PLANO SECCIONAL INDIVIDUAL

SECCIÓN: 3046



DIRECCIÓN DE ORGANIZACIÓN

SIMBOLOGÍA

ESTRUCTURA GEOELECTORAL Y CLAVES

- Límite estatal ..... MÉXICO
- Distrito Electoral Local 45
- Límite municipal ..... TOLUCA
- Sección electoral 6459
- Cabecera municipal
- Localidad ..... LOC
- Colonia ..... COL
- Manzana 999
- Casilla ..... B, C1, C2

*Casillas correspondientes al Proceso Electoral 2014 - 2015

VÍAS DE COMUNICACIÓN

- Vialidad ..... AVENIDA
- Autopista
- Pavimentada
- Terracería
- Brecha
- Vereda
- Línea de metro
- Ferrocarril
- Adoquín

INFRAESTRUCTURA

- Aeropuerto
- Central de autobús
- Centro comercial
- Centro cultural
- Centro recreativo
- Cementerio
- Escuela
  - Preprimaria
  - Primaria
  - Secundaria
  - Media Superior
  - Superior
  - Otras
- Hospital
- Iglesia
- Instalación bancaria
- Instalación deportiva
- Mercado
- Oficina gubernamental
- Oficina municipal
- Plaza o monumento
- Mancha urbana

RASGOS COMPLEMENTARIOS

- Río, arroyo o flujo de agua
- Cuerpo de agua o lago
- Pasto
- Puente

ESCALA GRÁFICA

0 0.025 0.05 0.1 0.15 0.2

Kilómetros

Edición cartográfica del mes de enero de 2017,
con corte de información cartográfica al 23 de noviembre de 2016.
Registro Federal de Electores, INE.

Proyección: UTM Zona 14
Datum: WGS84

LOCALIZACIÓN

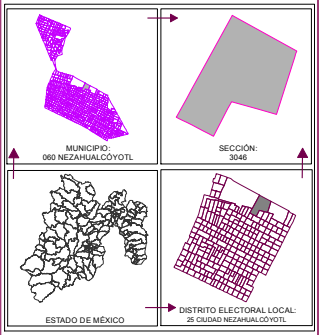

ELABORACIÓN

Departamento de Análisis y
Procesamiento de Información Territorial

Miguel Ángel García Escalante _____
Jaqueline Pérez Nova _____
Armando Ordoñez Arizmendi _____

SUPERVISIÓN

Subdirector de Documentación y Estadística Electoral
C.P. Antonio Sánchez Acosta _____

PLANO SECCIONAL INDIVIDUAL

SECCIÓN: 3047



DIRECCIÓN DE ORGANIZACIÓN

S I M B O L O G Í A

ESTRUCTURA GEOELECTORAL Y CLAVES

- Límite estatal ..... MÉXICO
- Distrito Electoral Local 45
- Límite municipal ..... TOLUCA
- Sección electoral 6459
- Cabecera municipal
- Localidad ..... LOC
- Colonia ..... COL
- Manzana 999
- Casilla ..... B, C1, C2

*Casillas correspondientes al Proceso Electoral 2014 - 2015

VÍAS DE COMUNICACIÓN

- Vialidad ..... AVENIDA
- Autopista
- Pavimentada
- Terracería
- Brecha
- Vereda
- Línea de metro
- Ferrocarril
- Adoquín

INFRAESTRUCTURA

- Aeropuerto
- Central de autobús
- Centro comercial
- Centro cultural
- Centro recreativo
- Cementerio
- Escuela
  - Preprimaria
  - Primaria
  - Secundaria
  - Media Superior
  - Superior
  - Otras
- Hospital
- Iglesia
- Instalación bancaria
- Instalación deportiva
- Mercado
- Oficina gubernamental
- Oficina municipal
- Plaza o monumento
- Mancha urbana

RASGOS COMPLEMENTARIOS

- Río, arroyo o flujo de agua
- Cuerpo de agua o lago
- Pasto
- Puente

ESCALA GRÁFICA

0 0.0075 0.015 0.03 0.045 0.06

Kilómetros

Edición cartográfica del mes de enero de 2017,
con corte de información cartográfica al 23 de noviembre de 2016.
Registro Federal de Electores, INE.

Proyección: UTM Zona 14
Datum: WGS84

LOCALIZACIÓN

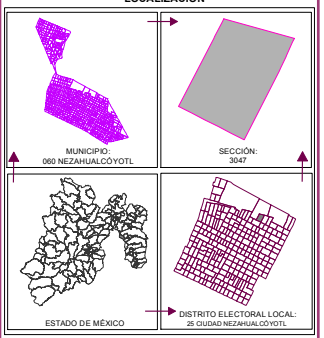

ELABORACIÓN

Departamento de Análisis y
Procesamiento de Información Territorial

Miguel Ángel García Escalante _____
Jaqueline Pérez Nova _____
Armando Ordoñez Arizmendi _____

SUPERVISIÓN

Subdirector de Documentación y Estadística Electoral
C.P. Antonio Sánchez Acosta _____

PLANO SECCIONAL INDIVIDUAL

SECCIÓN: 3048



DIRECCIÓN DE ORGANIZACIÓN

S I M B O L O G Í A

ESTRUCTURA GEOELECTORAL Y CLAVES

- Límite estatal ..... MÉXICO
- Distrito Electoral Local 45
- Límite municipal ..... TOLUCA
- Sección electoral 6459
- Cabecera municipal
- Localidad ..... LOC
- Colonia ..... COL
- Manzana 999
- Casilla ..... B, C1, C2

*Casillas correspondientes al Proceso Electoral 2014 - 2015

VÍAS DE COMUNICACIÓN

- Vialidad ..... AVENIDA
- Autopista
- Pavimentada
- Terracería
- Brecha
- Vereda
- Línea de metro
- Ferrocarril
- Adoquín

INFRAESTRUCTURA

- Aeropuerto
- Central de autobús
- Centro comercial
- Centro cultural
- Centro recreativo
- Cementerio
- Escuela
  - Preprimaria
  - Primaria
  - Secundaria
  - Media Superior
  - Superior
  - Otras
- Hospital
- Iglesia
- Instalación bancaria
- Instalación deportiva
- Mercado
- Oficina gubernamental
- Oficina municipal
- Plaza o monumento
- Mancha urbana

RASGOS COMPLEMENTARIOS

- Río, arroyo o flujo de agua
- Cuerpo de agua o lago
- Pasto
- Puente

ESCALA GRÁFICA

0 0.01 0.02 0.04 0.06 0.08

Kilómetros

Edición cartográfica del mes de enero de 2017,
con corte de información cartográfica al 23 de noviembre de 2016.
Registro Federal de Electores, INE.

Proyección: UTM Zona 14
Datum: WGS84

LOCALIZACIÓN

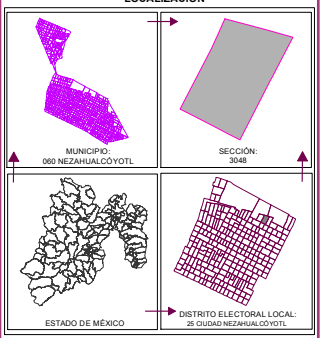

ELABORACIÓN

Departamento de Análisis y
Procesamiento de Información Territorial

Miguel Ángel García Escalante _____
Jaqueline Pérez Nova _____
Armando Ordoñez Arizmendi _____

SUPERVISIÓN

Subdirector de Documentación y Estadística Electoral
C.P. Antonio Sánchez Acosta _____

PLANO SECCIONAL INDIVIDUAL

SECCIÓN: 3049



DIRECCIÓN DE ORGANIZACIÓN

SIMBOLOGÍA

ESTRUCTURA GEOELECTORAL Y CLAVES

- Límite estatal ..... MÉXICO
- Distrito Electoral Local 45
- Límite municipal ..... TOLUCA
- Sección electoral 6459
- Cabecera municipal
- Localidad ..... LOC
- Colonia ..... COL
- Manzana 999
- Casilla ..... B, C1, C2

*Casillas correspondientes al Proceso Electoral 2014 - 2015

VÍAS DE COMUNICACIÓN

- Vialidad ..... AVENIDA
- Autopista
- Pavimentada
- Terracería
- Brecha
- Vereda
- Línea de metro
- Ferrocarril
- Adoquín

INFRAESTRUCTURA

- Aeropuerto
- Central de autobús
- Centro comercial
- Centro cultural
- Centro recreativo
- Cementerio
- Escuela
  - Preprimaria
  - Primaria
  - Secundaria
  - Media Superior
  - Superior
  - Otras
- Hospital
- Iglesia
- Instalación bancaria
- Instalación deportiva
- Mercado
- Oficina gubernamental
- Oficina municipal
- Plaza o monumento
- Mancha urbana

RASGOS COMPLEMENTARIOS

- Río, arroyo o flujo de agua
- Cuerpo de agua o lago
- Pasto
- Puente

ESCALA GRÁFICA

0 0.01 0.02 0.04 0.06 0.08

Kilómetros

Edición cartográfica del mes de enero de 2017,
con corte de información cartográfica al 23 de noviembre de 2016.
Registro Federal de Electores, INE.

Proyección: UTM Zona 14
Datum: WGS84

LOCALIZACIÓN

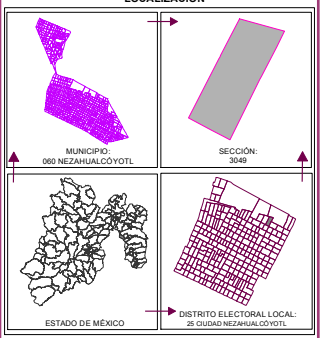

ELABORACIÓN

Departamento de Análisis y
Procesamiento de Información Territorial

Miguel Ángel García Escalante
Jaqueline Pérez Nova
Armando Ordoñez Arizmendi

SUPERVISIÓN

Subdirector de Documentación y Estadística Electoral
C.P. Antonio Sánchez Acosta

PLANO SECCIONAL INDIVIDUAL

SECCIÓN: 3050

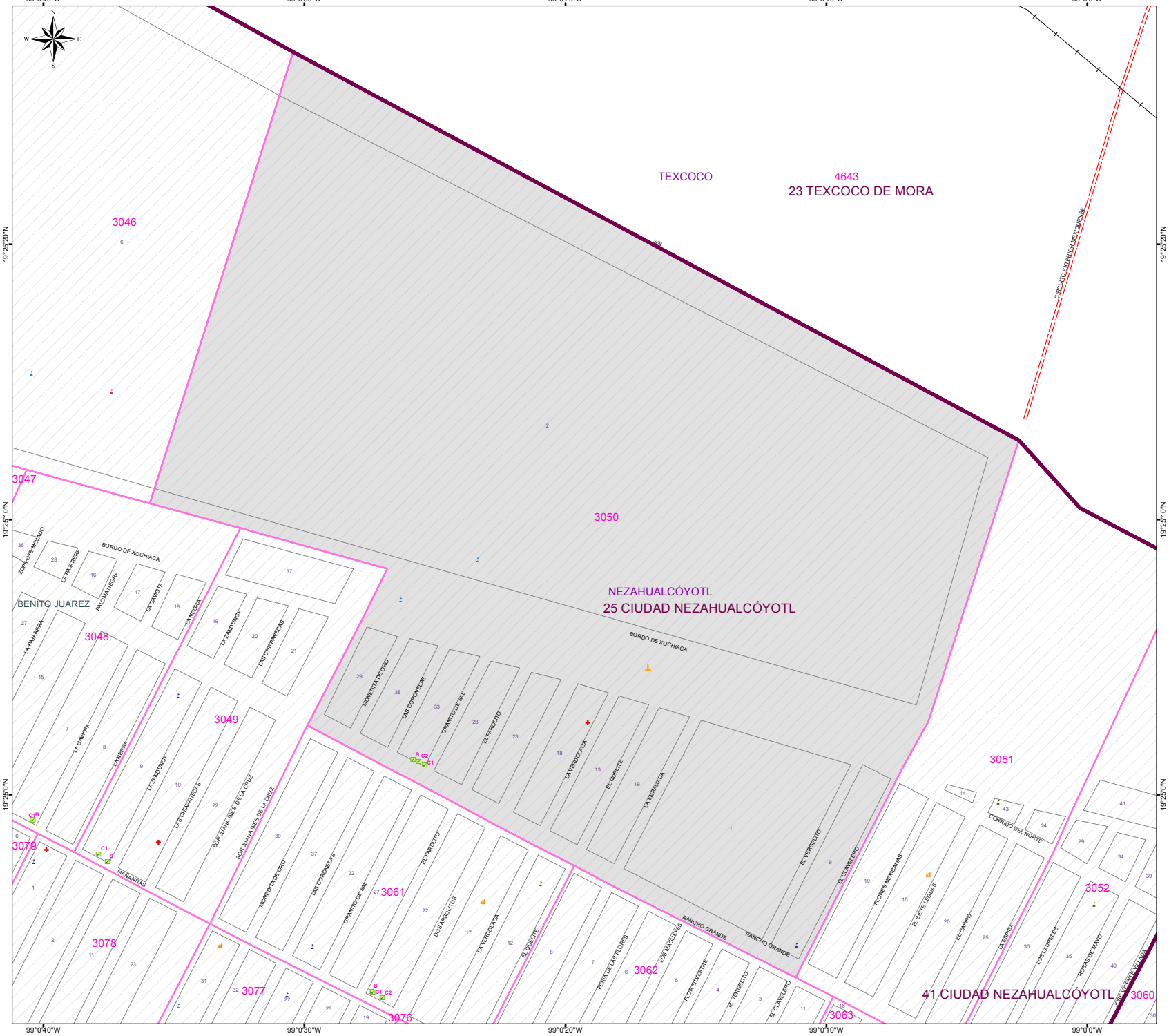

DIRECCIÓN DE ORGANIZACIÓN

S I M B O L O G Í A

ESTRUCTURA GEOELECTORAL Y CLAVES

- Límite estatal ..... MÉXICO
- Distrito Electoral Local 45
- Límite municipal ..... TOLUCA
- Sección electoral 6459
- Cabecera municipal
- Localidad ..... LOC
- Colonia ..... COL
- Manzana 999
- Casilla ..... B, C1, C2

*Casillas correspondientes al Proceso Electoral 2014 - 2015

VÍAS DE COMUNICACIÓN

- Vialidad ..... AVENIDA
- Autopista
- Pavimentada
- Terracería
- Brecha
- Vereda
- Línea de metro
- Ferrocarril
- Adoquín

INFRAESTRUCTURA

- Aeropuerto
- Central de autobús
- Centro comercial
- Centro cultural
- Centro recreativo
- Cementerio
- Escuela
  - Preprimaria
  - Primaria
  - Secundaria
  - Media Superior
  - Superior
  - Otras
- Hospital
- Iglesia
- Instalación bancaria
- Instalación deportiva
- Mercado
- Oficina gubernamental
- Oficina municipal
- Plaza o monumento
- Mancha urbana

RASGOS COMPLEMENTARIOS

- Río, arroyo o flujo de agua
- Cuerpo de agua o lago
- Pasto
- Puente

ESCALA GRÁFICA

0 0.025 0.05 0.1 0.15 0.2

Kilómetros

Edición cartográfica del mes de enero de 2017,
con corte de información cartográfica al 23 de noviembre de 2016.
Registro Federal de Electores, INE.

Proyección: UTM Zona 14
Datum: WGS84

LOCALIZACIÓN

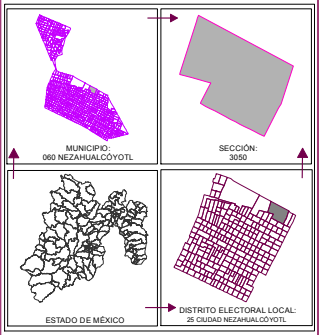

ELABORACIÓN

Departamento de Análisis y
Procesamiento de Información Territorial

Miguel Ángel García Escalante _____
Jaqueline Pérez Nova _____
Armando Ordoñez Arizmendi _____

SUPERVISIÓN

Subdirector de Documentación y Estadística Electoral
C.P. Antonio Sánchez Acosta _____

PLANO SECCIONAL INDIVIDUAL

SECCIÓN: 3051



DIRECCIÓN DE ORGANIZACIÓN

SIMBOLOGÍA

ESTRUCTURA GEOELECTORAL Y CLAVES

- Límite estatal ..... MÉXICO
- Distrito Electoral Local 45
- Límite municipal ..... TOLUCA
- Sección electoral 6459
- Cabecera municipal
- Localidad ..... LOC
- Colonia ..... COL
- Manzana 999
- Casilla ..... B, C1, C2

*Casillas correspondientes al Proceso Electoral 2014 - 2015

VÍAS DE COMUNICACIÓN

- Vialidad ..... AVENIDA
- Autopista
- Pavimentada
- Terracería
- Brecha
- Vereda
- Línea de metro
- Ferrocarril
- Adoquín

INFRAESTRUCTURA

- Aeropuerto
- Central de autobús
- Centro comercial
- Centro cultural
- Centro recreativo
- Cementerio
- Escuela
  - Preprimaria
  - Primaria
  - Secundaria
  - Media Superior
  - Superior
  - Otras
- Hospital
- Iglesia
- Instalación bancaria
- Instalación deportiva
- Mercado
- Oficina gubernamental
- Oficina municipal
- Plaza o monumento
- Mancha urbana

RASGOS COMPLEMENTARIOS

- Río, arroyo o flujo de agua
- Cuerpo de agua o lago
- Pasto
- Puente

ESCALA GRÁFICA

0 0.0175 0.035 0.07 0.105 0.14

Kilómetros

Edición cartográfica del mes de enero de 2017,
con corte de información cartográfica al 23 de noviembre de 2016.
Registro Federal de Electores, INE.

Proyección: UTM Zona 14
Datum: WGS84

LOCALIZACIÓN

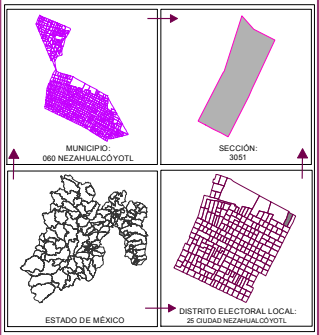

ELABORACIÓN

Departamento de Análisis y
Procesamiento de Información Territorial

Miguel Ángel García Escalante
Jaqueline Pérez Nova
Armando Ordoñez Arizmendi

SUPERVISIÓN

Subdirector de Documentación y Estadística Electoral
C.P. Antonio Sánchez Acosta

PLANO SECCIONAL INDIVIDUAL

SECCIÓN: 3052



DIRECCIÓN DE ORGANIZACIÓN

SIMBOLOGÍA

ESTRUCTURA GEOELECTORAL Y CLAVES

- Límite estatal ..... MÉXICO
- Distrito Electoral Local 45
- Límite municipal ..... TOLUCA
- Sección electoral 6459
- Cabecera municipal
- Localidad ..... LOC
- Colonia ..... COL
- Manzana 999
- Casilla ..... B, C1, C2

*Casillas correspondientes al Proceso Electoral 2014 - 2015

VÍAS DE COMUNICACIÓN

- Vialidad ..... AVENIDA
- Autopista
- Pavimentada
- Terracería
- Brecha
- Vereda
- Línea de metro
- Ferrocarril
- Adoquín

INFRAESTRUCTURA

- Aeropuerto
- Central de autobús
- Centro comercial
- Centro cultural
- Centro recreativo
- Cementerio
- Escuela
  - Preprimaria
  - Primaria
  - Secundaria
  - Media Superior
  - Superior
  - Otras
- Hospital
- Iglesia
- Instalación bancaria
- Instalación deportiva
- Mercado
- Oficina gubernamental
- Oficina municipal
- Plaza o monumento
- Mancha urbana

RASGOS COMPLEMENTARIOS

- Río, arroyo o flujo de agua
- Cuerpo de agua o lago
- Pasto
- Puente

ESCALA GRÁFICA

0 0.015 0.03 0.06 0.09 0.12

Kilómetros

Edición cartográfica del mes de enero de 2017,
con corte de información cartográfica al 23 de noviembre de 2016.
Registro Federal de Electores, INE.

Proyección: UTM Zona 14
Datum: WGS84

LOCALIZACIÓN

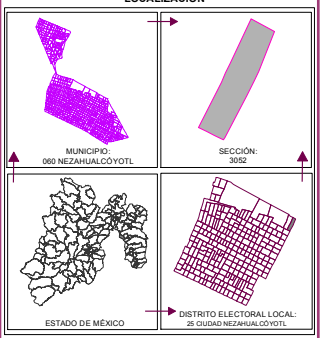

ELABORACIÓN

Departamento de Análisis y
Procesamiento de Información Territorial

Miguel Ángel García Escalante
Jaqueline Pérez Nova
Armando Ordoñez Arizmendi

SUPERVISIÓN

Subdirector de Documentación y Estadística Electoral
C.P. Antonio Sánchez Acosta

PLANO SECCIONAL INDIVIDUAL

SECCIÓN: 3061



DIRECCIÓN DE ORGANIZACIÓN

SIMBOLOGÍA

ESTRUCTURA GEOELECTORAL Y CLAVES

- Límite estatal ..... MÉXICO
- Distrito Electoral Local 45
- Límite municipal ..... TOLUCA
- Sección electoral 6459
- Cabecera municipal
- Localidad ..... LOC
- Colonia ..... COL
- Manzana 999
- Casilla ..... B, C1, C2

*Casillas correspondientes al Proceso Electoral 2014 - 2015

VÍAS DE COMUNICACIÓN

- Vialidad ..... AVENIDA
- Autopista
- Pavimentada
- Terracería
- Brecha
- Vereda
- Línea de metro
- Ferrocarril
- Adoquín

INFRAESTRUCTURA

- Aeropuerto
- Central de autobús
- Centro comercial
- Centro cultural
- Centro recreativo
- Cementerio
- Escuela
  - Preprimaria
  - Primaria
  - Secundaria
  - Media Superior
  - Superior
  - Otras
- Hospital
- Iglesia
- Instalación bancaria
- Instalación deportiva
- Mercado
- Oficina gubernamental
- Oficina municipal
- Plaza o monumento
- Mancha urbana

RASGOS COMPLEMENTARIOS

- Río, arroyo o flujo de agua
- Cuerpo de agua o lago
- Pasto
- Puente

ESCALA GRÁFICA

0 0.0075 0.015 0.03 0.045 0.06

Kilómetros

Edición cartográfica del mes de enero de 2017,
con corte de información cartográfica al 23 de noviembre de 2016.
Registro Federal de Electores, INE.

Proyección: UTM Zona 14
Datum: WGS84

LOCALIZACIÓN

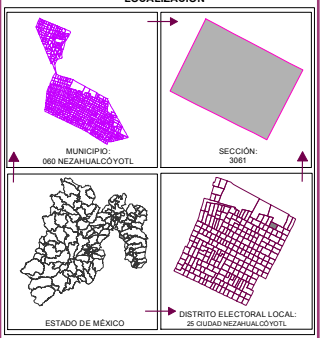

ELABORACIÓN

Departamento de Análisis y
Procesamiento de Información Territorial

Miguel Ángel García Escalante _____
Jaqueline Pérez Nova _____
Armando Ordoñez Arizmendi _____

SUPERVISIÓN

Subdirector de Documentación y Estadística Electoral
C.P. Antonio Sánchez Acosta _____

PLANO SECCIONAL INDIVIDUAL

SECCIÓN: 3062



DIRECCIÓN DE ORGANIZACIÓN

SIMBOLOGÍA

ESTRUCTURA GEOELECTORAL Y CLAVES

- Límite estatal ..... MÉXICO
- Distrito Electoral Local 45
- Límite municipal ..... TOLUCA
- Sección electoral 6459
- Cabecera municipal
- Localidad ..... LOC
- Colonia ..... COL
- Manzana 999
- Casilla ..... B, C1, C2

*Casillas correspondientes al Proceso Electoral 2014 - 2015

VÍAS DE COMUNICACIÓN

- Vialidad ..... AVENIDA
- Autopista
- Pavimentada
- Terracería
- Brecha
- Vereda
- Línea de metro
- Ferrocarril
- Adoquín

INFRAESTRUCTURA

- Aeropuerto
- Central de autobús
- Centro comercial
- Centro cultural
- Centro recreativo
- Cementerio
- Escuela
  - Preprimaria
  - Primaria
  - Secundaria
  - Media Superior
  - Superior
  - Otras
- Hospital
- Iglesia
- Instalación bancaria
- Instalación deportiva
- Mercado
- Oficina gubernamental
- Oficina municipal
- Plaza o monumento
- Mancha urbana

RASGOS COMPLEMENTARIOS

- Río, arroyo o flujo de agua
- Cuerpo de agua o lago
- Pasto
- Puente

ESCALA GRÁFICA

0 0.0075 0.015 0.03 0.045 0.06

Kilómetros

Edición cartográfica del mes de enero de 2017,
con corte de información cartográfica al 23 de noviembre de 2016.
Registro Federal de Electores, INE.

Proyección: UTM Zona 14
Datum: WGS84

LOCALIZACIÓN

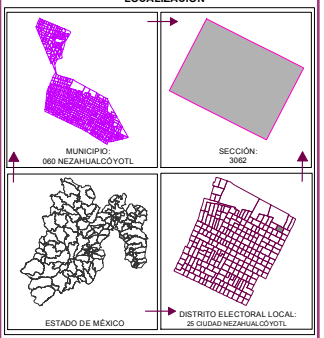

ELABORACIÓN

Departamento de Análisis y
Procesamiento de Información Territorial

Miguel Ángel García Escalante _____
Jaqueline Pérez Nova _____
Armando Ordoñez Arizmendi _____

SUPERVISIÓN

Subdirector de Documentación y Estadística Electoral
C.P. Antonio Sánchez Acosta _____

PLANO SECCIONAL INDIVIDUAL

SECCIÓN: 3063



DIRECCIÓN DE ORGANIZACIÓN

S I M B O L O G Í A

ESTRUCTURA GEOELECTORAL Y CLAVES

- Límite estatal ..... MÉXICO
- Distrito Electoral Local 45
- Límite municipal ..... TOLUCA
- Sección electoral 6459
- Cabecera municipal
- Localidad ..... LOC
- Colonia ..... COL
- Manzana 999
- Casilla ..... B, C1, C2

*Casillas correspondientes al Proceso Electoral 2014 - 2015

VÍAS DE COMUNICACIÓN

- Vialidad ..... AVENIDA
- Autopista
- Pavimentada
- Terracería
- Brecha
- Vereda
- Línea de metro
- Ferrocarril
- Adoquín

INFRAESTRUCTURA

- Aeropuerto
- Central de autobús
- Centro comercial
- Centro cultural
- Centro recreativo
- Cementerio
- Escuela
  - Preprimaria
  - Primaria
  - Secundaria
  - Media Superior
  - Superior
  - Otras
- Hospital
- Iglesia
- Instalación bancaria
- Instalación deportiva
- Mercado
- Oficina gubernamental
- Oficina municipal
- Plaza o monumento
- Mancha urbana

RASGOS COMPLEMENTARIOS

- Río, arroyo o flujo de agua
- Cuerpo de agua o lago
- Pasto
- Puente

ESCALA GRÁFICA

0 0.0075 0.015 0.03 0.045 0.06

Kilómetros

Edición cartográfica del mes de enero de 2017,
con corte de información cartográfica al 23 de noviembre de 2016.
Registro Federal de Electores, INE.

Proyección: UTM Zona 14
Datum: WGS84

LOCALIZACIÓN

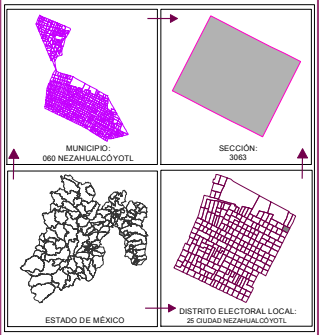

ELABORACIÓN

Departamento de Análisis y
Procesamiento de Información Territorial

Miguel Ángel García Escalante _____
Jaqueline Pérez Nova _____
Armando Ordoñez Arizmendi _____

SUPERVISIÓN

Subdirector de Documentación y Estadística Electoral
C.P. Antonio Sánchez Acosta _____

PLANO SECCIONAL INDIVIDUAL

SECCIÓN: 3074

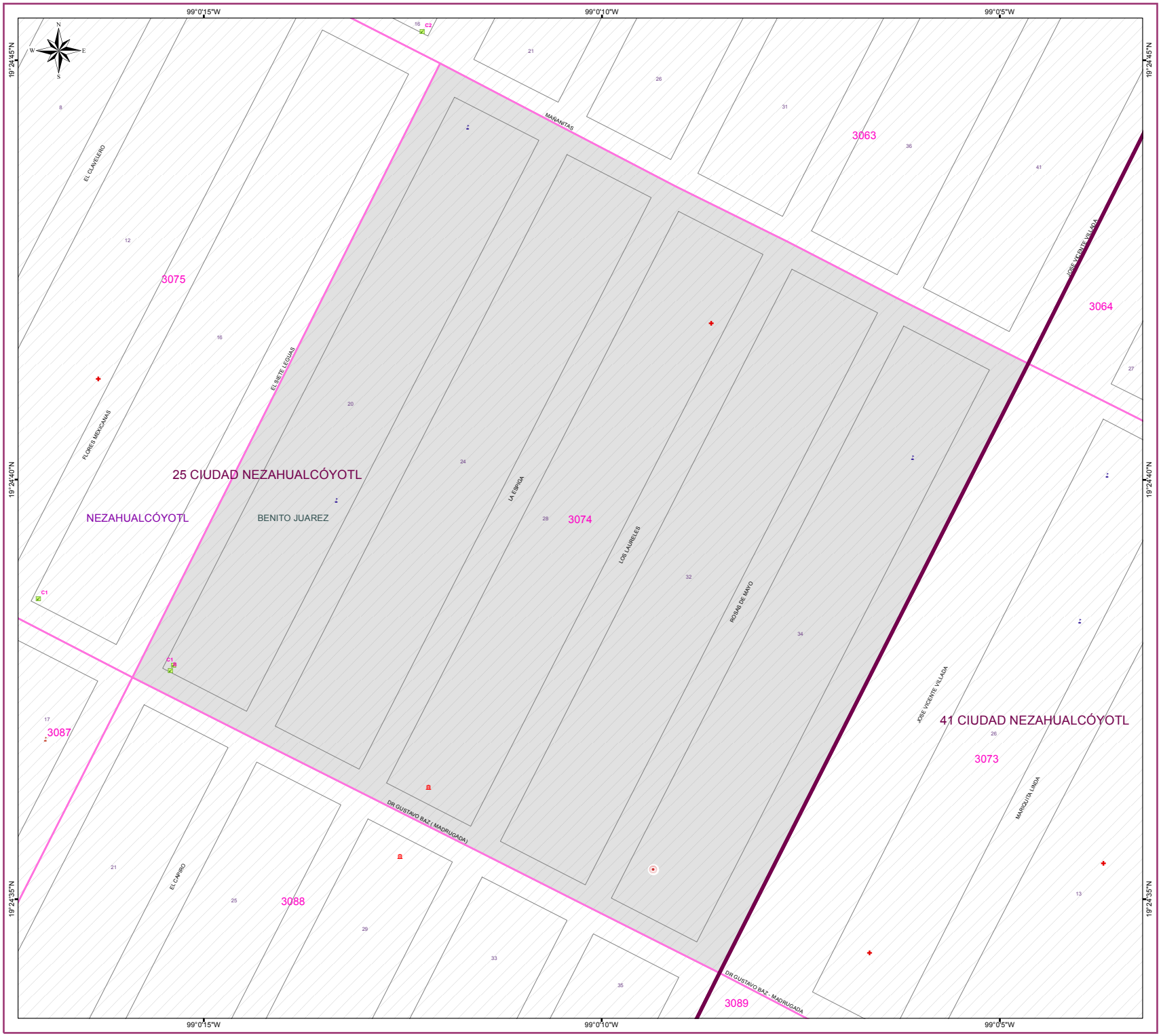

DIRECCIÓN DE ORGANIZACIÓN

S I M B O L O G Í A

ESTRUCTURA GEOELECTORAL Y CLAVES

- Límite estatal ..... MÉXICO
- Distrito Electoral Local 45
- Límite municipal ..... TOLUCA
- Sección electoral 6459
- Cabecera municipal
- Localidad ..... LOC
- Colonia ..... COL
- Manzana 999
- Casilla ..... B, C1, C2

*Casillas correspondientes al Proceso Electoral 2014 - 2015

VÍAS DE COMUNICACIÓN

- Vialidad ..... AVENIDA
- Autopista
- Pavimentada
- Terracería
- Brecha
- Vereda
- Línea de metro
- Ferrocarril
- Adoquín

INFRAESTRUCTURA

- Aeropuerto
- Central de autobús
- Centro comercial
- Centro cultural
- Centro recreativo
- Cementerio
- Escuela
  - Preprimaria
  - Primaria
  - Secundaria
  - Media Superior
  - Superior
  - Otras
- Hospital
- Iglesia
- Instalación bancaria
- Instalación deportiva
- Mercado
- Oficina gubernamental
- Oficina municipal
- Plaza o monumento
- Mancha urbana

RASGOS COMPLEMENTARIOS

- Río, arroyo o flujo de agua
- Cuerpo de agua o lago
- Pasto
- Puente

ESCALA GRÁFICA

0 0.0075 0.015 0.03 0.045 0.06

Kilómetros

Edición cartográfica del mes de enero de 2017,
con corte de información cartográfica al 23 de noviembre de 2016.
Registro Federal de Electores, INE.

Proyección: UTM Zona 14
Datum: WGS84

LOCALIZACIÓN

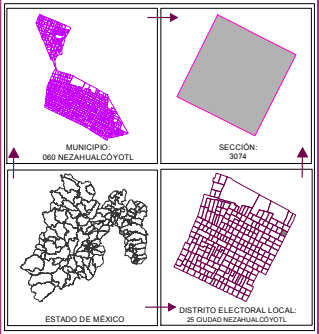

ELABORACIÓN

Departamento de Análisis y
Procesamiento de Información Territorial

Miguel Ángel García Escalante
Jaqueline Pérez Nova
Armando Ordoñez Arizmendi

SUPERVISIÓN

Subdirector de Documentación y Estadística Electoral
C.P. Antonio Sánchez Acosta

PLANO SECCIONAL INDIVIDUAL

SECCIÓN: 3075



DIRECCIÓN DE ORGANIZACIÓN

S I M B O L O G Í A

ESTRUCTURA GEOELECTORAL Y CLAVES

- Límite estatal ..... MÉXICO
- Distrito Electoral Local 45
- Límite municipal ..... TOLUCA
- Sección electoral 6459
- Cabecera municipal
- Localidad ..... LOC
- Colonia ..... COL
- Manzana 999
- Casilla ..... B, C1, C2

*Casillas correspondientes al Proceso Electoral 2014 - 2015

VÍAS DE COMUNICACIÓN

- Vialidad ..... AVENIDA
- Autopista
- Pavimentada
- Terracería
- Brecha
- Vereda
- Línea de metro
- Ferrocarril
- Adoquín

INFRAESTRUCTURA

- Aeropuerto
- Central de autobús
- Centro comercial
- Centro cultural
- Centro recreativo
- Cementerio
- Escuela
  - Preprimaria
  - Primaria
  - Secundaria
  - Media Superior
  - Superior
  - Otras
- Hospital
- Iglesia
- Instalación bancaria
- Instalación deportiva
- Mercado
- Oficina gubernamental
- Oficina municipal
- Plaza o monumento
- Mancha urbana

RASGOS COMPLEMENTARIOS

- Río, arroyo o flujo de agua
- Cuerpo de agua o lago
- Pasto
- Puente

ESCALA GRÁFICA

0 0.0075 0.015 0.03 0.045 0.06

Kilómetros

Edición cartográfica del mes de enero de 2017,
con corte de información cartográfica al 23 de noviembre de 2016.
Registro Federal de Electores, INE.

Proyección: UTM Zona 14
Datum: WGS84

LOCALIZACIÓN

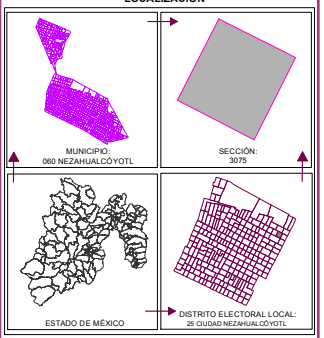

ELABORACIÓN

Departamento de Análisis y
Procesamiento de Información Territorial

Miguel Ángel García Escalante
Jaqueline Pérez Nova
Armando Ordoñez Arizmendi

SUPERVISIÓN

Subdirector de Documentación y Estadística Electoral
C.P. Antonio Sánchez Acosta

PLANO SECCIONAL INDIVIDUAL

SECCIÓN: 3076

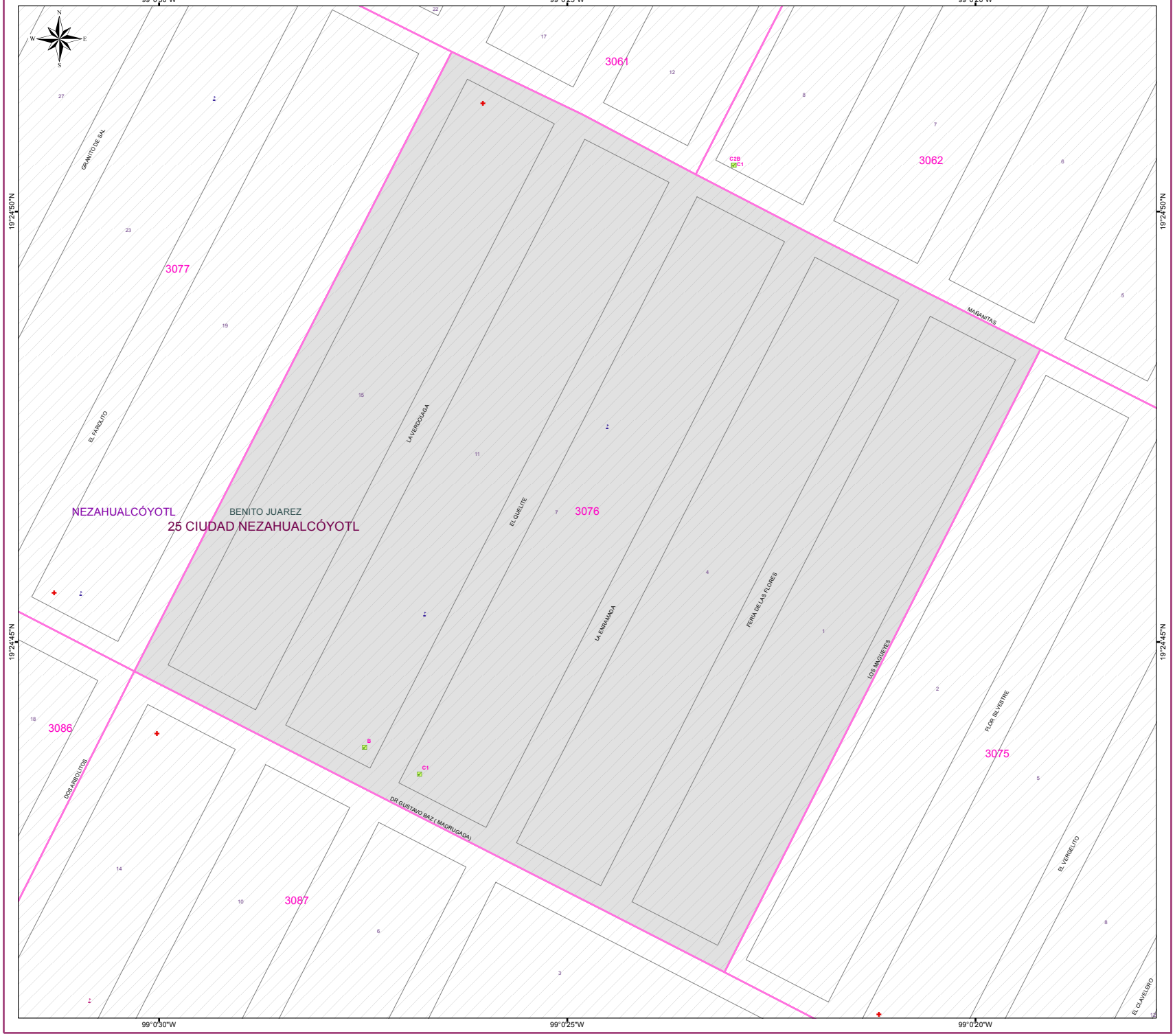

DIRECCIÓN DE ORGANIZACIÓN

SIMBOLOGÍA

ESTRUCTURA GEOELECTORAL Y CLAVES

- Límite estatal ..... MÉXICO
- Distrito Electoral Local 45
- Límite municipal ..... TOLUCA
- Sección electoral 6459
- Cabecera municipal
- Localidad ..... LOC
- Colonia ..... COL
- Manzana 999
- Casilla ..... B, C1, C2

*Casillas correspondientes al Proceso Electoral 2014 - 2015

VÍAS DE COMUNICACIÓN

- Vialidad ..... AVENIDA
- Autopista
- Pavimentada
- Terracería
- Brecha
- Vereda
- Línea de metro
- Ferrocarril
- Adoquín

INFRAESTRUCTURA

- Aeropuerto
- Central de autobús
- Centro comercial
- Centro cultural
- Centro recreativo
- Cementerio
- Escuela
  - Preprimaria
  - Primaria
  - Secundaria
  - Media Superior
  - Superior
  - Otras
- Hospital
- Iglesia
- Instalación bancaria
- Instalación deportiva
- Mercado
- Oficina gubernamental
- Oficina municipal
- Plaza o monumento
- Mancha urbana

RASGOS COMPLEMENTARIOS

- Río, arroyo o flujo de agua
- Cuerpo de agua o lago
- Pasto
- Puente

ESCALA GRÁFICA

0 0.0075 0.015 0.03 0.045 0.06

Kilómetros

Edición cartográfica del mes de enero de 2017,
con corte de información cartográfica al 23 de noviembre de 2016.
Registro Federal de Electores, INE.

Proyección: UTM Zona 14
Datum: WGS84

LOCALIZACIÓN

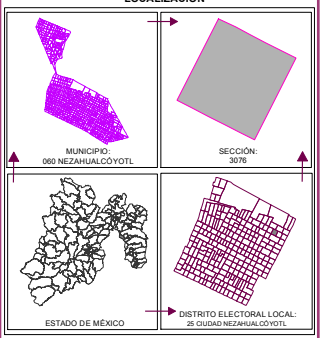

ELABORACIÓN

Departamento de Análisis y
Procesamiento de Información Territorial

Miguel Ángel García Escalante _____
Jaqueline Pérez Nova _____
Armando Ordoñez Arizmendi _____

SUPERVISIÓN

Subdirector de Documentación y Estadística Electoral
C.P. Antonio Sánchez Acosta _____

PLANO SECCIONAL INDIVIDUAL

SECCIÓN: 3077

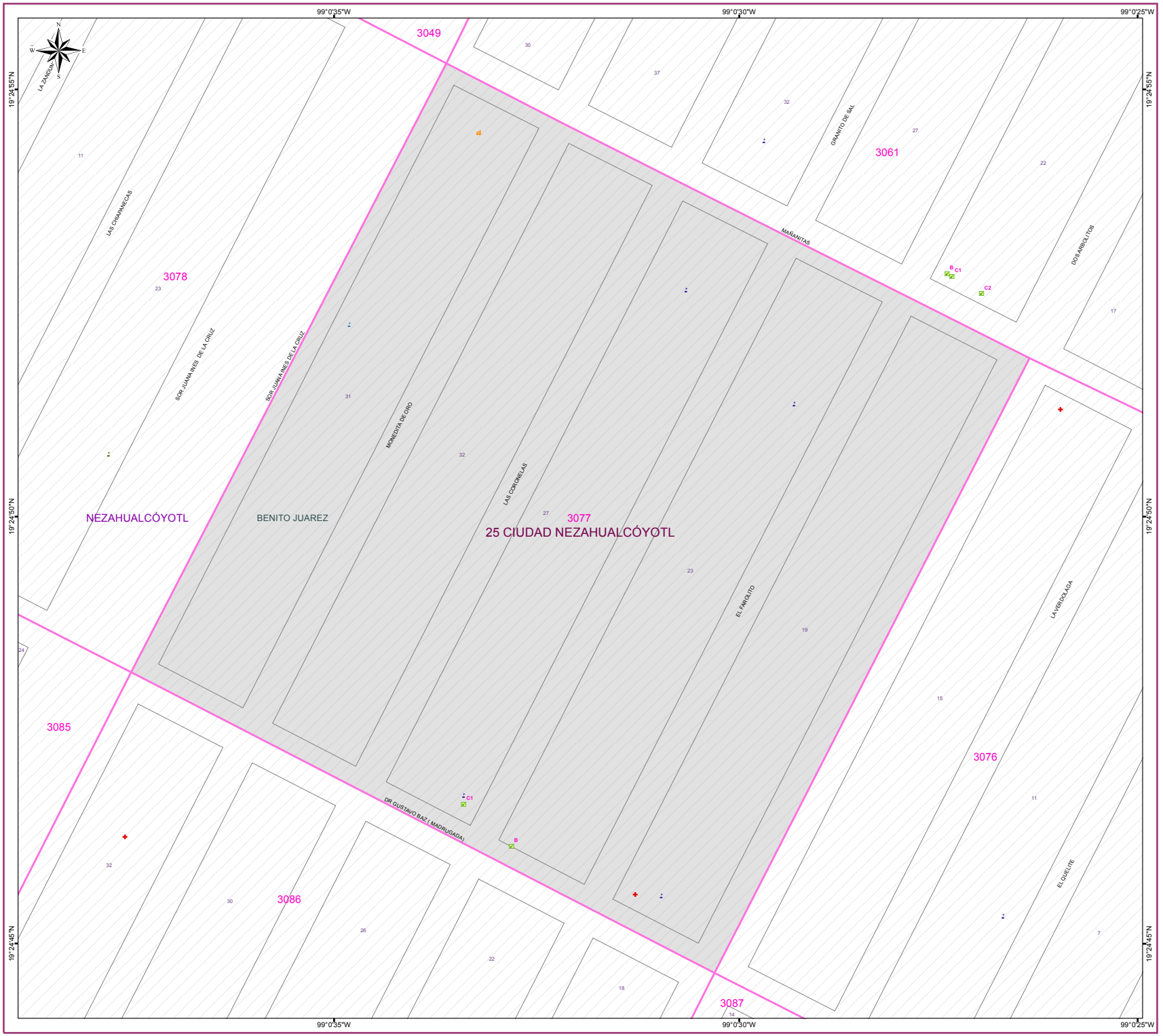

IEEM Instituto Electoral del Estado de México | 4 de Junio 2017

DIRECCIÓN DE ORGANIZACIÓN

S I M B O L O G Í A

ESTRUCTURA GEOELECTORAL Y CLAVES

- Límite estatal ..... MÉXICO
- Distrito Electoral Local 45
- Límite municipal ..... TOLUCA
- Sección electoral 6459
- Cabecera municipal
- Localidad ..... LOC
- Colonia ..... COL
- Manzana 999
- Casilla ..... B, C1, C2

*Casillas correspondientes al Proceso Electoral 2014 - 2015

VÍAS DE COMUNICACIÓN

- Vialidad ..... AVENIDA
- Autopista
- Pavimentada
- Terracería
- Brecha
- Vereda
- Línea de metro
- Ferrocarril
- Adoquín

INFRAESTRUCTURA

- Aeropuerto
- Central de autobús
- Centro comercial
- Centro cultural
- Centro recreativo
- Cementerio
- Escuela
  - Preprimaria
  - Primaria
  - Secundaria
  - Media Superior
  - Superior
  - Otras
- Hospital
- Iglesia
- Instalación bancaria
- Instalación deportiva
- Mercado
- Oficina gubernamental
- Oficina municipal
- Plaza o monumento
- Mancha urbana

RASGOS COMPLEMENTARIOS

- Río, arroyo o flujo de agua
- Cuerpo de agua o lago
- Pasto
- Puente

ESCALA GRÁFICA

0 0.0075 0.015 0.03 0.045 0.06

Kilómetros

Edición cartográfica del mes de enero de 2017,
con corte de información cartográfica al 23 de noviembre de 2016.
Registro Federal de Electores, INE.

Proyección: UTM Zona 14
Datum: WGS84

LOCALIZACIÓN

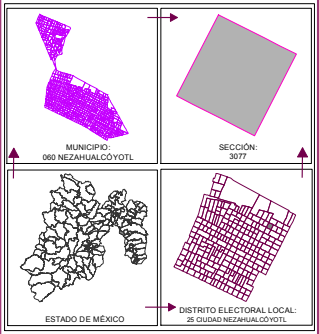

ELABORACIÓN

Departamento de Análisis y
Procesamiento de Información Territorial

Miguel Ángel García Escalante _____
Jaqueline Pérez Nova _____
Armando Ordoñez Arizmendi _____

SUPERVISIÓN

Subdirector de Documentación y Estadística Electoral
C.P. Antonio Sánchez Acosta _____

PLANO SECCIONAL INDIVIDUAL

SECCIÓN: 3078



DIRECCIÓN DE ORGANIZACIÓN

SIMBOLOGÍA

ESTRUCTURA GEOELECTORAL Y CLAVES

- Límite estatal ..... MÉXICO
- Distrito Electoral Local 45
- Límite municipal ..... TOLUCA
- Sección electoral 6459
- Cabecera municipal
- Localidad ..... LOC
- Colonia ..... COL
- Manzana 999
- Casilla ..... B, C1, C2

*Casillas correspondientes al Proceso Electoral 2014 - 2015

VÍAS DE COMUNICACIÓN

- Vialidad ..... AVENIDA
- Autopista
- Pavimentada
- Terracería
- Brecha
- Vereda
- Línea de metro
- Ferrocarril
- Adoquín

INFRAESTRUCTURA

- Aeropuerto
- Central de autobús
- Centro comercial
- Centro cultural
- Centro recreativo
- Cementerio
- Escuela
  - Preprimaria
  - Primaria
  - Secundaria
  - Media Superior
  - Superior
  - Otras
- Hospital
- Iglesia
- Instalación bancaria
- Instalación deportiva
- Mercado
- Oficina gubernamental
- Oficina municipal
- Plaza o monumento
- Mancha urbana

RASGOS COMPLEMENTARIOS

- Río, arroyo o flujo de agua
- Cuerpo de agua o lago
- Pasto
- Puente

ESCALA GRÁFICA

0 0.0075 0.015 0.03 0.045 0.06

Kilómetros

Edición cartográfica del mes de enero de 2017,
con corte de información cartográfica al 23 de noviembre de 2016.
Registro Federal de Electores, INE.

Proyección: UTM Zona 14
Datum: WGS84

LOCALIZACIÓN

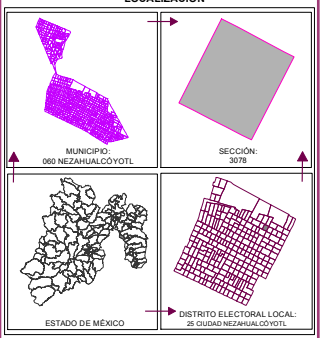

ELABORACIÓN

Departamento de Análisis y
Procesamiento de Información Territorial

Miguel Ángel García Escalante
Jaqueline Pérez Nova
Armando Ordoñez Arizmendi

SUPERVISIÓN

Subdirector de Documentación y Estadística Electoral
C.P. Antonio Sánchez Acosta

PLANO SECCIONAL INDIVIDUAL

SECCIÓN: 3079

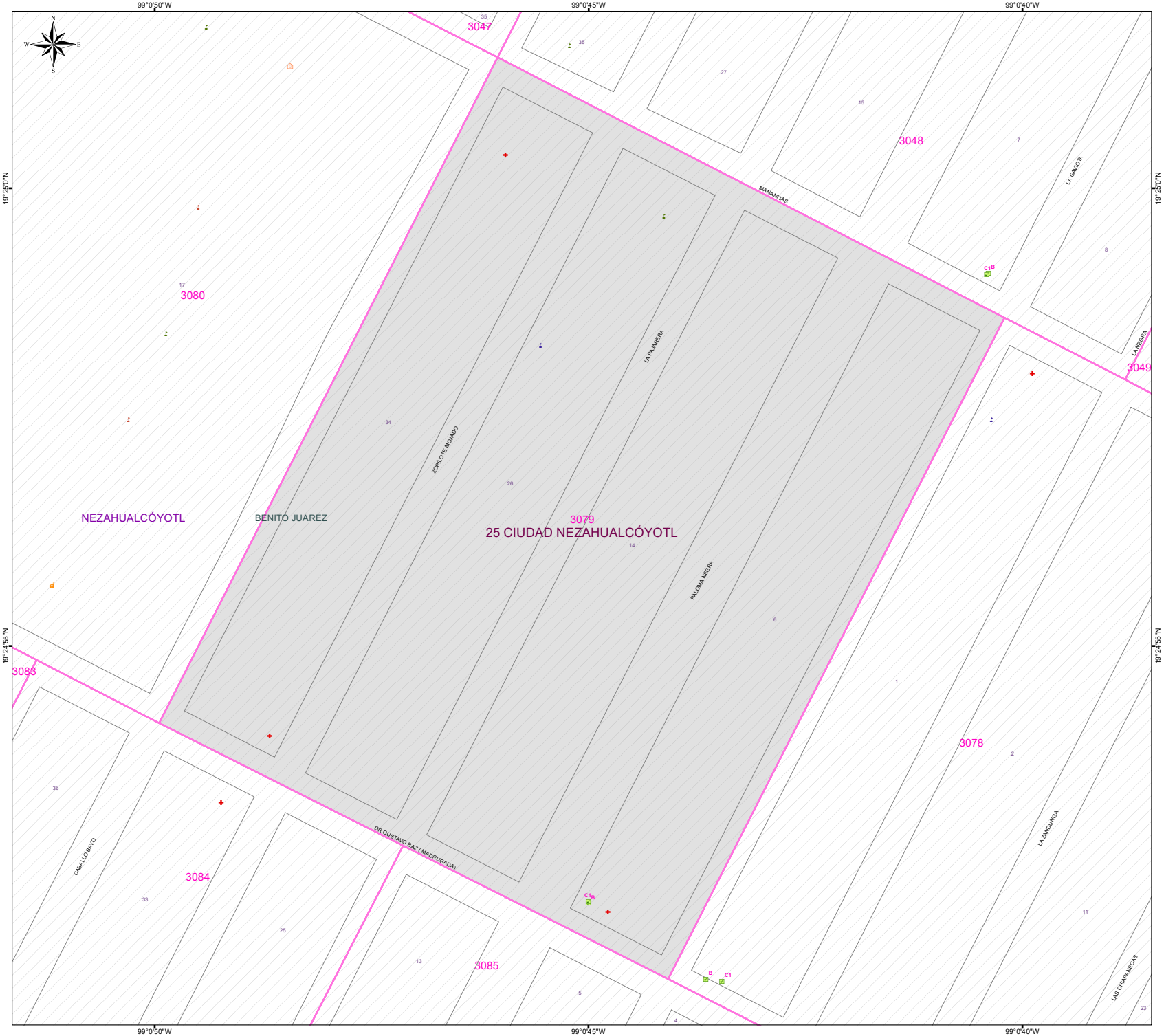

DIRECCIÓN DE ORGANIZACIÓN

S I M B O L O G Í A

ESTRUCTURA GEOELECTORAL Y CLAVES

- Límite estatal ..... MÉXICO
- Distrito Electoral Local 45
- Límite municipal ..... TOLUCA
- Sección electoral 6459
- Cabecera municipal
- Localidad ..... LOC
- Colonia ..... COL
- Manzana 999
- Casilla ..... B, C1, C2

*Casillas correspondientes al Proceso Electoral 2014 - 2015

VÍAS DE COMUNICACIÓN

- Vialidad ..... AVENIDA
- Autopista
- Pavimentada
- Terracería
- Brecha
- Vereda
- Línea de metro
- Ferrocarril
- Adoquín

INFRAESTRUCTURA

- Aeropuerto
- Central de autobús
- Centro comercial
- Centro cultural
- Centro recreativo
- Cementerio
- Escuela
  - Preprimaria
  - Primaria
  - Secundaria
  - Media Superior
  - Superior
  - Otras
- Hospital
- Iglesia
- Instalación bancaria
- Instalación deportiva
- Mercado
- Oficina gubernamental
- Oficina municipal
- Plaza o monumento
- Mancha urbana

RASGOS COMPLEMENTARIOS

- Río, arroyo o flujo de agua
- Cuerpo de agua o lago
- Pasto
- Puente

ESCALA GRÁFICA

0 0.0075 0.015 0.03 0.045 0.06

Kilómetros

Edición cartográfica del mes de enero de 2017,
con corte de información cartográfica al 23 de noviembre de 2016.
Registro Federal de Electores, INE.

Proyección: UTM Zona 14
Datum: WGS84

LOCALIZACIÓN

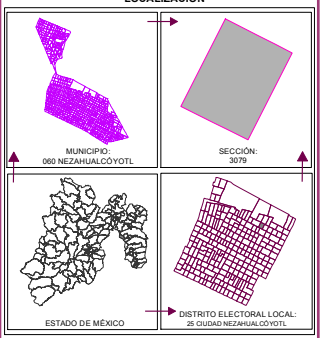

ELABORACIÓN

Departamento de Análisis y
Procesamiento de Información Territorial

Miguel Ángel García Escalante _____
Jaqueline Pérez Nova _____
Armando Ordoñez Arizmendi _____

SUPERVISIÓN

Subdirector de Documentación y Estadística Electoral
C.P. Antonio Sánchez Acosta _____

PLANO SECCIONAL INDIVIDUAL

SECCIÓN: 3080

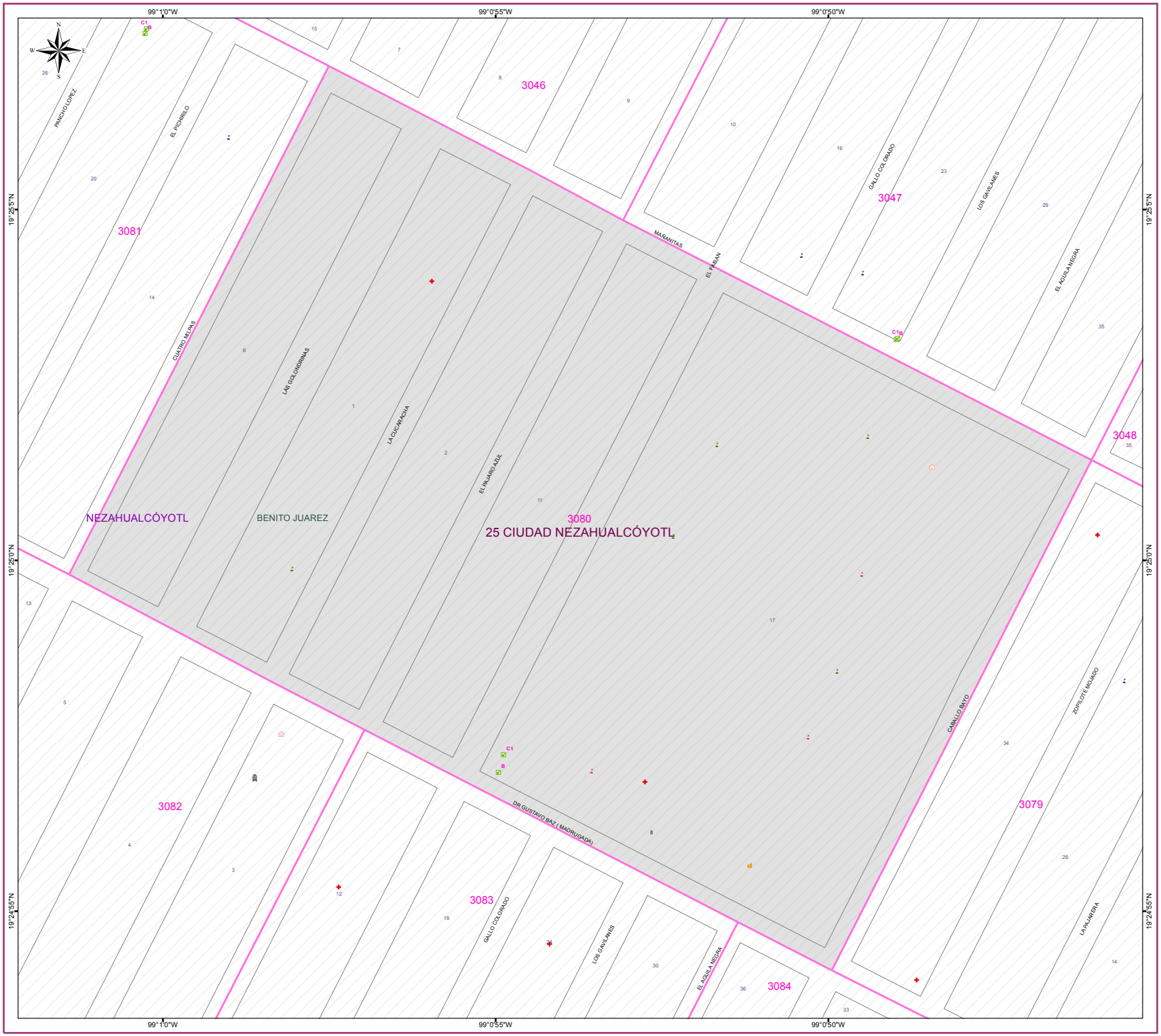

IEEM Instituto Electoral del Estado de México | 4 de Junio 2017

DIRECCIÓN DE ORGANIZACIÓN

S I M B O L O G Í A

ESTRUCTURA GEOELECTORAL Y CLAVES

- Límite estatal ..... MÉXICO
- Distrito Electoral Local 45
- Límite municipal ..... TOLUCA
- Sección electoral 6459
- Cabecera municipal
- Localidad ..... LOC
- Colonia ..... COL
- Manzana 999
- Casilla ..... B, C1, C2

*Casillas correspondientes al Proceso Electoral 2014 - 2015

VÍAS DE COMUNICACIÓN

- Vialidad ..... AVENIDA
- Autopista
- Pavimentada
- Terracería
- Brecha
- Vereda
- Línea de metro
- Ferrocarril
- Adoquín

INFRAESTRUCTURA

- Aeropuerto
- Central de autobús
- Centro comercial
- Centro cultural
- Centro recreativo
- Cementerio
- Escuela
  - Preprimaria
  - Primaria
  - Secundaria
  - Media Superior
  - Superior
  - Otras
- Hospital
- Iglesia
- Instalación bancaria
- Instalación deportiva
- Mercado
- Oficina gubernamental
- Oficina municipal
- Plaza o monumento
- Mancha urbana

RASGOS COMPLEMENTARIOS

- Río, arroyo o flujo de agua
- Cuerpo de agua o lago
- Pasto
- Puente

ESCALA GRÁFICA

0 0.01 0.02 0.04 0.06 0.08

Kilómetros

Edición cartográfica del mes de enero de 2017,
con corte de información cartográfica al 23 de noviembre de 2016.
Registro Federal de Electores, INE.

Proyección: UTM Zona 14
Datum: WGS84

LOCALIZACIÓN

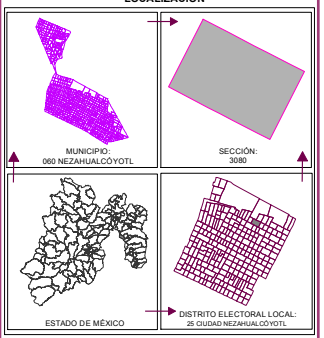

ELABORACIÓN

Departamento de Análisis y
Procesamiento de Información Territorial

Miguel Ángel García Escalante _____
Jaqueline Pérez Nova _____
Armando Ordoñez Arizmendi _____

SUPERVISIÓN

Subdirector de Documentación y Estadística Electoral
C.P. Antonio Sánchez Acosta _____

PLANO SECCIONAL INDIVIDUAL

SECCIÓN: 3081

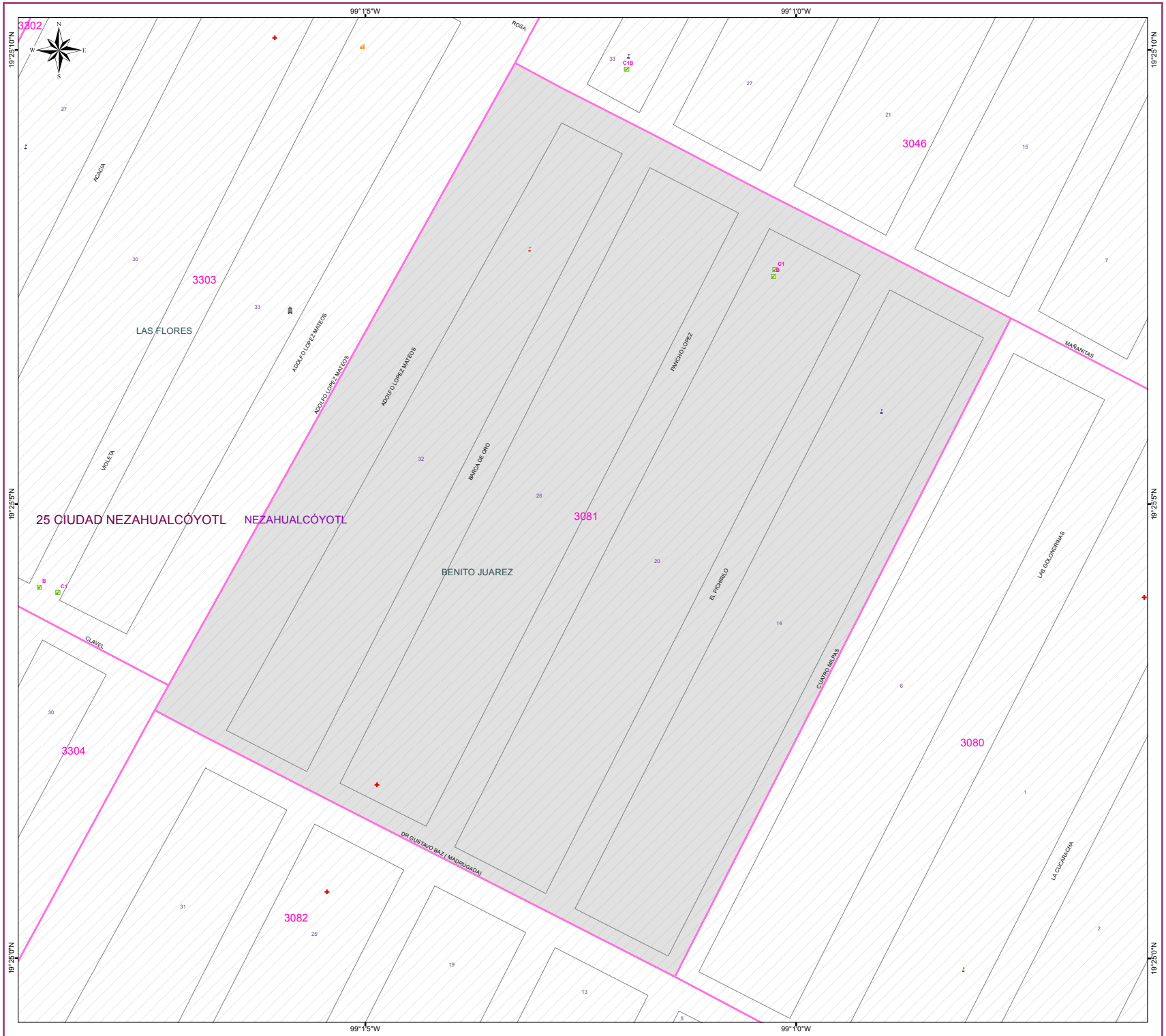

IEEM Instituto Electoral del Estado de México | 4 de Junio 2017

DIRECCIÓN DE ORGANIZACIÓN

S I M B O L O G Í A

ESTRUCTURA GEOELECTORAL Y CLAVES

- Límite estatal ..... MÉXICO
- Distrito Electoral Local 45
- Límite municipal ..... TOLUCA
- Sección electoral 6459
- Cabecera municipal
- Localidad ..... LOC
- Colonia ..... COL
- Manzana 999
- Casilla ..... B, C1, C2

*Casillas correspondientes al Proceso Electoral 2014 - 2015

VÍAS DE COMUNICACIÓN

- Vialidad ..... AVENIDA
- Autopista
- Pavimentada
- Terracería
- Brecha
- Vereda
- Línea de metro
- Ferrocarril
- Adoquín

INFRAESTRUCTURA

- Aeropuerto
- Central de autobús
- Centro comercial
- Centro cultural
- Centro recreativo
- Cementerio
- Escuela
  - Preprimaria
  - Primaria
  - Secundaria
  - Media Superior
  - Superior
  - Otras
- Hospital
- Iglesia
- Instalación bancaria
- Instalación deportiva
- Mercado
- Oficina gubernamental
- Oficina municipal
- Plaza o monumento
- Mancha urbana

RASGOS COMPLEMENTARIOS

- Río, arroyo o flujo de agua
- Cuerpo de agua o lago
- Pasto
- Puente

ESCALA GRÁFICA

0 0.0075 0.015 0.03 0.045 0.06

Kilómetros

Edición cartográfica del mes de enero de 2017,
con corte de información cartográfica al 23 de noviembre de 2016.
Registro Federal de Electores, INE.

Proyección: UTM Zona 14
Datum: WGS84

LOCALIZACIÓN

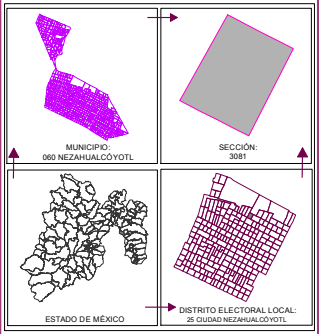

ELABORACIÓN

Departamento de Análisis y
Procesamiento de Información Territorial

Miguel Ángel García Escalante _____
Jaqueline Pérez Nova _____
Armando Ordoñez Arizmendi _____

SUPERVISIÓN

Subdirector de Documentación y Estadística Electoral
C.P. Antonio Sánchez Acosta _____

PLANO SECCIONAL INDIVIDUAL

SECCIÓN: 3082



IEEM Instituto Electoral del Estado de México | 4 de Junio 2017

DIRECCIÓN DE ORGANIZACIÓN

S I M B O L O G Í A

ESTRUCTURA GEOELECTORAL Y CLAVES

- Límite estatal ..... MÉXICO
- Distrito Electoral Local 45
- Límite municipal ..... TOLUCA
- Sección electoral 6459
- Cabecera municipal
- Localidad ..... LOC
- Colonia ..... COL
- Manzana 999
- Casilla ..... B, C1, C2

*Casillas correspondientes al Proceso Electoral 2014 - 2015

VÍAS DE COMUNICACIÓN

- Vialidad ..... AVENIDA
- Autopista
- Pavimentada
- Terracería
- Brecha
- Vereda
- Línea de metro
- Ferrocarril
- Adoquín

INFRAESTRUCTURA

- Aeropuerto
- Central de autobús
- Centro comercial
- Centro cultural
- Centro recreativo
- Cementerio
- Escuela
  - Preprimaria
  - Primaria
  - Secundaria
  - Media Superior
  - Superior
  - Otras
- Hospital
- Iglesia
- Instalación bancaria
- Instalación deportiva
- Mercado
- Oficina gubernamental
- Oficina municipal
- Plaza o monumento
- Mancha urbana

RASGOS COMPLEMENTARIOS

- Río, arroyo o flujo de agua
- Cuerpo de agua o lago
- Pasto
- Puente

ESCALA GRÁFICA

0 0.01 0.02 0.04 0.06 0.08

Kilómetros

Edición cartográfica del mes de enero de 2017,
con corte de información cartográfica al 23 de noviembre de 2016.
Registro Federal de Electores, INE.

Proyección: UTM Zona 14
Datum: WGS84

LOCALIZACIÓN

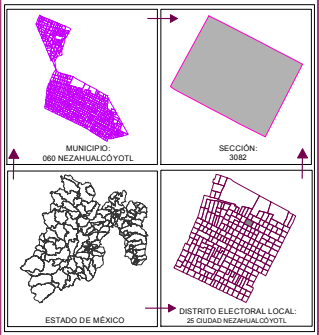

ELABORACIÓN

Departamento de Análisis y
Procesamiento de Información Territorial

Miguel Ángel García Escalante _____
Jaqueline Pérez Nova _____
Armando Ordoñez Arizmendi _____

SUPERVISIÓN

Subdirector de Documentación y Estadística Electoral
C.P. Antonio Sánchez Acosta _____

PLANO SECCIONAL INDIVIDUAL

SECCIÓN: 3083

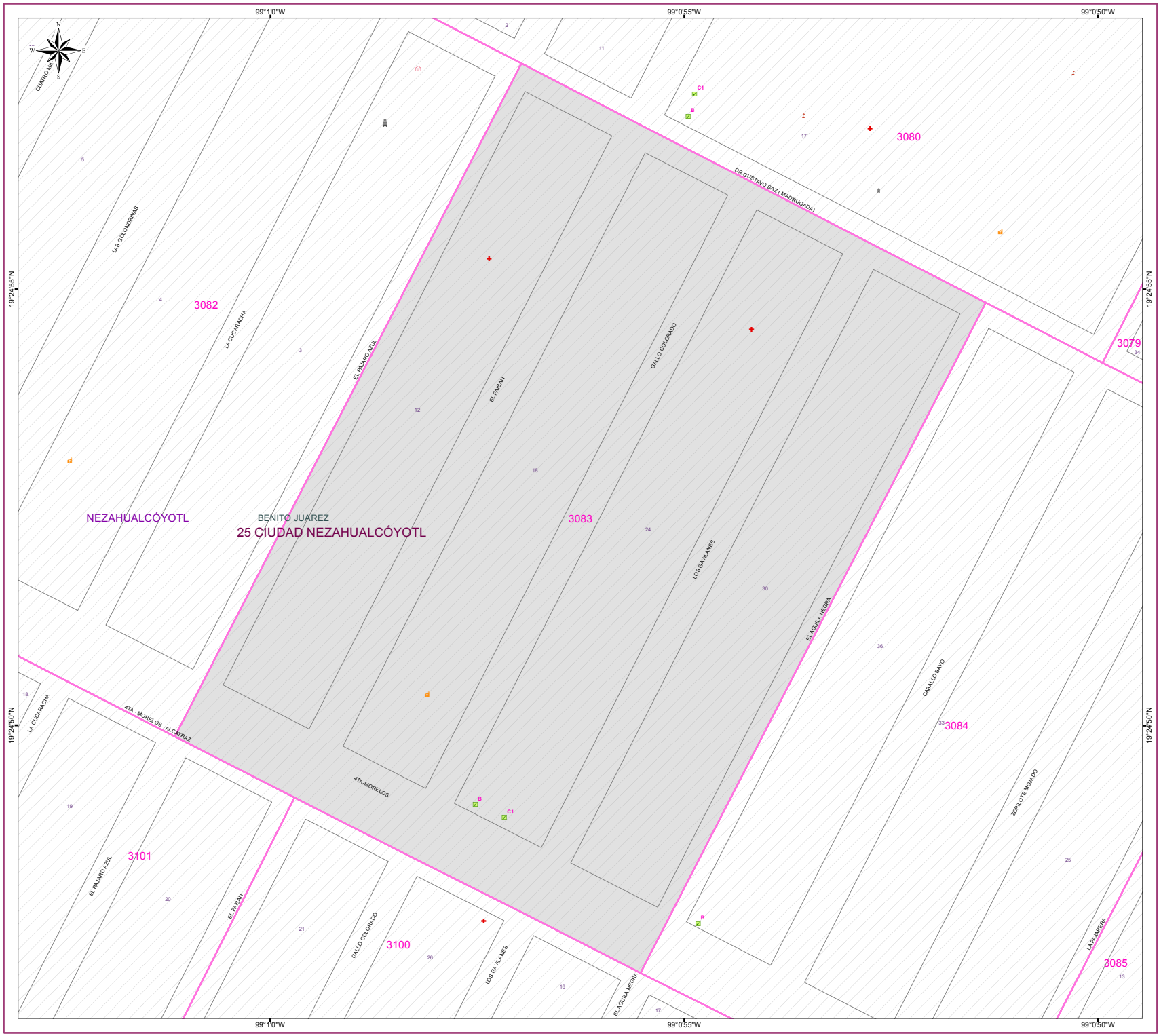

DIRECCIÓN DE ORGANIZACIÓN

S I M B O L O G Í A

ESTRUCTURA GEOELECTORAL Y CLAVES

- Límite estatal ..... MÉXICO
- Distrito Electoral Local 45
- Límite municipal ..... TOLUCA
- Sección electoral 6459
- Cabecera municipal
- Localidad ..... LOC
- Colonia ..... COL
- Manzana 999
- Casilla ..... B, C1, C2

*Casillas correspondientes al Proceso Electoral 2014 - 2015

VÍAS DE COMUNICACIÓN

- Vialidad ..... AVENIDA
- Autopista
- Pavimentada
- Terracería
- Brecha
- Vereda
- Línea de metro
- Ferrocarril
- Adoquín

INFRAESTRUCTURA

- Aeropuerto
- Central de autobús
- Centro comercial
- Centro cultural
- Centro recreativo
- Cementerio
- Escuela
  - Preprimaria
  - Primaria
  - Secundaria
  - Media Superior
  - Superior
  - Otras
- Hospital
- Iglesia
- Instalación bancaria
- Instalación deportiva
- Mercado
- Oficina gubernamental
- Oficina municipal
- Plaza o monumento
- Mancha urbana

RASGOS COMPLEMENTARIOS

- Río, arroyo o flujo de agua
- Cuerpo de agua o lago
- Pasto
- Puente

ESCALA GRÁFICA

0 0.0075 0.015 0.03 0.045 0.06

Kilómetros

Edición cartográfica del mes de enero de 2017,
con corte de información cartográfica al 23 de noviembre de 2016.
Registro Federal de Electores, INE.

Proyección: UTM Zona 14
Datum: WGS84

LOCALIZACIÓN

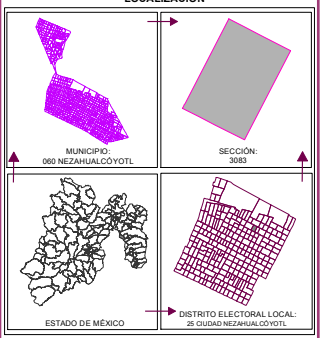

ELABORACIÓN

Departamento de Análisis y
Procesamiento de Información Territorial

Miguel Ángel García Escalante
Jaqueline Pérez Nova
Armando Ordoñez Arizmendi

SUPERVISIÓN

Subdirector de Documentación y Estadística Electoral
C.P. Antonio Sánchez Acosta

PLANO SECCIONAL INDIVIDUAL

SECCIÓN: 3084

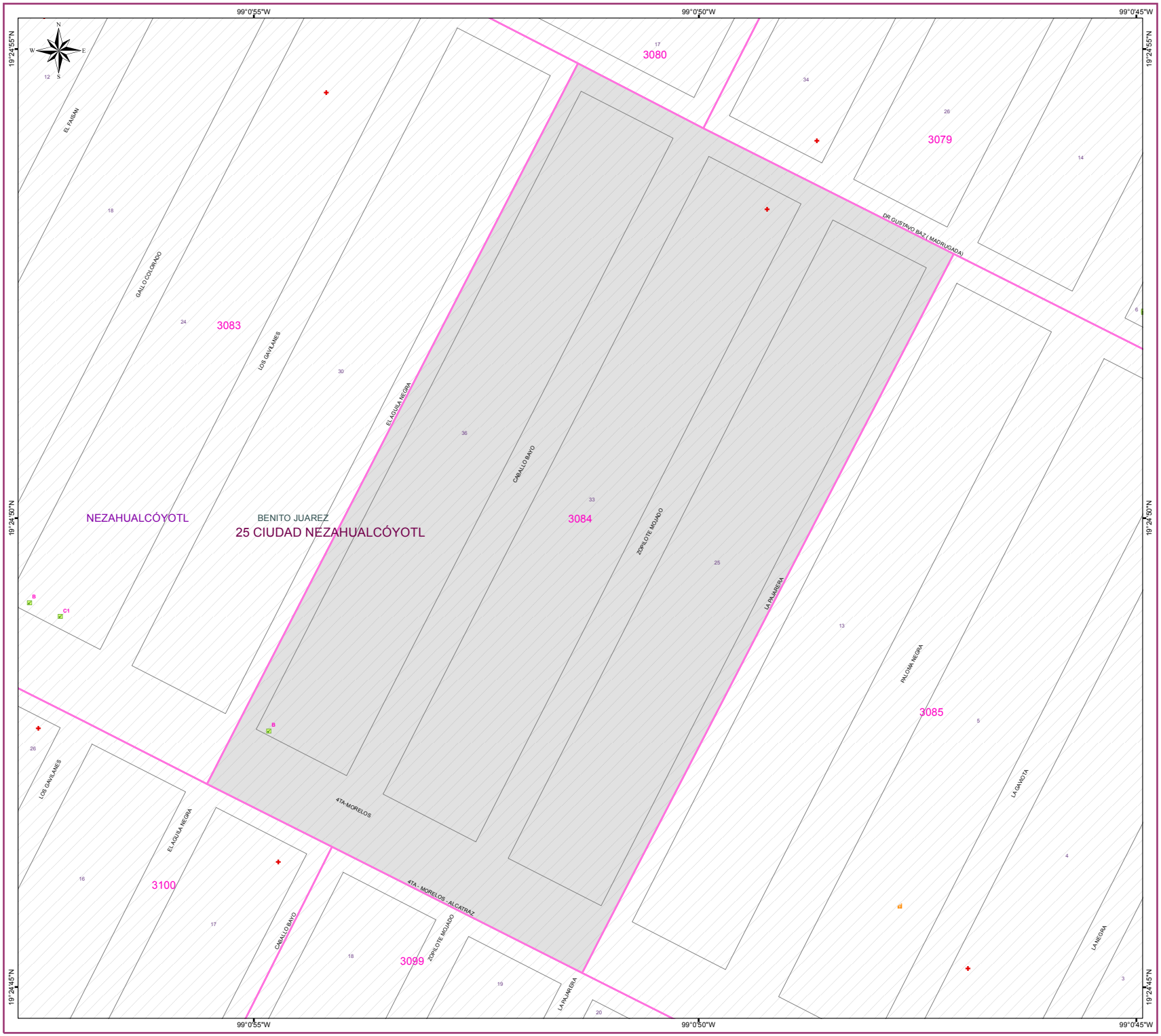

DIRECCIÓN DE ORGANIZACIÓN

SIMBOLOGÍA

ESTRUCTURA GEOELECTORAL Y CLAVES

- Límite estatal ..... MÉXICO
- Distrito Electoral Local 45
- Límite municipal ..... TOLUCA
- Sección electoral 6459
- Cabecera municipal
- Localidad ..... LOC
- Colonia ..... COL
- Manzana 999
- Casilla ..... B, C1, C2

*Casillas correspondientes al Proceso Electoral 2014 - 2015

VÍAS DE COMUNICACIÓN

- Vialidad ..... AVENIDA
- Autopista
- Pavimentada
- Terracería
- Brecha
- Vereda
- Línea de metro
- Ferrocarril
- Adoquín

INFRAESTRUCTURA

- Aeropuerto
- Central de autobús
- Centro comercial
- Centro cultural
- Centro recreativo
- Cementerio
- Escuela
  - Preprimaria
  - Primaria
  - Secundaria
  - Media Superior
  - Superior
  - Otras
- Hospital
- Iglesia
- Instalación bancaria
- Instalación deportiva
- Mercado
- Oficina gubernamental
- Oficina municipal
- Plaza o monumento
- Mancha urbana

RASGOS COMPLEMENTARIOS

- Río, arroyo o flujo de agua
- Cuerpo de agua o lago
- Pasto
- Puente

ESCALA GRÁFICA

0 0.0075 0.015 0.03 0.045 0.06

Kilómetros

Edición cartográfica del mes de enero de 2017,
con corte de información cartográfica al 23 de noviembre de 2016.
Registro Federal de Electores, INE.

Proyección: UTM Zona 14
Datum: WGS84

LOCALIZACIÓN

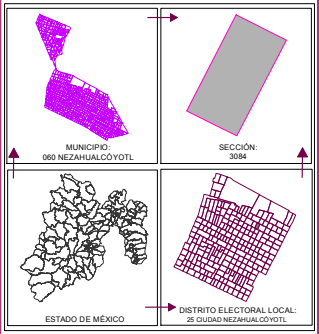

ELABORACIÓN

Departamento de Análisis y
Procesamiento de Información Territorial

Miguel Ángel García Escalante
Jaqueline Pérez Nova
Armando Ordoñez Arizmendi

SUPERVISIÓN

Subdirector de Documentación y Estadística Electoral
C.P. Antonio Sánchez Acosta

PLANO SECCIONAL INDIVIDUAL

SECCIÓN: 3085



DIRECCIÓN DE ORGANIZACIÓN

SIMBOLOGÍA

ESTRUCTURA GEOELECTORAL Y CLAVES

- Límite estatal ..... MÉXICO
- Distrito Electoral Local 45
- Límite municipal ..... TOLUCA
- Sección electoral 6459
- Cabecera municipal
- Localidad ..... LOC
- Colonia ..... COL
- Manzana 999
- Casilla ..... B, C1, C2

*Casillas correspondientes al Proceso Electoral 2014 - 2015

VÍAS DE COMUNICACIÓN

- Vialidad ..... AVENIDA
- Autopista
- Pavimentada
- Terracería
- Brecha
- Vereda
- Línea de metro
- Ferrocarril
- Adoquín

INFRAESTRUCTURA

- Aeropuerto
- Central de autobús
- Centro comercial
- Centro cultural
- Centro recreativo
- Cementerio
- Escuela
  - Preprimaria
  - Primaria
  - Secundaria
  - Media Superior
  - Superior
  - Otras
- Hospital
- Iglesia
- Instalación bancaria
- Instalación deportiva
- Mercado
- Oficina gubernamental
- Oficina municipal
- Plaza o monumento
- Mancha urbana

RASGOS COMPLEMENTARIOS

- Río, arroyo o flujo de agua
- Cuerpo de agua o lago
- Pasto
- Puente

ESCALA GRÁFICA

0 0.0075 0.015 0.03 0.045 0.06

Kilómetros

Edición cartográfica del mes de enero de 2017,
con corte de información cartográfica al 23 de noviembre de 2016.
Registro Federal de Electores, INE.

Proyección: UTM Zona 14
Datum: WGS84

LOCALIZACIÓN

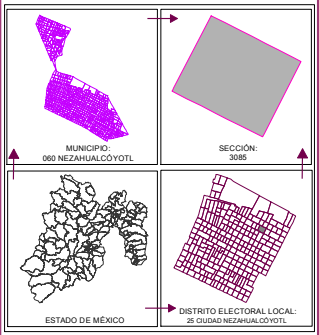

ELABORACIÓN

Departamento de Análisis y
Procesamiento de Información Territorial

Miguel Ángel García Escalante
Jaqueline Pérez Nova
Armando Ordoñez Arizmendi

SUPERVISIÓN

Subdirector de Documentación y Estadística Electoral
C.P. Antonio Sánchez Acosta

PLANO SECCIONAL INDIVIDUAL

SECCIÓN: 3086

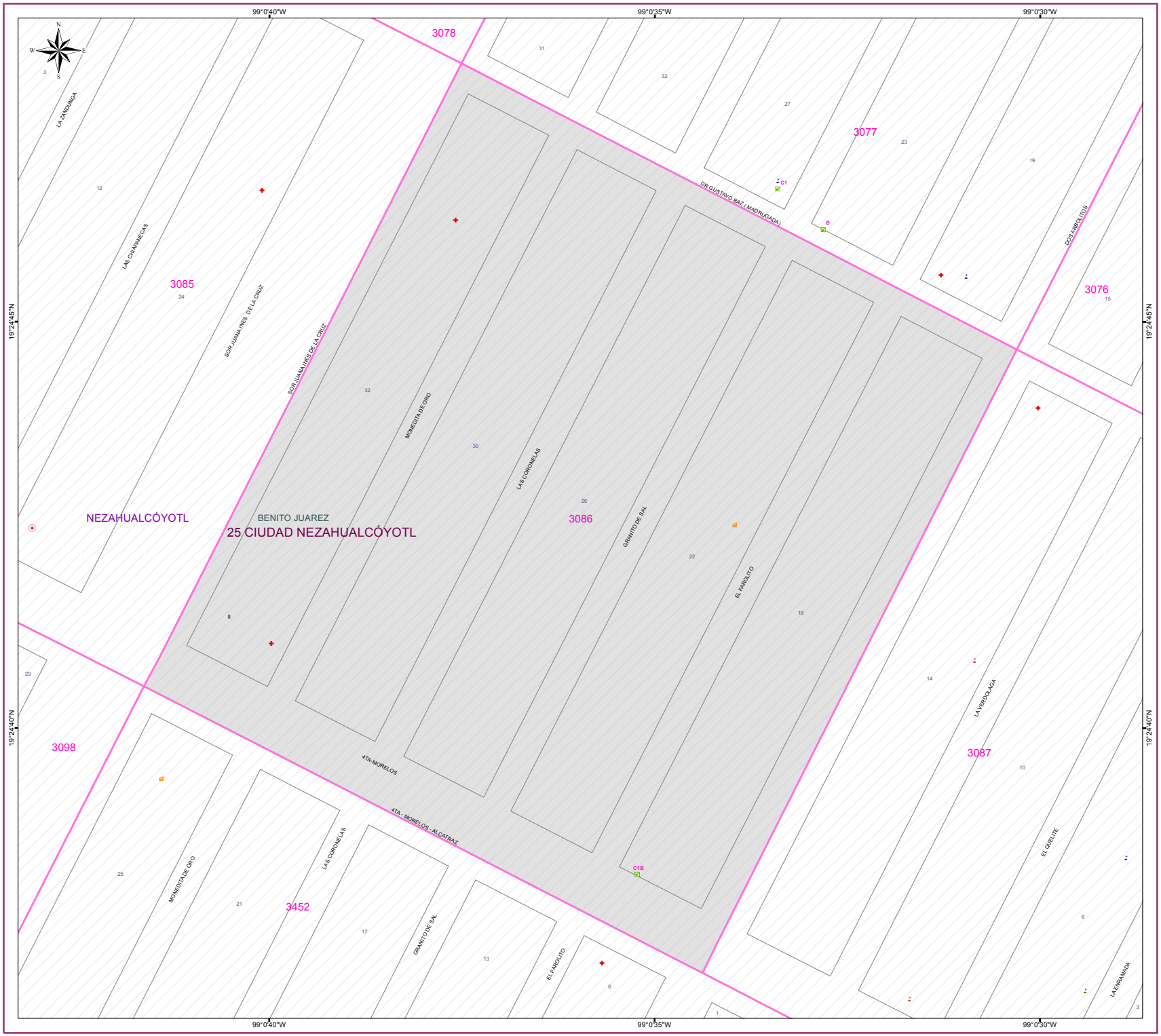

DIRECCIÓN DE ORGANIZACIÓN

SIMBOLOGÍA

ESTRUCTURA GEOELECTORAL Y CLAVES

- Límite estatal ..... MÉXICO
- Distrito Electoral Local 45
- Límite municipal ..... TOLUCA
- Sección electoral 6459
- Cabecera municipal
- Localidad ..... LOC
- Colonia ..... COL
- Manzana 999
- Casilla ..... B, C1, C2

*Casillas correspondientes al Proceso Electoral 2014 - 2015

VÍAS DE COMUNICACIÓN

- Vialidad ..... AVENIDA
- Autopista
- Pavimentada
- Terracería
- Brecha
- Vereda
- Línea de metro
- Ferrocarril
- Adoquín

INFRAESTRUCTURA

- Aeropuerto
- Central de autobús
- Centro comercial
- Centro cultural
- Centro recreativo
- Cementerio
- Escuela
  - Preprimaria
  - Primaria
  - Secundaria
  - Media Superior
  - Superior
  - Otras
- Hospital
- Iglesia
- Instalación bancaria
- Instalación deportiva
- Mercado
- Oficina gubernamental
- Oficina municipal
- Plaza o monumento
- Mancha urbana

RASGOS COMPLEMENTARIOS

- Río, arroyo o flujo de agua
- Cuerpo de agua o lago
- Pasto
- Puente

ESCALA GRÁFICA

0 0.0075 0.015 0.03 0.045 0.06

Kilómetros

Edición cartográfica del mes de enero de 2017,
con corte de información cartográfica al 23 de noviembre de 2016.
Registro Federal de Electores, INE.

Proyección: UTM Zona 14
Datum: WGS84

LOCALIZACIÓN

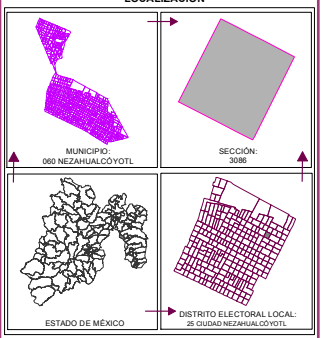

ELABORACIÓN

Departamento de Análisis y
Procesamiento de Información Territorial

Miguel Ángel García Escalante
Jaqueline Pérez Nova
Armando Ordoñez Arizmendi

SUPERVISIÓN

Subdirector de Documentación y Estadística Electoral
C.P. Antonio Sánchez Acosta

PLANO SECCIONAL INDIVIDUAL

SECCIÓN: 3087

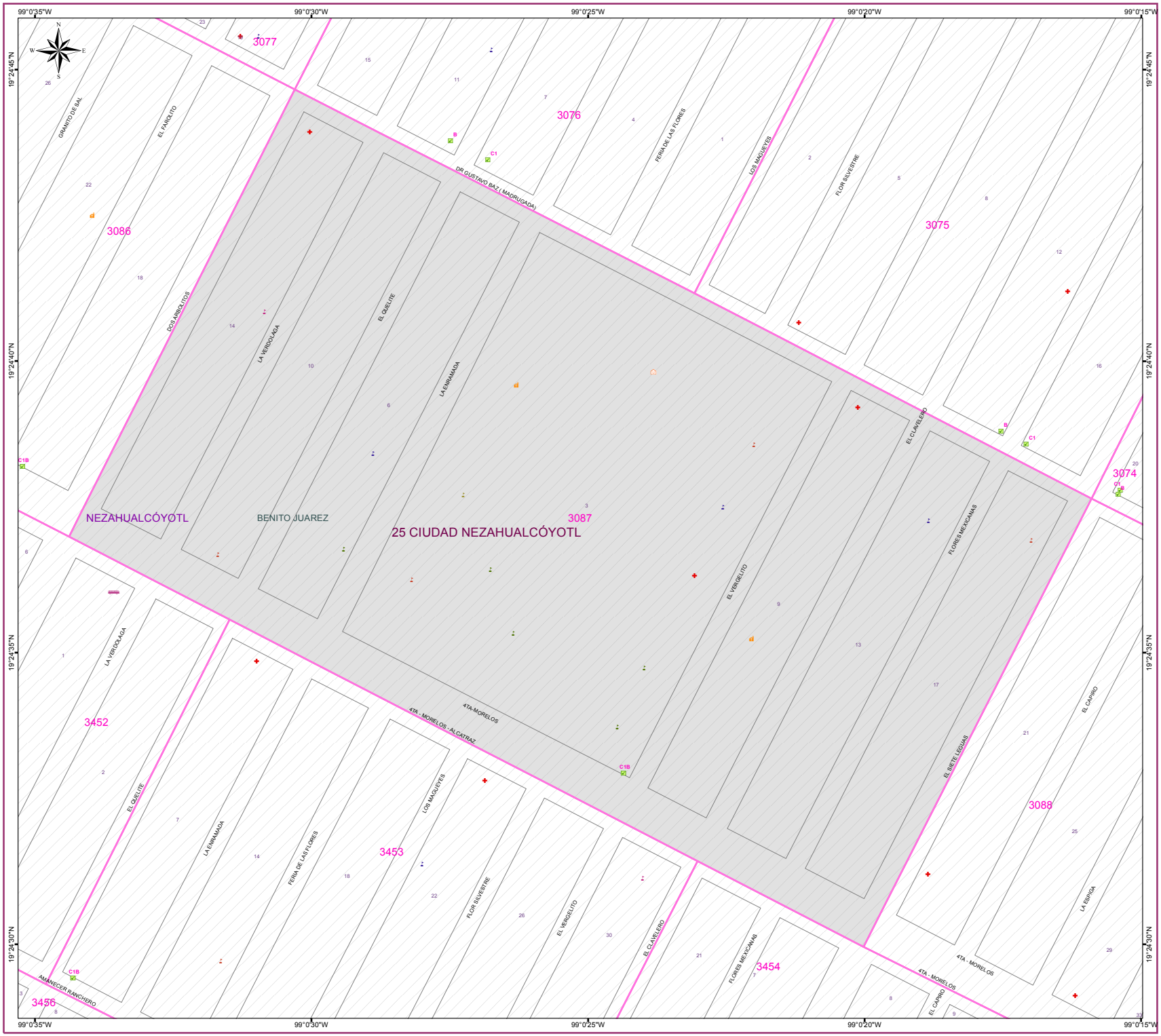

DIRECCIÓN DE ORGANIZACIÓN

S I M B O L O G Í A

ESTRUCTURA GEOELECTORAL Y CLAVES

- Límite estatal ..... MÉXICO
- Distrito Electoral Local 45
- Límite municipal ..... TOLUCA
- Sección electoral 6459
- Cabecera municipal
- Localidad ..... LOC
- Colonia ..... COL
- Manzana 999
- Casilla ..... B, C1, C2

*Casillas correspondientes al Proceso Electoral 2014 - 2015

VÍAS DE COMUNICACIÓN

- Vialidad ..... AVENIDA
- Autopista
- Pavimentada
- Terracería
- Brecha
- Vereda
- Línea de metro
- Ferrocarril
- Adoquín

INFRAESTRUCTURA

- Aeropuerto
- Central de autobús
- Centro comercial
- Centro cultural
- Centro recreativo
- Cementerio
- Escuela
  - Preprimaria
  - Primaria
  - Secundaria
  - Media Superior
  - Superior
  - Otras
- Hospital
- Iglesia
- Instalación bancaria
- Instalación deportiva
- Mercado
- Oficina gubernamental
- Oficina municipal
- Plaza o monumento
- Mancha urbana

RASGOS COMPLEMENTARIOS

- Río, arroyo o flujo de agua
- Cuerpo de agua o lago
- Pasto
- Puente

ESCALA GRÁFICA

0 0.01 0.02 0.04 0.06 0.08

Kilómetros

Edición cartográfica del mes de enero de 2017,
con corte de información cartográfica al 23 de noviembre de 2016.
Registro Federal de Electores, INE.

Proyección: UTM Zona 14
Datum: WGS84

LOCALIZACIÓN

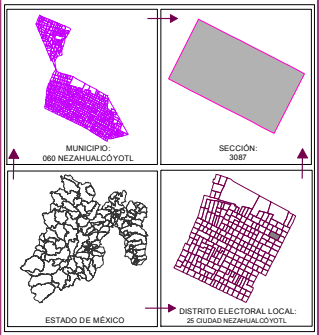

ELABORACIÓN

Departamento de Análisis y
Procesamiento de Información Territorial

Miguel Ángel García Escalante _____
Jaqueline Pérez Nova _____
Armando Ordoñez Arizmendi _____

SUPERVISIÓN

Subdirector de Documentación y Estadística Electoral
C.P. Antonio Sánchez Acosta _____



DIRECCIÓN DE ORGANIZACIÓN

S I M B O L O G Í A

ESTRUCTURA GEOELECTORAL Y CLAVES

- Límite estatal ..... MÉXICO
- Distrito Electoral Local 45
- Límite municipal ..... TOLUCA
- Sección electoral 6459
- Cabecera municipal
- Localidad ..... LOC
- Colonia ..... COL
- Manzana 999
- Casilla ..... B, C1, C2

*Casillas correspondientes al Proceso Electoral 2014 - 2015

VÍAS DE COMUNICACIÓN

- Vialidad ..... AVENIDA
- Autopista
- Pavimentada
- Terracería
- Brecha
- Vereda
- Línea de metro
- Ferrocarril
- Adoquín

INFRAESTRUCTURA

- Aeropuerto
- Central de autobús
- Centro comercial
- Centro cultural
- Centro recreativo
- Cementerio
- Escuela
  - Preprimaria
  - Primaria
  - Secundaria
  - Media Superior
  - Superior
  - Otras
- Hospital
- Iglesia
- Instalación bancaria
- Instalación deportiva
- Mercado
- Oficina gubernamental
- Oficina municipal
- Plaza o monumento
- Mancha urbana

RASGOS COMPLEMENTARIOS

- Río, arroyo o flujo de agua
- Cuerpo de agua o lago
- Pasto
- Puente

ESCALA GRÁFICA

0 0.0075 0.015 0.03 0.045 0.06

Kilómetros

Edición cartográfica del mes de enero de 2017,
con corte de información cartográfica al 23 de noviembre de 2016.
Registro Federal de Electores, INE.

Proyección: UTM Zona 14
Datum: WGS84

LOCALIZACIÓN

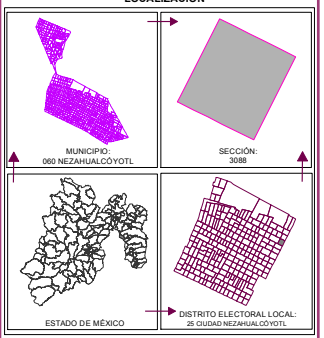

ELABORACIÓN
Departamento de Análisis y
Procesamiento de Información Territorial
Miguel Ángel García Escalante
Jaqueline Pérez Nova
Armando Ordoñez Arizmendi

SUPERVISIÓN
Subdirector de Documentación y Estadística Electoral
C.P. Antonio Sánchez Acosta

PLANO SECCIONAL INDIVIDUAL

SECCIÓN: 3098

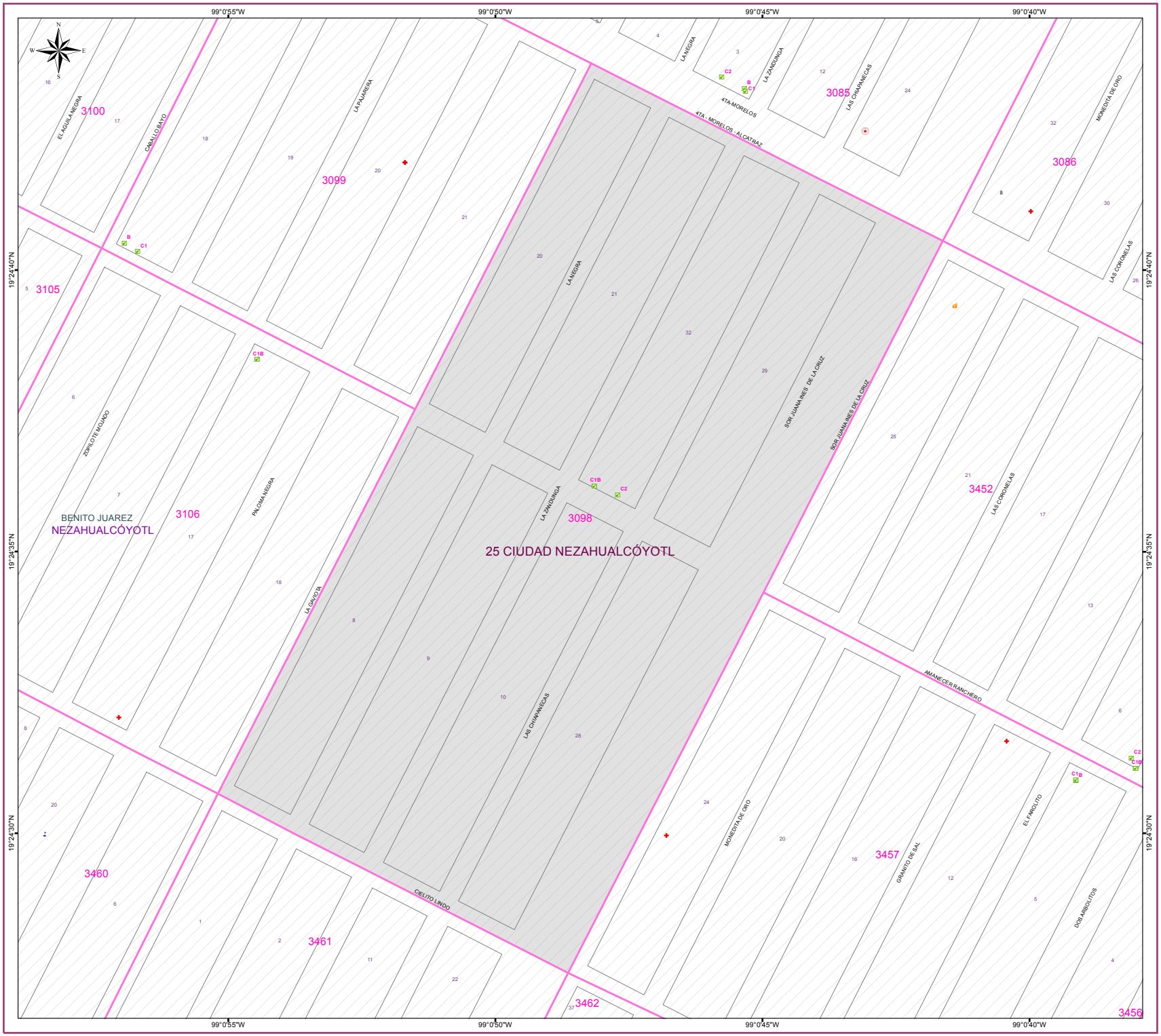

DIRECCIÓN DE ORGANIZACIÓN

SIMBOLOGÍA

ESTRUCTURA GEOELECTORAL Y CLAVES

- Límite estatal ..... MÉXICO
- Distrito Electoral Local 45
- Límite municipal ..... TOLUCA
- Sección electoral 6459
- Cabecera municipal
- Localidad ..... LOC
- Colonia ..... COL
- Manzana 999
- Casilla ..... B, C1, C2

*Casillas correspondientes al Proceso Electoral 2014 - 2015

VÍAS DE COMUNICACIÓN

- Vialidad ..... AVENIDA
- Autopista
- Pavimentada
- Terracería
- Brecha
- Vereda
- Línea de metro
- Ferrocarril
- Adoquín

INFRAESTRUCTURA

- Aeropuerto
- Central de autobús
- Centro comercial
- Centro cultural
- Centro recreativo
- Cementerio
- Escuela
  - Preprimaria
  - Primaria
  - Secundaria
  - Media Superior
  - Superior
  - Otras
- Hospital
- Iglesia
- Instalación bancaria
- Instalación deportiva
- Mercado
- Oficina gubernamental
- Oficina municipal
- Plaza o monumento
- Mancha urbana

RASGOS COMPLEMENTARIOS

- Río, arroyo o flujo de agua
- Cuerpo de agua o lago
- Pasto
- Puente

ESCALA GRÁFICA

0 0.0125 0.025 0.05 0.075 0.1

Kilómetros

Edición cartográfica del mes de enero de 2017,
con corte de información cartográfica al 23 de noviembre de 2016.
Registro Federal de Electores, INE.

Proyección: UTM Zona 14
Datum: WGS84

LOCALIZACIÓN

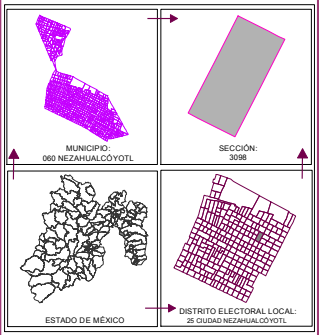

ELABORACIÓN

Departamento de Análisis y
Procesamiento de Información Territorial

Miguel Ángel García Escalante
Jaqueline Pérez Nova
Armando Ordoñez Arizmendi

SUPERVISIÓN

Subdirector de Documentación y Estadística Electoral
C.P. Antonio Sánchez Acosta

PLANO SECCIONAL INDIVIDUAL

SECCIÓN: 3099

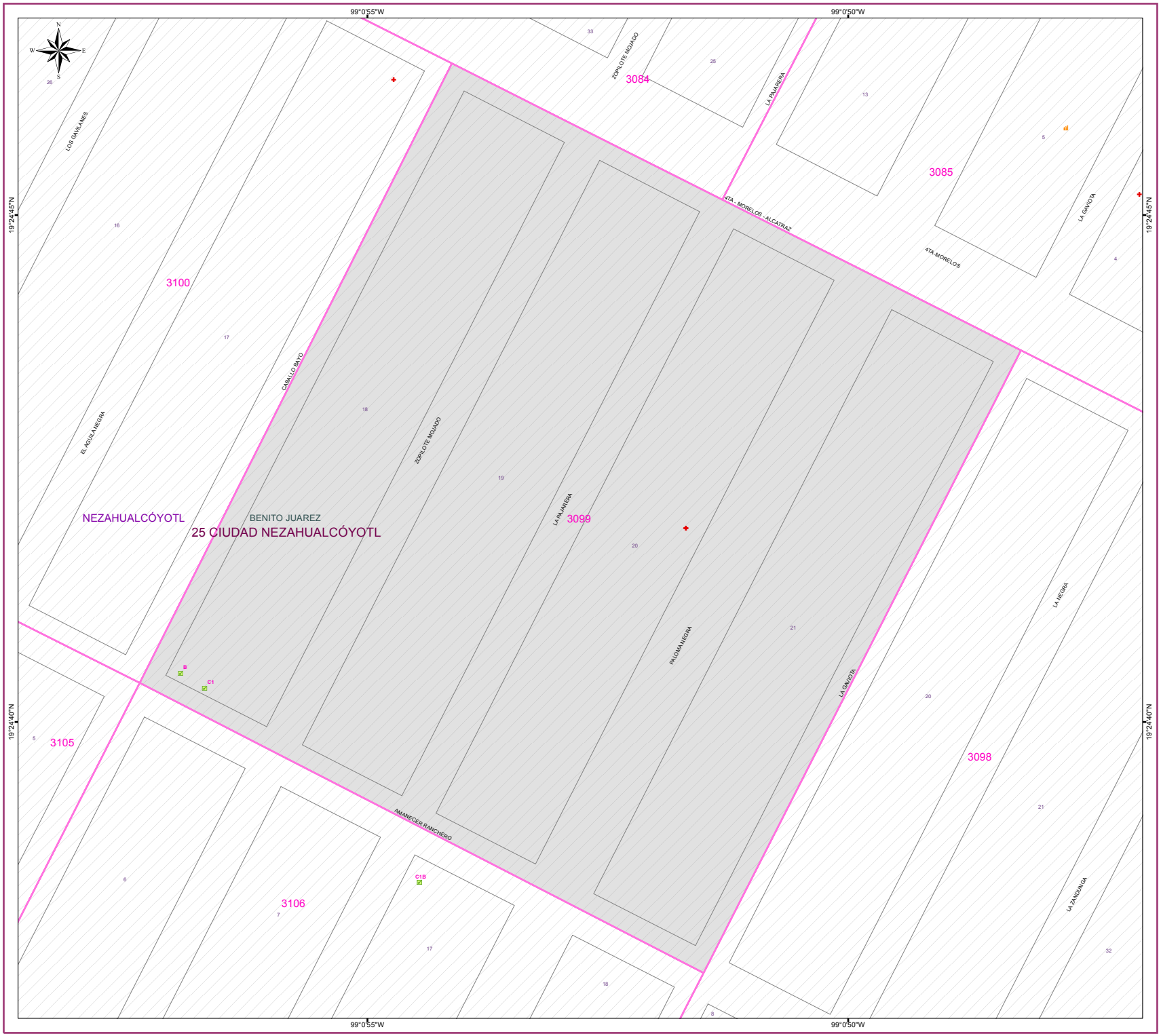

DIRECCIÓN DE ORGANIZACIÓN

S I M B O L O G Í A

ESTRUCTURA GEOELECTORAL Y CLAVES

- Límite estatal ..... MÉXICO
- Distrito Electoral Local 45
- Límite municipal ..... TOLUCA
- Sección electoral 6459
- Cabecera municipal
- Localidad ..... LOC
- Colonia ..... COL
- Manzana 999
- Casilla ..... B, C1, C2

*Casillas correspondientes al Proceso Electoral 2014 - 2015

VÍAS DE COMUNICACIÓN

- Vialidad ..... AVENIDA
- Autopista
- Pavimentada
- Terracería
- Brecha
- Vereda
- Línea de metro
- Ferrocarril
- Adoquín

INFRAESTRUCTURA

- Aeropuerto
- Central de autobús
- Centro comercial
- Centro cultural
- Centro recreativo
- Cementerio
- Escuela
  - Preprimaria
  - Primaria
  - Secundaria
  - Media Superior
  - Superior
  - Otras
- Hospital
- Iglesia
- Instalación bancaria
- Instalación deportiva
- Mercado
- Oficina gubernamental
- Oficina municipal
- Plaza o monumento
- Mancha urbana

RASGOS COMPLEMENTARIOS

- Río, arroyo o flujo de agua
- Cuerpo de agua o lago
- Pasto
- Puente

ESCALA GRÁFICA

0 0.005 0.01 0.02 0.03 0.04

Kilómetros

Edición cartográfica del mes de enero de 2017,
con corte de información cartográfica al 23 de noviembre de 2016.
Registro Federal de Electores, INE.

Proyección: UTM Zona 14
Datum: WGS84

LOCALIZACIÓN

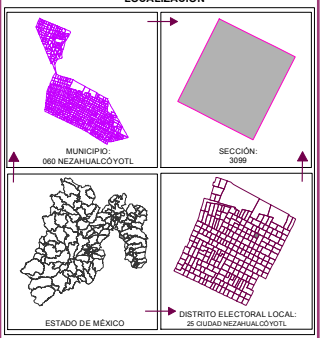

ELABORACIÓN

Departamento de Análisis y
Procesamiento de Información Territorial

Miguel Ángel García Escalante _____
Jaqueline Pérez Nova _____
Armando Ordoñez Arizmendi _____

SUPERVISIÓN

Subdirector de Documentación y Estadística Electoral
C.P. Antonio Sánchez Acosta _____

PLANO SECCIONAL INDIVIDUAL

SECCIÓN: 3100

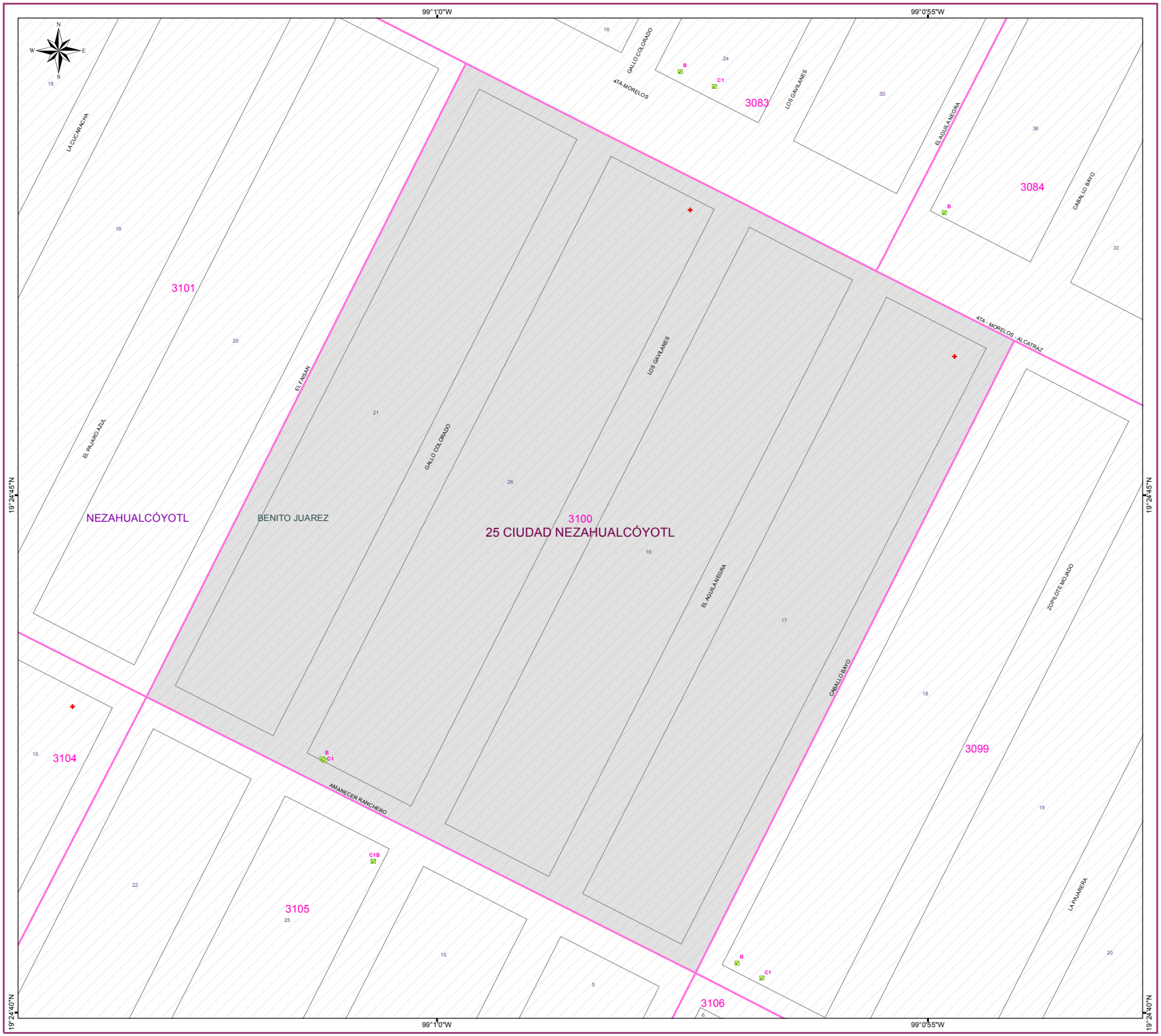

DIRECCIÓN DE ORGANIZACIÓN

S I M B O L O G Í A

ESTRUCTURA GEOELECTORAL Y CLAVES

- Límite estatal ..... MÉXICO
- Distrito Electoral Local 45
- Límite municipal ..... TOLUCA
- Sección electoral 6459
- Cabecera municipal
- Localidad ..... LOC
- Colonia ..... COL
- Manzana 999
- Casilla ..... B, C1, C2

*Casillas correspondientes al Proceso Electoral 2014 - 2015

VÍAS DE COMUNICACIÓN

- Vialidad ..... AVENIDA
- Autopista
- Pavimentada
- Terracería
- Brecha
- Vereda
- Línea de metro
- Ferrocarril
- Adoquín

INFRAESTRUCTURA

- Aeropuerto
- Central de autobús
- Centro comercial
- Centro cultural
- Centro recreativo
- Cementerio
- Escuela
  - Preprimaria
  - Primaria
  - Secundaria
  - Media Superior
  - Superior
  - Otras
- Hospital
- Iglesia
- Instalación bancaria
- Instalación deportiva
- Mercado
- Oficina gubernamental
- Oficina municipal
- Plaza o monumento
- Mancha urbana

RASGOS COMPLEMENTARIOS

- Río, arroyo o flujo de agua
- Cuerpo de agua o lago
- Pasto
- Puente

ESCALA GRÁFICA

0 0.005 0.01 0.02 0.03 0.04

Kilómetros

Edición cartográfica del mes de enero de 2017,
con corte de información cartográfica al 23 de noviembre de 2016.
Registro Federal de Electores, INE.

Proyección: UTM Zona 14
Datum: WGS84

LOCALIZACIÓN

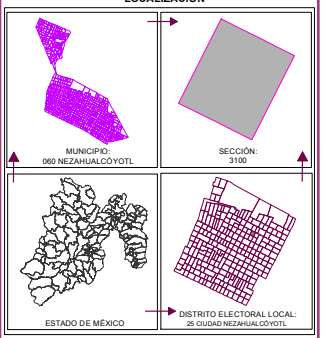

ELABORACIÓN

Departamento de Análisis y
Procesamiento de Información Territorial

Miguel Ángel García Escalante
Jaqueline Pérez Nova
Armando Ordoñez Arizmendi

SUPERVISIÓN

Subdirector de Documentación y Estadística Electoral
C.P. Antonio Sánchez Acosta

PLANO SECCIONAL INDIVIDUAL

SECCIÓN: 3101

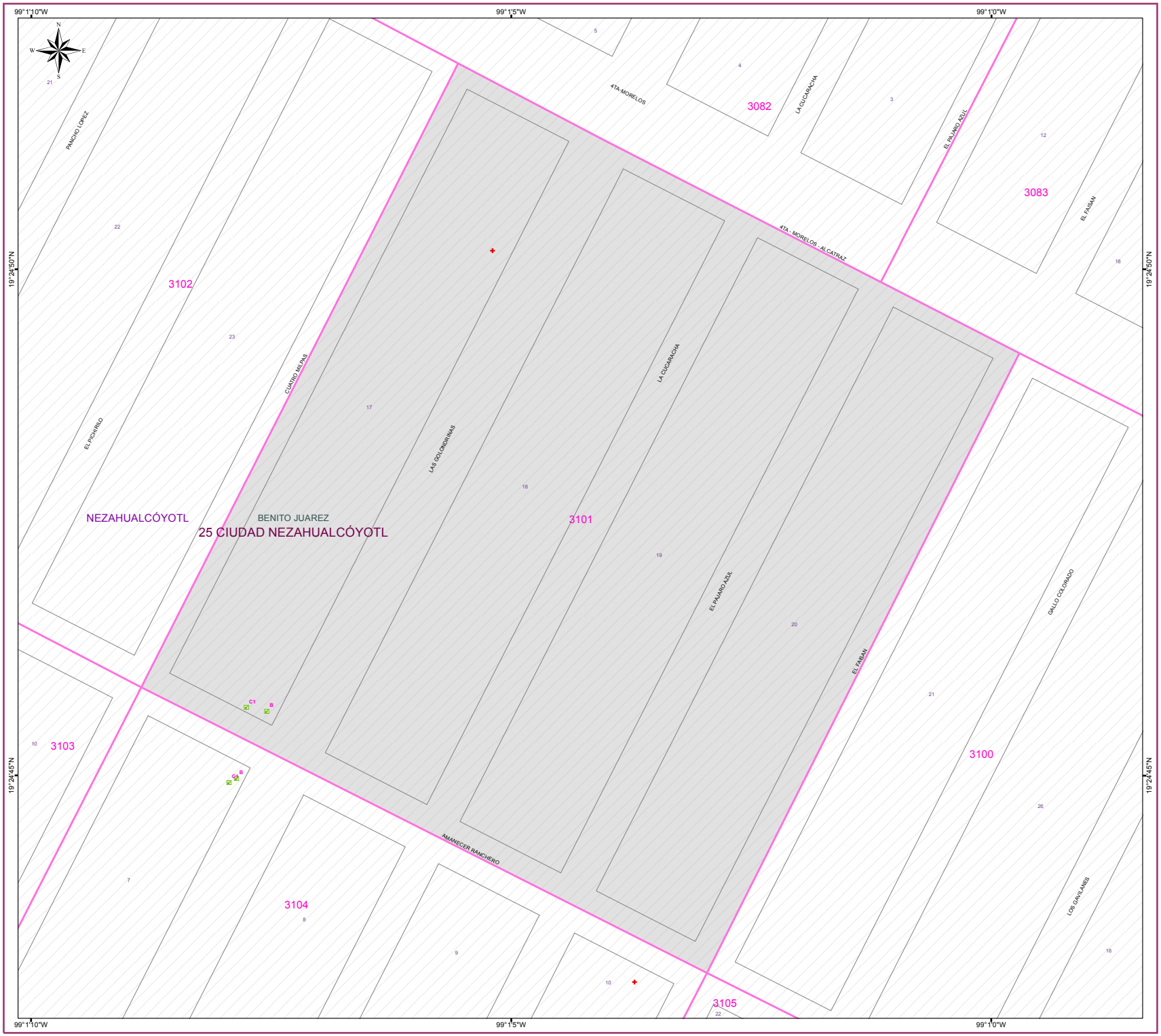

DIRECCIÓN DE ORGANIZACIÓN

SIMBOLOGÍA

ESTRUCTURA GEOELECTORAL Y CLAVES

- Límite estatal ..... MÉXICO
- Distrito Electoral Local 45
- Límite municipal ..... TOLUCA
- Sección electoral 6459
- Cabecera municipal
- Localidad ..... LOC
- Colonia ..... COL
- Manzana 999
- Casilla ..... B, C1, C2

*Casillas correspondientes al Proceso Electoral 2014 - 2015

VÍAS DE COMUNICACIÓN

- Vialidad ..... AVENIDA
- Autopista
- Pavimentada
- Terracería
- Brecha
- Vereda
- Línea de metro
- Ferrocarril
- Adoquín

INFRAESTRUCTURA

- Aeropuerto
- Central de autobús
- Centro comercial
- Centro cultural
- Centro recreativo
- Cementerio
- Escuela
  - Preprimaria
  - Primaria
  - Secundaria
  - Media Superior
  - Superior
  - Otras
- Hospital
- Iglesia
- Instalación bancaria
- Instalación deportiva
- Mercado
- Oficina gubernamental
- Oficina municipal
- Plaza o monumento
- Mancha urbana

RASGOS COMPLEMENTARIOS

- Río, arroyo o flujo de agua
- Cuerpo de agua o lago
- Pasto
- Puente

ESCALA GRÁFICA

0 0.005 0.01 0.02 0.03 0.04

Kilómetros

Edición cartográfica del mes de enero de 2017,
con corte de información cartográfica al 23 de noviembre de 2016.
Registro Federal de Electores, INE.

Proyección: UTM Zona 14
Datum: WGS84

LOCALIZACIÓN

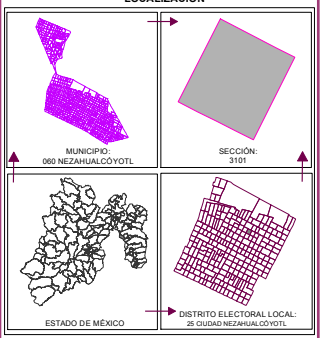

ELABORACIÓN

Departamento de Análisis y
Procesamiento de Información Territorial

Miguel Ángel García Escalante _____
Jaqueline Pérez Nova _____
Armando Ordoñez Arizmendi _____

SUPERVISIÓN

Subdirector de Documentación y Estadística Electoral
C.P. Antonio Sánchez Acosta _____

PLANO SECCIONAL INDIVIDUAL

SECCIÓN: 3102

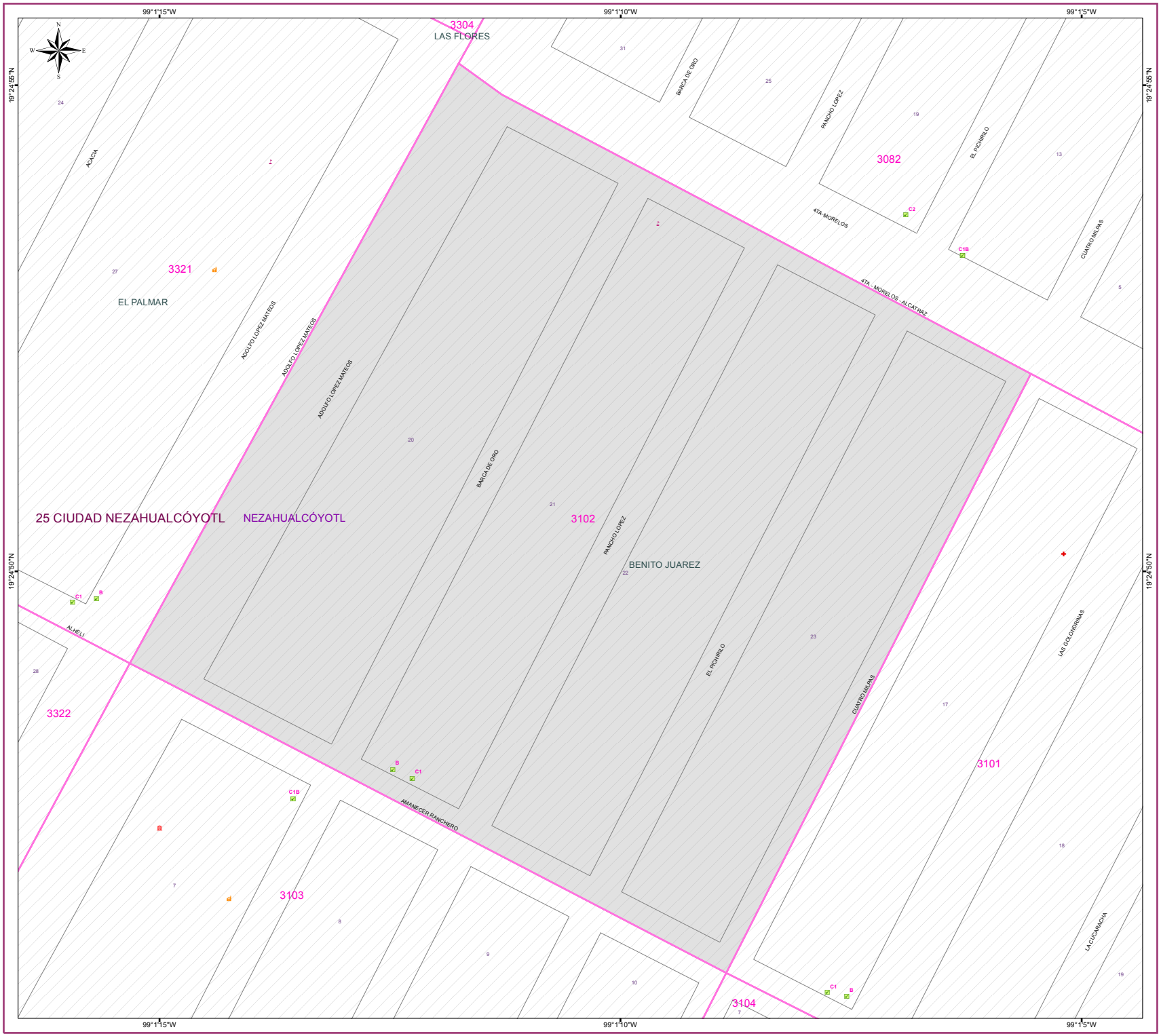

DIRECCIÓN DE ORGANIZACIÓN

SIMBOLOGÍA

ESTRUCTURA GEOELECTORAL Y CLAVES

- Límite estatal ..... MÉXICO
- Distrito Electoral Local 45
- Límite municipal ..... TOLUCA
- Sección electoral 6459
- Cabecera municipal
- Localidad ..... LOC
- Colonia ..... COL
- Manzana 999
- Casilla ..... B, C1, C2

*Casillas correspondientes al Proceso Electoral 2014 - 2015

VÍAS DE COMUNICACIÓN

- Vialidad ..... AVENIDA
- Autopista
- Pavimentada
- Terracería
- Brecha
- Vereda
- Línea de metro
- Ferrocarril
- Adoquín

INFRAESTRUCTURA

- Aeropuerto
- Central de autobús
- Centro comercial
- Centro cultural
- Centro recreativo
- Cementerio
- Escuela
  - Preprimaria
  - Primaria
  - Secundaria
  - Media Superior
  - Superior
  - Otras
- Hospital
- Iglesia
- Instalación bancaria
- Instalación deportiva
- Mercado
- Oficina gubernamental
- Oficina municipal
- Plaza o monumento
- Mancha urbana

RASGOS COMPLEMENTARIOS

- Río, arroyo o flujo de agua
- Cuerpo de agua o lago
- Pasto
- Puente

ESCALA GRÁFICA

0 0.005 0.01 0.02 0.03 0.04

Kilómetros

Edición cartográfica del mes de enero de 2017,
con corte de información cartográfica al 23 de noviembre de 2016.
Registro Federal de Electores, INE.

Proyección: UTM Zona 14
Datum: WGS84

LOCALIZACIÓN

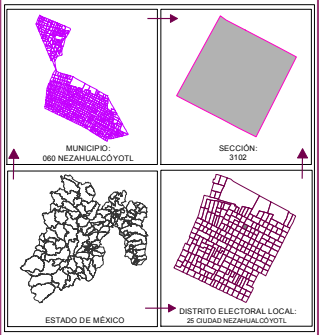

ELABORACIÓN

Departamento de Análisis y
Procesamiento de Información Territorial

Miguel Ángel García Escalante _____
Jaqueline Pérez Nova _____
Armando Ordoñez Arizmendi _____

SUPERVISIÓN

Subdirector de Documentación y Estadística Electoral
C.P. Antonio Sánchez Acosta _____

PLANO SECCIONAL INDIVIDUAL

SECCIÓN: 3103

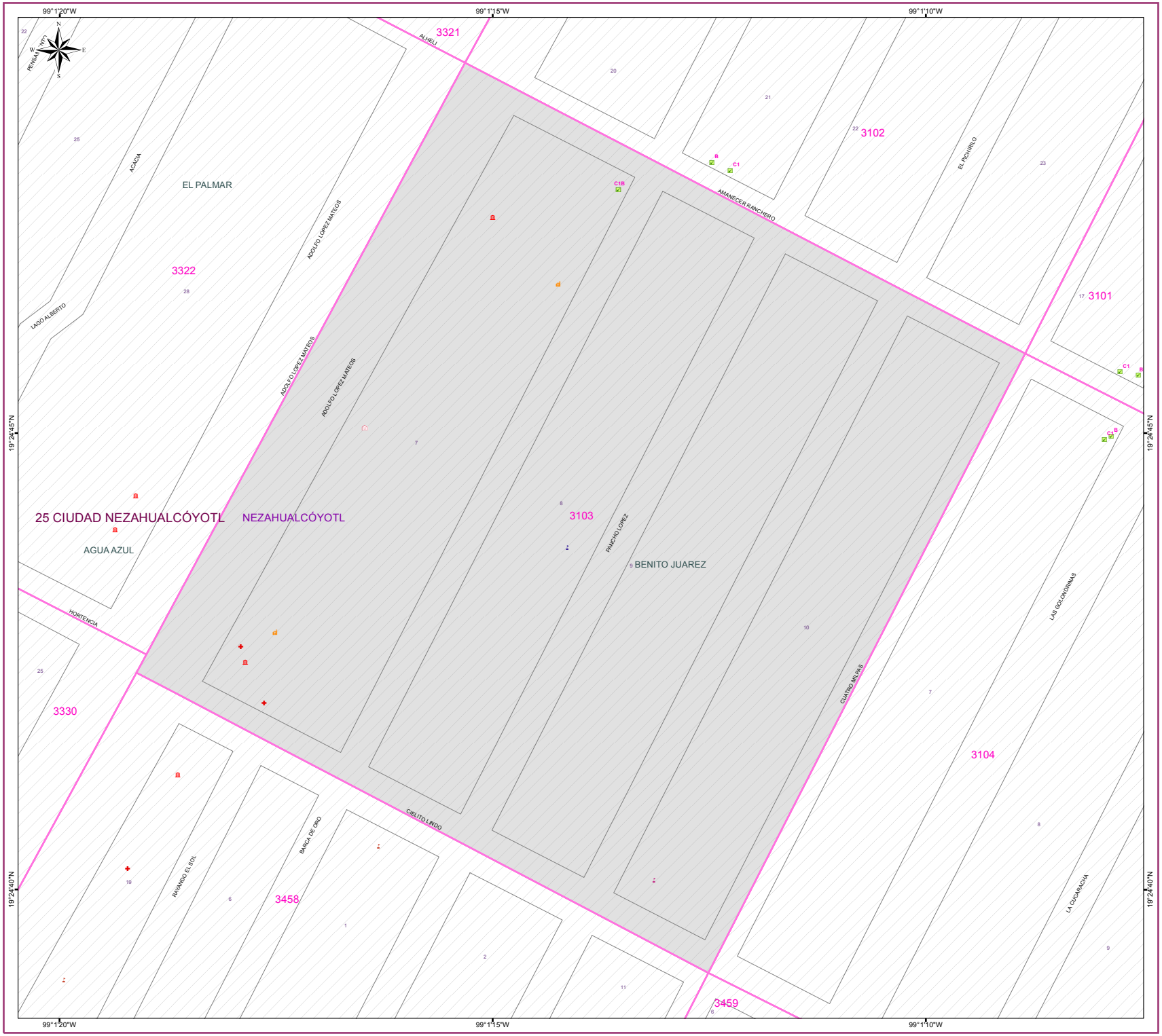

DIRECCIÓN DE ORGANIZACIÓN

SIMBOLOGÍA

ESTRUCTURA GEOELECTORAL Y CLAVES

- Límite estatal ..... MÉXICO
- Distrito Electoral Local 45
- Límite municipal ..... TOLUCA
- Sección electoral 6459
- Cabecera municipal
- Localidad ..... LOC
- Colonia ..... COL
- Manzana 999
- Casilla ..... B, C1, C2

*Casillas correspondientes al Proceso Electoral 2014 - 2015

VÍAS DE COMUNICACIÓN

- Vialidad ..... AVENIDA
- Autopista
- Pavimentada
- Terracería
- Brecha
- Vereda
- Línea de metro
- Ferrocarril
- Adoquín

INFRAESTRUCTURA

- Aeropuerto
- Central de autobús
- Centro comercial
- Centro cultural
- Centro recreativo
- Cementerio
- Escuela
  - Preprimaria
  - Primaria
  - Secundaria
  - Media Superior
  - Superior
  - Otras
- Hospital
- Iglesia
- Instalación bancaria
- Instalación deportiva
- Mercado
- Oficina gubernamental
- Oficina municipal
- Plaza o monumento
- Mancha urbana

RASGOS COMPLEMENTARIOS

- Río, arroyo o flujo de agua
- Cuerpo de agua o lago
- Pasto
- Puente

ESCALA GRÁFICA

0 0.0075 0.015 0.03 0.045 0.06

Kilómetros

Edición cartográfica del mes de enero de 2017,
con corte de información cartográfica al 23 de noviembre de 2016.
Registro Federal de Electores, INE.

Proyección: UTM Zona 14
Datum: WGS84

LOCALIZACIÓN

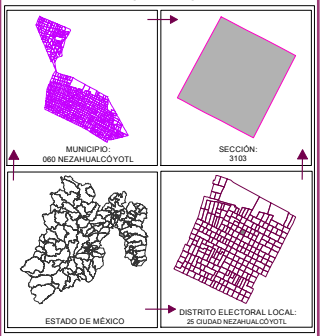

ELABORACIÓN

Departamento de Análisis y
Procesamiento de Información Territorial

Miguel Ángel García Escalante _____
Jaqueline Pérez Nova _____
Armando Ordoñez Arizmendi _____

SUPERVISIÓN

Subdirector de Documentación y Estadística Electoral
C.P. Antonio Sánchez Acosta _____

PLANO SECCIONAL INDIVIDUAL

SECCIÓN: 3104



DIRECCIÓN DE ORGANIZACIÓN

S I M B O L O G Í A

ESTRUCTURA GEOELECTORAL Y CLAVES

- Límite estatal ..... MÉXICO
- Distrito Electoral Local 45
- Límite municipal ..... TOLUCA
- Sección electoral 6459
- Cabecera municipal
- Localidad ..... LOC
- Colonia ..... COL
- Manzana 999
- Casilla ..... B, C1, C2

*Casillas correspondientes al Proceso Electoral 2014 - 2015

VÍAS DE COMUNICACIÓN

- Vialidad ..... AVENIDA
- Autopista
- Pavimentada
- Terracería
- Brecha
- Vereda
- Línea de metro
- Ferrocarril
- Adoquín

INFRAESTRUCTURA

- Aeropuerto
- Central de autobús
- Centro comercial
- Centro cultural
- Centro recreativo
- Cementerio
- Escuela
  - Preprimaria
  - Primaria
  - Secundaria
  - Media Superior
  - Superior
  - Otras
- Hospital
- Iglesia
- Instalación bancaria
- Instalación deportiva
- Mercado
- Oficina gubernamental
- Oficina municipal
- Plaza o monumento
- Mancha urbana

RASGOS COMPLEMENTARIOS

- Río, arroyo o flujo de agua
- Cuerpo de agua o lago
- Pasto
- Puente

ESCALA GRÁFICA

0 0.0075 0.015 0.03 0.045 0.06

Kilómetros

Edición cartográfica del mes de enero de 2017,
con corte de información cartográfica al 23 de noviembre de 2016.
Registro Federal de Electores, INE.

Proyección: UTM Zona 14
Datum: WGS84

LOCALIZACIÓN

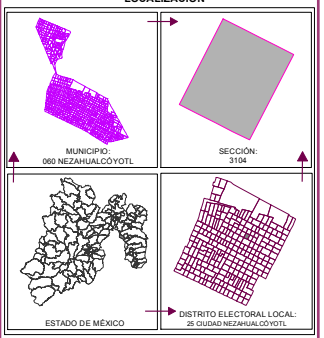

ELABORACIÓN

Departamento de Análisis y
Procesamiento de Información Territorial

Miguel Ángel García Escalante _____
Jaqueline Pérez Nova _____
Armando Ordoñez Arizmendi _____

SUPERVISIÓN

Subdirector de Documentación y Estadística Electoral
C.P. Antonio Sánchez Acosta _____

PLANO SECCIONAL INDIVIDUAL

SECCIÓN: 3105



DIRECCIÓN DE ORGANIZACIÓN

SIMBOLOGÍA

ESTRUCTURA GEOELECTORAL Y CLAVES

- Límite estatal ..... MÉXICO
- Distrito Electoral Local 45
- Límite municipal ..... TOLUCA
- Sección electoral 6459
- Cabecera municipal
- Localidad ..... LOC
- Colonia ..... COL
- Manzana 999
- Casilla ..... B, C1, C2

*Casillas correspondientes al Proceso Electoral 2014 - 2015

VÍAS DE COMUNICACIÓN

- Vialidad ..... AVENIDA
- Autopista
- Pavimentada
- Terracería
- Brecha
- Vereda
- Línea de metro
- Ferrocarril
- Adoquín

INFRAESTRUCTURA

- Aeropuerto
- Central de autobús
- Centro comercial
- Centro cultural
- Centro recreativo
- Cementerio
- Escuela
  - Preprimaria
  - Primaria
  - Secundaria
  - Media Superior
  - Superior
  - Otras
- Hospital
- Iglesia
- Instalación bancaria
- Instalación deportiva
- Mercado
- Oficina gubernamental
- Oficina municipal
- Plaza o monumento
- Mancha urbana

RASGOS COMPLEMENTARIOS

- Río, arroyo o flujo de agua
- Cuerpo de agua o lago
- Pasto
- Puente

ESCALA GRÁFICA

0 0.0075 0.015 0.03 0.045 0.06

Kilómetros

Edición cartográfica del mes de enero de 2017,
con corte de información cartográfica al 23 de noviembre de 2016.
Registro Federal de Electores, INE.

Proyección: UTM Zona 14
Datum: WGS84

LOCALIZACIÓN

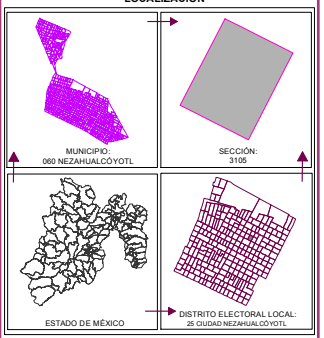

ELABORACIÓN

Departamento de Análisis y
Procesamiento de Información Territorial

Miguel Ángel García Escalante _____
Jaqueline Pérez Nova _____
Armando Ordoñez Arizmendi _____

SUPERVISIÓN

Subdirector de Documentación y Estadística Electoral
C.P. Antonio Sánchez Acosta _____

PLANO SECCIONAL INDIVIDUAL

SECCIÓN: 3106



DIRECCIÓN DE ORGANIZACIÓN

S I M B O L O G Í A

ESTRUCTURA GEOELECTORAL Y CLAVES

- Límite estatal ..... MÉXICO
- Distrito Electoral Local 45
- Límite municipal ..... TOLUCA
- Sección electoral 6459
- Cabecera municipal
- Localidad ..... LOC
- Colonia ..... COL
- Manzana 999
- Casilla ..... B, C1, C2

*Casillas correspondientes al Proceso Electoral 2014 - 2015

VÍAS DE COMUNICACIÓN

- Vialidad ..... AVENIDA
- Autopista
- Pavimentada
- Terracería
- Brecha
- Vereda
- Línea de metro
- Ferrocarril
- Adoquín

INFRAESTRUCTURA

- Aeropuerto
- Central de autobús
- Centro comercial
- Centro cultural
- Centro recreativo
- Cementerio
- Escuela
  - Preprimaria
  - Primaria
  - Secundaria
  - Media Superior
  - Superior
  - Otras
- Hospital
- Iglesia
- Instalación bancaria
- Instalación deportiva
- Mercado
- Oficina gubernamental
- Oficina municipal
- Plaza o monumento
- Mancha urbana

RASGOS COMPLEMENTARIOS

- Río, arroyo o flujo de agua
- Cuerpo de agua o lago
- Pasto
- Puente

ESCALA GRÁFICA

0 0.0075 0.015 0.03 0.045 0.06

Kilómetros

Edición cartográfica del mes de enero de 2017,
con corte de información cartográfica al 23 de noviembre de 2016.
Registro Federal de Electores, INE.

Proyección: UTM Zona 14
Datum: WGS84

LOCALIZACIÓN

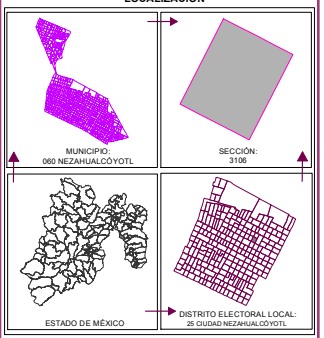

ELABORACIÓN

Departamento de Análisis y
Procesamiento de Información Territorial

Miguel Ángel García Escalante
Jaqueline Pérez Nova
Armando Ordoñez Arizmendi

SUPERVISIÓN

Subdirector de Documentación y Estadística Electoral
C.P. Antonio Sánchez Acosta

PLANO SECCIONAL INDIVIDUAL

SECCIÓN: 3284



DIRECCIÓN DE ORGANIZACIÓN

SIMBOLOGÍA

ESTRUCTURA GEOELECTORAL Y CLAVES

- Límite estatal ..... MÉXICO
- Distrito Electoral Local 45
- Límite municipal ..... TOLUCA
- Sección electoral 6459
- Cabecera municipal
- Localidad ..... LOC
- Colonia ..... COL
- Manzana 999
- Casilla ..... B, C1, C2

*Casillas correspondientes al Proceso Electoral 2014 - 2015

VÍAS DE COMUNICACIÓN

- Vialidad ..... AVENIDA
- Autopista
- Pavimentada
- Terracería
- Brecha
- Vereda
- Línea de metro
- Ferrocarril
- Adoquín

INFRAESTRUCTURA

- Aeropuerto
- Central de autobús
- Centro comercial
- Centro cultural
- Centro recreativo
- Cementerio
- Escuela
  - Preprimaria
  - Primaria
  - Secundaria
  - Media Superior
  - Superior
  - Otras
- Hospital
- Iglesia
- Instalación bancaria
- Instalación deportiva
- Mercado
- Oficina gubernamental
- Oficina municipal
- Plaza o monumento
- Mancha urbana

RASGOS COMPLEMENTARIOS

- Río, arroyo o flujo de agua
- Cuerpo de agua o lago
- Pasto
- Puente

ESCALA GRÁFICA

0 0.01 0.02 0.04 0.06 0.08

Kilómetros

Edición cartográfica del mes de enero de 2017,
con corte de información cartográfica al 23 de noviembre de 2016.
Registro Federal de Electores, INE.

Proyección: UTM Zona 14
Datum: WGS84

LOCALIZACIÓN

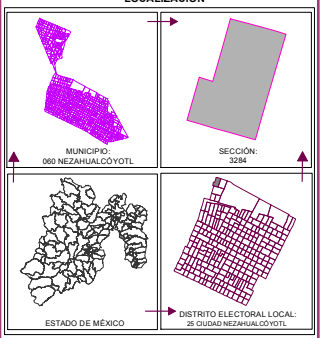

ELABORACIÓN

Departamento de Análisis y
Procesamiento de Información Territorial

Miguel Ángel García Escalante
Jaqueline Pérez Nova
Armando Ordoñez Arizmendi

SUPERVISIÓN

Subdirector de Documentación y Estadística Electoral
C.P. Antonio Sánchez Acosta

PLANO SECCIONAL INDIVIDUAL

SECCIÓN: 3285

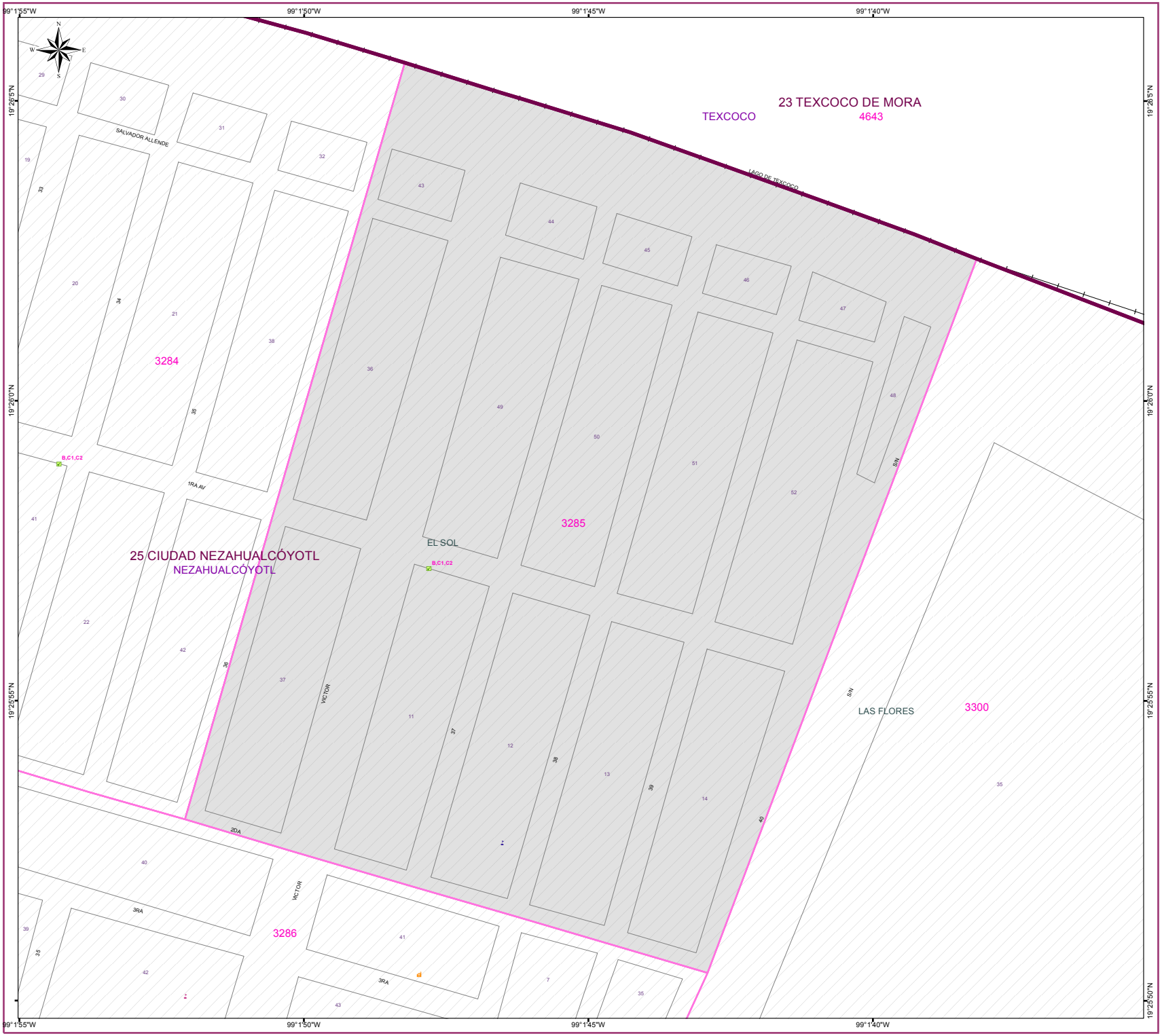

DIRECCIÓN DE ORGANIZACIÓN

S I M B O L O G Í A

ESTRUCTURA GEOELECTORAL Y CLAVES

- Límite estatal ..... MÉXICO
- Distrito Electoral Local 45
- Límite municipal ..... TOLUCA
- Sección electoral 6459
- Cabecera municipal
- Localidad ..... LOC
- Colonia ..... COL
- Manzana 999
- Casilla ..... B, C1, C2

*Casillas correspondientes al Proceso Electoral 2014 - 2015

VÍAS DE COMUNICACIÓN

- Vialidad ..... AVENIDA
- Autopista
- Pavimentada
- Terracería
- Brecha
- Vereda
- Línea de metro
- Ferrocarril
- Adoquín

INFRAESTRUCTURA

- Aeropuerto
- Central de autobús
- Centro comercial
- Centro cultural
- Centro recreativo
- Cementerio
- Escuela
  - Preprimaria
  - Primaria
  - Secundaria
  - Media Superior
  - Superior
  - Otras
- Hospital
- Iglesia
- Instalación bancaria
- Instalación deportiva
- Mercado
- Oficina gubernamental
- Oficina municipal
- Plaza o monumento
- Mancha urbana

RASGOS COMPLEMENTARIOS

- Río, arroyo o flujo de agua
- Cuerpo de agua o lago
- Pasto
- Puente

ESCALA GRÁFICA

0 0.01 0.02 0.04 0.06 0.08

Kilómetros

Edición cartográfica del mes de enero de 2017,
con corte de información cartográfica al 23 de noviembre de 2016.
Registro Federal de Electores, INE.

Proyección: UTM Zona 14
Datum: WGS84

LOCALIZACIÓN

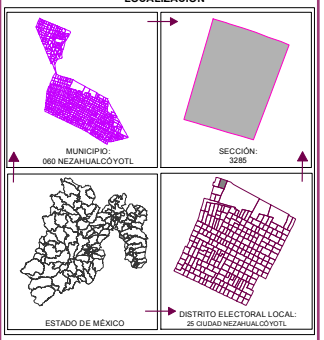

ELABORACIÓN

Departamento de Análisis y
Procesamiento de Información Territorial

Miguel Ángel García Escalante _____
Jaqueline Pérez Nova _____
Armando Ordoñez Arizmendi _____

SUPERVISIÓN

Subdirector de Documentación y Estadística Electoral
C.P. Antonio Sánchez Acosta _____

PLANO SECCIONAL INDIVIDUAL

SECCIÓN: 3286



DIRECCIÓN DE ORGANIZACIÓN

S I M B O L O G Í A

ESTRUCTURA GEOELECTORAL Y CLAVES

- Límite estatal ..... MÉXICO
- Distrito Electoral Local 45
- Límite municipal ..... TOLUCA
- Sección electoral 6459
- Cabecera municipal
- Localidad ..... LOC
- Colonia ..... COL
- Manzana 999
- Casilla ..... B, C1, C2

*Casillas correspondientes al Proceso Electoral 2014 - 2015

VÍAS DE COMUNICACIÓN

- Vialidad ..... AVENIDA
- Autopista
- Pavimentada
- Terracería
- Brecha
- Vereda
- Línea de metro
- Ferrocarril
- Adoquín

INFRAESTRUCTURA

- Aeropuerto
- Central de autobús
- Centro comercial
- Centro cultural
- Centro recreativo
- Cementerio
- Escuela
  - Preprimaria
  - Primaria
  - Secundaria
  - Media Superior
  - Superior
  - Otras
- Hospital
- Iglesia
- Instalación bancaria
- Instalación deportiva
- Mercado
- Oficina gubernamental
- Oficina municipal
- Plaza o monumento
- Mancha urbana

RASGOS COMPLEMENTARIOS

- Río, arroyo o flujo de agua
- Cuerpo de agua o lago
- Pasto
- Puente

ESCALA GRÁFICA

0 0.0125 0.025 0.05 0.075 0.1

Kilómetros

Edición cartográfica del mes de enero de 2017,
con corte de información cartográfica al 23 de noviembre de 2016.
Registro Federal de Electores, INE.

Proyección: UTM Zona 14
Datum: WGS84

LOCALIZACIÓN

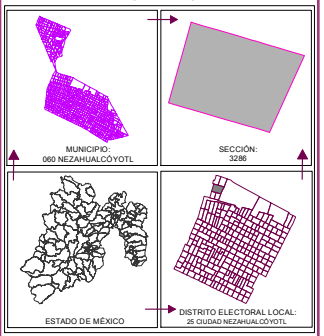

ELABORACIÓN

Departamento de Análisis y
Procesamiento de Información Territorial

Miguel Ángel García Escalante _____
Jaqueline Pérez Nova _____
Armando Ordoñez Arizmendi _____

SUPERVISIÓN

Subdirector de Documentación y Estadística Electoral
C.P. Antonio Sánchez Acosta _____

PLANO SECCIONAL INDIVIDUAL

SECCIÓN: 3289



DIRECCIÓN DE ORGANIZACIÓN

SIMBOLOGÍA

ESTRUCTURA GEOELECTORAL Y CLAVES

- Límite estatal ..... MÉXICO
- Distrito Electoral Local 45
- Límite municipal ..... TOLUCA
- Sección electoral 6459
- Cabecera municipal
- Localidad ..... LOC
- Colonia ..... COL
- Manzana 999
- Casilla ..... B, C1, C2

*Casillas correspondientes al Proceso Electoral 2014 - 2015

VÍAS DE COMUNICACIÓN

- Vialidad ..... AVENIDA
- Autopista
- Pavimentada
- Terracería
- Brecha
- Vereda
- Línea de metro
- Ferrocarril
- Adoquín

INFRAESTRUCTURA

- Aeropuerto
- Central de autobús
- Centro comercial
- Centro cultural
- Centro recreativo
- Cementerio
- Escuela
  - Preprimaria
  - Primaria
  - Secundaria
  - Media Superior
  - Superior
  - Otras
- Hospital
- Iglesia
- Instalación bancaria
- Instalación deportiva
- Mercado
- Oficina gubernamental
- Oficina municipal
- Plaza o monumento
- Mancha urbana

RASGOS COMPLEMENTARIOS

- Río, arroyo o flujo de agua
- Cuerpo de agua o lago
- Pasto
- Puente

ESCALA GRÁFICA

0 0.0075 0.015 0.03 0.045 0.06

Kilómetros

Edición cartográfica del mes de enero de 2017,
con corte de información cartográfica al 23 de noviembre de 2016.
Registro Federal de Electores, INE.

Proyección: UTM Zona 14
Datum: WGS84

LOCALIZACIÓN

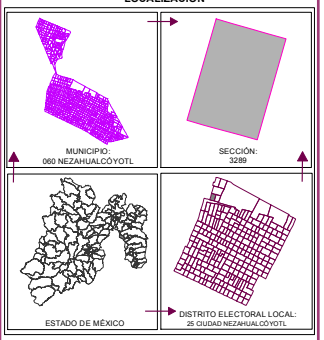

ELABORACIÓN

Departamento de Análisis y
Procesamiento de Información Territorial

Miguel Ángel García Escalante _____
Jaqueline Pérez Nova _____
Armando Ordoñez Arizmendi _____

SUPERVISIÓN

Subdirector de Documentación y Estadística Electoral
C.P. Antonio Sánchez Acosta _____

PLANO SECCIONAL INDIVIDUAL

SECCIÓN: 3290

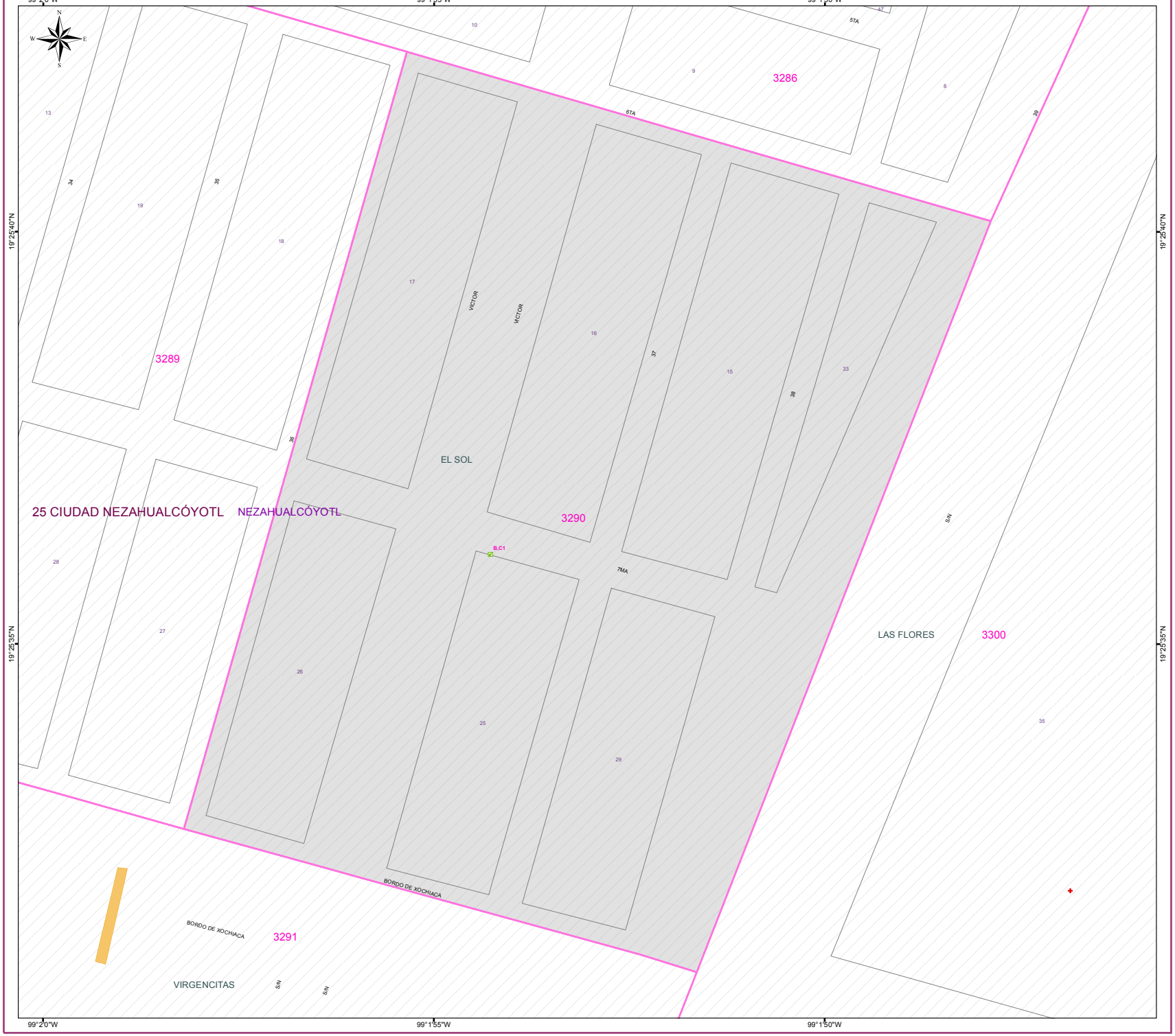

DIRECCIÓN DE ORGANIZACIÓN

S I M B O L O G Í A

ESTRUCTURA GEOELECTORAL Y CLAVES

- Límite estatal ..... MÉXICO
- Distrito Electoral Local 45
- Límite municipal ..... TOLUCA
- Sección electoral 6459
- Cabecera municipal
- Localidad ..... LOC
- Colonia ..... COL
- Manzana 999
- Casilla ..... B, C1, C2

*Casillas correspondientes al Proceso Electoral 2014 - 2015

VÍAS DE COMUNICACIÓN

- Vialidad ..... AVENIDA
- Autopista
- Pavimentada
- Terracería
- Brecha
- Vereda
- Línea de metro
- Ferrocarril
- Adoquín

INFRAESTRUCTURA

- Aeropuerto
- Central de autobús
- Centro comercial
- Centro cultural
- Centro recreativo
- Cementerio
- Escuela
  - Preprimaria
  - Primaria
  - Secundaria
  - Media Superior
  - Superior
  - Otras
- Hospital
- Iglesia
- Instalación bancaria
- Instalación deportiva
- Mercado
- Oficina gubernamental
- Oficina municipal
- Plaza o monumento
- Mancha urbana

RASGOS COMPLEMENTARIOS

- Río, arroyo o flujo de agua
- Cuerpo de agua o lago
- Pasto
- Puente

ESCALA GRÁFICA

0 0.0075 0.015 0.03 0.045 0.06

Kilómetros

Edición cartográfica del mes de enero de 2017,
con corte de información cartográfica al 23 de noviembre de 2016.
Registro Federal de Electores, INE.

Proyección: UTM Zona 14
Datum: WGS84

LOCALIZACIÓN

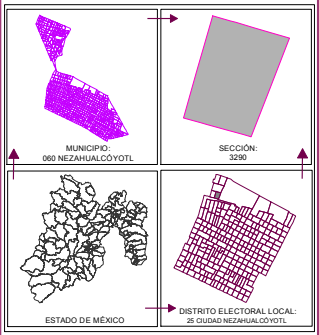

ELABORACIÓN

Departamento de Análisis y
Procesamiento de Información Territorial

Miguel Ángel García Escalante _____
Jaqueline Pérez Nova _____
Armando Ordoñez Arizmendi _____

SUPERVISIÓN

Subdirector de Documentación y Estadística Electoral
C.P. Antonio Sánchez Acosta _____

PLANO SECCIONAL INDIVIDUAL

SECCIÓN: 3291

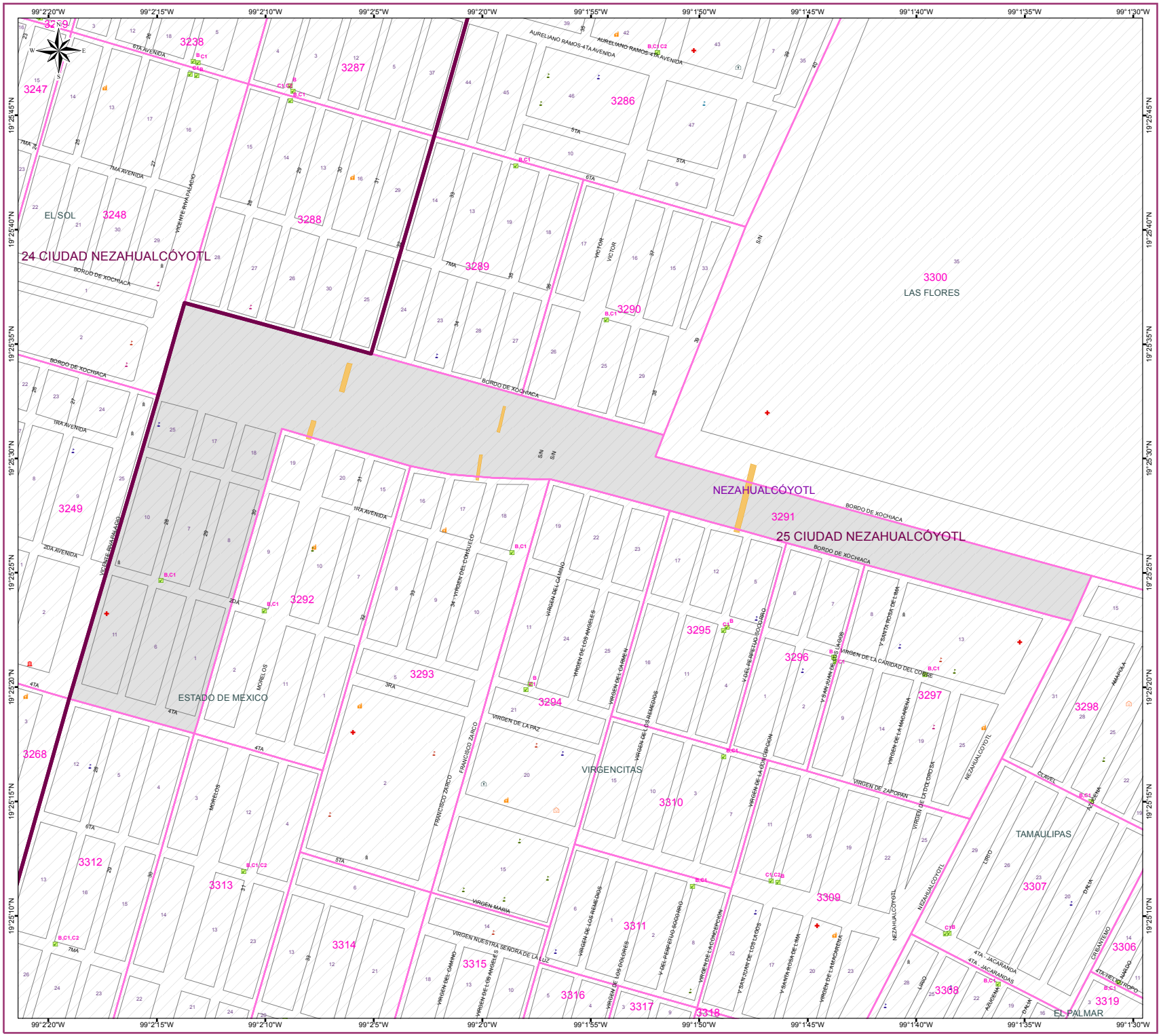

DIRECCIÓN DE ORGANIZACIÓN

SIMBOLOGÍA

ESTRUCTURA GEOELECTORAL Y CLAVES

- Límite estatal ..... MÉXICO
- Distrito Electoral Local 45
- Límite municipal ..... TOLUCA
- Sección electoral 6459
- Cabecera municipal
- Localidad ..... LOC
- Colonia ..... COL
- Manzana 999
- Casilla ..... B, C1, C2

*Casillas correspondientes al Proceso Electoral 2014 - 2015

VÍAS DE COMUNICACIÓN

- Vialidad ..... AVENIDA
- Autopista
- Pavimentada
- Terracería
- Brecha
- Vereda
- Línea de metro
- Ferrocarril
- Adoquín

INFRAESTRUCTURA

- Aeropuerto
- Central de autobús
- Centro comercial
- Centro cultural
- Centro recreativo
- Cementerio
- Escuela
  - Preprimaria
  - Primaria
  - Secundaria
  - Media Superior
  - Superior
  - Otras
- Hospital
- Iglesia
- Instalación bancaria
- Instalación deportiva
- Mercado
- Oficina gubernamental
- Oficina municipal
- Plaza o monumento
- Mancha urbana

RASGOS COMPLEMENTARIOS

- Río, arroyo o flujo de agua
- Cuerpo de agua o lago
- Pasto
- Puente

ESCALA GRÁFICA

0 0.03 0.06 0.12 0.18 0.24

Kilómetros

Edición cartográfica del mes de enero de 2017,
con corte de información cartográfica al 23 de noviembre de 2016.
Registro Federal de Electores, INE.

Proyección: UTM Zona 14
Datum: WGS84

LOCALIZACIÓN

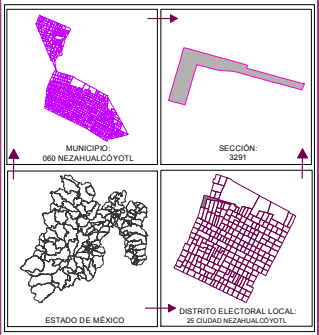

ELABORACIÓN
Departamento de Análisis y
Procesamiento de Información Territorial
Miguel Ángel García Escalante
Jaqueline Pérez Nova
Armando Ordoñez Arizmendi

SUPERVISIÓN
Subdirector de Documentación y Estadística Electoral
C.P. Antonio Sánchez Acosta

PLANO SECCIONAL INDIVIDUAL

SECCIÓN: 3292



IEEM Instituto Electoral del Estado de México | 4 de Junio 2017

DIRECCIÓN DE ORGANIZACIÓN

S I M B O L O G Í A

ESTRUCTURA GEOELECTORAL Y CLAVES

- Límite estatal ..... MÉXICO
- Distrito Electoral Local 45
- Límite municipal ..... TOLUCA
- Sección electoral 6459
- Cabecera municipal
- Localidad ..... LOC
- Colonia ..... COL
- Manzana 999
- Casilla ..... B, C1, C2

*Casillas correspondientes al Proceso Electoral 2014 - 2015

VÍAS DE COMUNICACIÓN

- Vialidad ..... AVENIDA
- Autopista
- Pavimentada
- Terracería
- Brecha
- Vereda
- Línea de metro
- Ferrocarril
- Adoquín

INFRAESTRUCTURA

- Aeropuerto
- Central de autobús
- Centro comercial
- Centro cultural
- Centro recreativo
- Cementerio
- Escuela
  - Preprimaria
  - Primaria
  - Secundaria
  - Media Superior
  - Superior
  - Otras
- Hospital
- Iglesia
- Instalación bancaria
- Instalación deportiva
- Mercado
- Oficina gubernamental
- Oficina municipal
- Plaza o monumento
- Mancha urbana

RASGOS COMPLEMENTARIOS

- Río, arroyo o flujo de agua
- Cuerpo de agua o lago
- Pasto
- Puente

ESCALA GRÁFICA

0 0.01 0.02 0.04 0.06 0.08

Kilómetros

Edición cartográfica del mes de enero de 2017,
con corte de información cartográfica al 23 de noviembre de 2016.
Registro Federal de Electores, INE.

Proyección: UTM Zona 14
Datum: WGS84

LOCALIZACIÓN

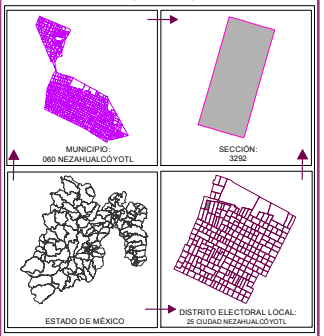

ELABORACIÓN

Departamento de Análisis y
Procesamiento de Información Territorial

Miguel Ángel García Escalante _____
Jaqueline Pérez Nova _____
Armando Ordoñez Arizmendi _____

SUPERVISIÓN

Subdirector de Documentación y Estadística Electoral
C.P. Antonio Sánchez Acosta _____

PLANO SECCIONAL INDIVIDUAL

SECCIÓN: 3293

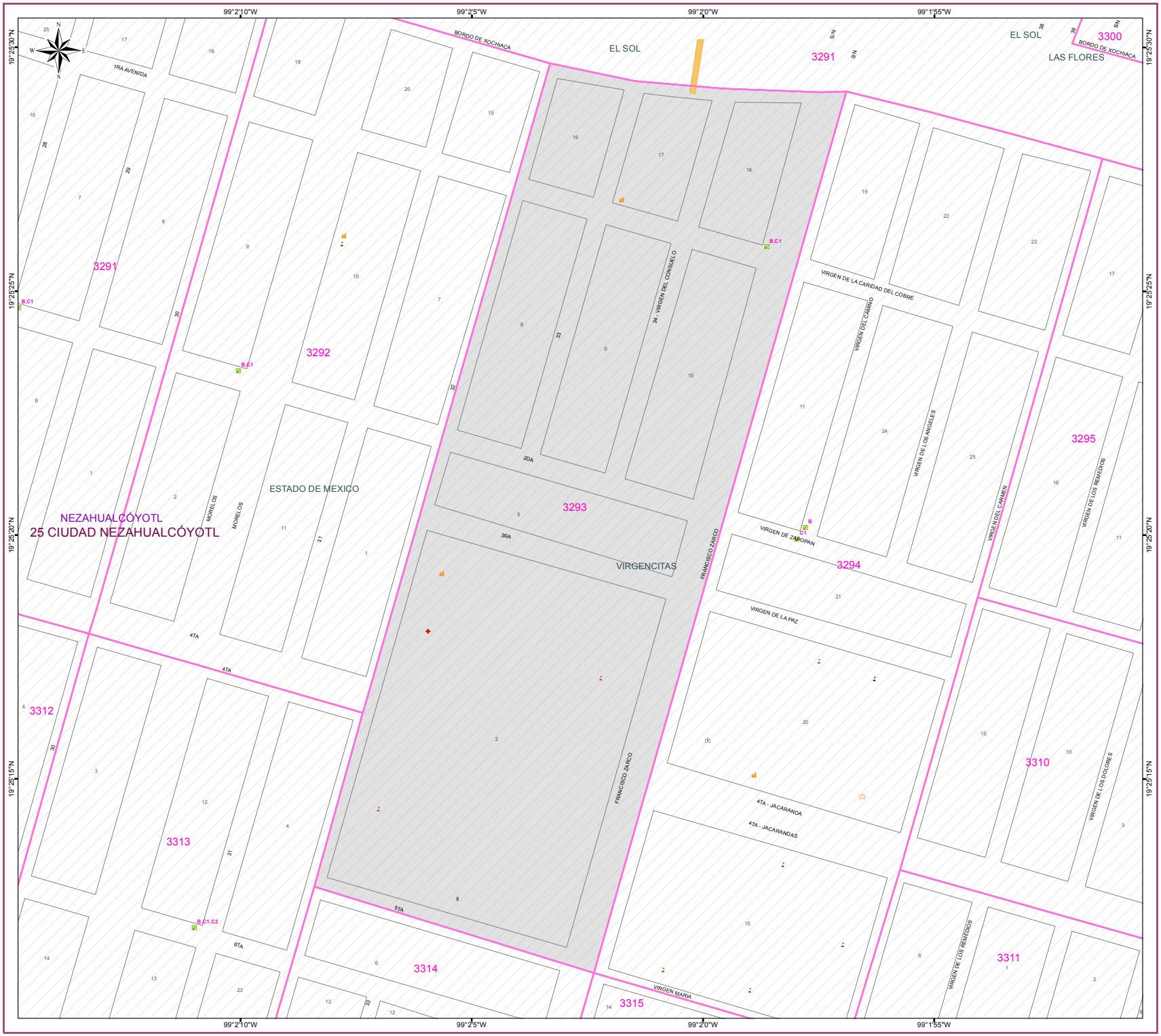

IEEM | 4 de Junio 2017

DIRECCIÓN DE ORGANIZACIÓN

S I M B O L O G Í A

ESTRUCTURA GEOELECTORAL Y CLAVES

- Límite estatal ..... MÉXICO
- Distrito Electoral Local 45
- Límite municipal ..... TOLUCA
- Sección electoral 6459
- Cabecera municipal
- Localidad ..... LOC
- Colonia ..... COL
- Manzana 999
- Casilla ..... B, C1, C2

*Casillas correspondientes al Proceso Electoral 2014 - 2015

VÍAS DE COMUNICACIÓN

- Vialidad ..... AVENIDA
- Autopista
- Pavimentada
- Terracería
- Brecha
- Vereda
- Línea de metro
- Ferrocarril
- Adoquín

INFRAESTRUCTURA

- Aeropuerto
- Central de autobús
- Centro comercial
- Centro cultural
- Centro recreativo
- Cementerio
- Escuela
  - Preprimaria
  - Primaria
  - Secundaria
  - Media Superior
  - Superior
  - Otras
- Hospital
- Iglesia
- Instalación bancaria
- Instalación deportiva
- Mercado
- Oficina gubernamental
- Oficina municipal
- Plaza o monumento
- Mancha urbana

RASGOS COMPLEMENTARIOS

- Río, arroyo o flujo de agua
- Cuerpo de agua o lago
- Pasto
- Puente

ESCALA GRÁFICA

0 0.0125 0.025 0.05 0.075 0.1

Kilómetros

Edición cartográfica del mes de enero de 2017,
con corte de información cartográfica al 23 de noviembre de 2016.
Registro Federal de Electores, INE.

Proyección: UTM Zona 14
Datum: WGS84

LOCALIZACIÓN

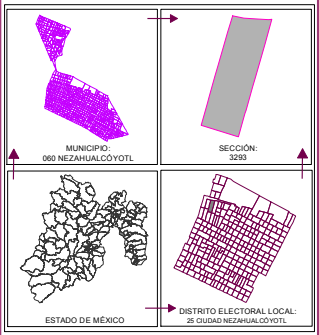

ELABORACIÓN

Departamento de Análisis y
Procesamiento de Información Territorial

Miguel Ángel García Escalante
Jaqueline Pérez Nova
Armando Ordoñez Arizmendi

SUPERVISIÓN

Subdirector de Documentación y Estadística Electoral
C.P. Antonio Sánchez Acosta

PLANO SECCIONAL INDIVIDUAL

SECCIÓN: 3294



DIRECCIÓN DE ORGANIZACIÓN

SIMBOLOGÍA

ESTRUCTURA GEOELECTORAL Y CLAVES

- Límite estatal ..... MÉXICO
- Distrito Electoral Local 45
- Límite municipal ..... TOLUCA
- Sección electoral 6459
- Cabecera municipal
- Localidad ..... LOC
- Colonia ..... COL
- Manzana 999
- Casilla ..... B, C1, C2

*Casillas correspondientes al Proceso Electoral 2014 - 2015

VÍAS DE COMUNICACIÓN

- Vialidad ..... AVENIDA
- Autopista
- Pavimentada
- Terracería
- Brecha
- Vereda
- Línea de metro
- Ferrocarril
- Adoquín

INFRAESTRUCTURA

- Aeropuerto
- Central de autobús
- Centro comercial
- Centro cultural
- Centro recreativo
- Cementerio
- Escuela
  - Preprimaria
  - Primaria
  - Secundaria
  - Media Superior
  - Superior
  - Otras
- Hospital
- Iglesia
- Instalación bancaria
- Instalación deportiva
- Mercado
- Oficina gubernamental
- Oficina municipal
- Plaza o monumento
- Mancha urbana

RASGOS COMPLEMENTARIOS

- Río, arroyo o flujo de agua
- Cuerpo de agua o lago
- Pasto
- Puente

ESCALA GRÁFICA

0 0.015 0.03 0.06 0.09 0.12

Kilómetros

Edición cartográfica del mes de enero de 2017,
con corte de información cartográfica al 23 de noviembre de 2016.
Registro Federal de Electores, INE.

Proyección: UTM Zona 14
Datum: WGS84

LOCALIZACIÓN

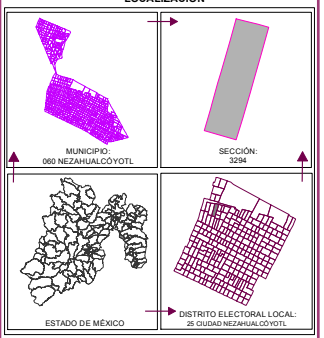

ELABORACIÓN

Departamento de Análisis y
Procesamiento de Información Territorial

Miguel Ángel García Escalante
Jaqueline Pérez Nova
Armando Ordoñez Arizmendi

SUPERVISIÓN

Subdirector de Documentación y Estadística Electoral
C.P. Antonio Sánchez Acosta

PLANO SECCIONAL INDIVIDUAL

SECCIÓN: 3295



DIRECCIÓN DE ORGANIZACIÓN

S I M B O L O G Í A

ESTRUCTURA GEOELECTORAL Y CLAVES

- Límite estatal ..... MÉXICO
- Distrito Electoral Local 45
- Límite municipal ..... TOLUCA
- Sección electoral 6459
- Cabecera municipal
- Localidad ..... LOC
- Colonia ..... COL
- Manzana 999
- Casilla ..... B, C1, C2

*Casillas correspondientes al Proceso Electoral 2014 - 2015

VÍAS DE COMUNICACIÓN

- Vialidad ..... AVENIDA
- Autopista
- Pavimentada
- Terracería
- Brecha
- Vereda
- Línea de metro
- Ferrocarril
- Adoquín

INFRAESTRUCTURA

- Aeropuerto
- Central de autobús
- Centro comercial
- Centro cultural
- Centro recreativo
- Cementerio
- Escuela
  - Preprimaria
  - Primaria
  - Secundaria
  - Media Superior
  - Superior
  - Otras
- Hospital
- Iglesia
- Instalación bancaria
- Instalación deportiva
- Mercado
- Oficina gubernamental
- Oficina municipal
- Plaza o monumento
- Mancha urbana

RASGOS COMPLEMENTARIOS

- Río, arroyo o flujo de agua
- Cuerpo de agua o lago
- Pasto
- Puente

ESCALA GRÁFICA

0 0.0075 0.015 0.03 0.045 0.06

Kilómetros

Edición cartográfica del mes de enero de 2017,
con corte de información cartográfica al 23 de noviembre de 2016.
Registro Federal de Electores, INE.

Proyección: UTM Zona 14
Datum: WGS84

LOCALIZACIÓN

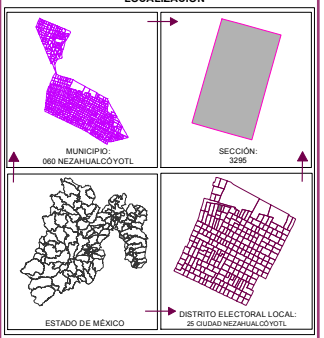

ELABORACIÓN

Departamento de Análisis y
Procesamiento de Información Territorial

Miguel Ángel García Escalante _____
Jaqueline Pérez Nova _____
Armando Ordoñez Arizmendi _____

SUPERVISIÓN

Subdirector de Documentación y Estadística Electoral
C.P. Antonio Sánchez Acosta _____

PLANO SECCIONAL INDIVIDUAL

SECCIÓN: 3296



IEEM Instituto Electoral del Estado de México | 4 de Junio 2017

DIRECCIÓN DE ORGANIZACIÓN

S I M B O L O G Í A

ESTRUCTURA GEOELECTORAL Y CLAVES

- Límite estatal ..... MÉXICO
- Distrito Electoral Local 45
- Límite municipal ..... TOLUCA
- Sección electoral 6459
- Cabecera municipal
- Localidad ..... LOC
- Colonia ..... COL
- Manzana 999
- Casilla ..... B, C1, C2

*Casillas correspondientes al Proceso Electoral 2014 - 2015

VÍAS DE COMUNICACIÓN

- Vialidad ..... AVENIDA
- Autopista
- Pavimentada
- Terracería
- Brecha
- Vereda
- Línea de metro
- Ferrocarril
- Adoquín

INFRAESTRUCTURA

- Aeropuerto
- Central de autobús
- Centro comercial
- Centro cultural
- Centro recreativo
- Cementerio
- Escuela
  - Preprimaria
  - Primaria
  - Secundaria
  - Media Superior
  - Superior
  - Otras
- Hospital
- Iglesia
- Instalación bancaria
- Instalación deportiva
- Mercado
- Oficina gubernamental
- Oficina municipal
- Plaza o monumento
- Mancha urbana

RASGOS COMPLEMENTARIOS

- Río, arroyo o flujo de agua
- Cuerpo de agua o lago
- Pasto
- Puente

ESCALA GRÁFICA

0 0.0075 0.015 0.03 0.045 0.06

Kilómetros

Edición cartográfica del mes de enero de 2017,
con corte de información cartográfica al 23 de noviembre de 2016.
Registro Federal de Electores, INE.

Proyección: UTM Zona 14
Datum: WGS84

LOCALIZACIÓN

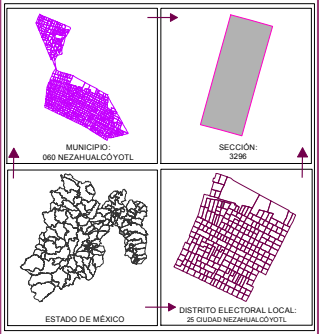

ELABORACIÓN

Departamento de Análisis y
Procesamiento de Información Territorial

Miguel Ángel García Escalante
Jaqueline Pérez Nova
Armando Ordoñez Arizmendi

SUPERVISIÓN

Subdirector de Documentación y Estadística Electoral
C.P. Antonio Sánchez Acosta

PLANO SECCIONAL INDIVIDUAL

SECCIÓN: 3297



IEEM Instituto Electoral del Estado de México | 4 de Junio 2017

DIRECCIÓN DE ORGANIZACIÓN

S I M B O L O G Í A

ESTRUCTURA GEOELECTORAL Y CLAVES

- Límite estatal ..... MÉXICO
- Distrito Electoral Local 45
- Límite municipal ..... TOLUCA
- Sección electoral 6459
- Cabecera municipal
- Localidad ..... LOC
- Colonia ..... COL
- Manzana 999
- Casilla ..... B, C1, C2

*Casillas correspondientes al Proceso Electoral 2014 - 2015

VÍAS DE COMUNICACIÓN

- Vialidad ..... AVENIDA
- Autopista
- Pavimentada
- Terracería
- Brecha
- Vereda
- Línea de metro
- Ferrocarril
- Adoquín

INFRAESTRUCTURA

- Aeropuerto
- Central de autobús
- Centro comercial
- Centro cultural
- Centro recreativo
- Cementerio
- Escuela
  - Preprimaria
  - Primaria
  - Secundaria
  - Media Superior
  - Superior
  - Otras
- Hospital
- Iglesia
- Instalación bancaria
- Instalación deportiva
- Mercado
- Oficina gubernamental
- Oficina municipal
- Plaza o monumento
- Mancha urbana

RASGOS COMPLEMENTARIOS

- Río, arroyo o flujo de agua
- Cuerpo de agua o lago
- Pasto
- Puente

ESCALA GRÁFICA

0 0.0075 0.015 0.03 0.045 0.06

Kilómetros

Edición cartográfica del mes de enero de 2017,
con corte de información cartográfica al 23 de noviembre de 2016.
Registro Federal de Electores, INE.

Proyección: UTM Zona 14
Datum: WGS84

LOCALIZACIÓN

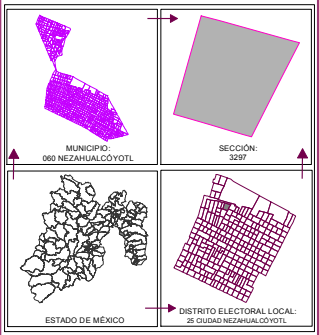

ELABORACIÓN

Departamento de Análisis y
Procesamiento de Información Territorial

Miguel Ángel García Escalante _____
Jaqueline Pérez Nova _____
Armando Ordoñez Arizmendi _____

SUPERVISIÓN

Subdirector de Documentación y Estadística Electoral
C.P. Antonio Sánchez Acosta _____

PLANO SECCIONAL INDIVIDUAL

SECCIÓN: 3298



IEEM Instituto Electoral del Estado de México | 4 de Junio 2017

DIRECCIÓN DE ORGANIZACIÓN

SIMBOLOGÍA

ESTRUCTURA GEOELECTORAL Y CLAVES

- Límite estatal ..... MÉXICO
- Distrito Electoral Local 45
- Límite municipal ..... TOLUCA
- Sección electoral 6459
- Cabecera municipal
- Localidad ..... LOC
- Colonia ..... COL
- Manzana 999
- Casilla ..... B, C1, C2

*Casillas correspondientes al Proceso Electoral 2014 - 2015

VÍAS DE COMUNICACIÓN

- Vialidad ..... AVENIDA
- Autopista
- Pavimentada
- Terracería
- Brecha
- Vereda
- Línea de metro
- Ferrocarril
- Adoquín

INFRAESTRUCTURA

- Aeropuerto
- Central de autobús
- Centro comercial
- Centro cultural
- Centro recreativo
- Cementerio
- Escuela
  - Preprimaria
  - Primaria
  - Secundaria
  - Media Superior
  - Superior
  - Otras
- Hospital
- Iglesia
- Instalación bancaria
- Instalación deportiva
- Mercado
- Oficina gubernamental
- Oficina municipal
- Plaza o monumento
- Mancha urbana

RASGOS COMPLEMENTARIOS

- Río, arroyo o flujo de agua
- Cuerpo de agua o lago
- Pasto
- Puente

ESCALA GRÁFICA

0 0.0075 0.015 0.03 0.045 0.06

Kilómetros

Edición cartográfica del mes de enero de 2017,
con corte de información cartográfica al 23 de noviembre de 2016.
Registro Federal de Electores, INE.

Proyección: UTM Zona 14
Datum: WGS84

LOCALIZACIÓN

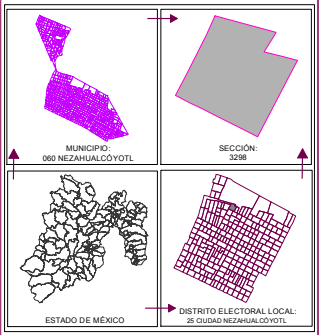

ELABORACIÓN

Departamento de Análisis y
Procesamiento de Información Territorial

Miguel Ángel García Escalante
Jaqueline Pérez Nova
Armando Ordoñez Arizmendi

SUPERVISIÓN

Subdirector de Documentación y Estadística Electoral
C.P. Antonio Sánchez Acosta

PLANO SECCIONAL INDIVIDUAL

SECCIÓN: 3299



DIRECCIÓN DE ORGANIZACIÓN

SIMBOLOGÍA

ESTRUCTURA GEOELECTORAL Y CLAVES

- Límite estatal ..... MÉXICO
- Distrito Electoral Local 45
- Límite municipal ..... TOLUCA
- Sección electoral 6459
- Cabecera municipal
- Localidad ..... LOC
- Colonia ..... COL
- Manzana 999
- Casilla ..... B, C1, C2

*Casillas correspondientes al Proceso Electoral 2014 - 2015

VÍAS DE COMUNICACIÓN

- Vialidad ..... AVENIDA
- Autopista
- Pavimentada
- Terracería
- Brecha
- Vereda
- Línea de metro
- Ferrocarril
- Adoquín

INFRAESTRUCTURA

- Aeropuerto
- Central de autobús
- Centro comercial
- Centro cultural
- Centro recreativo
- Cementerio
- Escuela
  - Preprimaria
  - Primaria
  - Secundaria
  - Media Superior
  - Superior
  - Otras
- Hospital
- Iglesia
- Instalación bancaria
- Instalación deportiva
- Mercado
- Oficina gubernamental
- Oficina municipal
- Plaza o monumento
- Mancha urbana

RASGOS COMPLEMENTARIOS

- Río, arroyo o flujo de agua
- Cuerpo de agua o lago
- Pasto
- Puente

ESCALA GRÁFICA

0 0.005 0.01 0.02 0.03 0.04

Kilómetros

Edición cartográfica del mes de enero de 2017,
con corte de información cartográfica al 23 de noviembre de 2016.
Registro Federal de Electores, INE.

Proyección: UTM Zona 14
Datum: WGS84

LOCALIZACIÓN

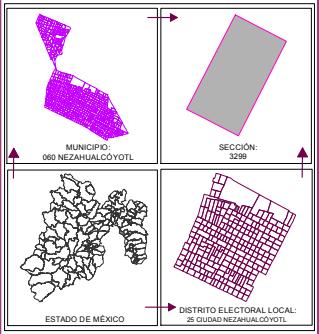

ELABORACIÓN

Departamento de Análisis y
Procesamiento de Información Territorial

Miguel Ángel García Escalante _____
Jaqueline Pérez Nova _____
Armando Ordoñez Arizmendi _____

SUPERVISIÓN

Subdirector de Documentación y Estadística Electoral
C.P. Antonio Sánchez Acosta _____

PLANO SECCIONAL INDIVIDUAL

SECCIÓN: 3300

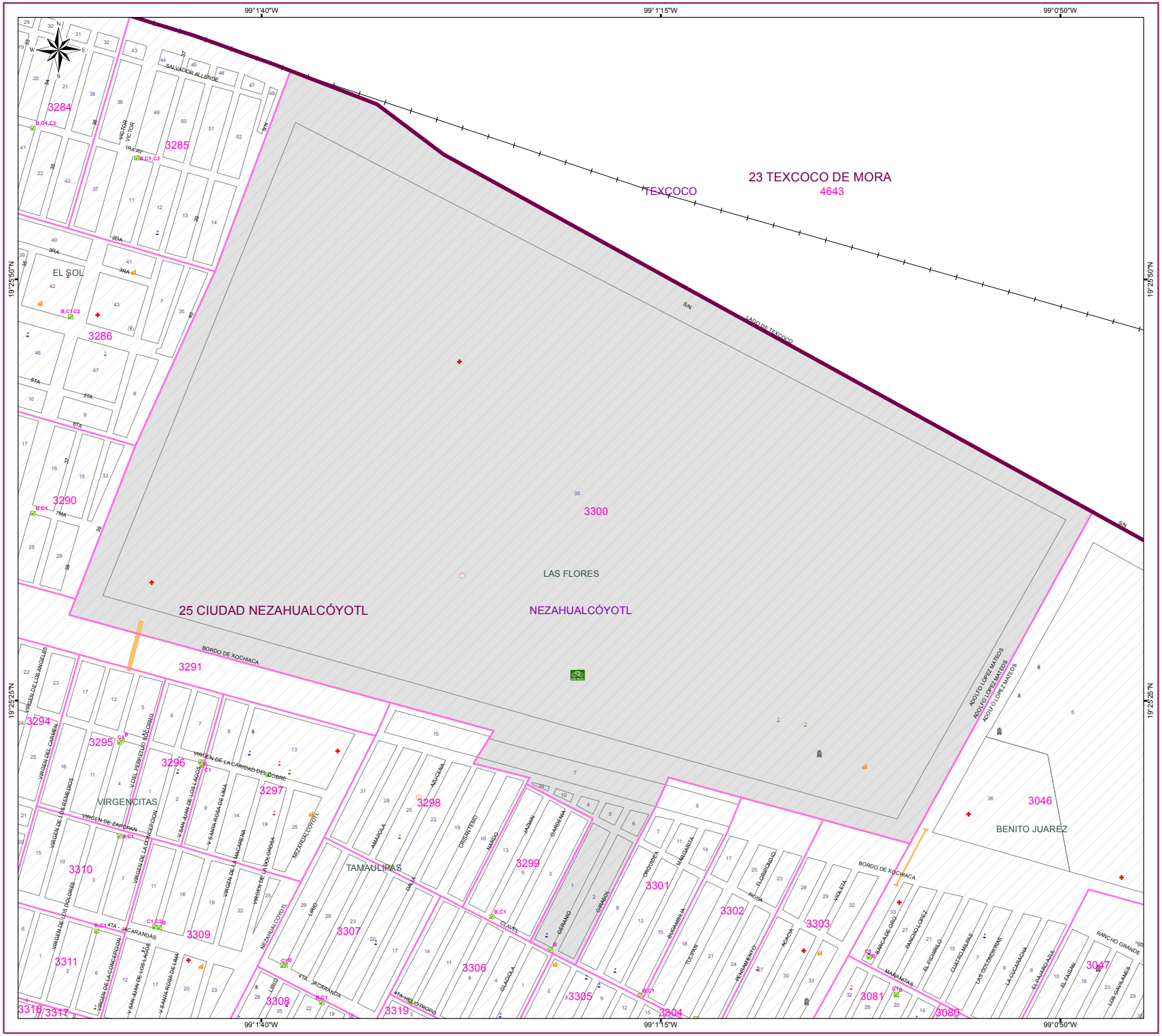

DIRECCIÓN DE ORGANIZACIÓN

S I M B O L O G Í A

ESTRUCTURA GEOELECTORAL Y CLAVES

- Límite estatal ..... MÉXICO
- Distrito Electoral Local 45
- Límite municipal ..... TOLUCA
- Sección electoral 6459
- Cabecera municipal
- Localidad ..... LOC
- Colonia ..... COL
- Manzana 999
- Casilla ..... B, C1, C2

*Casillas correspondientes al Proceso Electoral 2014 - 2015

VÍAS DE COMUNICACIÓN

- Vialidad ..... AVENIDA
- Autopista
- Pavimentada
- Terracería
- Brecha
- Vereda
- Línea de metro
- Ferrocarril
- Adoquín

INFRAESTRUCTURA

- Aeropuerto
- Central de autobús
- Centro comercial
- Centro cultural
- Centro recreativo
- Cementerio
- Escuela
  - Preprimaria
  - Primaria
  - Secundaria
  - Media Superior
  - Superior
  - Otras
- Hospital
- Iglesia
- Instalación bancaria
- Instalación deportiva
- Mercado
- Oficina gubernamental
- Oficina municipal
- Plaza o monumento
- Mancha urbana

RASGOS COMPLEMENTARIOS

- Río, arroyo o flujo de agua
- Cuerpo de agua o lago
- Pasto
- Puente

ESCALA GRÁFICA

0 0.0425 0.085 0.17 0.255 0.34

Kilómetros

Edición cartográfica del mes de enero de 2017,
con corte de información cartográfica al 23 de noviembre de 2016.
Registro Federal de Electores, INE.

Proyección: UTM Zona 14
Datum: WGS84

LOCALIZACIÓN

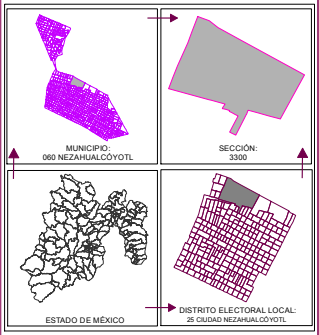

ELABORACIÓN

Departamento de Análisis y
Procesamiento de Información Territorial

Miguel Ángel García Escalante
Jaqueline Pérez Nova
Armando Ordoñez Arizmendi

SUPERVISIÓN

Subdirector de Documentación y Estadística Electoral
C.P. Antonio Sánchez Acosta

PLANO SECCIONAL INDIVIDUAL

SECCIÓN: 3301



IEEM Instituto Electoral del Estado de México | 4 de Junio 2017

DIRECCIÓN DE ORGANIZACIÓN

S I M B O L O G Í A

ESTRUCTURA GEOELECTORAL Y CLAVES

- Límite estatal ..... MÉXICO
- Distrito Electoral Local 45
- Límite municipal ..... TOLUCA
- Sección electoral 6459
- Cabecera municipal
- Localidad ..... LOC
- Colonia ..... COL
- Manzana 999
- Casilla ..... B, C1, C2

*Casillas correspondientes al Proceso Electoral 2014 - 2015

VÍAS DE COMUNICACIÓN

- Vialidad ..... AVENIDA
- Autopista
- Pavimentada
- Terracería
- Brecha
- Vereda
- Línea de metro
- Ferrocarril
- Adoquín

INFRAESTRUCTURA

- Aeropuerto
- Central de autobús
- Centro comercial
- Centro cultural
- Centro recreativo
- Cementerio
- Escuela
  - Preprimaria
  - Primaria
  - Secundaria
  - Media Superior
  - Superior
  - Otras
- Hospital
- Iglesia
- Instalación bancaria
- Instalación deportiva
- Mercado
- Oficina gubernamental
- Oficina municipal
- Plaza o monumento
- Mancha urbana

RASGOS COMPLEMENTARIOS

- Río, arroyo o flujo de agua
- Cuerpo de agua o lago
- Pasto
- Puente

ESCALA GRÁFICA

0 0.01 0.02 0.04 0.06 0.08

Kilómetros

Edición cartográfica del mes de enero de 2017,
con corte de información cartográfica al 23 de noviembre de 2016.
Registro Federal de Electores, INE.

Proyección: UTM Zona 14
Datum: WGS84

LOCALIZACIÓN

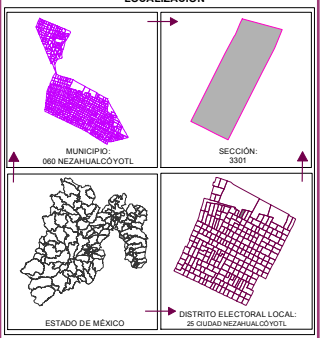

ELABORACIÓN

Departamento de Análisis y
Procesamiento de Información Territorial

Miguel Ángel García Escalante _____
Jaqueline Pérez Nova _____
Armando Ordoñez Arizmendi _____

SUPERVISIÓN

Subdirector de Documentación y Estadística Electoral
C.P. Antonio Sánchez Acosta _____

PLANO SECCIONAL INDIVIDUAL

SECCIÓN: 3302



IEEM Instituto Electoral del Estado de México | 4 de Junio 2017

DIRECCIÓN DE ORGANIZACIÓN

S I M B O L O G Í A

ESTRUCTURA GEOELECTORAL Y CLAVES

- Límite estatal ..... MÉXICO
- Distrito Electoral Local 45
- Límite municipal ..... TOLUCA
- Sección electoral 6459
- Cabecera municipal
- Localidad ..... LOC
- Colonia ..... COL
- Manzana 999
- Casilla ..... B, C1, C2

*Casillas correspondientes al Proceso Electoral 2014 - 2015

VÍAS DE COMUNICACIÓN

- Vialidad ..... AVENIDA
- Autopista
- Pavimentada
- Terracería
- Brecha
- Vereda
- Línea de metro
- Ferrocarril
- Adoquín

INFRAESTRUCTURA

- Aeropuerto
- Central de autobús
- Centro comercial
- Centro cultural
- Centro recreativo
- Cementerio
- Escuela
  - Preprimaria
  - Primaria
  - Secundaria
  - Media Superior
  - Superior
  - Otras
- Hospital
- Iglesia
- Instalación bancaria
- Instalación deportiva
- Mercado
- Oficina gubernamental
- Oficina municipal
- Plaza o monumento
- Mancha urbana

RASGOS COMPLEMENTARIOS

- Río, arroyo o flujo de agua
- Cuerpo de agua o lago
- Pasto
- Puente

ESCALA GRÁFICA

0 0.01 0.02 0.04 0.06 0.08

Kilómetros

Edición cartográfica del mes de enero de 2017,
con corte de información cartográfica al 23 de noviembre de 2016.
Registro Federal de Electores, INE.

Proyección: UTM Zona 14
Datum: WGS84

LOCALIZACIÓN

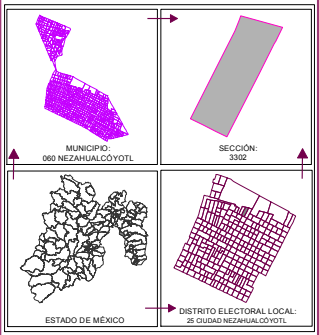

ELABORACIÓN

Departamento de Análisis y
Procesamiento de Información Territorial

Miguel Ángel García Escalante _____
Jaqueline Pérez Nova _____
Armando Ordoñez Arizmendi _____

SUPERVISIÓN

Subdirector de Documentación y Estadística Electoral
C.P. Antonio Sánchez Acosta _____

PLANO SECCIONAL INDIVIDUAL

SECCIÓN: 3303



DIRECCIÓN DE ORGANIZACIÓN

SIMBOLOGÍA

ESTRUCTURA GEOELECTORAL Y CLAVES

- Límite estatal ..... MÉXICO
- Distrito Electoral Local 45
- Límite municipal ..... TOLUCA
- Sección electoral 6459
- Cabecera municipal
- Localidad ..... LOC
- Colonia ..... COL
- Manzana 999
- Casilla ..... B, C1, C2

*Casillas correspondientes al Proceso Electoral 2014 - 2015

VÍAS DE COMUNICACIÓN

- Vialidad ..... AVENIDA
- Autopista
- Pavimentada
- Terracería
- Brecha
- Vereda
- Línea de metro
- Ferrocarril
- Adoquín

INFRAESTRUCTURA

- Aeropuerto
- Central de autobús
- Centro comercial
- Centro cultural
- Centro recreativo
- Cementerio
- Escuela
  - Preprimaria
  - Primaria
  - Secundaria
  - Media Superior
  - Superior
  - Otras
- Hospital
- Iglesia
- Instalación bancaria
- Instalación deportiva
- Mercado
- Oficina gubernamental
- Oficina municipal
- Plaza o monumento
- Mancha urbana

RASGOS COMPLEMENTARIOS

- Río, arroyo o flujo de agua
- Cuerpo de agua o lago
- Pasto
- Puente

ESCALA GRÁFICA

0 0.01 0.02 0.04 0.06 0.08

Kilómetros

Edición cartográfica del mes de enero de 2017,
con corte de información cartográfica al 23 de noviembre de 2016.
Registro Federal de Electores, INE.

Proyección: UTM Zona 14
Datum: WGS84

LOCALIZACIÓN

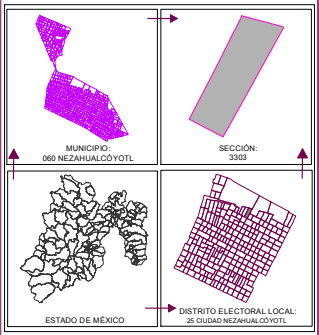

ELABORACIÓN

Departamento de Análisis y
Procesamiento de Información Territorial

Miguel Ángel García Escalante
Jaqueline Pérez Nova
Armando Ordoñez Arizmendi

SUPERVISIÓN

Subdirector de Documentación y Estadística Electoral
C.P. Antonio Sánchez Acosta

PLANO SECCIONAL INDIVIDUAL

SECCIÓN: 3304

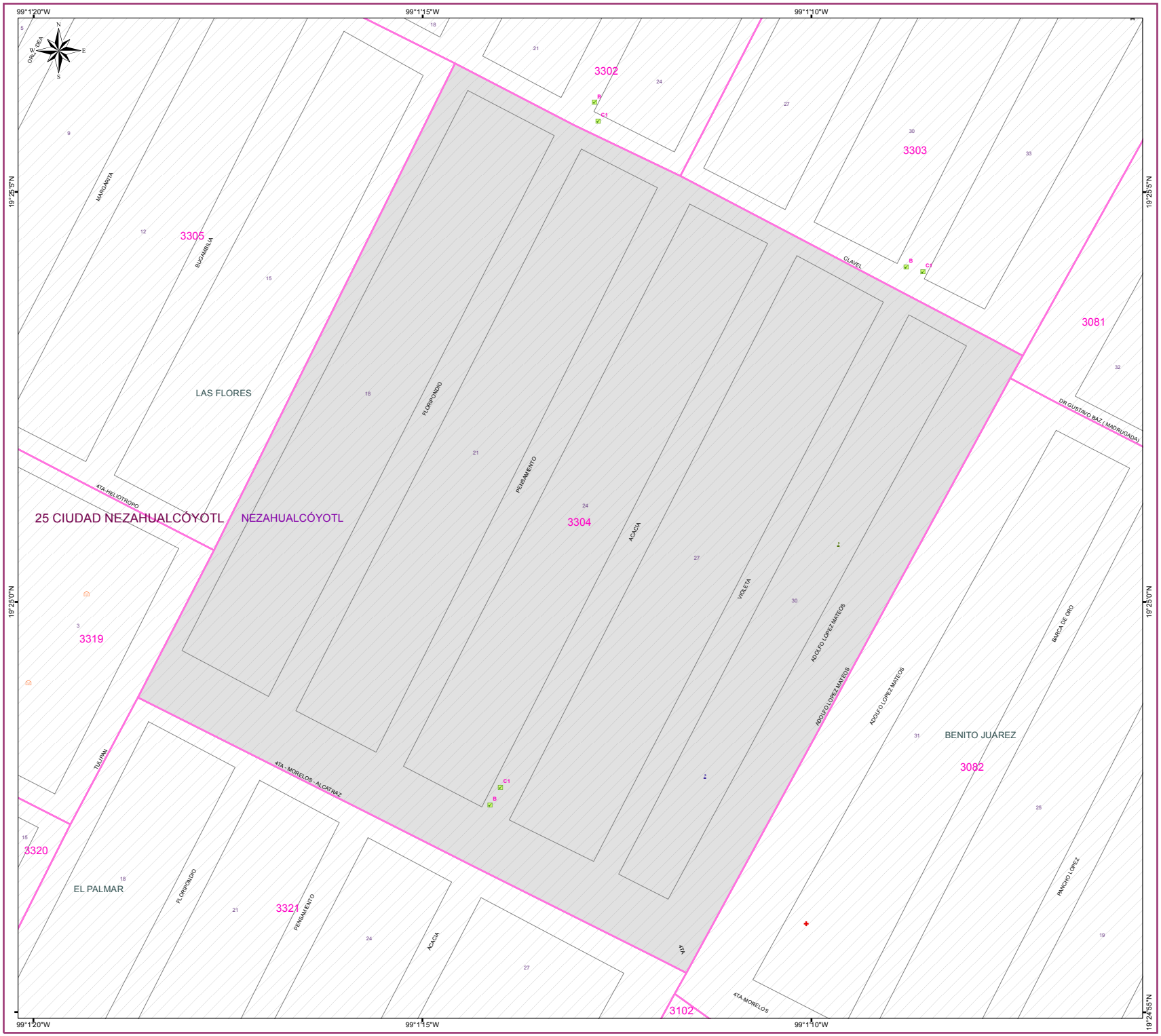

DIRECCIÓN DE ORGANIZACIÓN

SIMBOLOGÍA

ESTRUCTURA GEOELECTORAL Y CLAVES

- Límite estatal ..... MÉXICO
- Distrito Electoral Local 45
- Límite municipal ..... TOLUCA
- Sección electoral 6459
- Cabecera municipal
- Localidad ..... LOC
- Colonia ..... COL
- Manzana 999
- Casilla ..... B, C1, C2

*Casillas correspondientes al Proceso Electoral 2014 - 2015

VÍAS DE COMUNICACIÓN

- Vialidad ..... AVENIDA
- Autopista
- Pavimentada
- Terracería
- Brecha
- Vereda
- Línea de metro
- Ferrocarril
- Adoquín

INFRAESTRUCTURA

- Aeropuerto
- Central de autobús
- Centro comercial
- Centro cultural
- Centro recreativo
- Cementerio
- Escuela
  - Preprimaria
  - Primaria
  - Secundaria
  - Media Superior
  - Superior
  - Otras
- Hospital
- Iglesia
- Instalación bancaria
- Instalación deportiva
- Mercado
- Oficina gubernamental
- Oficina municipal
- Plaza o monumento
- Mancha urbana

RASGOS COMPLEMENTARIOS

- Río, arroyo o flujo de agua
- Cuerpo de agua o lago
- Pasto
- Puente

ESCALA GRÁFICA

0 0.0075 0.015 0.03 0.045 0.06

Kilómetros

Edición cartográfica del mes de enero de 2017,
con corte de información cartográfica al 23 de noviembre de 2016.
Registro Federal de Electores, INE.

Proyección: UTM Zona 14
Datum: WGS84

LOCALIZACIÓN

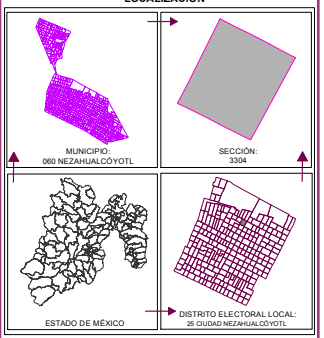

ELABORACIÓN

Departamento de Análisis y
Procesamiento de Información Territorial

Miguel Ángel García Escalante
Jaqueline Pérez Nova
Armando Ordoñez Arizmendi

SUPERVISIÓN

Subdirector de Documentación y Estadística Electoral
C.P. Antonio Sánchez Acosta

PLANO SECCIONAL INDIVIDUAL

SECCIÓN: 3305



IEEM Instituto Electoral del Estado de México | 4 de Junio 2017

DIRECCIÓN DE ORGANIZACIÓN

S I M B O L O G Í A

ESTRUCTURA GEOELECTORAL Y CLAVES

- Límite estatal ..... MÉXICO
- Distrito Electoral Local 45
- Límite municipal ..... TOLUCA
- Sección electoral 6459
- Cabecera municipal
- Localidad ..... LOC
- Colonia ..... COL
- Manzana 999
- Casilla ..... B, C1, C2

*Casillas correspondientes al Proceso Electoral 2014 - 2015

VÍAS DE COMUNICACIÓN

- Vialidad ..... AVENIDA
- Autopista
- Pavimentada
- Terracería
- Brecha
- Vereda
- Línea de metro
- Ferrocarril
- Adoquín

INFRAESTRUCTURA

- Aeropuerto
- Central de autobús
- Centro comercial
- Centro cultural
- Centro recreativo
- Cementerio
- Escuela
  - Preprimaria
  - Primaria
  - Secundaria
  - Media Superior
  - Superior
  - Otras
- Hospital
- Iglesia
- Instalación bancaria
- Instalación deportiva
- Mercado
- Oficina gubernamental
- Oficina municipal
- Plaza o monumento
- Mancha urbana

RASGOS COMPLEMENTARIOS

- Río, arroyo o flujo de agua
- Cuerpo de agua o lago
- Pasto
- Puente

ESCALA GRÁFICA

0 0.005 0.01 0.02 0.03 0.04

Kilómetros

Edición cartográfica del mes de enero de 2017,
con corte de información cartográfica al 23 de noviembre de 2016.
Registro Federal de Electores, INE.

Proyección: UTM Zona 14
Datum: WGS84

LOCALIZACIÓN

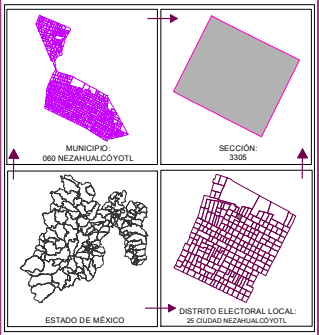

ELABORACIÓN

Departamento de Análisis y
Procesamiento de Información Territorial

Miguel Ángel García Escalante _____
Jaqueline Pérez Nova _____
Armando Ordoñez Arizmendi _____

SUPERVISIÓN

Subdirector de Documentación y Estadística Electoral
C.P. Antonio Sánchez Acosta _____

PLANO SECCIONAL INDIVIDUAL

SECCIÓN: 3306

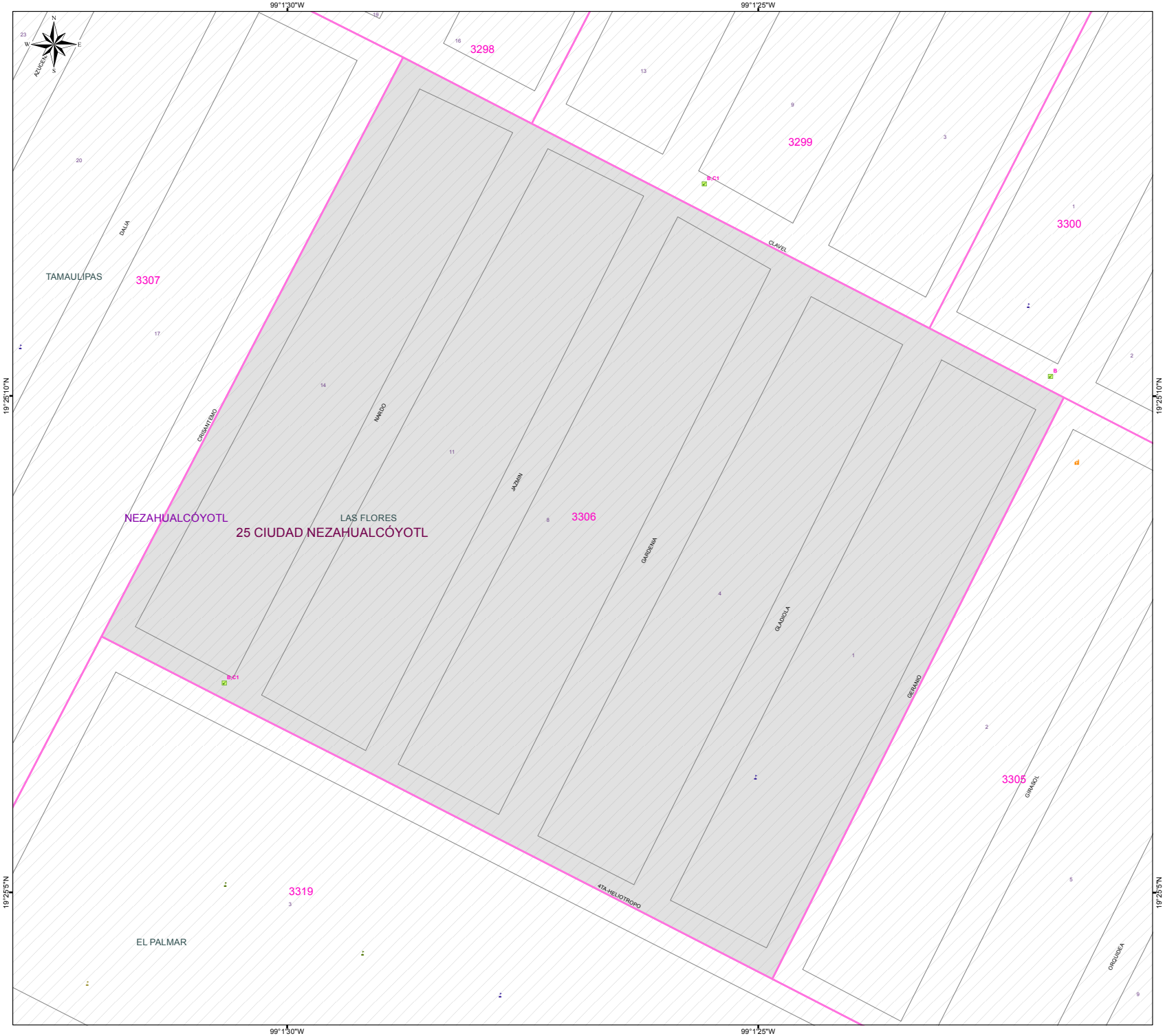

DIRECCIÓN DE ORGANIZACIÓN

S I M B O L O G Í A

ESTRUCTURA GEOELECTORAL Y CLAVES

- Límite estatal ..... MÉXICO
- Distrito Electoral Local 45
- Límite municipal ..... TOLUCA
- Sección electoral 6459
- Cabecera municipal
- Localidad ..... LOC
- Colonia ..... COL
- Manzana 999
- Casilla ..... B, C1, C2

*Casillas correspondientes al Proceso Electoral 2014 - 2015

VÍAS DE COMUNICACIÓN

- Vialidad ..... AVENIDA
- Autopista
- Pavimentada
- Terracería
- Brecha
- Vereda
- Línea de metro
- Ferrocarril
- Adoquín

INFRAESTRUCTURA

- Aeropuerto
- Central de autobús
- Centro comercial
- Centro cultural
- Centro recreativo
- Cementerio
- Escuela
  - Preprimaria
  - Primaria
  - Secundaria
  - Media Superior
  - Superior
  - Otras
- Hospital
- Iglesia
- Instalación bancaria
- Instalación deportiva
- Mercado
- Oficina gubernamental
- Oficina municipal
- Plaza o monumento
- Mancha urbana

RASGOS COMPLEMENTARIOS

- Río, arroyo o flujo de agua
- Cuerpo de agua o lago
- Pasto
- Puente

ESCALA GRÁFICA

0 0.005 0.01 0.02 0.03 0.04

Kilómetros

Edición cartográfica del mes de enero de 2017,
con corte de información cartográfica al 23 de noviembre de 2016.
Registro Federal de Electores, INE.

Proyección: UTM Zona 14
Datum: WGS84

LOCALIZACIÓN

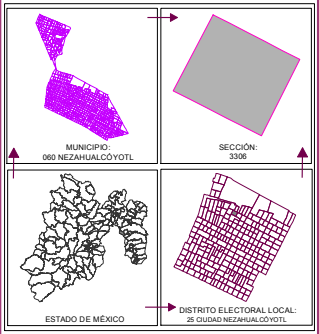

ELABORACIÓN

Departamento de Análisis y
Procesamiento de Información Territorial

Miguel Ángel García Escalante _____
Jaqueline Pérez Nova _____
Armando Ordoñez Arizmendi _____

SUPERVISIÓN

Subdirector de Documentación y Estadística Electoral
C.P. Antonio Sánchez Acosta _____

PLANO SECCIONAL INDIVIDUAL

SECCIÓN: 3307

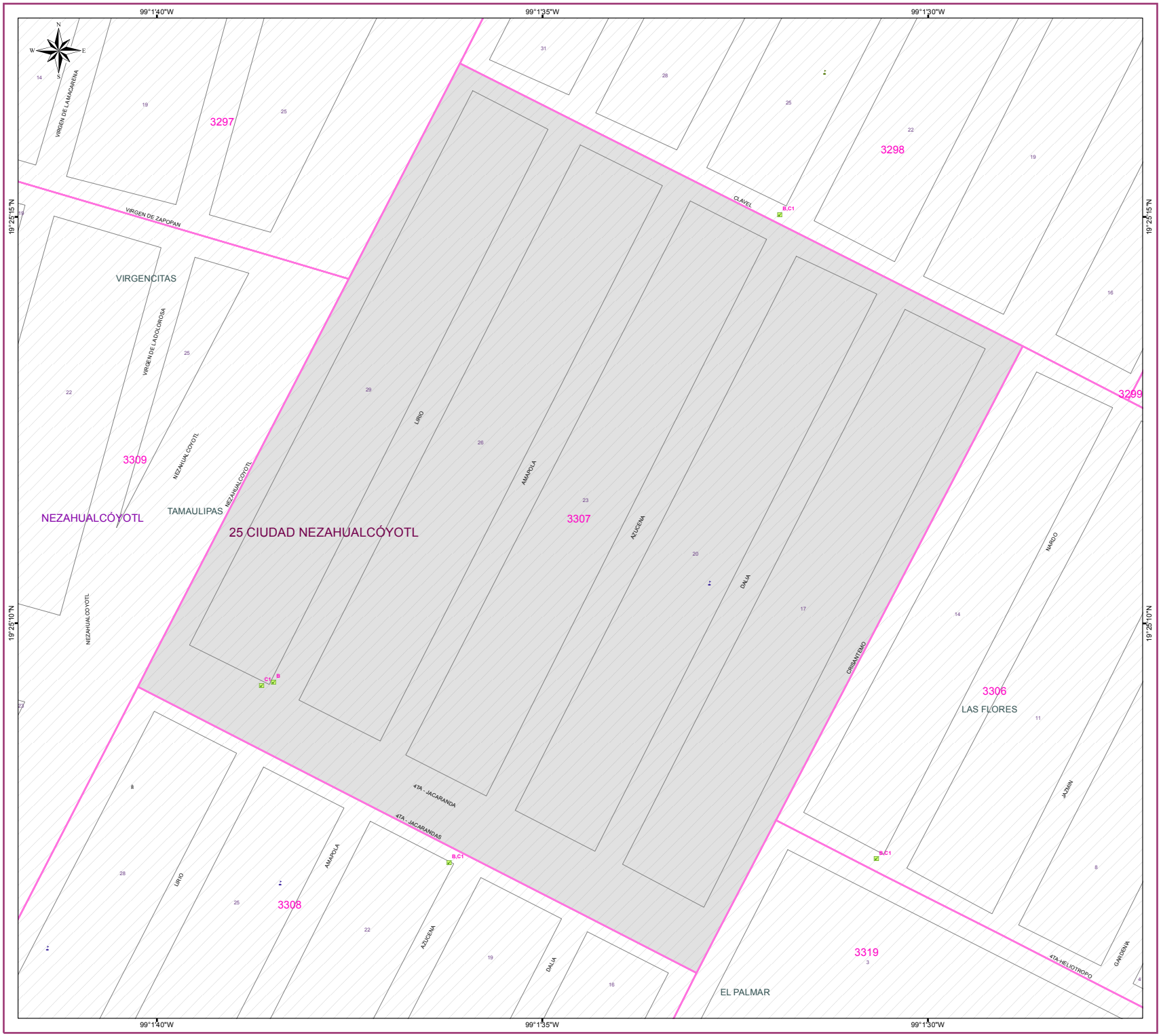

DIRECCIÓN DE ORGANIZACIÓN

SIMBOLOGÍA

ESTRUCTURA GEOELECTORAL Y CLAVES

- Límite estatal ..... MÉXICO
- Distrito Electoral Local 45
- Límite municipal ..... TOLUCA
- Sección electoral 6459
- Cabecera municipal
- Localidad ..... LOC
- Colonia ..... COL
- Manzana 999
- Casilla ..... B, C1, C2

*Casillas correspondientes al Proceso Electoral 2014 - 2015

VÍAS DE COMUNICACIÓN

- Vialidad ..... AVENIDA
- Autopista
- Pavimentada
- Terracería
- Brecha
- Vereda
- Línea de metro
- Ferrocarril
- Adoquín

INFRAESTRUCTURA

- Aeropuerto
- Central de autobús
- Centro comercial
- Centro cultural
- Centro recreativo
- Cementerio
- Escuela
  - Preprimaria
  - Primaria
  - Secundaria
  - Media Superior
  - Superior
  - Otras
- Hospital
- Iglesia
- Instalación bancaria
- Instalación deportiva
- Mercado
- Oficina gubernamental
- Oficina municipal
- Plaza o monumento
- Mancha urbana

RASGOS COMPLEMENTARIOS

- Río, arroyo o flujo de agua
- Cuerpo de agua o lago
- Pasto
- Puente

ESCALA GRÁFICA

0 0.0075 0.015 0.03 0.045 0.06

Kilómetros

Edición cartográfica del mes de enero de 2017,
con corte de información cartográfica al 23 de noviembre de 2016.
Registro Federal de Electores, INE.

Proyección: UTM Zona 14
Datum: WGS84

LOCALIZACIÓN

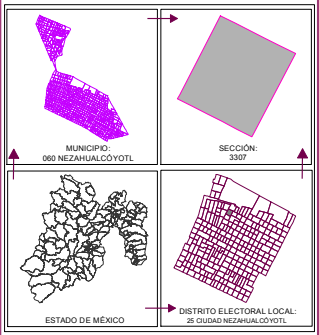

ELABORACIÓN

Departamento de Análisis y
Procesamiento de Información Territorial

Miguel Ángel García Escalante _____
Jaqueline Pérez Nova _____
Armando Ordoñez Arizmendi _____

SUPERVISIÓN

Subdirector de Documentación y Estadística Electoral
C.P. Antonio Sánchez Acosta _____

PLANO SECCIONAL INDIVIDUAL

SECCIÓN: 3308



DIRECCIÓN DE ORGANIZACIÓN

SIMBOLOGÍA

ESTRUCTURA GEOELECTORAL Y CLAVES

- Límite estatal ..... MÉXICO
- Distrito Electoral Local 45
- Límite municipal ..... TOLUCA
- Sección electoral 6459
- Cabecera municipal
- Localidad ..... LOC
- Colonia ..... COL
- Manzana 999
- Casilla ..... B, C1, C2

*Casillas correspondientes al Proceso Electoral 2014 - 2015

VÍAS DE COMUNICACIÓN

- Vialidad ..... AVENIDA
- Autopista
- Pavimentada
- Terracería
- Brecha
- Vereda
- Línea de metro
- Ferrocarril
- Adoquín

INFRAESTRUCTURA

- Aeropuerto
- Central de autobús
- Centro comercial
- Centro cultural
- Centro recreativo
- Cementerio
- Escuela
  - Preprimaria
  - Primaria
  - Secundaria
  - Media Superior
  - Superior
  - Otras
- Hospital
- Iglesia
- Instalación bancaria
- Instalación deportiva
- Mercado
- Oficina gubernamental
- Oficina municipal
- Plaza o monumento
- Mancha urbana

RASGOS COMPLEMENTARIOS

- Río, arroyo o flujo de agua
- Cuerpo de agua o lago
- Pasto
- Puente

ESCALA GRÁFICA

0 0.0075 0.015 0.03 0.045 0.06

Kilómetros

Edición cartográfica del mes de enero de 2017,
con corte de información cartográfica al 23 de noviembre de 2016.
Registro Federal de Electores, INE.

Proyección: UTM Zona 14
Datum: WGS84

LOCALIZACIÓN

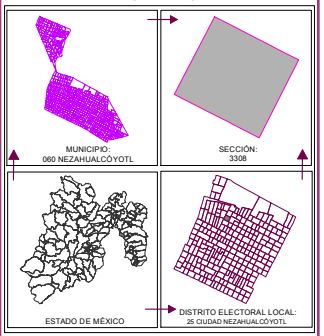

ELABORACIÓN

Departamento de Análisis y
Procesamiento de Información Territorial

Miguel Ángel García Escalante
Jaqueline Pérez Nova
Armando Ordoñez Arizmendi

SUPERVISIÓN

Subdirector de Documentación y Estadística Electoral
C.P. Antonio Sánchez Acosta

PLANO SECCIONAL INDIVIDUAL

SECCIÓN: 3309



IEEM — Instituto Electoral del Estado de México | 4 de Junio 2017

DIRECCIÓN DE ORGANIZACIÓN

S I M B O L O G Í A

ESTRUCTURA GEOELECTORAL Y CLAVES

- Límite estatal ..... MÉXICO
- Distrito Electoral Local 45
- Límite municipal ..... TOLUCA
- Sección electoral 6459
- Cabecera municipal
- Localidad ..... LOC
- Colonia ..... COL
- Manzana 999
- Casilla ..... B, C1, C2

*Casillas correspondientes al Proceso Electoral 2014 - 2015

VÍAS DE COMUNICACIÓN

- Vialidad ..... AVENIDA
- Autopista
- Pavimentada
- Terracería
- Brecha
- Vereda
- Línea de metro
- Ferrocarril
- Adoquín

INFRAESTRUCTURA

- Aeropuerto
- Central de autobús
- Centro comercial
- Centro cultural
- Centro recreativo
- Cementerio
- Escuela
  - Preprimaria
  - Primaria
  - Secundaria
  - Media Superior
  - Superior
  - Otras
- Hospital
- Iglesia
- Instalación bancaria
- Instalación deportiva
- Mercado
- Oficina gubernamental
- Oficina municipal
- Plaza o monumento
- Mancha urbana

RASGOS COMPLEMENTARIOS

- Río, arroyo o flujo de agua
- Cuerpo de agua o lago
- Pasto
- Puente

ESCALA GRÁFICA

0 0.01 0.02 0.04 0.06 0.08

Kilómetros

Edición cartográfica del mes de enero de 2017,
con corte de información cartográfica al 23 de noviembre de 2016.
Registro Federal de Electores, INE.

Proyección: UTM Zona 14
Datum: WGS84

LOCALIZACIÓN

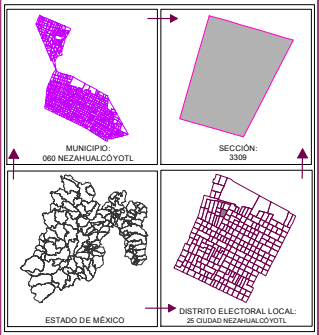

ELABORACIÓN

Departamento de Análisis y
Procesamiento de Información Territorial

Miguel Ángel García Escalante _____
Jaqueline Pérez Nova _____
Armando Ordoñez Arizmendi _____

SUPERVISIÓN

Subdirector de Documentación y Estadística Electoral
C.P. Antonio Sánchez Acosta _____

PLANO SECCIONAL INDIVIDUAL

SECCIÓN: 3310



DIRECCIÓN DE ORGANIZACIÓN

S I M B O L O G Í A

ESTRUCTURA GEOELECTORAL Y CLAVES

- Límite estatal ..... MÉXICO
- Distrito Electoral Local 45
- Límite municipal ..... TOLUCA
- Sección electoral 6459
- Cabecera municipal
- Localidad ..... LOC
- Colonia ..... COL
- Manzana 999
- Casilla ..... B, C1, C2

*Casillas correspondientes al Proceso Electoral 2014 - 2015

VÍAS DE COMUNICACIÓN

- Vialidad ..... AVENIDA
- Autopista
- Pavimentada
- Terracería
- Brecha
- Vereda
- Línea de metro
- Ferrocarril
- Adoquín

INFRAESTRUCTURA

- Aeropuerto
- Central de autobús
- Centro comercial
- Centro cultural
- Centro recreativo
- Cementerio
- Escuela
  - Preprimaria
  - Primaria
  - Secundaria
  - Media Superior
  - Superior
  - Otras
- Hospital
- Iglesia
- Instalación bancaria
- Instalación deportiva
- Mercado
- Oficina gubernamental
- Oficina municipal
- Plaza o monumento
- Mancha urbana

RASGOS COMPLEMENTARIOS

- Río, arroyo o flujo de agua
- Cuerpo de agua o lago
- Pasto
- Puente

ESCALA GRÁFICA

0 0.005 0.01 0.02 0.03 0.04

Kilómetros

Edición cartográfica del mes de enero de 2017,
con corte de información cartográfica al 23 de noviembre de 2016.
Registro Federal de Electores, INE.

Proyección: UTM Zona 14
Datum: WGS84

LOCALIZACIÓN

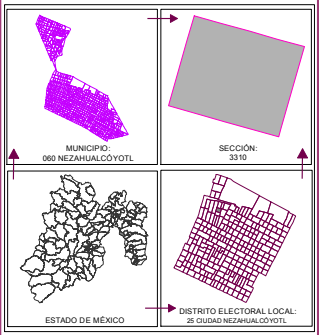

ELABORACIÓN

Departamento de Análisis y
Procesamiento de Información Territorial

Miguel Ángel García Escalante
Jaqueline Pérez Nova
Armando Ordoñez Arizmendi

SUPERVISIÓN

Subdirector de Documentación y Estadística Electoral
C.P. Antonio Sánchez Acosta

PLANO SECCIONAL INDIVIDUAL

SECCIÓN: 3311

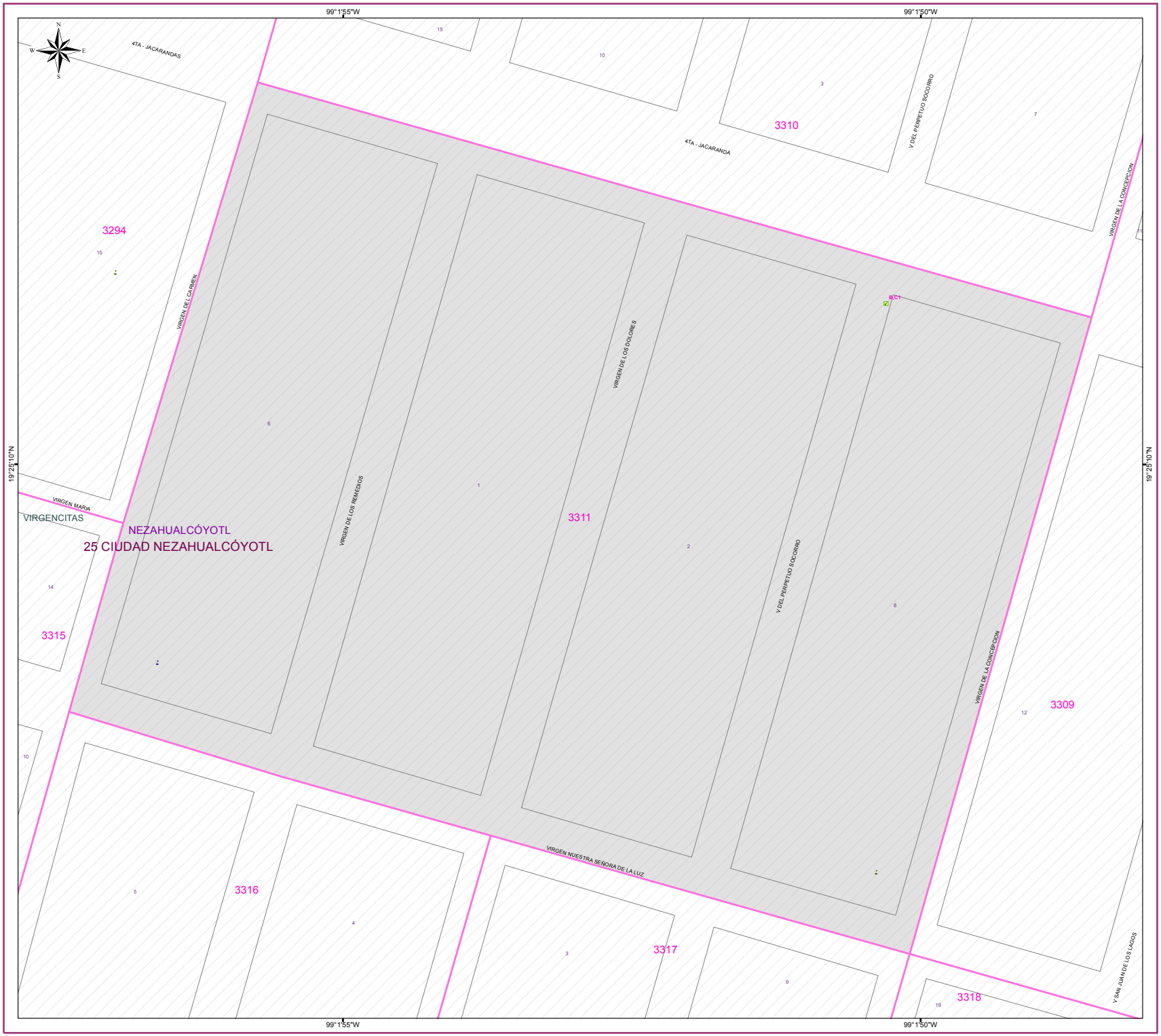

DIRECCIÓN DE ORGANIZACIÓN

S I M B O L O G Í A

ESTRUCTURA GEOELECTORAL Y CLAVES

- Límite estatal ..... MÉXICO
- Distrito Electoral Local 45
- Límite municipal ..... TOLUCA
- Sección electoral 6459
- Cabecera municipal
- Localidad ..... LOC
- Colonia ..... COL
- Manzana 999
- Casilla ..... B, C1, C2

*Casillas correspondientes al Proceso Electoral 2014 - 2015

VÍAS DE COMUNICACIÓN

- Vialidad ..... AVENIDA
- Autopista
- Pavimentada
- Terracería
- Brecha
- Vereda
- Línea de metro
- Ferrocarril
- Adoquín

INFRAESTRUCTURA

- Aeropuerto
- Central de autobús
- Centro comercial
- Centro cultural
- Centro recreativo
- Cementerio
- Escuela
  - Preprimaria
  - Primaria
  - Secundaria
  - Media Superior
  - Superior
  - Otras
- Hospital
- Iglesia
- Instalación bancaria
- Instalación deportiva
- Mercado
- Oficina gubernamental
- Oficina municipal
- Plaza o monumento
- Mancha urbana

RASGOS COMPLEMENTARIOS

- Río, arroyo o flujo de agua
- Cuerpo de agua o lago
- Pasto
- Puente

ESCALA GRÁFICA

0 0.005 0.01 0.02 0.03 0.04

Kilómetros

Edición cartográfica del mes de enero de 2017,
con corte de información cartográfica al 23 de noviembre de 2016.
Registro Federal de Electores, INE.

Proyección: UTM Zona 14
Datum: WGS84

LOCALIZACIÓN

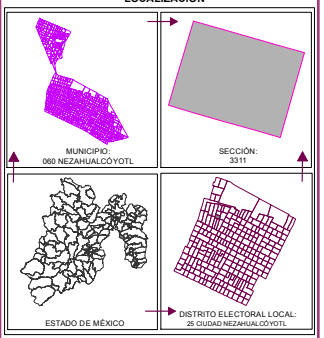

ELABORACIÓN

Departamento de Análisis y
Procesamiento de Información Territorial

Miguel Ángel García Escalante
Jaqueline Pérez Nova
Armando Ordoñez Arizmendi

SUPERVISIÓN

Subdirector de Documentación y Estadística Electoral
C.P. Antonio Sánchez Acosta

PLANO SECCIONAL INDIVIDUAL

SECCIÓN: 3312

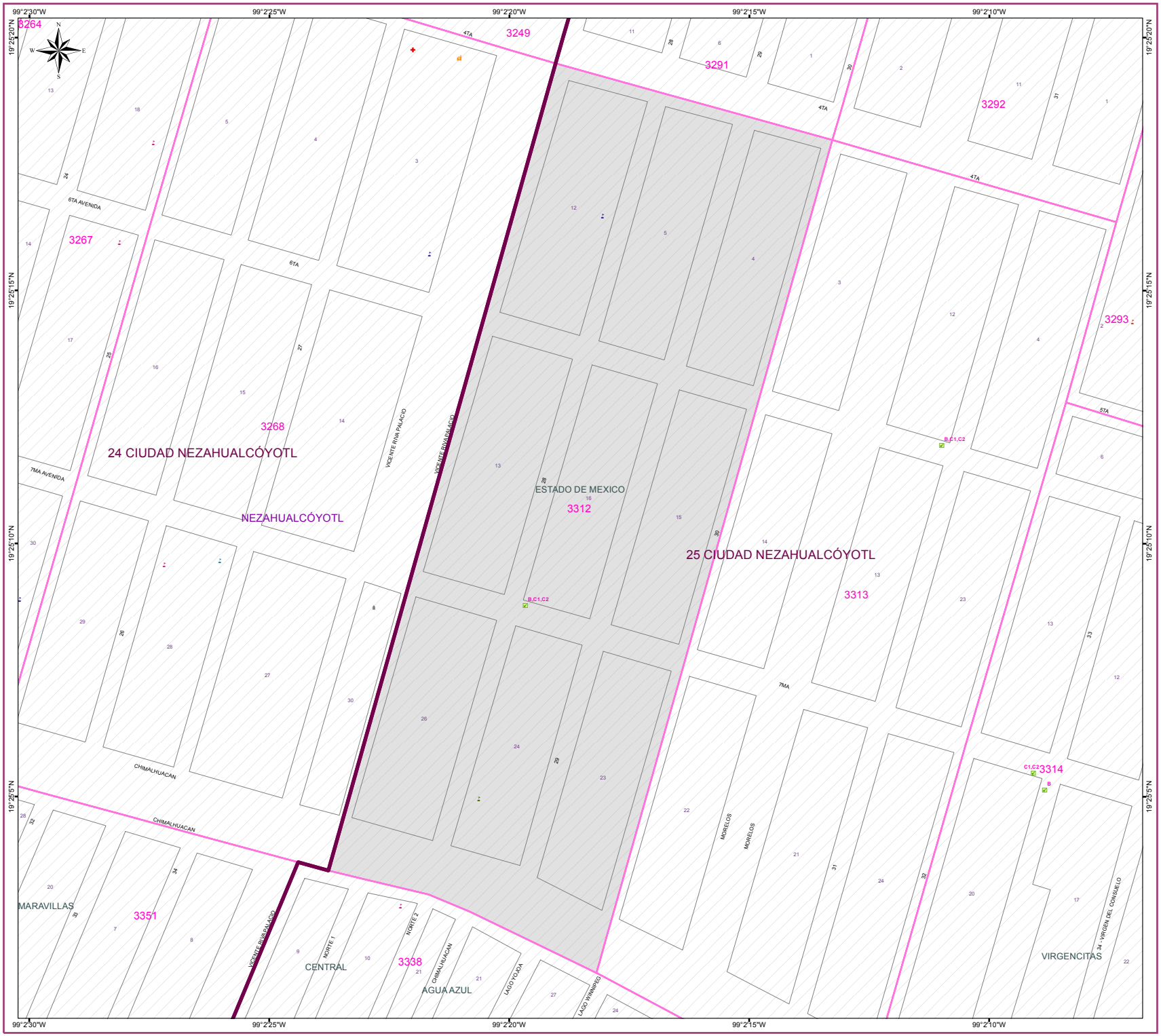

IEEM | 4 de Junio 2017

DIRECCIÓN DE ORGANIZACIÓN

S I M B O L O G Í A

ESTRUCTURA GEOELECTORAL Y CLAVES

- Límite estatal ..... MÉXICO
- Distrito Electoral Local 45
- Límite municipal ..... TOLUCA
- Sección electoral 6459
- Cabecera municipal
- Localidad ..... LOC
- Colonia ..... COL
- Manzana 999
- Casilla ..... B, C1, C2

*Casillas correspondientes al Proceso Electoral 2014 - 2015

VÍAS DE COMUNICACIÓN

- Vialidad ..... AVENIDA
- Autopista
- Pavimentada
- Terracería
- Brecha
- Vereda
- Línea de metro
- Ferrocarril
- Adoquín

INFRAESTRUCTURA

- Aeropuerto
- Central de autobús
- Centro comercial
- Centro cultural
- Centro recreativo
- Cementerio
- Escuela
  - Preprimaria
  - Primaria
  - Secundaria
  - Media Superior
  - Superior
  - Otras
- Hospital
- Iglesia
- Instalación bancaria
- Instalación deportiva
- Mercado
- Oficina gubernamental
- Oficina municipal
- Plaza o monumento
- Mancha urbana

RASGOS COMPLEMENTARIOS

- Río, arroyo o flujo de agua
- Cuerpo de agua o lago
- Pasto
- Puente

ESCALA GRÁFICA

0 0.0125 0.025 0.05 0.075 0.1

Kilómetros

Edición cartográfica del mes de enero de 2017,
con corte de información cartográfica al 23 de noviembre de 2016.
Registro Federal de Electores, INE.

Proyección: UTM Zona 14
Datum: WGS84

LOCALIZACIÓN

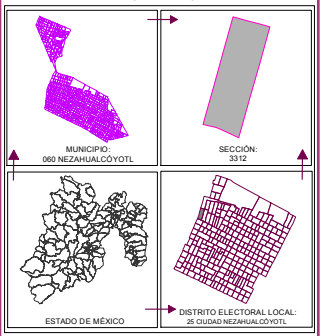

ELABORACIÓN

Departamento de Análisis y
Procesamiento de Información Territorial

Miguel Ángel García Escalante
Jaqueline Pérez Nova
Armando Ordoñez Arizmendi

SUPERVISIÓN

Subdirector de Documentación y Estadística Electoral
C.P. Antonio Sánchez Acosta

PLANO SECCIONAL INDIVIDUAL

SECCIÓN: 3313



IEEM Instituto Electoral del Estado de México | 4 de Junio 2017

DIRECCIÓN DE ORGANIZACIÓN

S I M B O L O G Í A

ESTRUCTURA GEOELECTORAL Y CLAVES

- Límite estatal ..... MÉXICO
- Distrito Electoral Local 45
- Límite municipal ..... TOLUCA
- Sección electoral 6459
- Cabecera municipal
- Localidad ..... LOC
- Colonia ..... COL
- Manzana 999
- Casilla ..... B, C1, C2

*Casillas correspondientes al Proceso Electoral 2014 - 2015

VÍAS DE COMUNICACIÓN

- Vialidad ..... AVENIDA
- Autopista
- Pavimentada
- Terracería
- Brecha
- Vereda
- Línea de metro
- Ferrocarril
- Adoquín

INFRAESTRUCTURA

- Aeropuerto
- Central de autobús
- Centro comercial
- Centro cultural
- Centro recreativo
- Cementerio
- Escuela
  - Preprimaria
  - Primaria
  - Secundaria
  - Media Superior
  - Superior
  - Otras
- Hospital
- Iglesia
- Instalación bancaria
- Instalación deportiva
- Mercado
- Oficina gubernamental
- Oficina municipal
- Plaza o monumento
- Mancha urbana

RASGOS COMPLEMENTARIOS

- Río, arroyo o flujo de agua
- Cuerpo de agua o lago
- Pasto
- Puente

ESCALA GRÁFICA

0 0.015 0.03 0.06 0.09 0.12

Kilómetros

Edición cartográfica del mes de enero de 2017,
con corte de información cartográfica al 23 de noviembre de 2016.
Registro Federal de Electores, INE.

Proyección: UTM Zona 14
Datum: WGS84

LOCALIZACIÓN

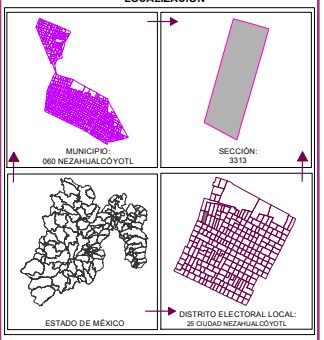

ELABORACIÓN

Departamento de Análisis y
Procesamiento de Información Territorial

Miguel Ángel García Escalante
Jaqueline Pérez Nova
Armando Ordoñez Arizmendi

SUPERVISIÓN

Subdirector de Documentación y Estadística Electoral
C.P. Antonio Sánchez Acosta

PLANO SECCIONAL INDIVIDUAL

SECCIÓN: 3314



IEEM Instituto Electoral del Estado de México | 4 de Junio 2017

DIRECCIÓN DE ORGANIZACIÓN

S I M B O L O G Í A

ESTRUCTURA GEOELECTORAL Y CLAVES

- Límite estatal ..... MÉXICO
- Distrito Electoral Local 45
- Límite municipal ..... TOLUCA
- Sección electoral 6459
- Cabecera municipal
- Localidad ..... LOC
- Colonia ..... COL
- Manzana 999
- Casilla ..... B, C1, C2

*Casillas correspondientes al Proceso Electoral 2014 - 2015

VÍAS DE COMUNICACIÓN

- Vialidad ..... AVENIDA
- Autopista
- Pavimentada
- Terracería
- Brecha
- Vereda
- Línea de metro
- Ferrocarril
- Adoquín

INFRAESTRUCTURA

- Aeropuerto
- Central de autobús
- Centro comercial
- Centro cultural
- Centro recreativo
- Cementerio
- Escuela
  - Preprimaria
  - Primaria
  - Secundaria
  - Media Superior
  - Superior
  - Otras
- Hospital
- Iglesia
- Instalación bancaria
- Instalación deportiva
- Mercado
- Oficina gubernamental
- Oficina municipal
- Plaza o monumento
- Mancha urbana

RASGOS COMPLEMENTARIOS

- Río, arroyo o flujo de agua
- Cuerpo de agua o lago
- Pasto
- Puente

ESCALA GRÁFICA

0 0.0125 0.025 0.05 0.075 0.1

Kilómetros

Edición cartográfica del mes de enero de 2017,
con corte de información cartográfica al 23 de noviembre de 2016.
Registro Federal de Electores, INE.

Proyección: UTM Zona 14
Datum: WGS84

LOCALIZACIÓN

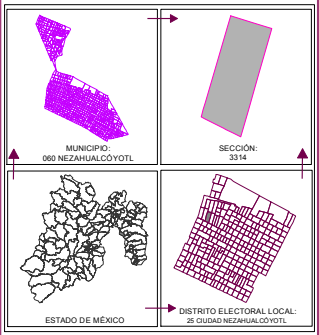

ELABORACIÓN

Departamento de Análisis y
Procesamiento de Información Territorial

Miguel Ángel García Escalante
Jaqueline Pérez Nova
Armando Ordoñez Arizmendi

SUPERVISIÓN

Subdirector de Documentación y Estadística Electoral
C.P. Antonio Sánchez Acosta

PLANO SECCIONAL INDIVIDUAL

SECCIÓN: 3315



IEEM Instituto Electoral del Estado de México | 4 de Junio 2017

DIRECCIÓN DE ORGANIZACIÓN

S I M B O L O G Í A

ESTRUCTURA GEOELECTORAL Y CLAVES

- Límite estatal ..... MÉXICO
- Distrito Electoral Local 45
- Límite municipal ..... TOLUCA
- Sección electoral 6459
- Cabecera municipal
- Localidad ..... LOC
- Colonia ..... COL
- Manzana 999
- Casilla ..... B, C1, C2

*Casillas correspondientes al Proceso Electoral 2014 - 2015

VÍAS DE COMUNICACIÓN

- Vialidad ..... AVENIDA
- Autopista
- Pavimentada
- Terracería
- Brecha
- Vereda
- Línea de metro
- Ferrocarril
- Adoquín

INFRAESTRUCTURA

- Aeropuerto
- Central de autobús
- Centro comercial
- Centro cultural
- Centro recreativo
- Cementerio
- Escuela
  - Preprimaria
  - Primaria
  - Secundaria
  - Media Superior
  - Superior
  - Otras
- Hospital
- Iglesia
- Instalación bancaria
- Instalación deportiva
- Mercado
- Oficina gubernamental
- Oficina municipal
- Plaza o monumento
- Mancha urbana

RASGOS COMPLEMENTARIOS

- Río, arroyo o flujo de agua
- Cuerpo de agua o lago
- Pasto
- Puente

ESCALA GRÁFICA

0 0.0125 0.025 0.05 0.075 0.1

Kilómetros

Edición cartográfica del mes de enero de 2017,
con corte de información cartográfica al 23 de noviembre de 2016.
Registro Federal de Electores, INE.

Proyección: UTM Zona 14
Datum: WGS84

LOCALIZACIÓN

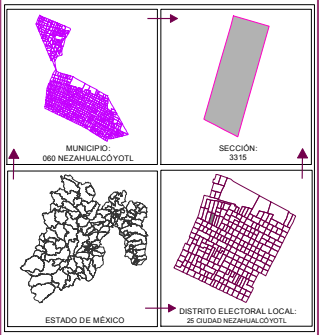

ELABORACIÓN

Departamento de Análisis y
Procesamiento de Información Territorial

Miguel Ángel García Escalante
Jaqueline Pérez Nova
Armando Ordoñez Arizmendi

SUPERVISIÓN

Subdirector de Documentación y Estadística Electoral
C.P. Antonio Sánchez Acosta

PLANO SECCIONAL INDIVIDUAL

SECCIÓN: 3316



IEEM Instituto Electoral del Estado de México | 4 de Junio 2017

DIRECCIÓN DE ORGANIZACIÓN

S I M B O L O G Í A

ESTRUCTURA GEOELECTORAL Y CLAVES

- Límite estatal ..... MÉXICO
- Distrito Electoral Local 45
- Límite municipal ..... TOLUCA
- Sección electoral 6459
- Cabecera municipal
- Localidad ..... LOC
- Colonia ..... COL
- Manzana 999
- Casilla ..... B, C1, C2

*Casillas correspondientes al Proceso Electoral 2014 - 2015

VÍAS DE COMUNICACIÓN

- Vialidad ..... AVENIDA
- Autopista
- Pavimentada
- Terracería
- Brecha
- Vereda
- Línea de metro
- Ferrocarril
- Adoquín

INFRAESTRUCTURA

- Aeropuerto
- Central de autobús
- Centro comercial
- Centro cultural
- Centro recreativo
- Cementerio
- Escuela
  - Preprimaria
  - Primaria
  - Secundaria
  - Media Superior
  - Superior
  - Otras
- Hospital
- Iglesia
- Instalación bancaria
- Instalación deportiva
- Mercado
- Oficina gubernamental
- Oficina municipal
- Plaza o monumento
- Mancha urbana

RASGOS COMPLEMENTARIOS

- Río, arroyo o flujo de agua
- Cuerpo de agua o lago
- Pasto
- Puente

ESCALA GRÁFICA

0 0.0125 0.025 0.05 0.075 0.1

Kilómetros

Edición cartográfica del mes de enero de 2017,
con corte de información cartográfica al 23 de noviembre de 2016.
Registro Federal de Electores, INE.

Proyección: UTM Zona 14
Datum: WGS84

LOCALIZACIÓN

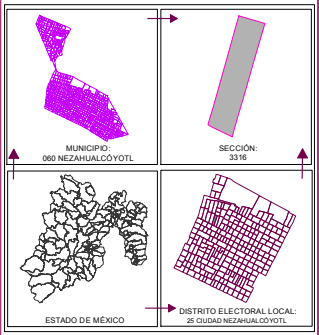

ELABORACIÓN

Departamento de Análisis y
Procesamiento de Información Territorial

Miguel Ángel García Escalante _____
Jaqueline Pérez Nova _____
Armando Ordoñez Arizmendi _____

SUPERVISIÓN

Subdirector de Documentación y Estadística Electoral
C.P. Antonio Sánchez Acosta _____

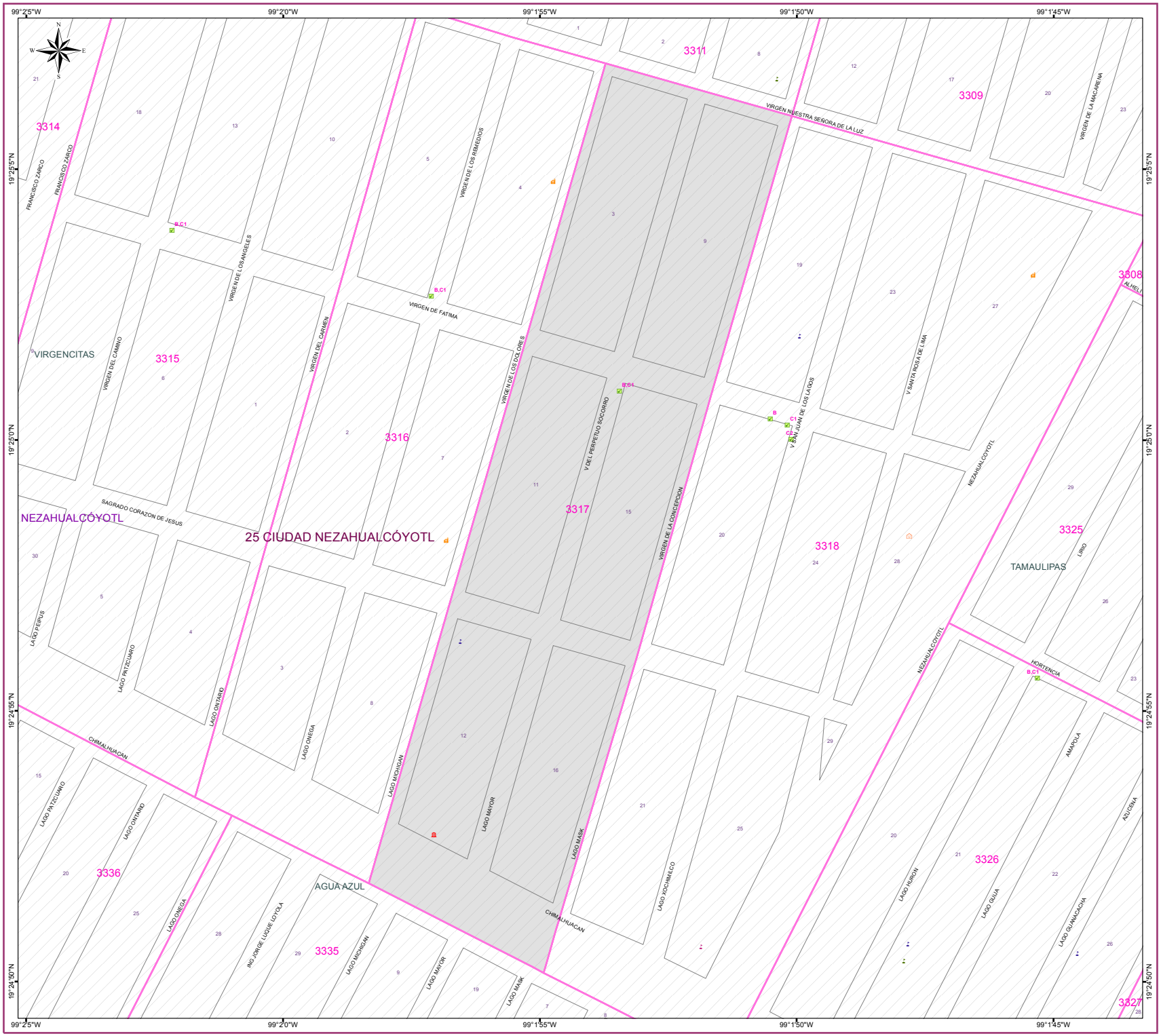

DIRECCIÓN DE ORGANIZACIÓN

S I M B O L O G Í A

ESTRUCTURA GEOELECTORAL Y CLAVES

- Límite estatal ..... MÉXICO
- Distrito Electoral Local 45
- Límite municipal ..... TOLUCA
- Sección electoral 6459
- Cabecera municipal
- Localidad ..... LOC
- Colonia ..... COL
- Manzana 999
- Casilla ..... B, C1, C2

*Casillas correspondientes al Proceso Electoral 2014 - 2015

VÍAS DE COMUNICACIÓN

- Vialidad ..... AVENIDA
- Autopista
- Pavimentada
- Terracería
- Brecha
- Vereda
- Línea de metro
- Ferrocarril
- Adoquín

INFRAESTRUCTURA

- Aeropuerto
- Central de autobús
- Centro comercial
- Centro cultural
- Centro recreativo
- Cementerio
- Escuela
  - Preprimaria
  - Primaria
  - Secundaria
  - Media Superior
  - Superior
  - Otras
- Hospital
- Iglesia
- Instalación bancaria
- Instalación deportiva
- Mercado
- Oficina gubernamental
- Oficina municipal
- Plaza o monumento
- Mancha urbana

RASGOS COMPLEMENTARIOS

- Río, arroyo o flujo de agua
- Cuerpo de agua o lago
- Pasto
- Puente

ESCALA GRÁFICA

0 0.0125 0.025 0.05 0.075 0.1

Kilómetros

Edición cartográfica del mes de enero de 2017,
con corte de información cartográfica al 23 de noviembre de 2016.
Registro Federal de Electores, INE.

Proyección: UTM Zona 14
Datum: WGS84

LOCALIZACIÓN

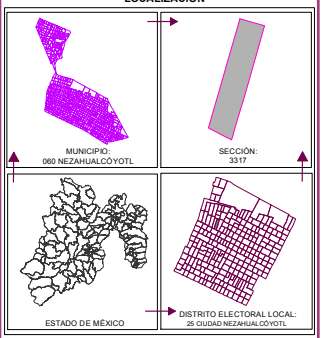

ELABORACIÓN
Departamento de Análisis y
Procesamiento de Información Territorial
Miguel Ángel García Escalante
Jaqueline Pérez Nova
Armando Ordoñez Arizmendi

SUPERVISIÓN
Subdirector de Documentación y Estadística Electoral
C.P. Antonio Sánchez Acosta

PLANO SECCIONAL INDIVIDUAL

SECCIÓN: 3318



IEEM Instituto Electoral del Estado de México | 4 de Junio 2017

DIRECCIÓN DE ORGANIZACIÓN

S I M B O L O G Í A

ESTRUCTURA GEOELECTORAL Y CLAVES

- Límite estatal ..... MÉXICO
- Distrito Electoral Local 45
- Límite municipal ..... TOLUCA
- Sección electoral 6459
- Cabecera municipal
- Localidad ..... LOC
- Colonia ..... COL
- Manzana 999
- Casilla ..... B, C1, C2

*Casillas correspondientes al Proceso Electoral 2014 - 2015

VÍAS DE COMUNICACIÓN

- Vialidad ..... AVENIDA
- Autopista
- Pavimentada
- Terracería
- Brecha
- Vereda
- Línea de metro
- Ferrocarril
- Adoquín

INFRAESTRUCTURA

- Aeropuerto
- Central de autobús
- Centro comercial
- Centro cultural
- Centro recreativo
- Cementerio
- Escuela
  - Preprimaria
  - Primaria
  - Secundaria
  - Media Superior
  - Superior
  - Otras
- Hospital
- Iglesia
- Instalación bancaria
- Instalación deportiva
- Mercado
- Oficina gubernamental
- Oficina municipal
- Plaza o monumento
- Mancha urbana

RASGOS COMPLEMENTARIOS

- Río, arroyo o flujo de agua
- Cuerpo de agua o lago
- Pasto
- Puente

ESCALA GRÁFICA

0 0.0125 0.025 0.05 0.075 0.1

Kilómetros

Edición cartográfica del mes de enero de 2017,
con corte de información cartográfica al 23 de noviembre de 2016.
Registro Federal de Electores, INE.

Proyección: UTM Zona 14
Datum: WGS84

LOCALIZACIÓN

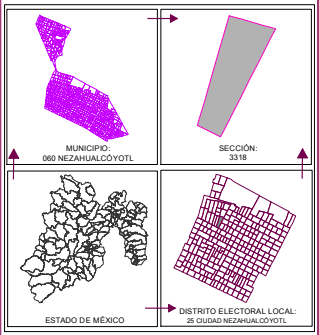

ELABORACIÓN

Departamento de Análisis y
Procesamiento de Información Territorial

Miguel Ángel García Escalante
Jaqueline Pérez Nova
Armando Ordoñez Arizmendi

SUPERVISIÓN

Subdirector de Documentación y Estadística Electoral
C.P. Antonio Sánchez Acosta

PLANO SECCIONAL INDIVIDUAL

SECCIÓN: 3319

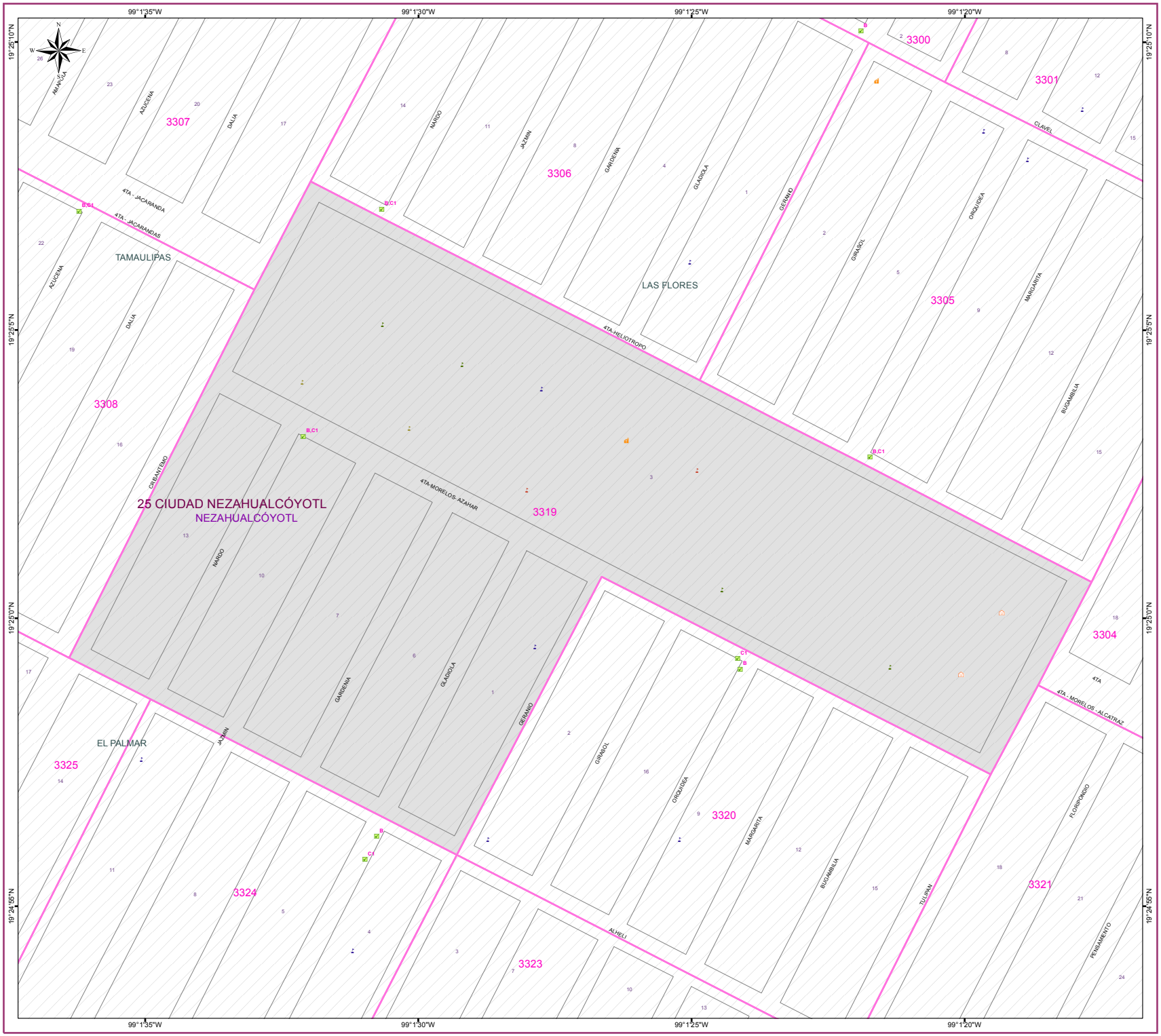

DIRECCIÓN DE ORGANIZACIÓN

SIMBOLOGÍA

ESTRUCTURA GEOELECTORAL Y CLAVES

- Límite estatal ..... MÉXICO
- Distrito Electoral Local 45
- Límite municipal ..... TOLUCA
- Sección electoral 6459
- Cabecera municipal
- Localidad ..... LOC
- Colonia ..... COL
- Manzana 999
- Casilla ..... B, C1, C2

*Casillas correspondientes al Proceso Electoral 2014 - 2015

VÍAS DE COMUNICACIÓN

- Vialidad ..... AVENIDA
- Autopista
- Pavimentada
- Terracería
- Brecha
- Vereda
- Línea de metro
- Ferrocarril
- Adoquín

INFRAESTRUCTURA

- Aeropuerto
- Central de autobús
- Centro comercial
- Centro cultural
- Centro recreativo
- Cementerio
- Escuela
  - Preprimaria
  - Primaria
  - Secundaria
  - Media Superior
  - Superior
  - Otras
- Hospital
- Iglesia
- Instalación bancaria
- Instalación deportiva
- Mercado
- Oficina gubernamental
- Oficina municipal
- Plaza o monumento
- Mancha urbana

RASGOS COMPLEMENTARIOS

- Río, arroyo o flujo de agua
- Cuerpo de agua o lago
- Pasto
- Puente

ESCALA GRÁFICA

0 0.0125 0.025 0.05 0.075 0.1

Kilómetros

Edición cartográfica del mes de enero de 2017,
con corte de información cartográfica al 23 de noviembre de 2016.
Registro Federal de Electores, INE.

Proyección: UTM Zona 14
Datum: WGS84

LOCALIZACIÓN

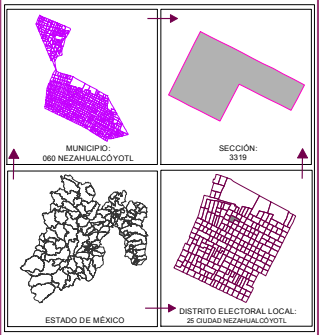

ELABORACIÓN

Departamento de Análisis y
Procesamiento de Información Territorial

Miguel Ángel García Escalante
Jaqueline Pérez Nova
Armando Ordoñez Arizmendi

SUPERVISIÓN

Subdirector de Documentación y Estadística Electoral
C.P. Antonio Sánchez Acosta

PLANO SECCIONAL INDIVIDUAL

SECCIÓN: 3320

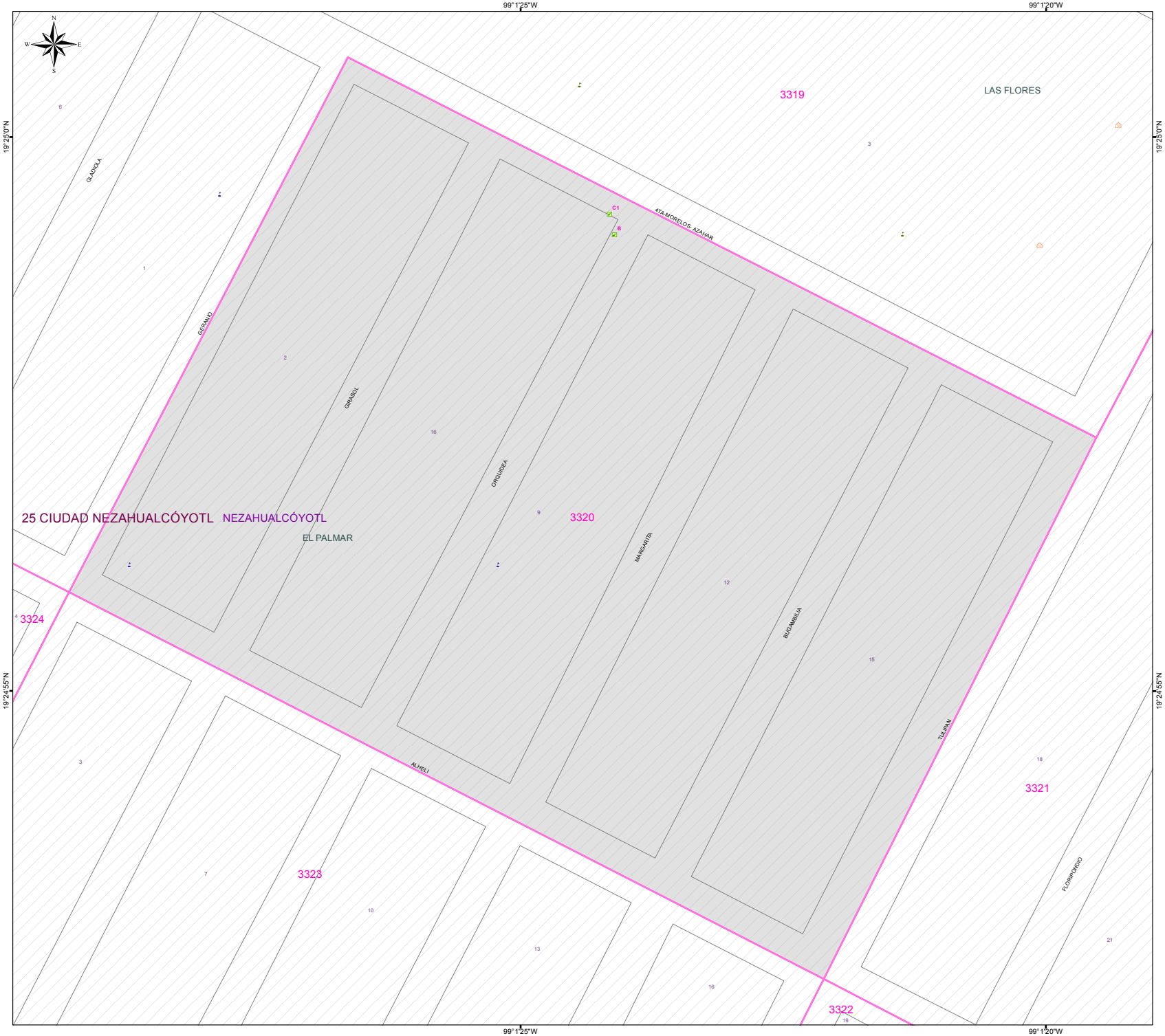

DIRECCIÓN DE ORGANIZACIÓN

SIMBOLOGÍA

ESTRUCTURA GEOELECTORAL Y CLAVES

- Límite estatal ..... MÉXICO
- Distrito Electoral Local 45
- Límite municipal ..... TOLUCA
- Sección electoral 6459
- Cabecera municipal
- Localidad ..... LOC
- Colonia ..... COL
- Manzana 999
- Casilla ..... B, C1, C2

*Casillas correspondientes al Proceso Electoral 2014 - 2015

VÍAS DE COMUNICACIÓN

- Vialidad ..... AVENIDA
- Autopista
- Pavimentada
- Terracería
- Brecha
- Vereda
- Línea de metro
- Ferrocarril
- Adoquín

INFRAESTRUCTURA

- Aeropuerto
- Central de autobús
- Centro comercial
- Centro cultural
- Centro recreativo
- Cementerio
- Escuela
  - Preprimaria
  - Primaria
  - Secundaria
  - Media Superior
  - Superior
  - Otras
- Hospital
- Iglesia
- Instalación bancaria
- Instalación deportiva
- Mercado
- Oficina gubernamental
- Oficina municipal
- Plaza o monumento
- Mancha urbana

RASGOS COMPLEMENTARIOS

- Río, arroyo o flujo de agua
- Cuerpo de agua o lago
- Pasto
- Puente

ESCALA GRÁFICA

0 0.005 0.01 0.02 0.03 0.04

Kilómetros

Edición cartográfica del mes de enero de 2017,
con corte de información cartográfica al 23 de noviembre de 2016.
Registro Federal de Electores, INE.

Proyección: UTM Zona 14
Datum: WGS84

LOCALIZACIÓN

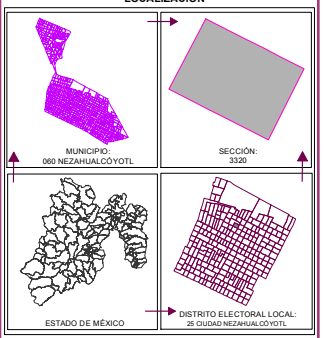

ELABORACIÓN

Departamento de Análisis y
Procesamiento de Información Territorial

Miguel Ángel García Escalante _____
Jaqueline Pérez Nova _____
Armando Ordoñez Arizmendi _____

SUPERVISIÓN

Subdirector de Documentación y Estadística Electoral
C.P. Antonio Sánchez Acosta _____

PLANO SECCIONAL INDIVIDUAL

SECCIÓN: 3321



DIRECCIÓN DE ORGANIZACIÓN

S I M B O L O G Í A

ESTRUCTURA GEOELECTORAL Y CLAVES

- Límite estatal ..... MÉXICO
- Distrito Electoral Local 45
- Límite municipal ..... TOLUCA
- Sección electoral 6459
- Cabecera municipal
- Localidad ..... LOC
- Colonia ..... COL
- Manzana 999
- Casilla ..... B, C1, C2

*Casillas correspondientes al Proceso Electoral 2014 - 2015

VÍAS DE COMUNICACIÓN

- Vialidad ..... AVENIDA
- Autopista
- Pavimentada
- Terracería
- Brecha
- Vereda
- Línea de metro
- Ferrocarril
- Adoquín

INFRAESTRUCTURA

- Aeropuerto
- Central de autobús
- Centro comercial
- Centro cultural
- Centro recreativo
- Cementerio
- Escuela
  - Preprimaria
  - Primaria
  - Secundaria
  - Media Superior
  - Superior
  - Otras
- Hospital
- Iglesia
- Instalación bancaria
- Instalación deportiva
- Mercado
- Oficina gubernamental
- Oficina municipal
- Plaza o monumento
- Mancha urbana

RASGOS COMPLEMENTARIOS

- Río, arroyo o flujo de agua
- Cuerpo de agua o lago
- Pasto
- Puente

ESCALA GRÁFICA

0 0.0075 0.015 0.03 0.045 0.06

Kilómetros

Edición cartográfica del mes de enero de 2017,
con corte de información cartográfica al 23 de noviembre de 2016.
Registro Federal de Electores, INE.

Proyección: UTM Zona 14
Datum: WGS84

LOCALIZACIÓN

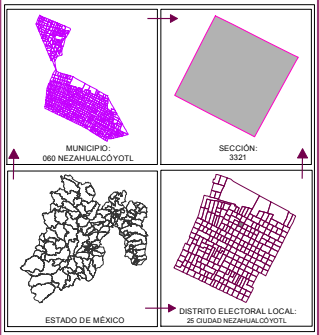

ELABORACIÓN

Departamento de Análisis y
Procesamiento de Información Territorial

Miguel Ángel García Escalante _____
Jaqueline Pérez Nova _____
Armando Ordoñez Arizmendi _____

SUPERVISIÓN

Subdirector de Documentación y Estadística Electoral
C.P. Antonio Sánchez Acosta _____

PLANO SECCIONAL INDIVIDUAL

SECCIÓN: 3322



DIRECCIÓN DE ORGANIZACIÓN

SIMBOLOGÍA

ESTRUCTURA GEOELECTORAL Y CLAVES

- Límite estatal ..... MÉXICO
- Distrito Electoral Local 45
- Límite municipal ..... TOLUCA
- Sección electoral 6459
- Cabecera municipal
- Localidad ..... LOC
- Colonia ..... COL
- Manzana 999
- Casilla ..... B, C1, C2

*Casillas correspondientes al Proceso Electoral 2014 - 2015

VÍAS DE COMUNICACIÓN

- Vialidad ..... AVENIDA
- Autopista
- Pavimentada
- Terracería
- Brecha
- Vereda
- Línea de metro
- Ferrocarril
- Adoquín

INFRAESTRUCTURA

- Aeropuerto
- Central de autobús
- Centro comercial
- Centro cultural
- Centro recreativo
- Cementerio
- Escuela
  - Preprimaria
  - Primaria
  - Secundaria
  - Media Superior
  - Superior
  - Otras
- Hospital
- Iglesia
- Instalación bancaria
- Instalación deportiva
- Mercado
- Oficina gubernamental
- Oficina municipal
- Plaza o monumento
- Mancha urbana

RASGOS COMPLEMENTARIOS

- Río, arroyo o flujo de agua
- Cuerpo de agua o lago
- Pasto
- Puente

ESCALA GRÁFICA

0 0.0075 0.015 0.03 0.045 0.06

Kilómetros

Edición cartográfica del mes de enero de 2017,
con corte de información cartográfica al 23 de noviembre de 2016.
Registro Federal de Electores, INE.

Proyección: UTM Zona 14
Datum: WGS84

LOCALIZACIÓN

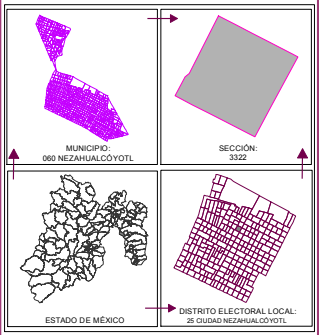

ELABORACIÓN

Departamento de Análisis y
Procesamiento de Información Territorial

Miguel Ángel García Escalante
Jaqueline Pérez Nova
Armando Ordoñez Arizmendi

SUPERVISIÓN

Subdirector de Documentación y Estadística Electoral
C.P. Antonio Sánchez Acosta

PLANO SECCIONAL INDIVIDUAL

SECCIÓN: 3323



DIRECCIÓN DE ORGANIZACIÓN

S I M B O L O G Í A

ESTRUCTURA GEOELECTORAL Y CLAVES

- Límite estatal ..... MÉXICO
- Distrito Electoral Local 45
- Límite municipal ..... TOLUCA
- Sección electoral 6459
- Cabecera municipal
- Localidad ..... LOC
- Colonia ..... COL
- Manzana 999
- Casilla ..... B, C1, C2

*Casillas correspondientes al Proceso Electoral 2014 - 2015

VÍAS DE COMUNICACIÓN

- Vialidad ..... AVENIDA
- Autopista
- Pavimentada
- Terracería
- Brecha
- Vereda
- Línea de metro
- Ferrocarril
- Adoquín

INFRAESTRUCTURA

- Aeropuerto
- Central de autobús
- Centro comercial
- Centro cultural
- Centro recreativo
- Cementerio
- Escuela
  - Preprimaria
  - Primaria
  - Secundaria
  - Media Superior
  - Superior
  - Otras
- Hospital
- Iglesia
- Instalación bancaria
- Instalación deportiva
- Mercado
- Oficina gubernamental
- Oficina municipal
- Plaza o monumento
- Mancha urbana

RASGOS COMPLEMENTARIOS

- Río, arroyo o flujo de agua
- Cuerpo de agua o lago
- Pasto
- Puente

ESCALA GRÁFICA

0 0.0075 0.015 0.03 0.045 0.06

Kilómetros

Edición cartográfica del mes de enero de 2017,
con corte de información cartográfica al 23 de noviembre de 2016.
Registro Federal de Electores, INE.

Proyección: UTM Zona 14
Datum: WGS84

LOCALIZACIÓN

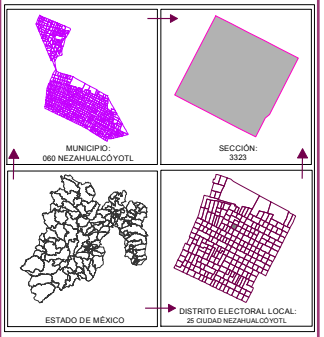

ELABORACIÓN

Departamento de Análisis y
Procesamiento de Información Territorial

Miguel Ángel García Escalante
Jaqueline Pérez Nova
Armando Ordoñez Arizmendi

SUPERVISIÓN

Subdirector de Documentación y Estadística Electoral
C.P. Antonio Sánchez Acosta

PLANO SECCIONAL INDIVIDUAL

SECCIÓN: 3324

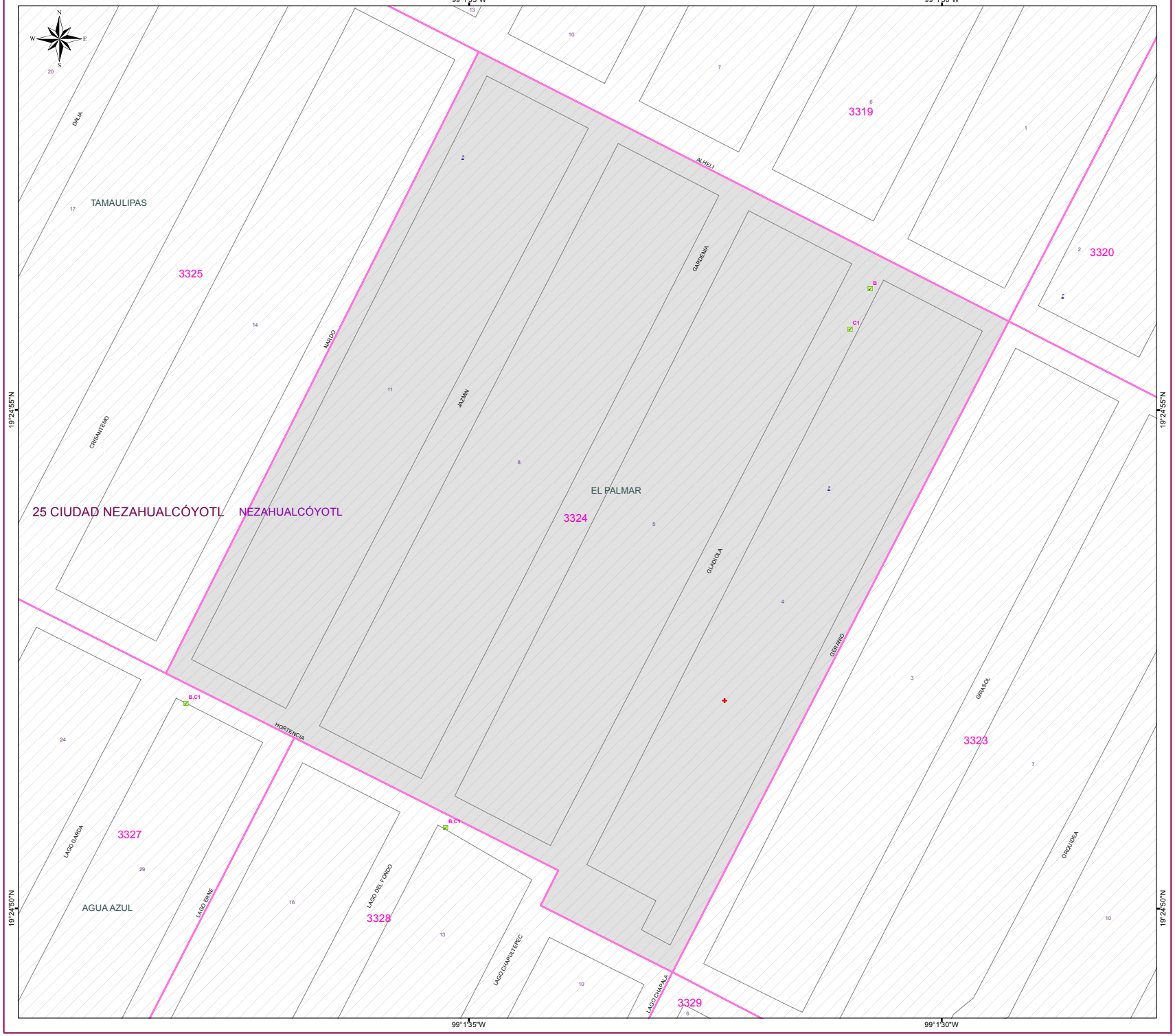

IEEM Instituto Electoral del Estado de México | 4 de Junio 2017

DIRECCIÓN DE ORGANIZACIÓN

S I M B O L O G Í A

ESTRUCTURA GEOELECTORAL Y CLAVES

- Límite estatal ..... MÉXICO
- Distrito Electoral Local 45
- Límite municipal ..... TOLUCA
- Sección electoral 6459
- Cabecera municipal
- Localidad ..... LOC
- Colonia ..... COL
- Manzana 999
- Casilla ..... B, C1, C2

*Casillas correspondientes al Proceso Electoral 2014 - 2015

VÍAS DE COMUNICACIÓN

- Vialidad ..... AVENIDA
- Autopista
- Pavimentada
- Terracería
- Brecha
- Vereda
- Línea de metro
- Ferrocarril
- Adoquín

INFRAESTRUCTURA

- Aeropuerto
- Central de autobús
- Centro comercial
- Centro cultural
- Centro recreativo
- Cementerio
- Escuela
  - Preprimaria
  - Primaria
  - Secundaria
  - Media Superior
  - Superior
  - Otras
- Hospital
- Iglesia
- Instalación bancaria
- Instalación deportiva
- Mercado
- Oficina gubernamental
- Oficina municipal
- Plaza o monumento
- Mancha urbana

RASGOS COMPLEMENTARIOS

- Río, arroyo o flujo de agua
- Cuerpo de agua o lago
- Pasto
- Puente

ESCALA GRÁFICA

0 0.005 0.01 0.02 0.03 0.04

Kilómetros

Edición cartográfica del mes de enero de 2017,
con corte de información cartográfica al 23 de noviembre de 2016.
Registro Federal de Electores, INE.

Proyección: UTM Zona 14
Datum: WGS84

LOCALIZACIÓN

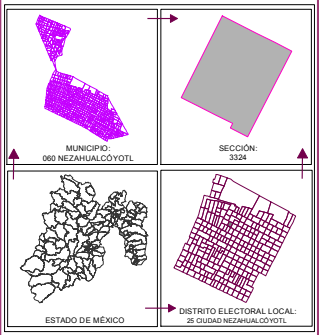

ELABORACIÓN

Departamento de Análisis y
Procesamiento de Información Territorial

Miguel Ángel García Escalante _____
Jaqueline Pérez Nova _____
Armando Ordoñez Arizmendi _____

SUPERVISIÓN

Subdirector de Documentación y Estadística Electoral
C.P. Antonio Sánchez Acosta _____

PLANO SECCIONAL INDIVIDUAL

SECCIÓN: 3325

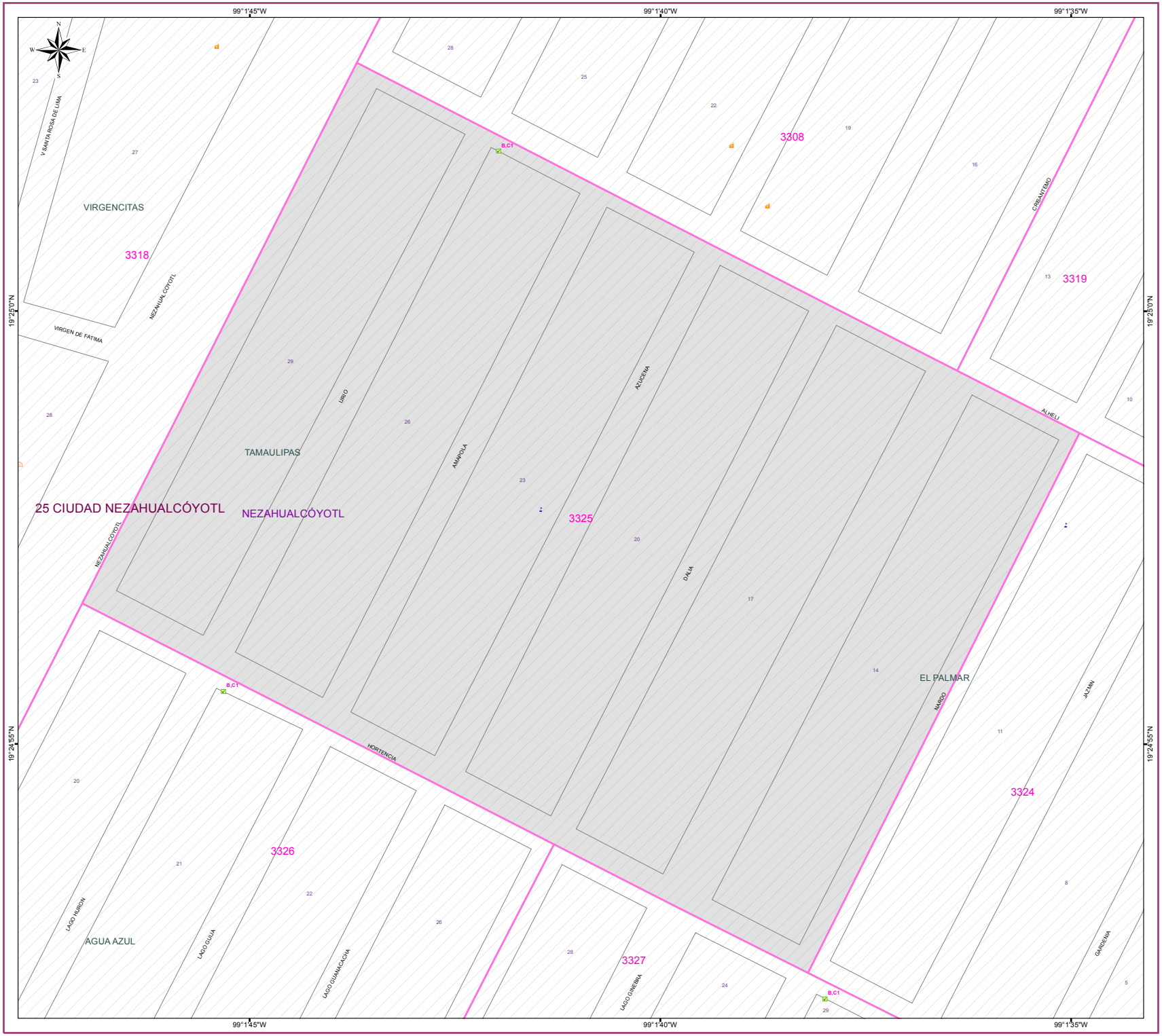

DIRECCIÓN DE ORGANIZACIÓN

S I M B O L O G Í A

ESTRUCTURA GEOELECTORAL Y CLAVES

- Límite estatal ..... MÉXICO
- Distrito Electoral Local 45
- Límite municipal ..... TOLUCA
- Sección electoral 6459
- Cabecera municipal
- Localidad ..... LOC
- Colonia ..... COL
- Manzana 999
- Casilla ..... B, C1, C2

*Casillas correspondientes al Proceso Electoral 2014 - 2015

VÍAS DE COMUNICACIÓN

- Vialidad ..... AVENIDA
- Autopista
- Pavimentada
- Terracería
- Brecha
- Vereda
- Línea de metro
- Ferrocarril
- Adoquín

INFRAESTRUCTURA

- Aeropuerto
- Central de autobús
- Centro comercial
- Centro cultural
- Centro recreativo
- Cementerio
- Escuela
  - Preprimaria
  - Primaria
  - Secundaria
  - Media Superior
  - Superior
  - Otras
- Hospital
- Iglesia
- Instalación bancaria
- Instalación deportiva
- Mercado
- Oficina gubernamental
- Oficina municipal
- Plaza o monumento
- Mancha urbana

RASGOS COMPLEMENTARIOS

- Río, arroyo o flujo de agua
- Cuerpo de agua o lago
- Pasto
- Puente

ESCALA GRÁFICA

0 0.0075 0.015 0.03 0.045 0.06

Kilómetros

Edición cartográfica del mes de enero de 2017,
con corte de información cartográfica al 23 de noviembre de 2016.
Registro Federal de Electores, INE.

Proyección: UTM Zona 14
Datum: WGS84

LOCALIZACIÓN

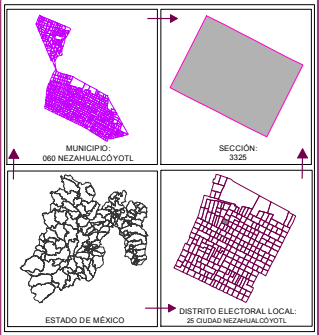

ELABORACIÓN

Departamento de Análisis y
Procesamiento de Información Territorial

Miguel Ángel García Escalante
Jaqueline Pérez Nova
Armando Ordoñez Arizmendi

SUPERVISIÓN

Subdirector de Documentación y Estadística Electoral
C.P. Antonio Sánchez Acosta

PLANO SECCIONAL INDIVIDUAL

SECCIÓN: 3326



DIRECCIÓN DE ORGANIZACIÓN

SIMBOLOGÍA

ESTRUCTURA GEOELECTORAL Y CLAVES

- Límite estatal ..... MÉXICO
- Distrito Electoral Local 45
- Límite municipal ..... TOLUCA
- Sección electoral 6459
- Cabecera municipal
- Localidad ..... LOC
- Colonia ..... COL
- Manzana 999
- Casilla ..... B, C1, C2

*Casillas correspondientes al Proceso Electoral 2014 - 2015

VÍAS DE COMUNICACIÓN

- Vialidad ..... AVENIDA
- Autopista
- Pavimentada
- Terracería
- Brecha
- Vereda
- Línea de metro
- Ferrocarril
- Adoquín

INFRAESTRUCTURA

- Aeropuerto
- Central de autobús
- Centro comercial
- Centro cultural
- Centro recreativo
- Cementerio
- Escuela
  - Preprimaria
  - Primaria
  - Secundaria
  - Media Superior
  - Superior
  - Otras
- Hospital
- Iglesia
- Instalación bancaria
- Instalación deportiva
- Mercado
- Oficina gubernamental
- Oficina municipal
- Plaza o monumento
- Mancha urbana

RASGOS COMPLEMENTARIOS

- Río, arroyo o flujo de agua
- Cuerpo de agua o lago
- Pasto
- Puente

ESCALA GRÁFICA

0 0.0075 0.015 0.03 0.045 0.06

Kilómetros

Edición cartográfica del mes de enero de 2017,
con corte de información cartográfica al 23 de noviembre de 2016.
Registro Federal de Electores, INE.

Proyección: UTM Zona 14
Datum: WGS84

LOCALIZACIÓN

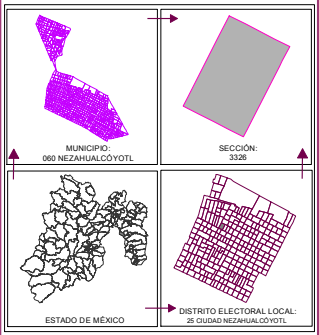

ELABORACIÓN

Departamento de Análisis y
Procesamiento de Información Territorial

Miguel Ángel García Escalante
Jaqueline Pérez Nova
Armando Ordoñez Arizmendi

SUPERVISIÓN

Subdirector de Documentación y Estadística Electoral
C.P. Antonio Sánchez Acosta

PLANO SECCIONAL INDIVIDUAL

SECCIÓN: 3327



DIRECCIÓN DE ORGANIZACIÓN

SIMBOLOGÍA

ESTRUCTURA GEOELECTORAL Y CLAVES

- Límite estatal ..... MÉXICO
- Distrito Electoral Local 45
- Límite municipal ..... TOLUCA
- Sección electoral 6459
- Cabecera municipal
- Localidad ..... LOC
- Colonia ..... COL
- Manzana 999
- Casilla ..... B, C1, C2

*Casillas correspondientes al Proceso Electoral 2014 - 2015

VÍAS DE COMUNICACIÓN

- Vialidad ..... AVENIDA
- Autopista
- Pavimentada
- Terracería
- Brecha
- Vereda
- Línea de metro
- Ferrocarril
- Adoquín

INFRAESTRUCTURA

- Aeropuerto
- Central de autobús
- Centro comercial
- Centro cultural
- Centro recreativo
- Cementerio
- Escuela
  - Preprimaria
  - Primaria
  - Secundaria
  - Media Superior
  - Superior
  - Otras
- Hospital
- Iglesia
- Instalación bancaria
- Instalación deportiva
- Mercado
- Oficina gubernamental
- Oficina municipal
- Plaza o monumento
- Mancha urbana

RASGOS COMPLEMENTARIOS

- Río, arroyo o flujo de agua
- Cuerpo de agua o lago
- Pasto
- Puente

ESCALA GRÁFICA

0 0.0075 0.015 0.03 0.045 0.06

Kilómetros

Edición cartográfica del mes de enero de 2017,
con corte de información cartográfica al 23 de noviembre de 2016.
Registro Federal de Electores, INE.

Proyección: UTM Zona 14
Datum: WGS84

LOCALIZACIÓN

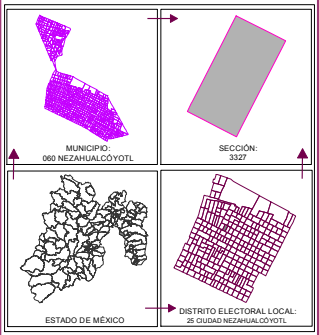

ELABORACIÓN

Departamento de Análisis y
Procesamiento de Información Territorial

Miguel Ángel García Escalante _____
Jaqueline Pérez Nova _____
Armando Ordoñez Arizmendi _____

SUPERVISIÓN

Subdirector de Documentación y Estadística Electoral
C.P. Antonio Sánchez Acosta _____

PLANO SECCIONAL INDIVIDUAL

SECCIÓN: 3328

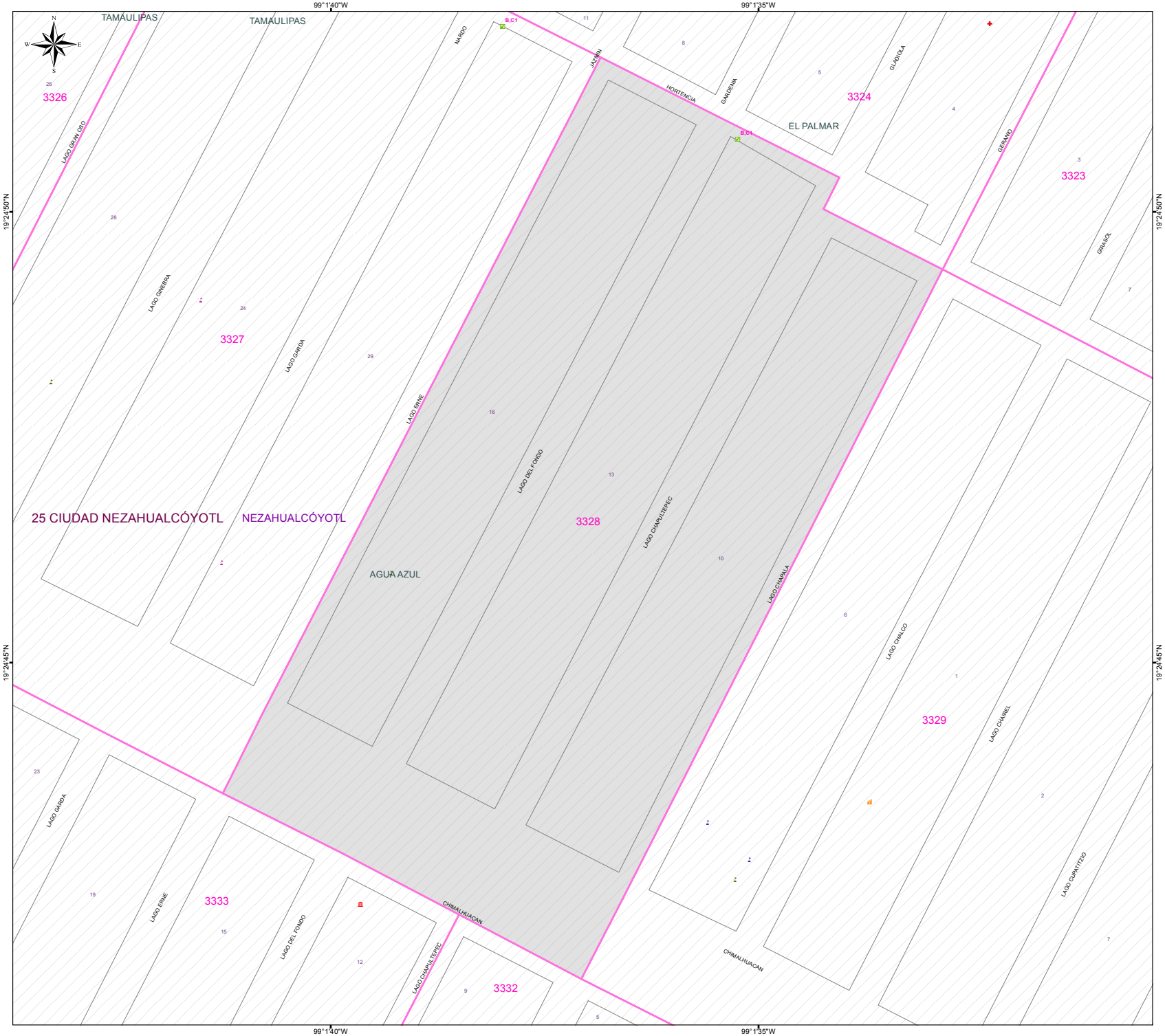

DIRECCIÓN DE ORGANIZACIÓN

S I M B O L O G Í A

ESTRUCTURA GEOELECTORAL Y CLAVES

- Límite estatal ..... MÉXICO
- Distrito Electoral Local 45
- Límite municipal ..... TOLUCA
- Sección electoral 6459
- Cabecera municipal
- Localidad ..... LOC
- Colonia ..... COL
- Manzana 999
- Casilla ..... B, C1, C2

*Casillas correspondientes al Proceso Electoral 2014 - 2015

VÍAS DE COMUNICACIÓN

- Vialidad ..... AVENIDA
- Autopista
- Pavimentada
- Terracería
- Brecha
- Vereda
- Línea de metro
- Ferrocarril
- Adoquín

INFRAESTRUCTURA

- Aeropuerto
- Central de autobús
- Centro comercial
- Centro cultural
- Centro recreativo
- Cementerio
- Escuela
  - Preprimaria
  - Primaria
  - Secundaria
  - Media Superior
  - Superior
  - Otras
- Hospital
- Iglesia
- Instalación bancaria
- Instalación deportiva
- Mercado
- Oficina gubernamental
- Oficina municipal
- Plaza o monumento
- Mancha urbana

RASGOS COMPLEMENTARIOS

- Río, arroyo o flujo de agua
- Cuerpo de agua o lago
- Pasto
- Puente

ESCALA GRÁFICA

0 0.0075 0.015 0.03 0.045 0.06

Kilómetros

Edición cartográfica del mes de enero de 2017,
con corte de información cartográfica al 23 de noviembre de 2016.
Registro Federal de Electores, INE.

Proyección: UTM Zona 14
Datum: WGS84

LOCALIZACIÓN

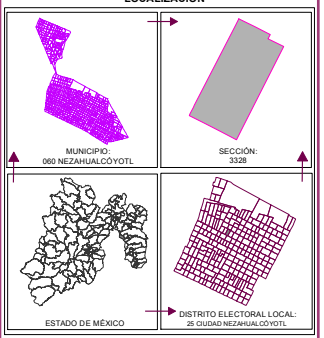

ELABORACIÓN

Departamento de Análisis y
Procesamiento de Información Territorial

Miguel Ángel García Escalante
Jaqueline Pérez Nova
Armando Ordoñez Arizmendi

SUPERVISIÓN

Subdirector de Documentación y Estadística Electoral
C.P. Antonio Sánchez Acosta

PLANO SECCIONAL INDIVIDUAL

SECCIÓN: 3329



DIRECCIÓN DE ORGANIZACIÓN

SIMBOLOGÍA

ESTRUCTURA GEOELECTORAL Y CLAVES

- Límite estatal ..... MÉXICO
- Distrito Electoral Local 45
- Límite municipal ..... TOLUCA
- Sección electoral 6459
- Cabecera municipal
- Localidad ..... LOC
- Colonia ..... COL
- Manzana 999
- Casilla ..... B, C1, C2

*Casillas correspondientes al Proceso Electoral 2014 - 2015

VÍAS DE COMUNICACIÓN

- Vialidad ..... AVENIDA
- Autopista
- Pavimentada
- Terracería
- Brecha
- Vereda
- Línea de metro
- Ferrocarril
- Adoquín

INFRAESTRUCTURA

- Aeropuerto
- Central de autobús
- Centro comercial
- Centro cultural
- Centro recreativo
- Cementerio
- Escuela
  - Preprimaria
  - Primaria
  - Secundaria
  - Media Superior
  - Superior
  - Otras
- Hospital
- Iglesia
- Instalación bancaria
- Instalación deportiva
- Mercado
- Oficina gubernamental
- Oficina municipal
- Plaza o monumento
- Mancha urbana

RASGOS COMPLEMENTARIOS

- Río, arroyo o flujo de agua
- Cuerpo de agua o lago
- Pasto
- Puente

ESCALA GRÁFICA

0 0.0075 0.015 0.03 0.045 0.06

Kilómetros

Edición cartográfica del mes de enero de 2017,
con corte de información cartográfica al 23 de noviembre de 2016.
Registro Federal de Electores, INE.

Proyección: UTM Zona 14
Datum: WGS84

LOCALIZACIÓN

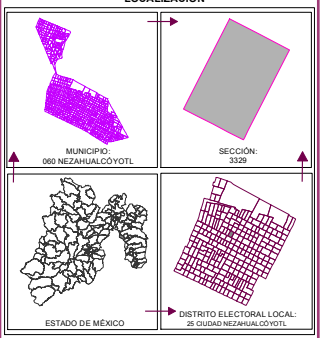

ELABORACIÓN

Departamento de Análisis y
Procesamiento de Información Territorial

Miguel Ángel García Escalante
Jaqueline Pérez Nova
Armando Ordoñez Arizmendi

SUPERVISIÓN

Subdirector de Documentación y Estadística Electoral
C.P. Antonio Sánchez Acosta

PLANO SECCIONAL INDIVIDUAL

SECCIÓN: 3330



DIRECCIÓN DE ORGANIZACIÓN

S I M B O L O G Í A

ESTRUCTURA GEOELECTORAL Y CLAVES

- Límite estatal ..... MÉXICO
- Distrito Electoral Local 45
- Límite municipal ..... TOLUCA
- Sección electoral 6459
- Cabecera municipal
- Localidad ..... LOC
- Colonia ..... COL
- Manzana 999
- Casilla ..... B, C1, C2

*Casillas correspondientes al Proceso Electoral 2014 - 2015

VÍAS DE COMUNICACIÓN

- Vialidad ..... AVENIDA
- Autopista
- Pavimentada
- Terracería
- Brecha
- Vereda
- Línea de metro
- Ferrocarril
- Adoquín

INFRAESTRUCTURA

- Aeropuerto
- Central de autobús
- Centro comercial
- Centro cultural
- Centro recreativo
- Cementerio
- Escuela
  - Preprimaria
  - Primaria
  - Secundaria
  - Media Superior
  - Superior
  - Otras
- Hospital
- Iglesia
- Instalación bancaria
- Instalación deportiva
- Mercado
- Oficina gubernamental
- Oficina municipal
- Plaza o monumento
- Mancha urbana

RASGOS COMPLEMENTARIOS

- Río, arroyo o flujo de agua
- Cuerpo de agua o lago
- Pasto
- Puente

ESCALA GRÁFICA

0 0.0075 0.015 0.03 0.045 0.06

Kilómetros

Edición cartográfica del mes de enero de 2017,
con corte de información cartográfica al 23 de noviembre de 2016.
Registro Federal de Electores, INE.

Proyección: UTM Zona 14
Datum: WGS84

LOCALIZACIÓN

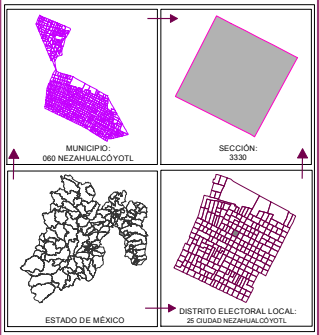

ELABORACIÓN

Departamento de Análisis y
Procesamiento de Información Territorial

Miguel Ángel García Escalante _____
Jaqueline Pérez Nova _____
Armando Ordoñez Arizmendi _____

SUPERVISIÓN

Subdirector de Documentación y Estadística Electoral
C.P. Antonio Sánchez Acosta _____

PLANO SECCIONAL INDIVIDUAL

SECCIÓN: 3331



IEEM | 4 de Junio 2017

DIRECCIÓN DE ORGANIZACIÓN

S I M B O L O G Í A

ESTRUCTURA GEOELECTORAL Y CLAVES

- Límite estatal ..... MÉXICO
- Distrito Electoral Local 45
- Límite municipal ..... TOLUCA
- Sección electoral 6459
- Cabecera municipal
- Localidad ..... LOC
- Colonia ..... COL
- Manzana 999
- Casilla ..... B, C1, C2

*Casillas correspondientes al Proceso Electoral 2014 - 2015

VÍAS DE COMUNICACIÓN

- Vialidad ..... AVENIDA
- Autopista
- Pavimentada
- Terracería
- Brecha
- Vereda
- Línea de metro
- Ferrocarril
- Adoquín

INFRAESTRUCTURA

- Aeropuerto
- Central de autobús
- Centro comercial
- Centro cultural
- Centro recreativo
- Cementerio
- Escuela
  - Preprimaria
  - Primaria
  - Secundaria
  - Media Superior
  - Superior
  - Otras
- Hospital
- Iglesia
- Instalación bancaria
- Instalación deportiva
- Mercado
- Oficina gubernamental
- Oficina municipal
- Plaza o monumento
- Mancha urbana

RASGOS COMPLEMENTARIOS

- Río, arroyo o flujo de agua
- Cuerpo de agua o lago
- Pasto
- Puente

ESCALA GRÁFICA

0 0.0075 0.015 0.03 0.045 0.06

Kilómetros

Edición cartográfica del mes de enero de 2017,
con corte de información cartográfica al 23 de noviembre de 2016.
Registro Federal de Electores, INE.

Proyección: UTM Zona 14
Datum: WGS84

LOCALIZACIÓN

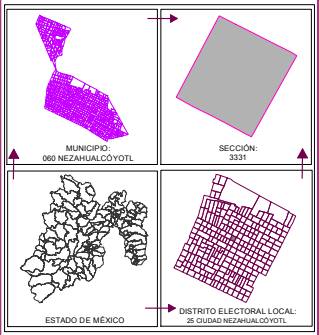

ELABORACIÓN

Departamento de Análisis y
Procesamiento de Información Territorial

Miguel Ángel García Escalante _____
Jaqueline Pérez Nova _____
Armando Ordoñez Arizmendi _____

SUPERVISIÓN

Subdirector de Documentación y Estadística Electoral
C.P. Antonio Sánchez Acosta _____

PLANO SECCIONAL INDIVIDUAL

SECCIÓN: 3332



IEEM — Instituto Electoral del Estado de México | 1 de Junio 2017

DIRECCIÓN DE ORGANIZACIÓN

S I M B O L O G Í A

ESTRUCTURA GEOELECTORAL Y CLAVES

- Límite estatal ..... MÉXICO
- Distrito Electoral Local 45
- Límite municipal ..... TOLUCA
- Sección electoral 6459
- Cabecera municipal
- Localidad ..... LOC
- Colonia ..... COL
- Manzana 999
- Casilla ..... B, C1, C2

*Casillas correspondientes al Proceso Electoral 2014 - 2015

VÍAS DE COMUNICACIÓN

- Vialidad ..... AVENIDA
- Autopista
- Pavimentada
- Terracería
- Brecha
- Vereda
- Línea de metro
- Ferrocarril
- Adoquín

INFRAESTRUCTURA

- Aeropuerto
- Central de autobús
- Centro comercial
- Centro cultural
- Centro recreativo
- Cementerio
- Escuela
  - Preprimaria
  - Primaria
  - Secundaria
  - Media Superior
  - Superior
  - Otras
- Hospital
- Iglesia
- Instalación bancaria
- Instalación deportiva
- Mercado
- Oficina gubernamental
- Oficina municipal
- Plaza o monumento
- Mancha urbana

RASGOS COMPLEMENTARIOS

- Río, arroyo o flujo de agua
- Cuerpo de agua o lago
- Pasto
- Puente

ESCALA GRÁFICA

0 — 0.0075 — 0.015 — 0.03 — 0.045 — 0.06

Kilómetros

Edición cartográfica del mes de enero de 2017,
con corte de información cartográfica al 23 de noviembre de 2016.
Registro Federal de Electores, INE.

Proyección: UTM Zona 14
Datum: WGS84

LOCALIZACIÓN

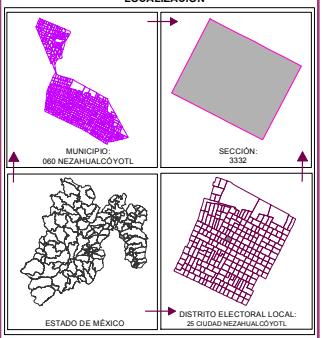

ELABORACIÓN

Departamento de Análisis y
Procesamiento de Información Territorial

Miguel Ángel García Escalante _____
Jaqueline Pérez Nova _____
Armando Ordoñez Arizmendi _____

SUPERVISIÓN

Subdirector de Documentación y Estadística Electoral
C.P. Antonio Sánchez Acosta _____

PLANO SECCIONAL INDIVIDUAL

SECCIÓN: 3333



DIRECCIÓN DE ORGANIZACIÓN

SIMBOLOGÍA

ESTRUCTURA GEOELECTORAL Y CLAVES

- Límite estatal ..... MÉXICO
- Distrito Electoral Local 45
- Límite municipal ..... TOLUCA
- Sección electoral 6459
- Cabecera municipal
- Localidad ..... LOC
- Colonia ..... COL
- Manzana 999
- Casilla ..... B, C1, C2

*Casillas correspondientes al Proceso Electoral 2014 - 2015

VÍAS DE COMUNICACIÓN

- Vialidad ..... AVENIDA
- Autopista
- Pavimentada
- Terracería
- Brecha
- Vereda
- Línea de metro
- Ferrocarril
- Adoquín

INFRAESTRUCTURA

- Aeropuerto
- Central de autobús
- Centro comercial
- Centro cultural
- Centro recreativo
- Cementerio
- Escuela
  - Preprimaria
  - Primaria
  - Secundaria
  - Media Superior
  - Superior
  - Otras
- Hospital
- Iglesia
- Instalación bancaria
- Instalación deportiva
- Mercado
- Oficina gubernamental
- Oficina municipal
- Plaza o monumento
- Mancha urbana

RASGOS COMPLEMENTARIOS

- Río, arroyo o flujo de agua
- Cuerpo de agua o lago
- Pasto
- Puente

ESCALA GRÁFICA

0 0.0075 0.015 0.03 0.045 0.06

Kilómetros

Edición cartográfica del mes de enero de 2017,
con corte de información cartográfica al 23 de noviembre de 2016.
Registro Federal de Electores, INE.

Proyección: UTM Zona 14
Datum: WGS84

LOCALIZACIÓN

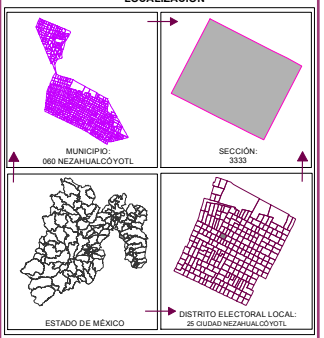

ELABORACIÓN

Departamento de Análisis y
Procesamiento de Información Territorial

Miguel Ángel García Escalante
Jaqueline Pérez Nova
Armando Ordoñez Arizmendi

SUPERVISIÓN

Subdirector de Documentación y Estadística Electoral
C.P. Antonio Sánchez Acosta

PLANO SECCIONAL INDIVIDUAL

SECCIÓN: 3334

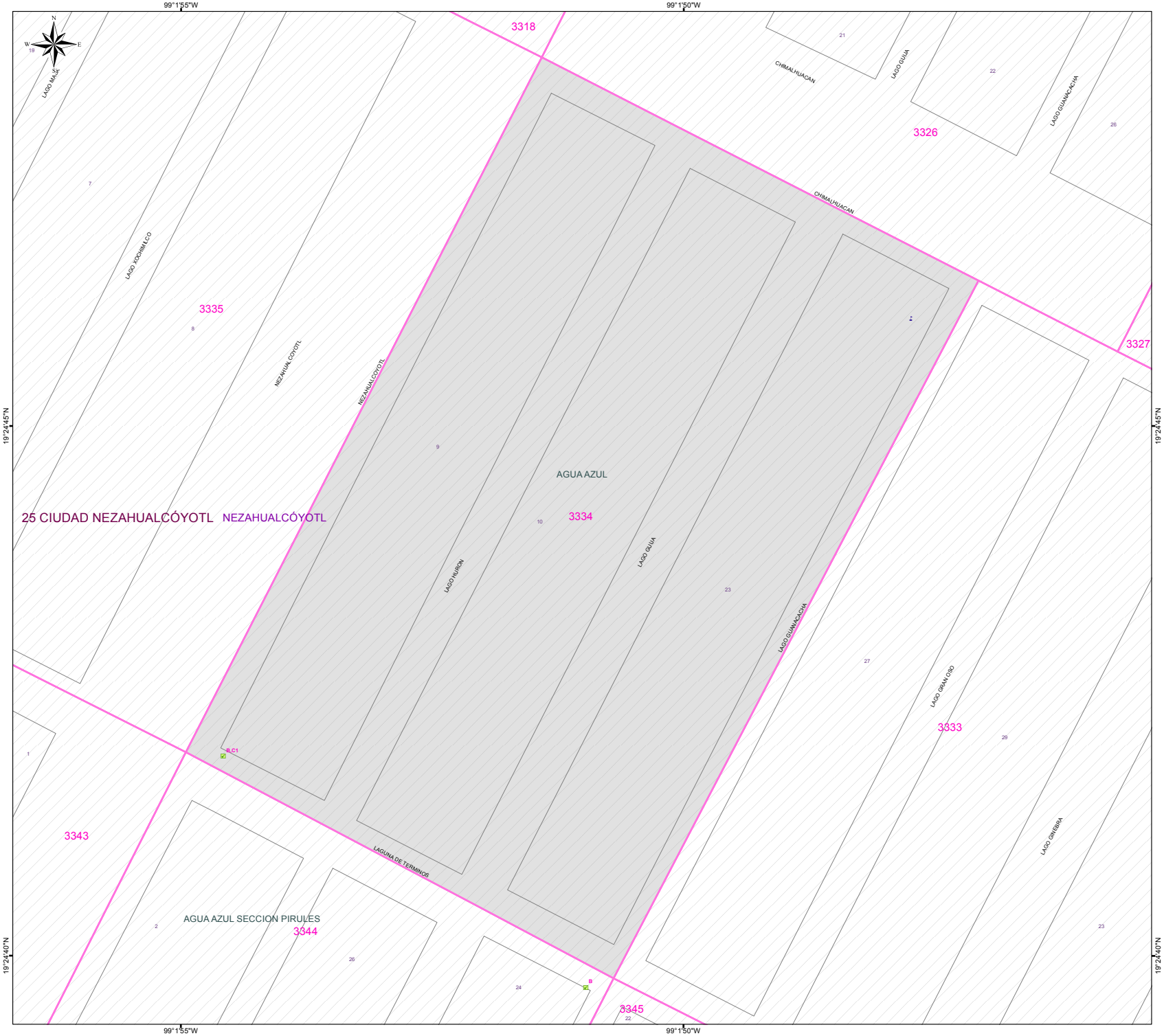

DIRECCIÓN DE ORGANIZACIÓN

S I M B O L O G Í A

ESTRUCTURA GEOELECTORAL Y CLAVES

- Límite estatal ..... MÉXICO
- Distrito Electoral Local 45
- Límite municipal ..... TOLUCA
- Sección electoral 6459
- Cabecera municipal
- Localidad ..... LOC
- Colonia ..... COL
- Manzana 999
- Casilla ..... B, C1, C2

*Casillas correspondientes al Proceso Electoral 2014 - 2015

VÍAS DE COMUNICACIÓN

- Vialidad ..... AVENIDA
- Autopista
- Pavimentada
- Terracería
- Brecha
- Vereda
- Línea de metro
- Ferrocarril
- Adoquín

INFRAESTRUCTURA

- Aeropuerto
- Central de autobús
- Centro comercial
- Centro cultural
- Centro recreativo
- Cementerio
- Escuela
  - Preprimaria
  - Primaria
  - Secundaria
  - Media Superior
  - Superior
  - Otras
- Hospital
- Iglesia
- Instalación bancaria
- Instalación deportiva
- Mercado
- Oficina gubernamental
- Oficina municipal
- Plaza o monumento
- Mancha urbana

RASGOS COMPLEMENTARIOS

- Río, arroyo o flujo de agua
- Cuerpo de agua o lago
- Pasto
- Puente

ESCALA GRÁFICA

0 0.005 0.01 0.02 0.03 0.04

Kilómetros

Edición cartográfica del mes de enero de 2017,
con corte de información cartográfica al 23 de noviembre de 2016.
Registro Federal de Electores, INE.

Proyección: UTM Zona 14
Datum: WGS84

LOCALIZACIÓN

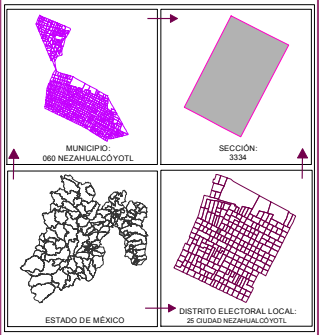

ELABORACIÓN

Departamento de Análisis y
Procesamiento de Información Territorial

Miguel Ángel García Escalante _____
Jaqueline Pérez Nova _____
Armando Ordoñez Arizmendi _____

SUPERVISIÓN

Subdirector de Documentación y Estadística Electoral
C.P. Antonio Sánchez Acosta _____

PLANO SECCIONAL INDIVIDUAL

SECCIÓN: 3335



DIRECCIÓN DE ORGANIZACIÓN

SIMBOLOGÍA

ESTRUCTURA GEOELECTORAL Y CLAVES

- Límite estatal ..... MÉXICO
- Distrito Electoral Local 45
- Límite municipal ..... TOLUCA
- Sección electoral 6459
- Cabecera municipal
- Localidad ..... LOC
- Colonia ..... COL
- Manzana 999
- Casilla ..... B, C1, C2

*Casillas correspondientes al Proceso Electoral 2014 - 2015

VÍAS DE COMUNICACIÓN

- Vialidad ..... AVENIDA
- Autopista
- Pavimentada
- Terracería
- Brecha
- Vereda
- Línea de metro
- Ferrocarril
- Adoquín

INFRAESTRUCTURA

- Aeropuerto
- Central de autobús
- Centro comercial
- Centro cultural
- Centro recreativo
- Cementerio
- Escuela
  - Preprimaria
  - Primaria
  - Secundaria
  - Media Superior
  - Superior
  - Otras
- Hospital
- Iglesia
- Instalación bancaria
- Instalación deportiva
- Mercado
- Oficina gubernamental
- Oficina municipal
- Plaza o monumento
- Mancha urbana

RASGOS COMPLEMENTARIOS

- Río, arroyo o flujo de agua
- Cuerpo de agua o lago
- Pasto
- Puente

ESCALA GRÁFICA

0 0.0075 0.015 0.03 0.045 0.06

Kilómetros

Edición cartográfica del mes de enero de 2017,
con corte de información cartográfica al 23 de noviembre de 2016.
Registro Federal de Electores, INE.

Proyección: UTM Zona 14
Datum: WGS84

LOCALIZACIÓN

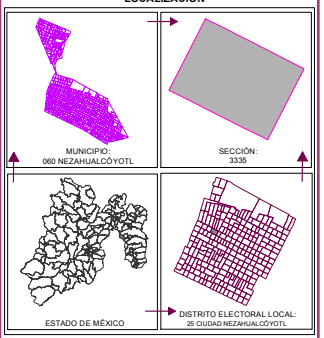

ELABORACIÓN

Departamento de Análisis y
Procesamiento de Información Territorial

Miguel Ángel García Escalante _____
Jaqueline Pérez Nova _____
Armando Ordoñez Arizmendi _____

SUPERVISIÓN

Subdirector de Documentación y Estadística Electoral
C.P. Antonio Sánchez Acosta _____

PLANO SECCIONAL INDIVIDUAL

SECCIÓN: 3336



DIRECCIÓN DE ORGANIZACIÓN

S I M B O L O G Í A

ESTRUCTURA GEOELECTORAL Y CLAVES

- Límite estatal ..... MÉXICO
- Distrito Electoral Local 45
- Límite municipal ..... TOLUCA
- Sección electoral 6459
- Cabecera municipal
- Localidad ..... LOC
- Colonia ..... COL
- Manzana 999
- Casilla ..... B, C1, C2

*Casillas correspondientes al Proceso Electoral 2014 - 2015

VÍAS DE COMUNICACIÓN

- Vialidad ..... AVENIDA
- Autopista
- Pavimentada
- Terracería
- Brecha
- Vereda
- Línea de metro
- Ferrocarril
- Adoquín

INFRAESTRUCTURA

- Aeropuerto
- Central de autobús
- Centro comercial
- Centro cultural
- Centro recreativo
- Cementerio
- Escuela
  - Preprimaria
  - Primaria
  - Secundaria
  - Media Superior
  - Superior
  - Otras
- Hospital
- Iglesia
- Instalación bancaria
- Instalación deportiva
- Mercado
- Oficina gubernamental
- Oficina municipal
- Plaza o monumento
- Mancha urbana

RASGOS COMPLEMENTARIOS

- Río, arroyo o flujo de agua
- Cuerpo de agua o lago
- Pasto
- Puente

ESCALA GRÁFICA

0 0.0075 0.015 0.03 0.045 0.06

Kilómetros

Edición cartográfica del mes de enero de 2017,
con corte de información cartográfica al 23 de noviembre de 2016.
Registro Federal de Electores, INE.

Proyección: UTM Zona 14
Datum: WGS84

LOCALIZACIÓN

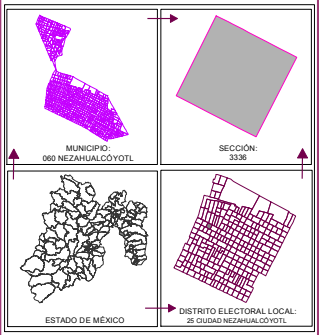

ELABORACIÓN

Departamento de Análisis y
Procesamiento de Información Territorial

Miguel Ángel García Escalante
Jaqueline Pérez Nova
Armando Ordoñez Arizmendi

SUPERVISIÓN

Subdirector de Documentación y Estadística Electoral
C.P. Antonio Sánchez Acosta

PLANO SECCIONAL INDIVIDUAL

SECCIÓN: 3337

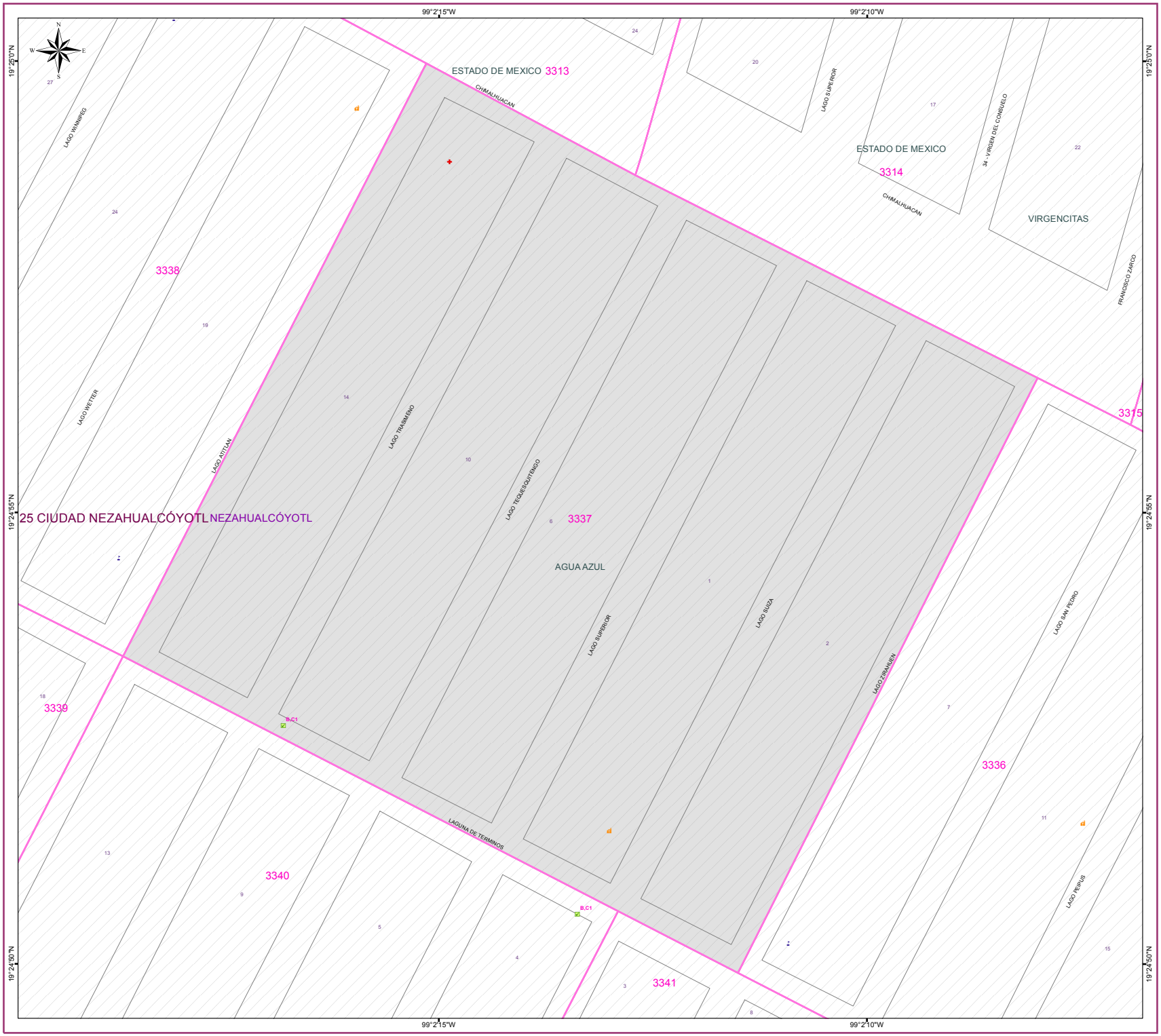

IEEM | 4 de Junio 2017

DIRECCIÓN DE ORGANIZACIÓN

SIMBOLOGÍA

ESTRUCTURA GEOELECTORAL Y CLAVES

- Límite estatal ..... MÉXICO
- Distrito Electoral Local 45
- Límite municipal ..... TOLUCA
- Sección electoral 6459
- Cabecera municipal
- Localidad ..... LOC
- Colonia ..... COL
- Manzana 999
- Casilla ..... B, C1, C2

*Casillas correspondientes al Proceso Electoral 2014 - 2015

VÍAS DE COMUNICACIÓN

- Vialidad ..... AVENIDA
- Autopista
- Pavimentada
- Terracería
- Brecha
- Vereda
- Línea de metro
- Ferrocarril
- Adoquín

INFRAESTRUCTURA

- Aeropuerto
- Central de autobús
- Centro comercial
- Centro cultural
- Centro recreativo
- Cementerio
- Escuela
  - Preprimaria
  - Primaria
  - Secundaria
  - Media Superior
  - Superior
  - Otras
- Hospital
- Iglesia
- Instalación bancaria
- Instalación deportiva
- Mercado
- Oficina gubernamental
- Oficina municipal
- Plaza o monumento
- Mancha urbana

RASGOS COMPLEMENTARIOS

- Río, arroyo o flujo de agua
- Cuerpo de agua o lago
- Pasto
- Puente

ESCALA GRÁFICA

0 0.0075 0.015 0.03 0.045 0.06

Kilómetros

Edición cartográfica del mes de enero de 2017,
con corte de información cartográfica al 23 de noviembre de 2016.
Registro Federal de Electores, INE.

Proyección: UTM Zona 14
Datum: WGS84

LOCALIZACIÓN

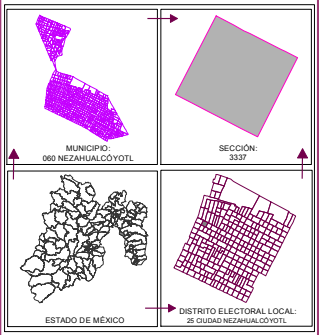

ELABORACIÓN
Departamento de Análisis y
Procesamiento de Información Territorial
Miguel Ángel García Escalante
Jaqueline Pérez Nova
Armando Ordoñez Arizmendi

SUPERVISIÓN
Subdirector de Documentación y Estadística Electoral
C.P. Antonio Sánchez Acosta

PLANO SECCIONAL INDIVIDUAL

SECCIÓN: 3338



DIRECCIÓN DE ORGANIZACIÓN

SIMBOLOGÍA

ESTRUCTURA GEOELECTORAL Y CLAVES

- Límite estatal ..... MÉXICO
- Distrito Electoral Local 45
- Límite municipal ..... TOLUCA
- Sección electoral 6459
- Cabecera municipal
- Localidad ..... LOC
- Colonia ..... COL
- Manzana 999
- Casilla ..... B, C1, C2

*Casillas correspondientes al Proceso Electoral 2014 - 2015

VÍAS DE COMUNICACIÓN

- Vialidad ..... AVENIDA
- Autopista
- Pavimentada
- Terracería
- Brecha
- Vereda
- Línea de metro
- Ferrocarril
- Adoquín

INFRAESTRUCTURA

- Aeropuerto
- Central de autobús
- Centro comercial
- Centro cultural
- Centro recreativo
- Cementerio
- Escuela
  - Preprimaria
  - Primaria
  - Secundaria
  - Media Superior
  - Superior
  - Otras
- Hospital
- Iglesia
- Instalación bancaria
- Instalación deportiva
- Mercado
- Oficina gubernamental
- Oficina municipal
- Plaza o monumento
- Mancha urbana

RASGOS COMPLEMENTARIOS

- Río, arroyo o flujo de agua
- Cuerpo de agua o lago
- Pasto
- Puente

ESCALA GRÁFICA

0 0.0075 0.015 0.03 0.045 0.06

Kilómetros

Edición cartográfica del mes de enero de 2017,
con corte de información cartográfica al 23 de noviembre de 2016.
Registro Federal de Electores, INE.

Proyección: UTM Zona 14
Datum: WGS84

LOCALIZACIÓN

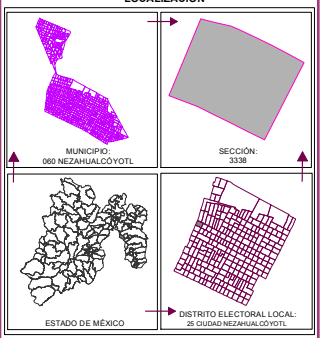

ELABORACIÓN

Departamento de Análisis y
Procesamiento de Información Territorial

Miguel Ángel García Escalante
Jaqueline Pérez Nova
Armando Ordoñez Arizmendi

SUPERVISIÓN

Subdirector de Documentación y Estadística Electoral
C.P. Antonio Sánchez Acosta

PLANO SECCIONAL INDIVIDUAL

SECCIÓN: 3339



DIRECCIÓN DE ORGANIZACIÓN

SIMBOLOGÍA

ESTRUCTURA GEOELECTORAL Y CLAVES

- Límite estatal ..... MÉXICO
- Distrito Electoral Local 45
- Límite municipal ..... TOLUCA
- Sección electoral 6459
- Cabecera municipal
- Localidad ..... LOC
- Colonia ..... COL
- Manzana 999
- Casilla ..... B, C1, C2

*Casillas correspondientes al Proceso Electoral 2014 - 2015

VÍAS DE COMUNICACIÓN

- Vialidad ..... AVENIDA
- Autopista
- Pavimentada
- Terracería
- Brecha
- Vereda
- Línea de metro
- Ferrocarril
- Adoquín

INFRAESTRUCTURA

- Aeropuerto
- Central de autobús
- Centro comercial
- Centro cultural
- Centro recreativo
- Cementerio
- Escuela
  - Preprimaria
  - Primaria
  - Secundaria
  - Media Superior
  - Superior
  - Otras
- Hospital
- Iglesia
- Instalación bancaria
- Instalación deportiva
- Mercado
- Oficina gubernamental
- Oficina municipal
- Plaza o monumento
- Mancha urbana

RASGOS COMPLEMENTARIOS

- Río, arroyo o flujo de agua
- Cuerpo de agua o lago
- Pasto
- Puente

ESCALA GRÁFICA

0 0.0075 0.015 0.03 0.045 0.06

Kilómetros

Edición cartográfica del mes de enero de 2017,
con corte de información cartográfica al 23 de noviembre de 2016.
Registro Federal de Electores, INE.

Proyección: UTM Zona 14
Datum: WGS84

LOCALIZACIÓN

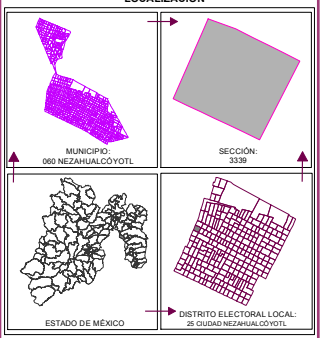

ELABORACIÓN

Departamento de Análisis y
Procesamiento de Información Territorial

Miguel Ángel García Escalante
Jaqueline Pérez Nova
Armando Ordoñez Arizmendi

SUPERVISIÓN

Subdirector de Documentación y Estadística Electoral
C.P. Antonio Sánchez Acosta

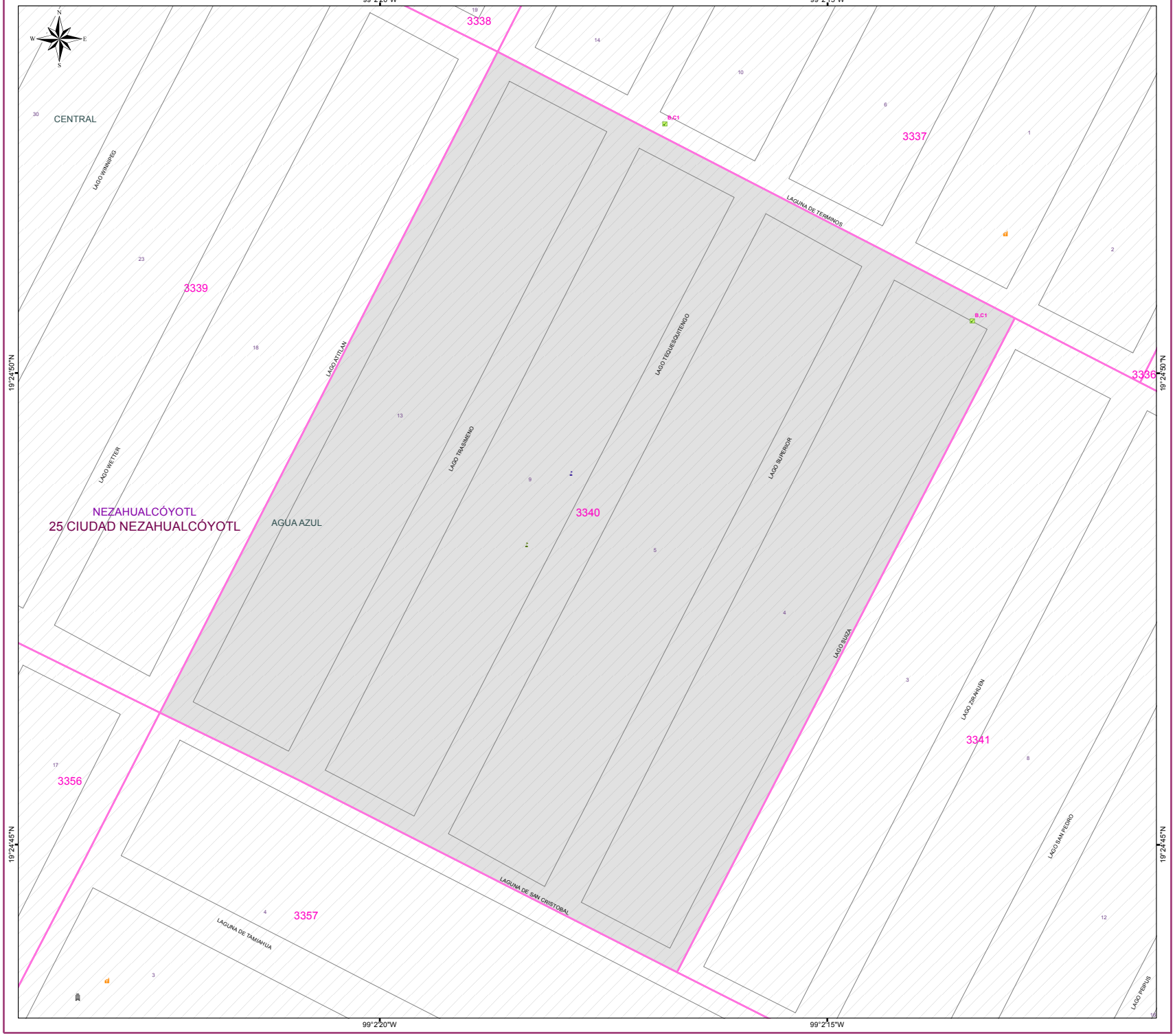

IEEM Instituto Electoral del Estado de México | 4 de Junio 2017

DIRECCIÓN DE ORGANIZACIÓN

S I M B O L O G Í A

ESTRUCTURA GEOELECTORAL Y CLAVES

- Límite estatal ..... MÉXICO
- Distrito Electoral Local 45
- Límite municipal ..... TOLUCA
- Sección electoral 6459
- Cabecera municipal
- Localidad ..... LOC
- Colonia ..... COL
- Manzana 999
- Casilla ..... B, C1, C2

*Casillas correspondientes al Proceso Electoral 2014 - 2015

VÍAS DE COMUNICACIÓN

- Vialidad ..... AVENIDA
- Autopista
- Pavimentada
- Terracería
- Brecha
- Vereda
- Línea de metro
- Ferrocarril
- Adoquín

INFRAESTRUCTURA

- Aeropuerto
- Central de autobús
- Centro comercial
- Centro cultural
- Centro recreativo
- Cementerio
- Escuela
  - Preprimaria
  - Primaria
  - Secundaria
  - Media Superior
  - Superior
  - Otras
- Hospital
- Iglesia
- Instalación bancaria
- Instalación deportiva
- Mercado
- Oficina gubernamental
- Oficina municipal
- Plaza o monumento
- Mancha urbana

RASGOS COMPLEMENTARIOS

- Río, arroyo o flujo de agua
- Cuerpo de agua o lago
- Pasto
- Puente

ESCALA GRÁFICA

0 0.0075 0.015 0.03 0.045 0.06

Kilómetros

Edición cartográfica del mes de enero de 2017,
con corte de información cartográfica al 23 de noviembre de 2016.
Registro Federal de Electores, INE.

Proyección: UTM Zona 14
Datum: WGS84

LOCALIZACIÓN

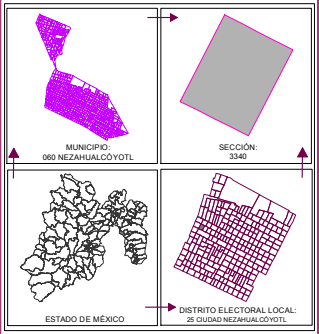

ELABORACIÓN
Departamento de Análisis y
Procesamiento de Información Territorial
Miguel Ángel García Escalante
Jaqueline Pérez Nova
Armando Ordoñez Arizmendi

SUPERVISIÓN
Subdirector de Documentación y Estadística Electoral
C.P. Antonio Sánchez Acosta

PLANO SECCIONAL INDIVIDUAL

SECCIÓN: 3341



DIRECCIÓN DE ORGANIZACIÓN

S I M B O L O G Í A

ESTRUCTURA GEOELECTORAL Y CLAVES

- Límite estatal ..... MÉXICO
- Distrito Electoral Local 45
- Límite municipal ..... TOLUCA
- Sección electoral 6459
- Cabecera municipal
- Localidad ..... LOC
- Colonia ..... COL
- Manzana 999
- Casilla ..... B, C1, C2

*Casillas correspondientes al Proceso Electoral 2014 - 2015

VÍAS DE COMUNICACIÓN

- Vialidad ..... AVENIDA
- Autopista
- Pavimentada
- Terracería
- Brecha
- Vereda
- Línea de metro
- Ferrocarril
- Adoquín

INFRAESTRUCTURA

- Aeropuerto
- Central de autobús
- Centro comercial
- Centro cultural
- Centro recreativo
- Cementerio
- Escuela
  - Preprimaria
  - Primaria
  - Secundaria
  - Media Superior
  - Superior
  - Otras
- Hospital
- Iglesia
- Instalación bancaria
- Instalación deportiva
- Mercado
- Oficina gubernamental
- Oficina municipal
- Plaza o monumento
- Mancha urbana

RASGOS COMPLEMENTARIOS

- Río, arroyo o flujo de agua
- Cuerpo de agua o lago
- Pasto
- Puente

ESCALA GRÁFICA

0 0.0075 0.015 0.03 0.045 0.06

Kilómetros

Edición cartográfica del mes de enero de 2017,
con corte de información cartográfica al 23 de noviembre de 2016.
Registro Federal de Electores, INE.

Proyección: UTM Zona 14
Datum: WGS84

LOCALIZACIÓN

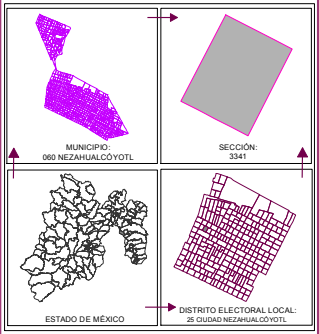

ELABORACIÓN

Departamento de Análisis y
Procesamiento de Información Territorial

Miguel Ángel García Escalante _____
Jaqueline Pérez Nova _____
Armando Ordoñez Arizmendi _____

SUPERVISIÓN

Subdirector de Documentación y Estadística Electoral
C.P. Antonio Sánchez Acosta _____

PLANO SECCIONAL INDIVIDUAL

SECCIÓN: 3342

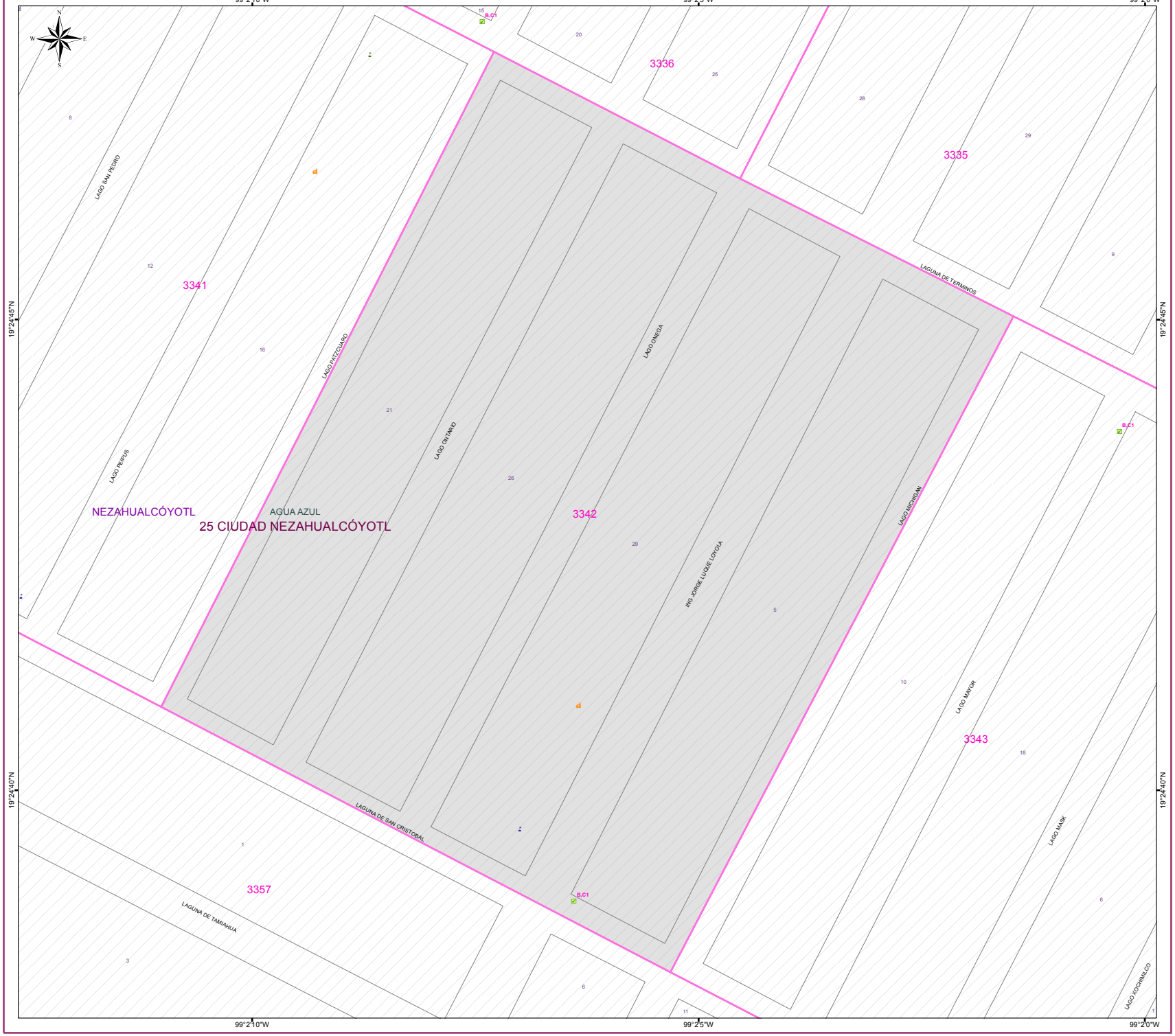

DIRECCIÓN DE ORGANIZACIÓN

S I M B O L O G Í A

ESTRUCTURA GEOELECTORAL Y CLAVES

- Límite estatal ..... MÉXICO
- Distrito Electoral Local 45
- Límite municipal ..... TOLUCA
- Sección electoral 6459
- Cabecera municipal
- Localidad ..... LOC
- Colonia ..... COL
- Manzana 999
- Casilla ..... B, C1, C2

*Casillas correspondientes al Proceso Electoral 2014 - 2015

VÍAS DE COMUNICACIÓN

- Vialidad ..... AVENIDA
- Autopista
- Pavimentada
- Terracería
- Brecha
- Vereda
- Línea de metro
- Ferrocarril
- Adoquín

INFRAESTRUCTURA

- Aeropuerto
- Central de autobús
- Centro comercial
- Centro cultural
- Centro recreativo
- Cementerio
- Escuela
  - Preprimaria
  - Primaria
  - Secundaria
  - Media Superior
  - Superior
  - Otras
- Hospital
- Iglesia
- Instalación bancaria
- Instalación deportiva
- Mercado
- Oficina gubernamental
- Oficina municipal
- Plaza o monumento
- Mancha urbana

RASGOS COMPLEMENTARIOS

- Río, arroyo o flujo de agua
- Cuerpo de agua o lago
- Pasto
- Puente

ESCALA GRÁFICA

0 0.0075 0.015 0.03 0.045 0.06

Kilómetros

Edición cartográfica del mes de enero de 2017,
con corte de información cartográfica al 23 de noviembre de 2016.
Registro Federal de Electores, INE.

Proyección: UTM Zona 14
Datum: WGS84

LOCALIZACIÓN

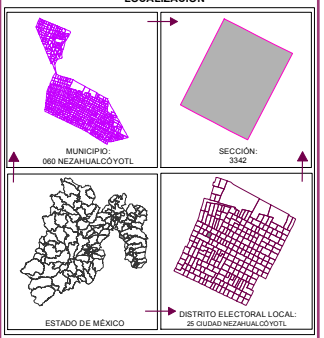

ELABORACIÓN

Departamento de Análisis y
Procesamiento de Información Territorial

Miguel Ángel García Escalante _____
Jaqueline Pérez Nova _____
Armando Ordoñez Arizmendi _____

SUPERVISIÓN

Subdirector de Documentación y Estadística Electoral
C.P. Antonio Sánchez Acosta _____

PLANO SECCIONAL INDIVIDUAL

SECCIÓN: 3343

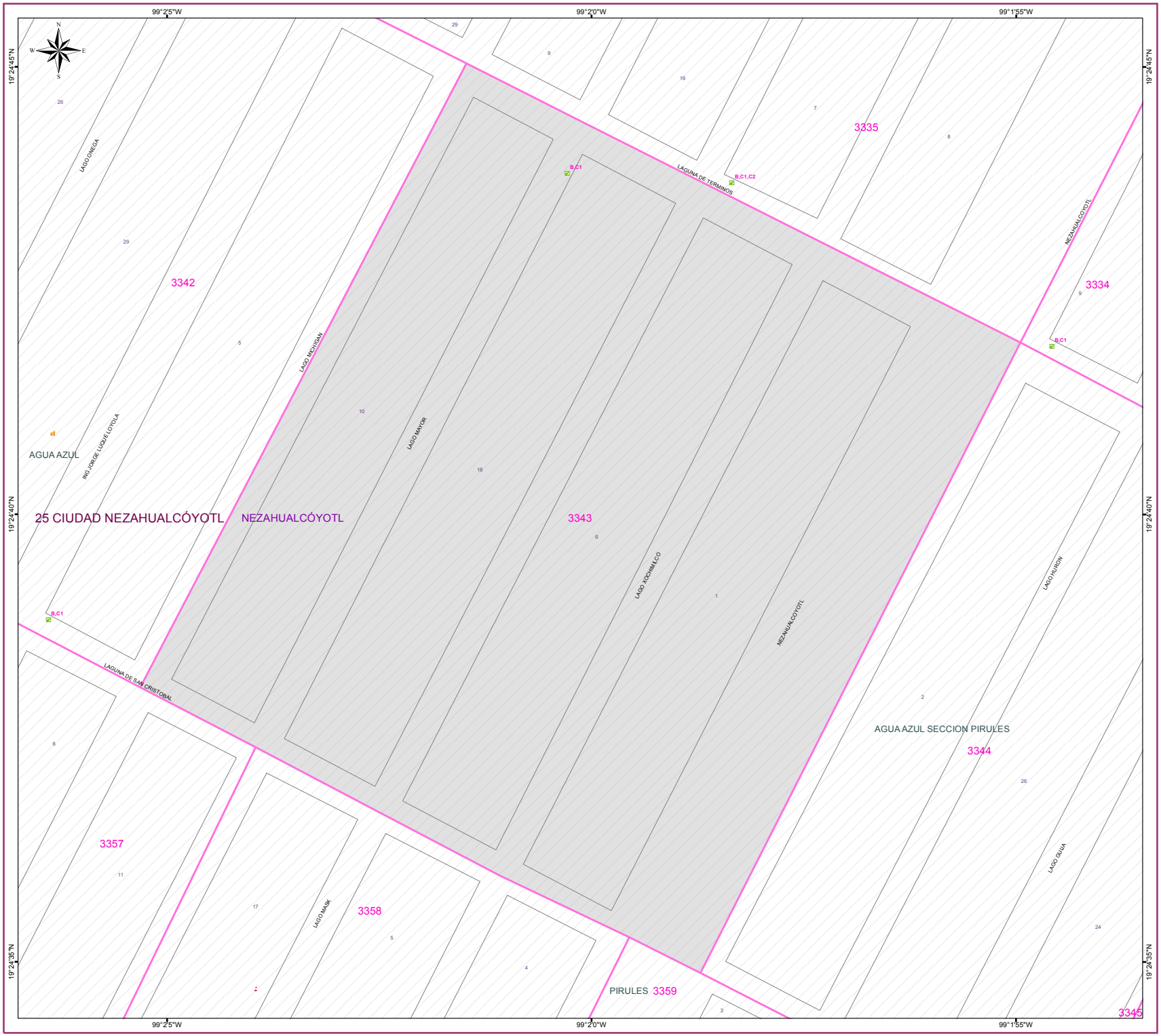

DIRECCIÓN DE ORGANIZACIÓN

S I M B O L O G Í A

ESTRUCTURA GEOELECTORAL Y CLAVES

- Límite estatal ..... MÉXICO
- Distrito Electoral Local 45
- Límite municipal ..... TOLUCA
- Sección electoral 6459
- Cabecera municipal
- Localidad ..... LOC
- Colonia ..... COL
- Manzana 999
- Casilla ..... B, C1, C2

*Casillas correspondientes al Proceso Electoral 2014 - 2015

VÍAS DE COMUNICACIÓN

- Vialidad ..... AVENIDA
- Autopista
- Pavimentada
- Terracería
- Brecha
- Vereda
- Línea de metro
- Ferrocarril
- Adoquín

INFRAESTRUCTURA

- Aeropuerto
- Central de autobús
- Centro comercial
- Centro cultural
- Centro recreativo
- Cementerio
- Escuela
  - Preprimaria
  - Primaria
  - Secundaria
  - Media Superior
  - Superior
  - Otras
- Hospital
- Iglesia
- Instalación bancaria
- Instalación deportiva
- Mercado
- Oficina gubernamental
- Oficina municipal
- Plaza o monumento
- Mancha urbana

RASGOS COMPLEMENTARIOS

- Río, arroyo o flujo de agua
- Cuerpo de agua o lago
- Pasto
- Puente

ESCALA GRÁFICA

0 0.0075 0.015 0.03 0.045 0.06

Kilómetros

Edición cartográfica del mes de enero de 2017,
con corte de información cartográfica al 23 de noviembre de 2016.
Registro Federal de Electores, INE.

Proyección: UTM Zona 14
Datum: WGS84

LOCALIZACIÓN

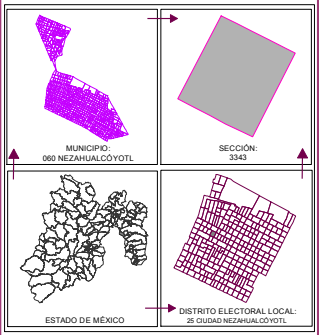

ELABORACIÓN

Departamento de Análisis y
Procesamiento de Información Territorial

Miguel Ángel García Escalante
Jaqueline Pérez Nova
Armando Ordoñez Arizmendi

SUPERVISIÓN

Subdirector de Documentación y Estadística Electoral
C.P. Antonio Sánchez Acosta

PLANO SECCIONAL INDIVIDUAL

SECCIÓN: 3344

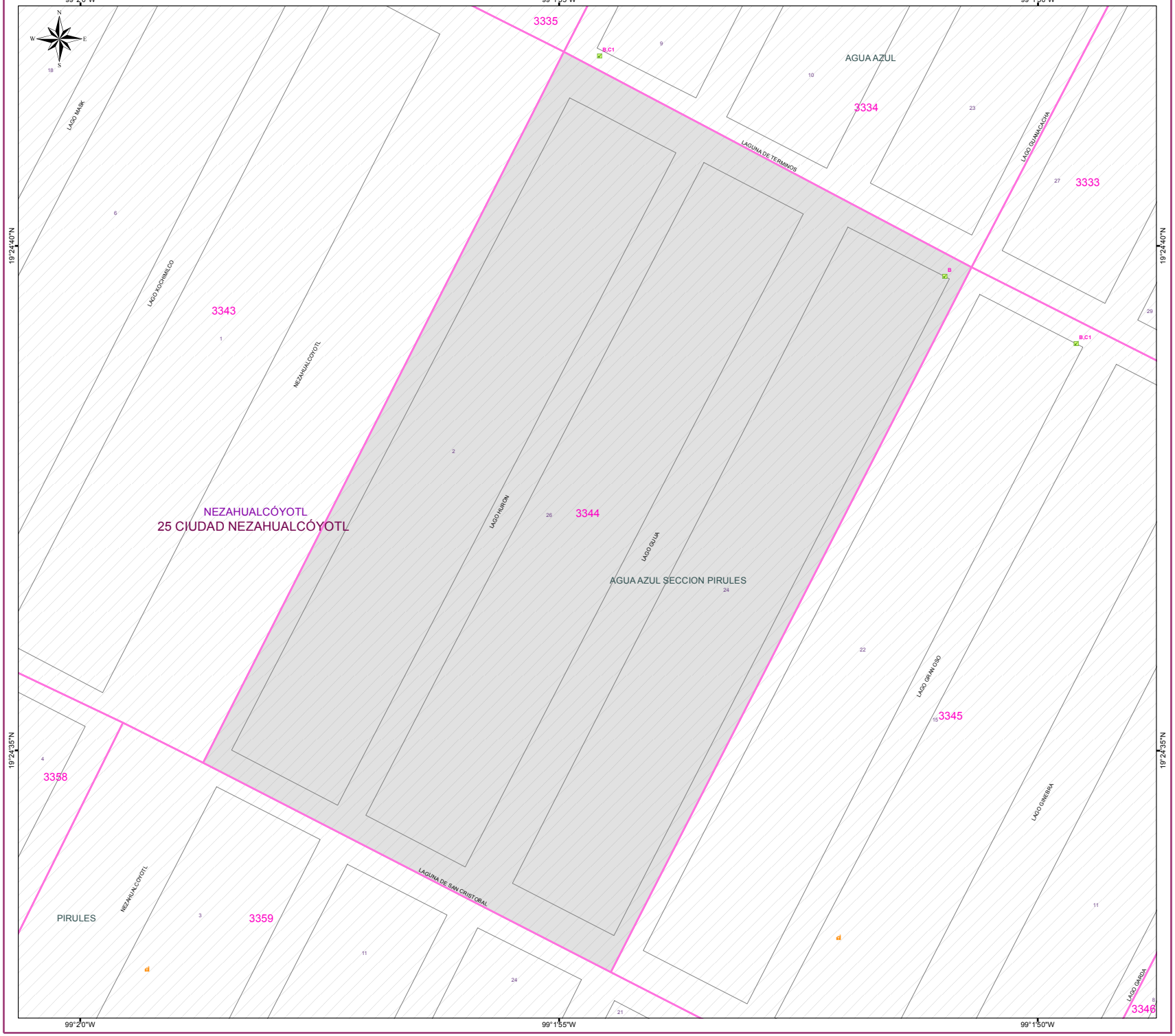

DIRECCIÓN DE ORGANIZACIÓN

S I M B O L O G Í A

ESTRUCTURA GEOELECTORAL Y CLAVES

- Límite estatal ..... MÉXICO
- Distrito Electoral Local 45
- Límite municipal ..... TOLUCA
- Sección electoral 6459
- Cabecera municipal
- Localidad ..... LOC
- Colonia ..... COL
- Manzana 999
- Casilla ..... B, C1, C2

*Casillas correspondientes al Proceso Electoral 2014 - 2015

VÍAS DE COMUNICACIÓN

- Vialidad ..... AVENIDA
- Autopista
- Pavimentada
- Terracería
- Brecha
- Vereda
- Línea de metro
- Ferrocarril
- Adoquín

INFRAESTRUCTURA

- Aeropuerto
- Central de autobús
- Centro comercial
- Centro cultural
- Centro recreativo
- Cementerio
- Escuela
  - Preprimaria
  - Primaria
  - Secundaria
  - Media Superior
  - Superior
  - Otras
- Hospital
- Iglesia
- Instalación bancaria
- Instalación deportiva
- Mercado
- Oficina gubernamental
- Oficina municipal
- Plaza o monumento
- Mancha urbana

RASGOS COMPLEMENTARIOS

- Río, arroyo o flujo de agua
- Cuerpo de agua o lago
- Pasto
- Puente

ESCALA GRÁFICA

0 0.005 0.01 0.02 0.03 0.04

Kilómetros

Edición cartográfica del mes de enero de 2017,
con corte de información cartográfica al 23 de noviembre de 2016.
Registro Federal de Electores, INE.

Proyección: UTM Zona 14
Datum: WGS84

LOCALIZACIÓN

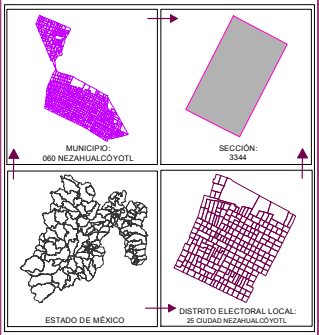

ELABORACIÓN

Departamento de Análisis y
Procesamiento de Información Territorial

Miguel Ángel García Escalante _____
Jaqueline Pérez Nova _____
Armando Ordoñez Arizmendi _____

SUPERVISIÓN

Subdirector de Documentación y Estadística Electoral
C.P. Antonio Sánchez Acosta _____

PLANO SECCIONAL INDIVIDUAL

SECCIÓN: 3345

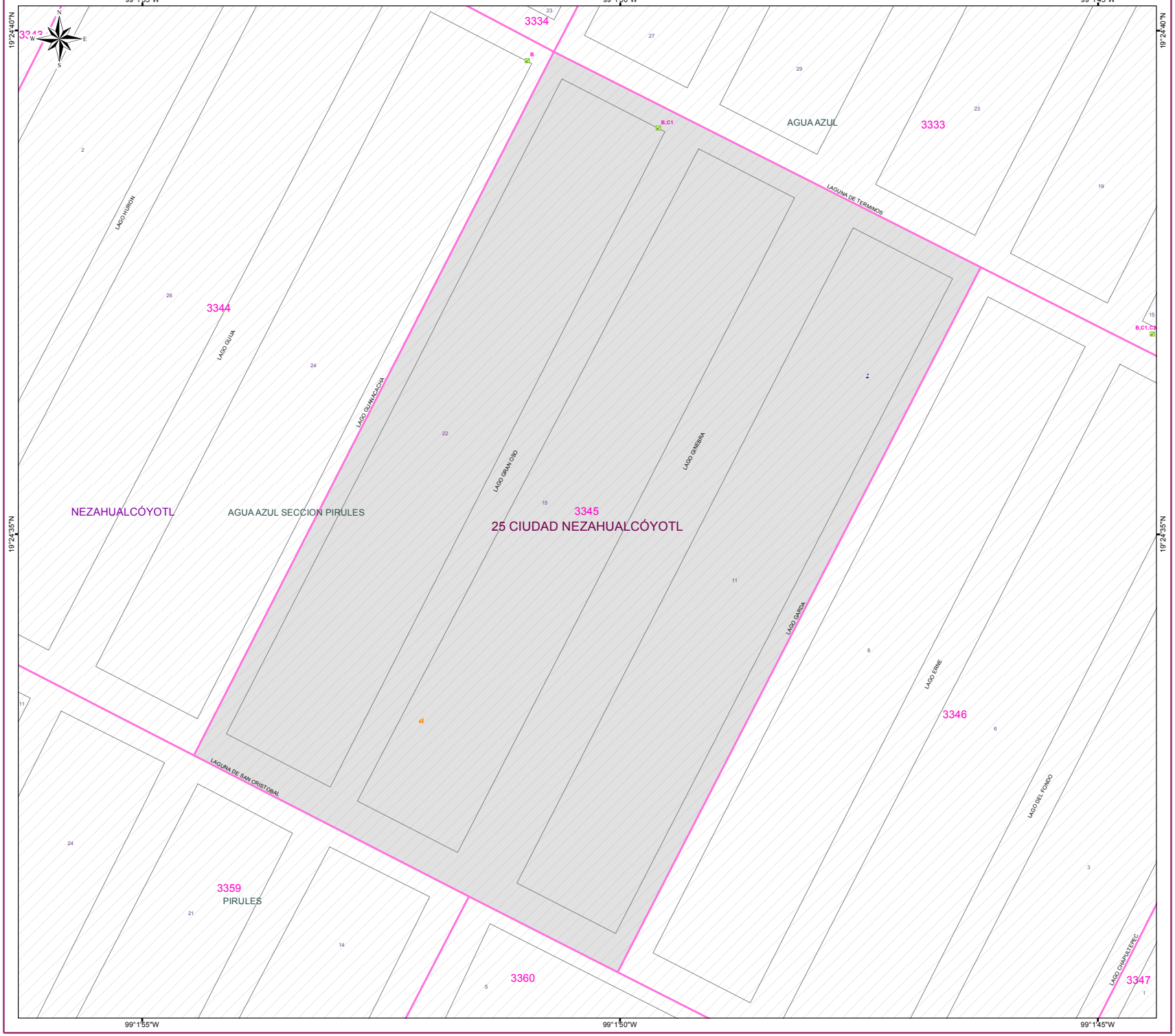

IEEM Instituto Electoral del Estado de México | 4 de Junio 2017

DIRECCIÓN DE ORGANIZACIÓN

S I M B O L O G Í A

ESTRUCTURA GEOELECTORAL Y CLAVES

- Límite estatal ..... MÉXICO
- Distrito Electoral Local 45
- Límite municipal ..... TOLUCA
- Sección electoral 6459
- Cabecera municipal
- Localidad ..... LOC
- Colonia ..... COL
- Manzana 999
- Casilla ..... B, C1, C2

*Casillas correspondientes al Proceso Electoral 2014 - 2015

VÍAS DE COMUNICACIÓN

- Vialidad ..... AVENIDA
- Autopista
- Pavimentada
- Terracería
- Brecha
- Vereda
- Línea de metro
- Ferrocarril
- Adoquín

INFRAESTRUCTURA

- Aeropuerto
- Central de autobús
- Centro comercial
- Centro cultural
- Centro recreativo
- Cementerio
- Escuela
  - Preprimaria
  - Primaria
  - Secundaria
  - Media Superior
  - Superior
  - Otras
- Hospital
- Iglesia
- Instalación bancaria
- Instalación deportiva
- Mercado
- Oficina gubernamental
- Oficina municipal
- Plaza o monumento
- Mancha urbana

RASGOS COMPLEMENTARIOS

- Río, arroyo o flujo de agua
- Cuerpo de agua o lago
- Pasto
- Puente

ESCALA GRÁFICA

0 0.005 0.01 0.02 0.03 0.04

Kilómetros

Edición cartográfica del mes de enero de 2017,
con corte de información cartográfica al 23 de noviembre de 2016.
Registro Federal de Electores, INE.

Proyección: UTM Zona 14
Datum: WGS84

LOCALIZACIÓN

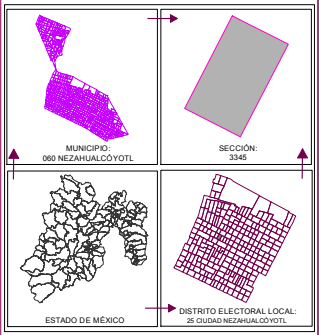

ELABORACIÓN

Departamento de Análisis y
Procesamiento de Información Territorial

Miguel Ángel García Escalante _____
Jaqueline Pérez Nova _____
Armando Ordoñez Arizmendi _____

SUPERVISIÓN

Subdirector de Documentación y Estadística Electoral
C.P. Antonio Sánchez Acosta _____

PLANO SECCIONAL INDIVIDUAL

SECCIÓN: 3346

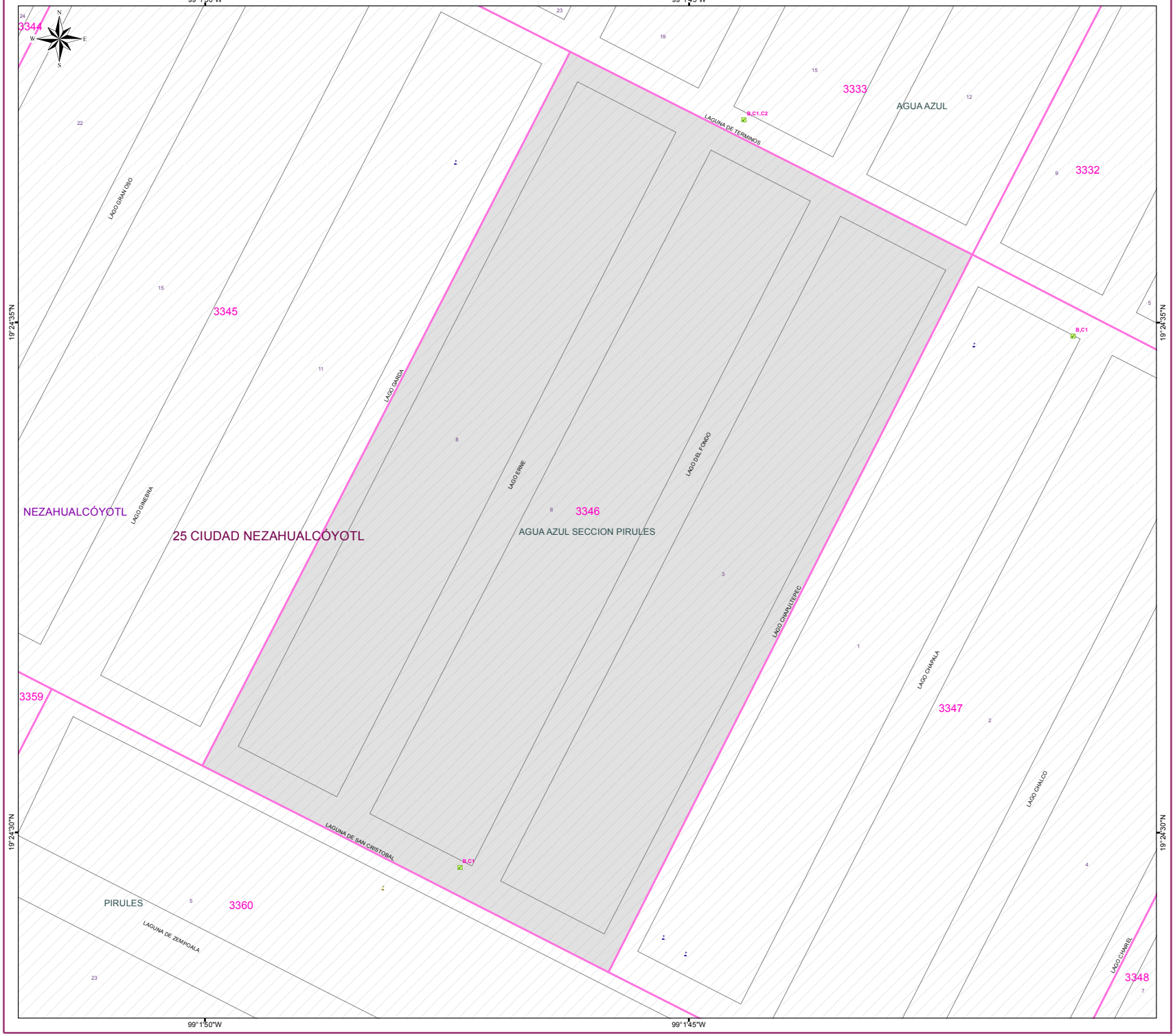

DIRECCIÓN DE ORGANIZACIÓN

SIMBOLOGÍA

ESTRUCTURA GEOELECTORAL Y CLAVES

- Límite estatal ..... MÉXICO
- Distrito Electoral Local 45
- Límite municipal ..... TOLUCA
- Sección electoral 6459
- Cabecera municipal
- Localidad ..... LOC
- Colonia ..... COL
- Manzana 999
- Casilla ..... B, C1, C2

*Casillas correspondientes al Proceso Electoral 2014 - 2015

VÍAS DE COMUNICACIÓN

- Vialidad ..... AVENIDA
- Autopista
- Pavimentada
- Terracería
- Brecha
- Vereda
- Línea de metro
- Ferrocarril
- Adoquín

INFRAESTRUCTURA

- Aeropuerto
- Central de autobús
- Centro comercial
- Centro cultural
- Centro recreativo
- Cementerio
- Escuela
  - Preprimaria
  - Primaria
  - Secundaria
  - Media Superior
  - Superior
  - Otras
- Hospital
- Iglesia
- Instalación bancaria
- Instalación deportiva
- Mercado
- Oficina gubernamental
- Oficina municipal
- Plaza o monumento
- Mancha urbana

RASGOS COMPLEMENTARIOS

- Río, arroyo o flujo de agua
- Cuerpo de agua o lago
- Pasto
- Puente

ESCALA GRÁFICA

0 0.005 0.01 0.02 0.03 0.04

Kilómetros

Edición cartográfica del mes de enero de 2017,
con corte de información cartográfica al 23 de noviembre de 2016.
Registro Federal de Electores, INE.

Proyección: UTM Zona 14
Datum: WGS84

LOCALIZACIÓN

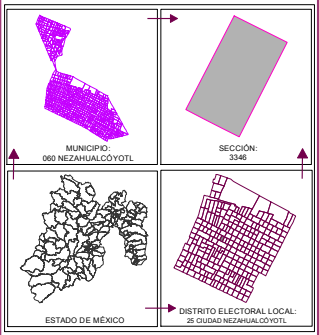

ELABORACIÓN

Departamento de Análisis y
Procesamiento de Información Territorial

Miguel Ángel García Escalante
Jaqueline Pérez Nova
Armando Ordoñez Arizmendi

SUPERVISIÓN

Subdirector de Documentación y Estadística Electoral
C.P. Antonio Sánchez Acosta

PLANO SECCIONAL INDIVIDUAL

SECCIÓN: 3347

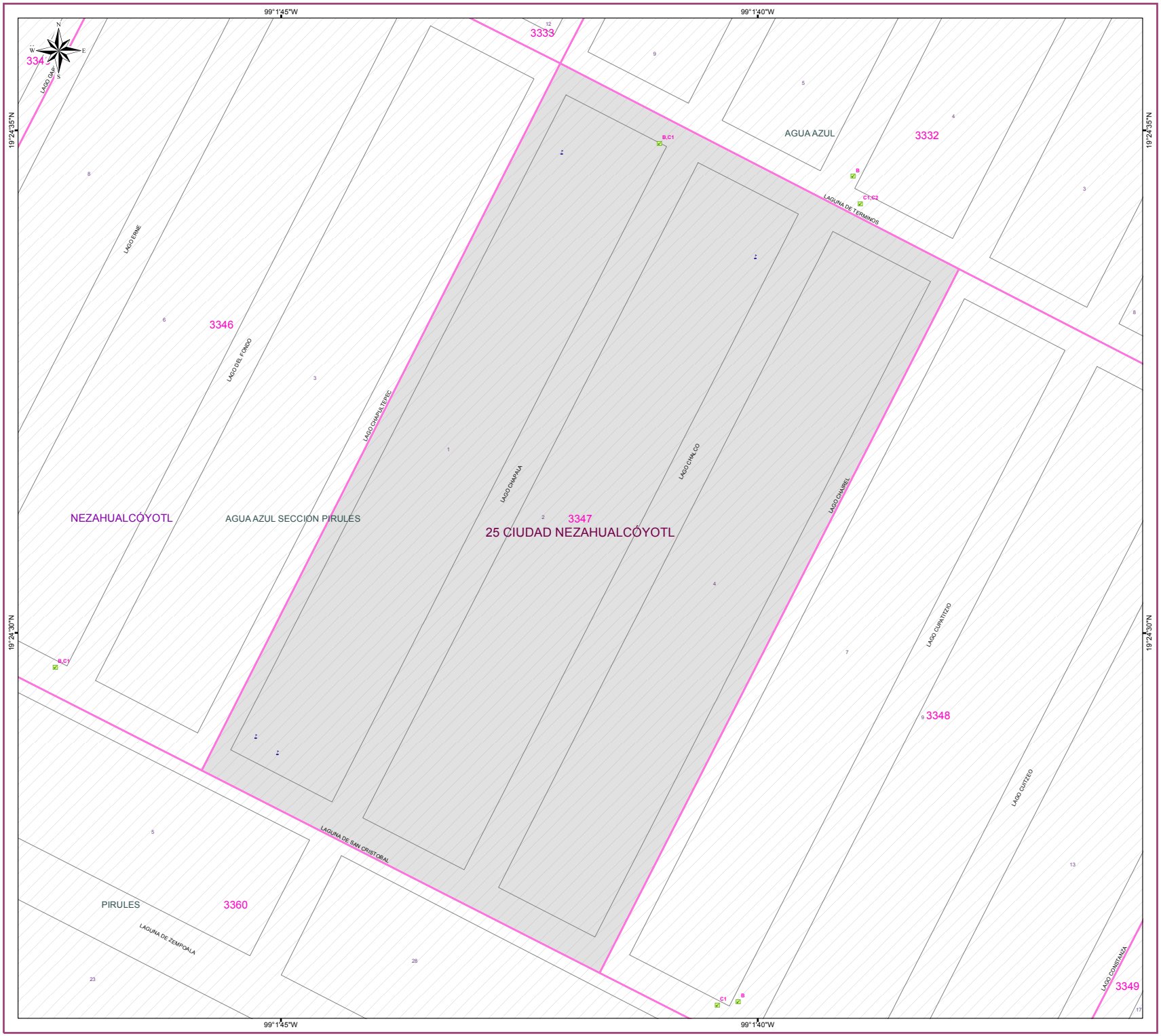

IEEM Instituto Electoral del Estado de México | 4 de Junio 2017

DIRECCIÓN DE ORGANIZACIÓN

SIMBOLOGÍA

ESTRUCTURA GEOELECTORAL Y CLAVES

- Límite estatal ..... MÉXICO
- Distrito Electoral Local 45
- Límite municipal ..... TOLUCA
- Sección electoral 6459
- Cabecera municipal
- Localidad ..... LOC
- Colonia ..... COL
- Manzana 999
- Casilla ..... B, C1, C2

*Casillas correspondientes al Proceso Electoral 2014 - 2015

VÍAS DE COMUNICACIÓN

- Vialidad ..... AVENIDA
- Autopista
- Pavimentada
- Terracería
- Brecha
- Vereda
- Línea de metro
- Ferrocarril
- Adoquín

INFRAESTRUCTURA

- Aeropuerto
- Central de autobús
- Centro comercial
- Centro cultural
- Centro recreativo
- Cementerio
- Escuela
  - Preprimaria
  - Primaria
  - Secundaria
  - Media Superior
  - Superior
  - Otras
- Hospital
- Iglesia
- Instalación bancaria
- Instalación deportiva
- Mercado
- Oficina gubernamental
- Oficina municipal
- Plaza o monumento
- Mancha urbana

RASGOS COMPLEMENTARIOS

- Río, arroyo o flujo de agua
- Cuerpo de agua o lago
- Pasto
- Puente

ESCALA GRÁFICA

0 0.005 0.01 0.02 0.03 0.04

Kilómetros

Edición cartográfica del mes de enero de 2017,
con corte de información cartográfica al 23 de noviembre de 2016.
Registro Federal de Electores, INE.

Proyección: UTM Zona 14
Datum: WGS84

LOCALIZACIÓN

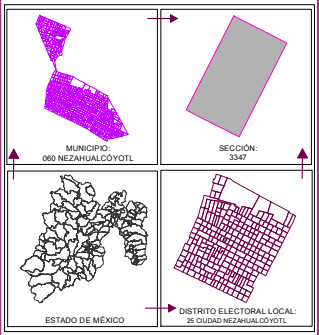

ELABORACIÓN

Departamento de Análisis y
Procesamiento de Información Territorial

Miguel Ángel García Escalante _____
Jaqueline Pérez Nova _____
Armando Ordoñez Arizmendi _____

SUPERVISIÓN

Subdirector de Documentación y Estadística Electoral
C.P. Antonio Sánchez Acosta _____

PLANO SECCIONAL INDIVIDUAL

SECCIÓN: 3348

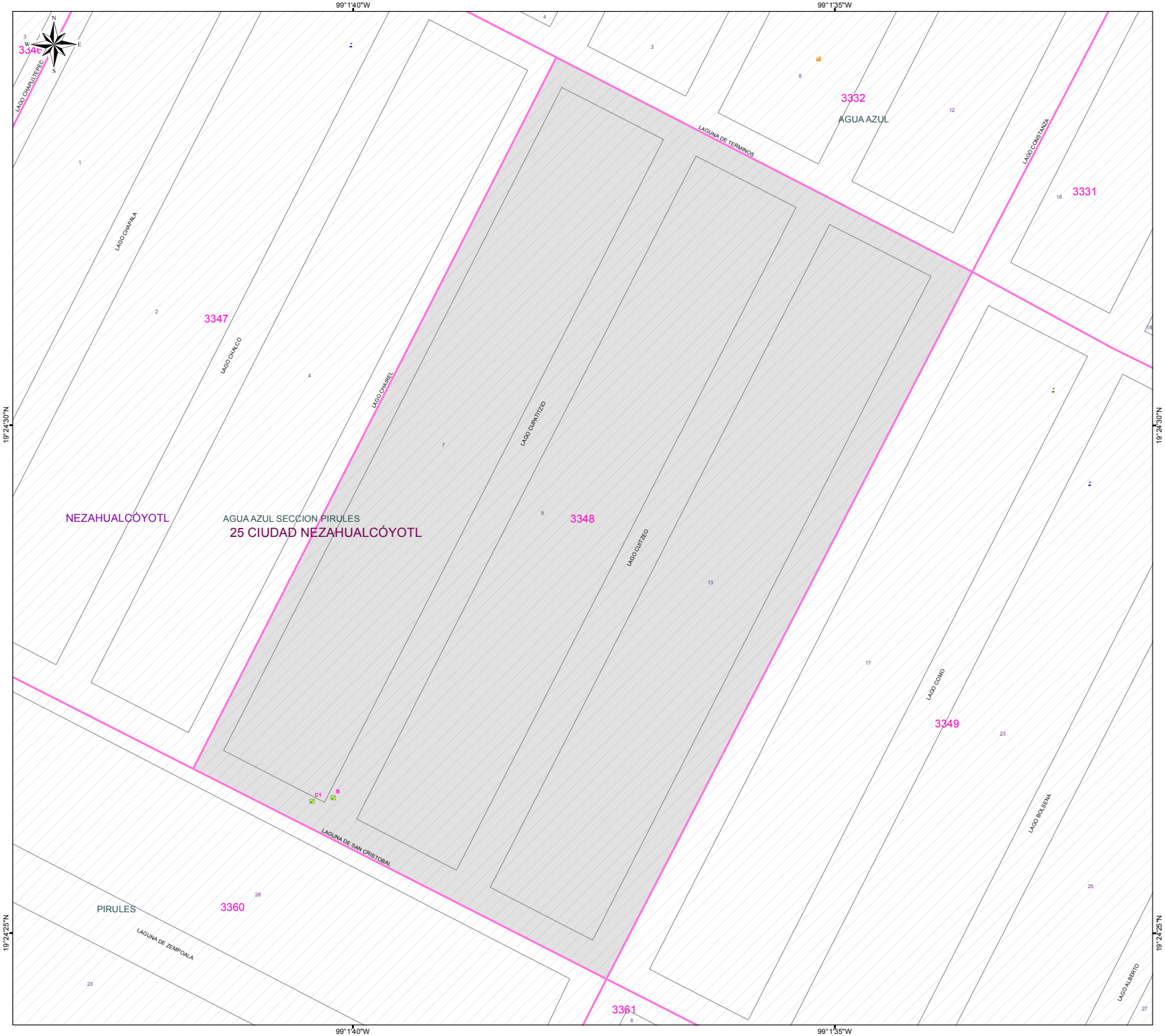

DIRECCIÓN DE ORGANIZACIÓN

S I M B O L O G Í A

ESTRUCTURA GEOELECTORAL Y CLAVES

- Límite estatal ..... MÉXICO
- Distrito Electoral Local 45
- Límite municipal ..... TOLUCA
- Sección electoral 6459
- Cabecera municipal
- Localidad ..... LOC
- Colonia ..... COL
- Manzana 999
- Casilla ..... B, C1, C2

*Casillas correspondientes al Proceso Electoral 2014 - 2015

VÍAS DE COMUNICACIÓN

- Vialidad ..... AVENIDA
- Autopista
- Pavimentada
- Terracería
- Brecha
- Vereda
- Línea de metro
- Ferrocarril
- Adoquín

INFRAESTRUCTURA

- Aeropuerto
- Central de autobús
- Centro comercial
- Centro cultural
- Centro recreativo
- Cementerio
- Escuela
  - Preprimaria
  - Primaria
  - Secundaria
  - Media Superior
  - Superior
  - Otras
- Hospital
- Iglesia
- Instalación bancaria
- Instalación deportiva
- Mercado
- Oficina gubernamental
- Oficina municipal
- Plaza o monumento
- Mancha urbana

RASGOS COMPLEMENTARIOS

- Río, arroyo o flujo de agua
- Cuerpo de agua o lago
- Pasto
- Puente

ESCALA GRÁFICA

0 0.005 0.01 0.02 0.03 0.04

Kilómetros

Edición cartográfica del mes de enero de 2017,
con corte de información cartográfica al 23 de noviembre de 2016.
Registro Federal de Electores, INE.

Proyección: UTM Zona 14
Datum: WGS84

LOCALIZACIÓN

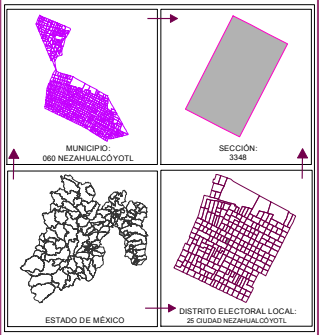

ELABORACIÓN
Departamento de Análisis y
Procesamiento de Información Territorial
Miguel Ángel García Escalante
Jaqueline Pérez Nova
Armando Ordoñez Arizmendi

SUPERVISIÓN
Subdirector de Documentación y Estadística Electoral
C.P. Antonio Sánchez Acosta

PLANO SECCIONAL INDIVIDUAL

SECCIÓN: 3349



IEEM Instituto Electoral del Estado de México | 4 de Junio 2017

DIRECCIÓN DE ORGANIZACIÓN

S I M B O L O G Í A

ESTRUCTURA GEOELECTORAL Y CLAVES

- Límite estatal ..... MÉXICO
- Distrito Electoral Local 45
- Límite municipal ..... TOLUCA
- Sección electoral 6459
- Cabecera municipal
- Localidad ..... LOC
- Colonia ..... COL
- Manzana 999
- Casilla ..... B, C1, C2

*Casillas correspondientes al Proceso Electoral 2014 - 2015

VÍAS DE COMUNICACIÓN

- Vialidad ..... AVENIDA
- Autopista
- Pavimentada
- Terracería
- Brecha
- Vereda
- Línea de metro
- Ferrocarril
- Adoquín

INFRAESTRUCTURA

- Aeropuerto
- Central de autobús
- Centro comercial
- Centro cultural
- Centro recreativo
- Cementerio
- Escuela
  - Preprimaria
  - Primaria
  - Secundaria
  - Media Superior
  - Superior
  - Otras
- Hospital
- Iglesia
- Instalación bancaria
- Instalación deportiva
- Mercado
- Oficina gubernamental
- Oficina municipal
- Plaza o monumento
- Mancha urbana

RASGOS COMPLEMENTARIOS

- Río, arroyo o flujo de agua
- Cuerpo de agua o lago
- Pasto
- Puente

ESCALA GRÁFICA

0 0.0075 0.015 0.03 0.045 0.06

Kilómetros

Edición cartográfica del mes de enero de 2017,
con corte de información cartográfica al 23 de noviembre de 2016.
Registro Federal de Electores, INE.

Proyección: UTM Zona 14
Datum: WGS84

LOCALIZACIÓN

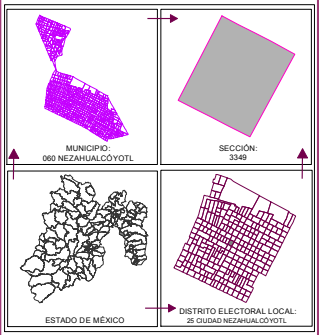

ELABORACIÓN

Departamento de Análisis y
Procesamiento de Información Territorial

Miguel Ángel García Escalante _____
Jaqueline Pérez Nova _____
Armando Ordoñez Arizmendi _____

SUPERVISIÓN

Subdirector de Documentación y Estadística Electoral
C.P. Antonio Sánchez Acosta _____

PLANO SECCIONAL INDIVIDUAL

SECCIÓN: 3356



DIRECCIÓN DE ORGANIZACIÓN

S I M B O L O G Í A

ESTRUCTURA GEOELECTORAL Y CLAVES

- Límite estatal ..... MÉXICO
- Distrito Electoral Local 45
- Límite municipal ..... TOLUCA
- Sección electoral 6459
- Cabecera municipal
- Localidad ..... LOC
- Colonia ..... COL
- Manzana 999
- Casilla ..... B, C1, C2

*Casillas correspondientes al Proceso Electoral 2014 - 2015

VÍAS DE COMUNICACIÓN

- Vialidad ..... AVENIDA
- Autopista
- Pavimentada
- Terracería
- Brecha
- Vereda
- Línea de metro
- Ferrocarril
- Adoquín

INFRAESTRUCTURA

- Aeropuerto
- Central de autobús
- Centro comercial
- Centro cultural
- Centro recreativo
- Cementerio
- Escuela
  - Preprimaria
  - Primaria
  - Secundaria
  - Media Superior
  - Superior
  - Otras
- Hospital
- Iglesia
- Instalación bancaria
- Instalación deportiva
- Mercado
- Oficina gubernamental
- Oficina municipal
- Plaza o monumento
- Mancha urbana

RASGOS COMPLEMENTARIOS

- Río, arroyo o flujo de agua
- Cuerpo de agua o lago
- Pasto
- Puente

ESCALA GRÁFICA

0 0.0075 0.015 0.03 0.045 0.06

Kilómetros

Edición cartográfica del mes de enero de 2017,
con corte de información cartográfica al 23 de noviembre de 2016.
Registro Federal de Electores, INE.

Proyección: UTM Zona 14
Datum: WGS84

LOCALIZACIÓN

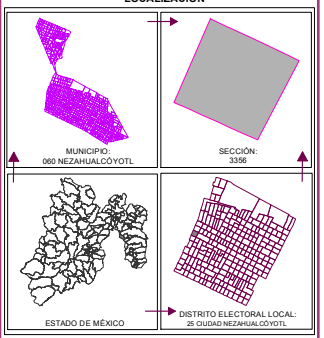

ELABORACIÓN

Departamento de Análisis y
Procesamiento de Información Territorial

Miguel Ángel García Escalante
Jaqueline Pérez Nova
Armando Ordoñez Arizmendi

SUPERVISIÓN

Subdirector de Documentación y Estadística Electoral
C.P. Antonio Sánchez Acosta

PLANO SECCIONAL INDIVIDUAL

SECCIÓN: 3357



IEEM Instituto Electoral del Estado de México | 4 de Junio 2017

DIRECCIÓN DE ORGANIZACIÓN

S I M B O L O G Í A

ESTRUCTURA GEOELECTORAL Y CLAVES

- Límite estatal ..... MÉXICO
- Distrito Electoral Local 45
- Límite municipal ..... TOLUCA
- Sección electoral 6459
- Cabecera municipal
- Localidad ..... LOC
- Colonia ..... COL
- Manzana 999
- Casilla ..... B, C1, C2

*Casillas correspondientes al Proceso Electoral 2014 - 2015

VÍAS DE COMUNICACIÓN

- Vialidad ..... AVENIDA
- Autopista
- Pavimentada
- Terracería
- Brecha
- Vereda
- Línea de metro
- Ferrocarril
- Adoquín

INFRAESTRUCTURA

- Aeropuerto
- Central de autobús
- Centro comercial
- Centro cultural
- Centro recreativo
- Cementerio
- Escuela
  - Preprimaria
  - Primaria
  - Secundaria
  - Media Superior
  - Superior
  - Otras
- Hospital
- Iglesia
- Instalación bancaria
- Instalación deportiva
- Mercado
- Oficina gubernamental
- Oficina municipal
- Plaza o monumento
- Mancha urbana

RASGOS COMPLEMENTARIOS

- Río, arroyo o flujo de agua
- Cuerpo de agua o lago
- Pasto
- Puente

ESCALA GRÁFICA

0 0.0125 0.025 0.05 0.075 0.1

Kilómetros

Edición cartográfica del mes de enero de 2017,
con corte de información cartográfica al 23 de noviembre de 2016.
Registro Federal de Electores, INE.

Proyección: UTM Zona 14
Datum: WGS84

LOCALIZACIÓN

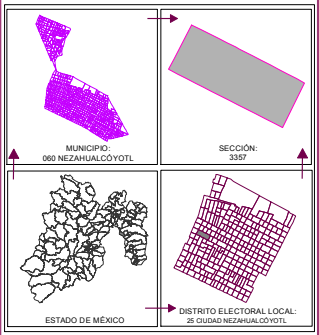

ELABORACIÓN

Departamento de Análisis y
Procesamiento de Información Territorial

Miguel Ángel García Escalante _____
Jaqueline Pérez Nova _____
Armando Ordoñez Arizmendi _____

SUPERVISIÓN

Subdirector de Documentación y Estadística Electoral
C.P. Antonio Sánchez Acosta _____

PLANO SECCIONAL INDIVIDUAL

SECCIÓN: 3358

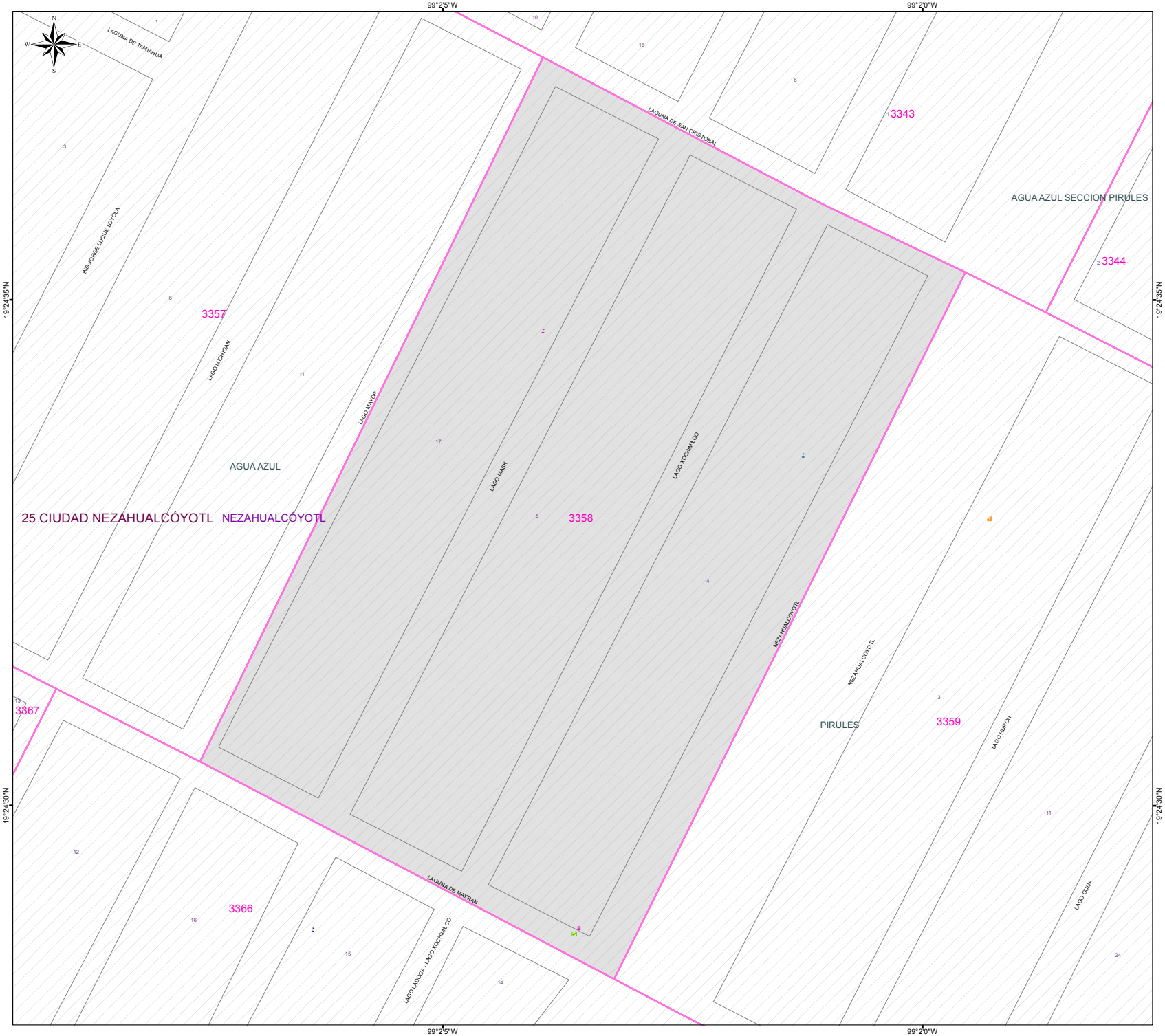

IEEM Instituto Electoral del Estado de México | 4 de Junio 2017

DIRECCIÓN DE ORGANIZACIÓN

S I M B O L O G Í A

ESTRUCTURA GEOELECTORAL Y CLAVES

- Límite estatal ..... MÉXICO
- Distrito Electoral Local 45
- Límite municipal ..... TOLUCA
- Sección electoral 6459
- Cabecera municipal
- Localidad ..... LOC
- Colonia ..... COL
- Manzana 999
- Casilla ..... B, C1, C2
  *Casillas correspondientes al Proceso Electoral 2014 - 2015

VÍAS DE COMUNICACIÓN

- Vialidad ..... AVENIDA
- Autopista
- Pavimentada
- Terracería
- Brecha
- Vereda
- Línea de metro
- Ferrocarril
- Adoquín

INFRAESTRUCTURA

- Aeropuerto
- Central de autobús
- Centro comercial
- Centro cultural
- Centro recreativo
- Cementerio
- Escuela
  - Preprimaria
  - Primaria
  - Secundaria
  - Media Superior
  - Superior
  - Otras
- Hospital
- Iglesia
- Instalación bancaria
- Instalación deportiva
- Mercado
- Oficina gubernamental
- Oficina municipal
- Plaza o monumento
- Mancha urbana

RASGOS COMPLEMENTARIOS

- Río, arroyo o flujo de agua
- Cuerpo de agua o lago
- Pasto
- Puente

ESCALA GRÁFICA

0 0.005 0.01 0.02 0.03 0.04
Kilómetros

Edición cartográfica del mes de enero de 2017,
con corte de información cartográfica al 23 de noviembre de 2016.
Registro Federal de Electores, INE.

Proyección: UTM Zona 14
Datum: WGS84

LOCALIZACIÓN

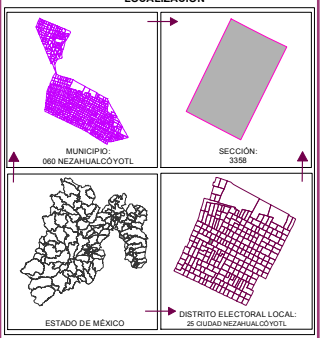

ELABORACIÓN
Departamento de Análisis y
Procesamiento de Información Territorial
Miguel Ángel García Escalante
Jaqueline Pérez Nova
Armando Ordoñez Arizmendi

SUPERVISIÓN
Subdirector de Documentación y Estadística Electoral
C.P. Antonio Sánchez Acosta

PLANO SECCIONAL INDIVIDUAL

SECCIÓN: 3359



DIRECCIÓN DE ORGANIZACIÓN

S I M B O L O G Í A

ESTRUCTURA GEOELECTORAL Y CLAVES

- Límite estatal ..... MÉXICO
- Distrito Electoral Local 45
- Límite municipal ..... TOLUCA
- Sección electoral 6459
- Cabecera municipal
- Localidad ..... LOC
- Colonia ..... COL
- Manzana 999
- Casilla ..... B, C1, C2

*Casillas correspondientes al Proceso Electoral 2014 - 2015

VÍAS DE COMUNICACIÓN

- Vialidad ..... AVENIDA
- Autopista
- Pavimentada
- Terracería
- Brecha
- Vereda
- Línea de metro
- Ferrocarril
- Adoquín

INFRAESTRUCTURA

- Aeropuerto
- Central de autobús
- Centro comercial
- Centro cultural
- Centro recreativo
- Cementerio
- Escuela
  - Preprimaria
  - Primaria
  - Secundaria
  - Media Superior
  - Superior
  - Otras
- Hospital
- Iglesia
- Instalación bancaria
- Instalación deportiva
- Mercado
- Oficina gubernamental
- Oficina municipal
- Plaza o monumento
- Mancha urbana

RASGOS COMPLEMENTARIOS

- Río, arroyo o flujo de agua
- Cuerpo de agua o lago
- Pasto
- Puente

ESCALA GRÁFICA

0 0.0075 0.015 0.03 0.045 0.06

Kilómetros

Edición cartográfica del mes de enero de 2017,
con corte de información cartográfica al 23 de noviembre de 2016.
Registro Federal de Electores, INE.

Proyección: UTM Zona 14
Datum: WGS84

LOCALIZACIÓN

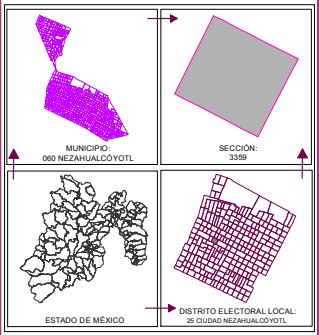

ELABORACIÓN

Departamento de Análisis y
Procesamiento de Información Territorial

Miguel Ángel García Escalante _____
Jaqueline Pérez Nova _____
Armando Ordoñez Arizmendi _____

SUPERVISIÓN

Subdirector de Documentación y Estadística Electoral
C.P. Antonio Sánchez Acosta _____

PLANO SECCIONAL INDIVIDUAL

SECCIÓN: 3360

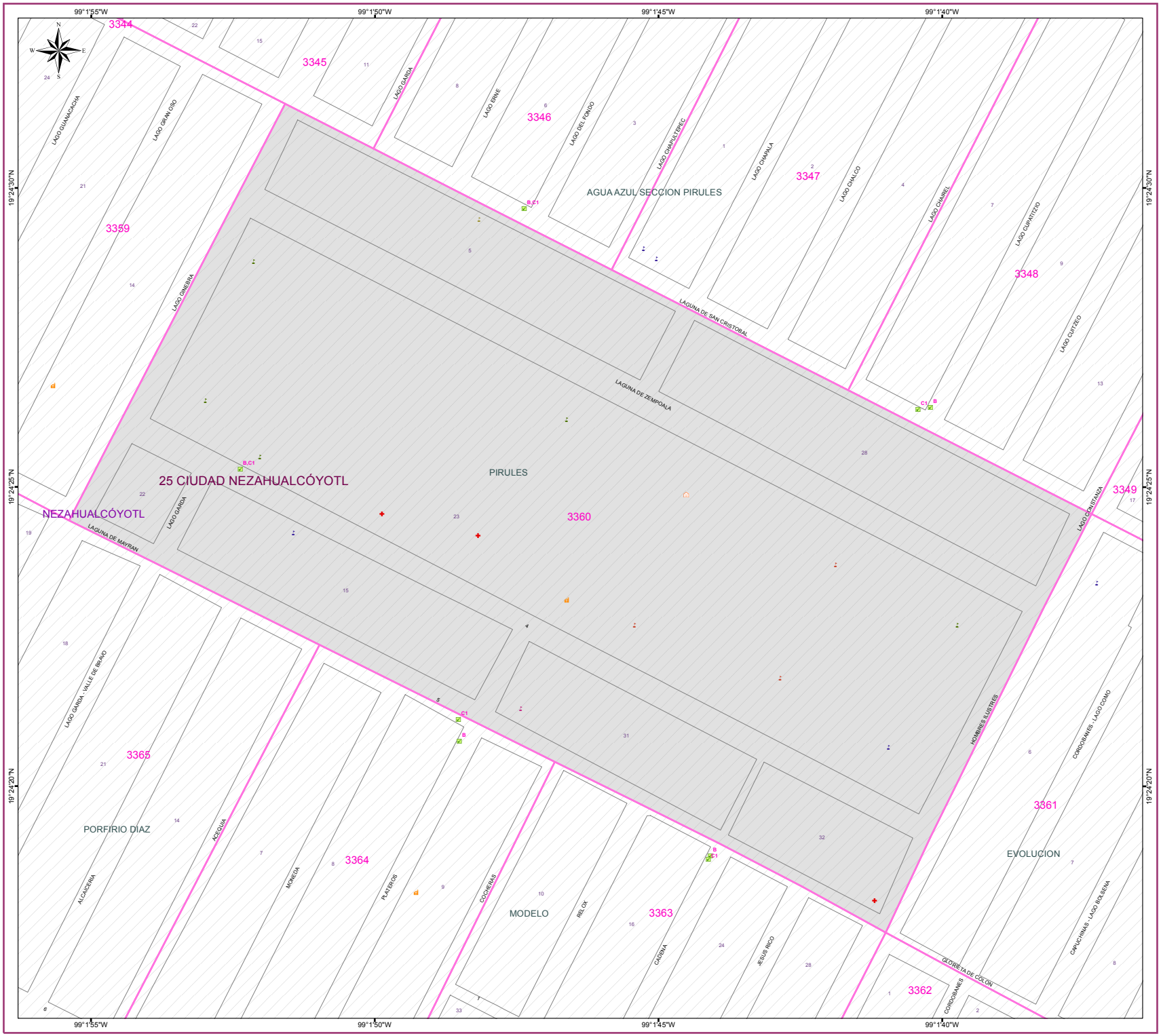

DIRECCIÓN DE ORGANIZACIÓN

SIMBOLOGÍA

ESTRUCTURA GEOELECTORAL Y CLAVES

- Límite estatal ..... MÉXICO
- Distrito Electoral Local 45
- Límite municipal ..... TOLUCA
- Sección electoral 6459
- Cabecera municipal
- Localidad ..... LOC
- Colonia ..... COL
- Manzana 999
- Casilla ..... B, C1, C2

*Casillas correspondientes al Proceso Electoral 2014 - 2015

VÍAS DE COMUNICACIÓN

- Vialidad ..... AVENIDA
- Autopista
- Pavimentada
- Terracería
- Brecha
- Vereda
- Línea de metro
- Ferrocarril
- Adoquín

INFRAESTRUCTURA

- Aeropuerto
- Central de autobús
- Centro comercial
- Centro cultural
- Centro recreativo
- Cementerio
- Escuela
  - Preprimaria
  - Primaria
  - Secundaria
  - Media Superior
  - Superior
  - Otras
- Hospital
- Iglesia
- Instalación bancaria
- Instalación deportiva
- Mercado
- Oficina gubernamental
- Oficina municipal
- Plaza o monumento
- Mancha urbana

RASGOS COMPLEMENTARIOS

- Río, arroyo o flujo de agua
- Cuerpo de agua o lago
- Pasto
- Puente

ESCALA GRÁFICA

0 0.01 0.02 0.04 0.06 0.08

Kilómetros

Edición cartográfica del mes de enero de 2017,
con corte de información cartográfica al 23 de noviembre de 2016.
Registro Federal de Electores, INE.

Proyección: UTM Zona 14
Datum: WGS84

LOCALIZACIÓN

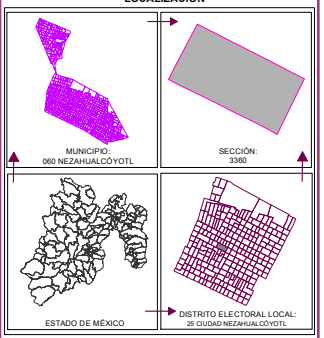

ELABORACIÓN

Departamento de Análisis y
Procesamiento de Información Territorial

Miguel Ángel García Escalante
Jaqueline Pérez Nova
Armando Ordoñez Arizmendi

SUPERVISIÓN

Subdirector de Documentación y Estadística Electoral
C.P. Antonio Sánchez Acosta

PLANO SECCIONAL INDIVIDUAL

SECCIÓN: 3361

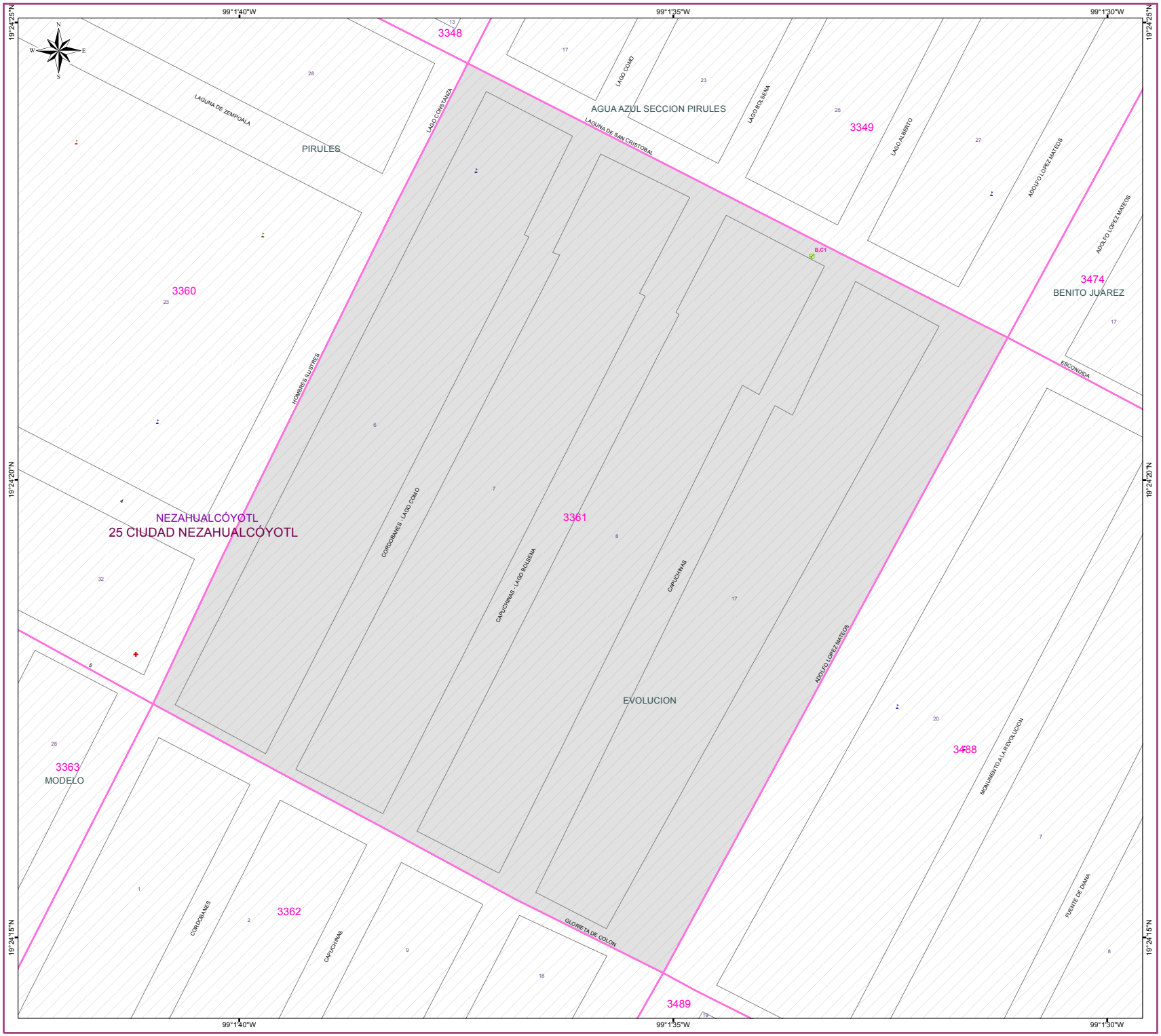

DIRECCIÓN DE ORGANIZACIÓN

S I M B O L O G Í A

ESTRUCTURA GEOELECTORAL Y CLAVES

- Límite estatal ..... MÉXICO
- Distrito Electoral Local 45
- Límite municipal ..... TOLUCA
- Sección electoral 6459
- Cabecera municipal
- Localidad ..... LOC
- Colonia ..... COL
- Manzana 999
- Casilla ..... B, C1, C2

*Casillas correspondientes al Proceso Electoral 2014 - 2015

VÍAS DE COMUNICACIÓN

- Vialidad ..... AVENIDA
- Autopista
- Pavimentada
- Terracería
- Brecha
- Vereda
- Línea de metro
- Ferrocarril
- Adoquín

INFRAESTRUCTURA

- Aeropuerto
- Central de autobús
- Centro comercial
- Centro cultural
- Centro recreativo
- Cementerio
- Escuela
  - Preprimaria
  - Primaria
  - Secundaria
  - Media Superior
  - Superior
  - Otras
- Hospital
- Iglesia
- Instalación bancaria
- Instalación deportiva
- Mercado
- Oficina gubernamental
- Oficina municipal
- Plaza o monumento
- Mancha urbana

RASGOS COMPLEMENTARIOS

- Río, arroyo o flujo de agua
- Cuerpo de agua o lago
- Pasto
- Puente

ESCALA GRÁFICA

0 0.0075 0.015 0.03 0.045 0.06

Kilómetros

Edición cartográfica del mes de enero de 2017,
con corte de información cartográfica al 23 de noviembre de 2016.
Registro Federal de Electores, INE.

Proyección: UTM Zona 14
Datum: WGS84

LOCALIZACIÓN

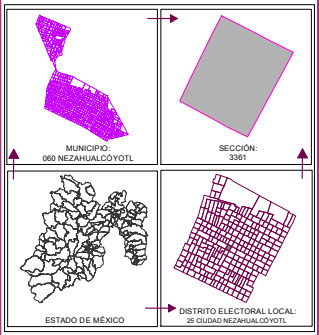

ELABORACIÓN

Departamento de Análisis y
Procesamiento de Información Territorial

Miguel Ángel García Escalante
Jaqueline Pérez Nova
Armando Ordoñez Arizmendi

SUPERVISIÓN

Subdirector de Documentación y Estadística Electoral
C.P. Antonio Sánchez Acosta

PLANO SECCIONAL INDIVIDUAL

SECCIÓN: 3362

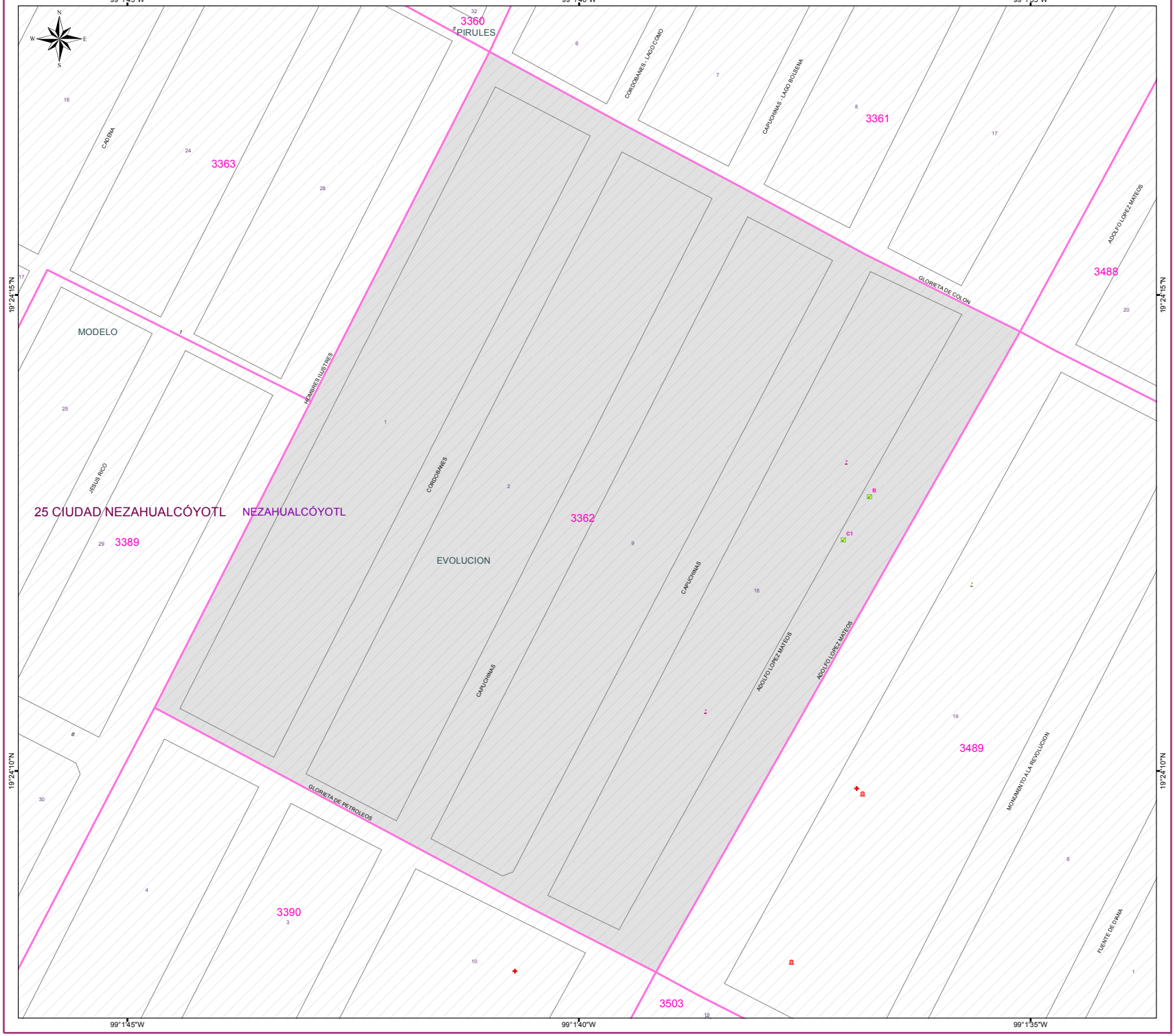

DIRECCIÓN DE ORGANIZACIÓN

S I M B O L O G Í A

ESTRUCTURA GEOELECTORAL Y CLAVES

- Límite estatal ..... MÉXICO
- Distrito Electoral Local 45
- Límite municipal ..... TOLUCA
- Sección electoral 6459
- Cabecera municipal
- Localidad ..... LOC
- Colonia ..... COL
- Manzana 999
- Casilla ..... B, C1, C2

*Casillas correspondientes al Proceso Electoral 2014 - 2015

VÍAS DE COMUNICACIÓN

- Vialidad ..... AVENIDA
- Autopista
- Pavimentada
- Terracería
- Brecha
- Vereda
- Línea de metro
- Ferrocarril
- Adoquín

INFRAESTRUCTURA

- Aeropuerto
- Central de autobús
- Centro comercial
- Centro cultural
- Centro recreativo
- Cementerio
- Escuela
  - Preprimaria
  - Primaria
  - Secundaria
  - Media Superior
  - Superior
  - Otras
- Hospital
- Iglesia
- Instalación bancaria
- Instalación deportiva
- Mercado
- Oficina gubernamental
- Oficina municipal
- Plaza o monumento
- Mancha urbana

RASGOS COMPLEMENTARIOS

- Río, arroyo o flujo de agua
- Cuerpo de agua o lago
- Pasto
- Puente

ESCALA GRÁFICA

0 0.0075 0.015 0.03 0.045 0.06

Kilómetros

Edición cartográfica del mes de enero de 2017,
con corte de información cartográfica al 23 de noviembre de 2016.
Registro Federal de Electores, INE.

Proyección: UTM Zona 14
Datum: WGS84

LOCALIZACIÓN

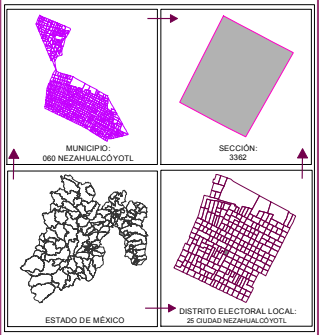

ELABORACIÓN

Departamento de Análisis y
Procesamiento de Información Territorial

Miguel Ángel García Escalante _____
Jaqueline Pérez Nova _____
Armando Ordoñez Arizmendi _____

SUPERVISIÓN

Subdirector de Documentación y Estadística Electoral
C.P. Antonio Sánchez Acosta _____

PLANO SECCIONAL INDIVIDUAL

SECCIÓN: 3363

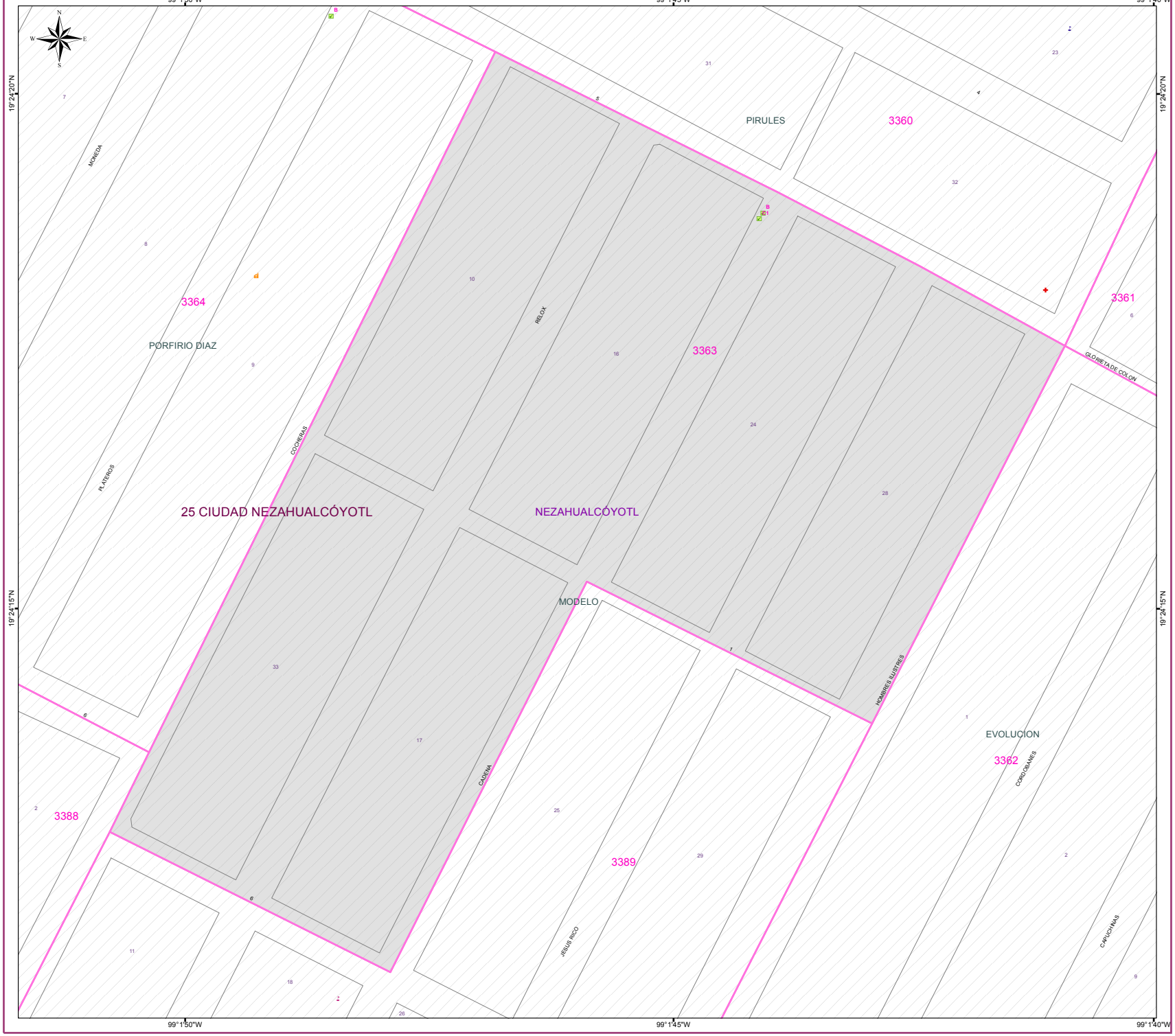

IEEM Instituto Electoral del Estado de México | 4 de Junio 2017

DIRECCIÓN DE ORGANIZACIÓN

SIMBOLOGÍA

ESTRUCTURA GEOELECTORAL Y CLAVES

- Límite estatal ..... MÉXICO
- Distrito Electoral Local 45
- Límite municipal ..... TOLUCA
- Sección electoral 6459
- Cabecera municipal
- Localidad ..... LOC
- Colonia ..... COL
- Manzana 999
- Casilla ..... B, C1, C2

*Casillas correspondientes al Proceso Electoral 2014 - 2015

VÍAS DE COMUNICACIÓN

- Vialidad ..... AVENIDA
- Autopista
- Pavimentada
- Terracería
- Brecha
- Vereda
- Línea de metro
- Ferrocarril
- Adoquín

INFRAESTRUCTURA

- Aeropuerto
- Central de autobús
- Centro comercial
- Centro cultural
- Centro recreativo
- Cementerio
- Escuela
  - Preprimaria
  - Primaria
  - Secundaria
  - Media Superior
  - Superior
  - Otras
- Hospital
- Iglesia
- Instalación bancaria
- Instalación deportiva
- Mercado
- Oficina gubernamental
- Oficina municipal
- Plaza o monumento
- Mancha urbana

RASGOS COMPLEMENTARIOS

- Río, arroyo o flujo de agua
- Cuerpo de agua o lago
- Pasto
- Puente

ESCALA GRÁFICA

0 0.005 0.01 0.02 0.03 0.04

Kilómetros

Edición cartográfica del mes de enero de 2017,
con corte de información cartográfica al 23 de noviembre de 2016.
Registro Federal de Electores, INE.

Proyección: UTM Zona 14
Datum: WGS84

LOCALIZACIÓN

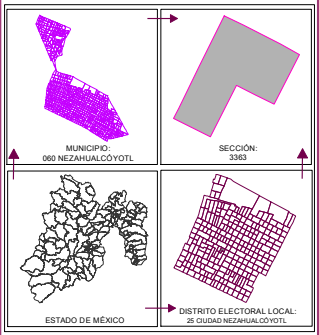

ELABORACIÓN

Departamento de Análisis y
Procesamiento de Información Territorial

Miguel Ángel García Escalante _____
Jaqueline Pérez Nova _____
Armando Ordoñez Arizmendi _____

SUPERVISIÓN

Subdirector de Documentación y Estadística Electoral
C.P. Antonio Sánchez Acosta _____

PLANO SECCIONAL INDIVIDUAL

SECCIÓN: 3364

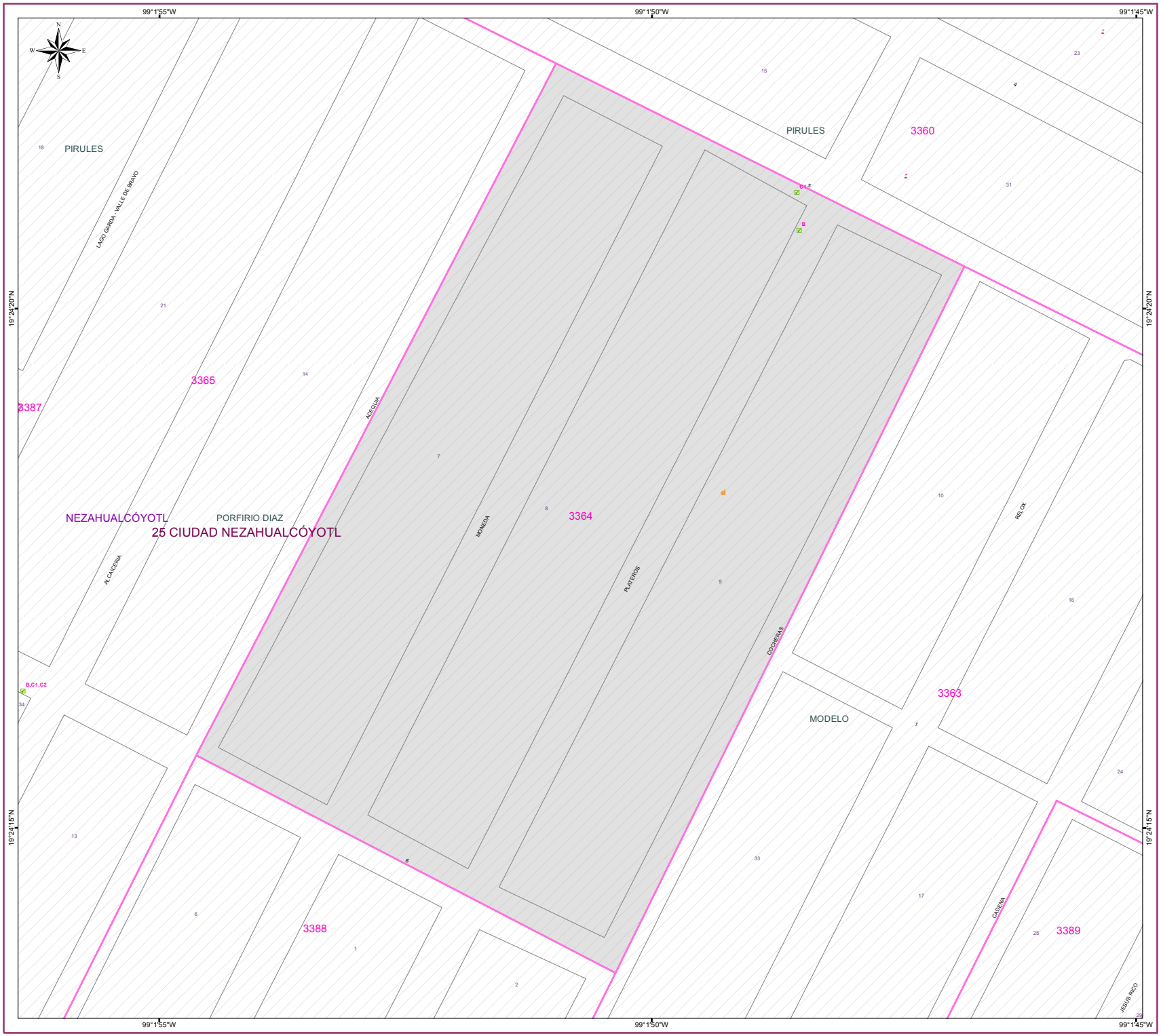

DIRECCIÓN DE ORGANIZACIÓN

S I M B O L O G Í A

ESTRUCTURA GEOELECTORAL Y CLAVES

- Límite estatal ..... MÉXICO
- Distrito Electoral Local 45
- Límite municipal ..... TOLUCA
- Sección electoral 6459
- Cabecera municipal
- Localidad ..... LOC
- Colonia ..... COL
- Manzana 999
- Casilla ..... B, C1, C2

*Casillas correspondientes al Proceso Electoral 2014 - 2015

VÍAS DE COMUNICACIÓN

- Vialidad ..... AVENIDA
- Autopista
- Pavimentada
- Terracería
- Brecha
- Vereda
- Línea de metro
- Ferrocarril
- Adoquín

INFRAESTRUCTURA

- Aeropuerto
- Central de autobús
- Centro comercial
- Centro cultural
- Centro recreativo
- Cementerio
- Escuela
  - Preprimaria
  - Primaria
  - Secundaria
  - Media Superior
  - Superior
  - Otras
- Hospital
- Iglesia
- Instalación bancaria
- Instalación deportiva
- Mercado
- Oficina gubernamental
- Oficina municipal
- Plaza o monumento
- Mancha urbana

RASGOS COMPLEMENTARIOS

- Río, arroyo o flujo de agua
- Cuerpo de agua o lago
- Pasto
- Puente

ESCALA GRÁFICA

0 0.005 0.01 0.02 0.03 0.04

Kilómetros

Edición cartográfica del mes de enero de 2017,
con corte de información cartográfica al 23 de noviembre de 2016.
Registro Federal de Electores, INE.

Proyección: UTM Zona 14
Datum: WGS84

LOCALIZACIÓN

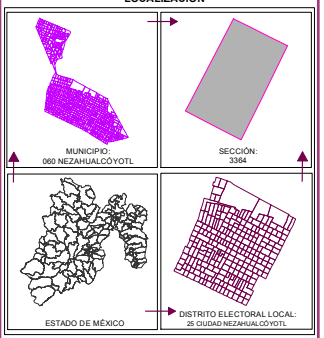

ELABORACIÓN

Departamento de Análisis y
Procesamiento de Información Territorial

Miguel Ángel García Escalante _____
Jaqueline Pérez Nova _____
Armando Ordoñez Arizmendi _____

SUPERVISIÓN

Subdirector de Documentación y Estadística Electoral
C.P. Antonio Sánchez Acosta _____

PLANO SECCIONAL INDIVIDUAL

SECCIÓN: 3365

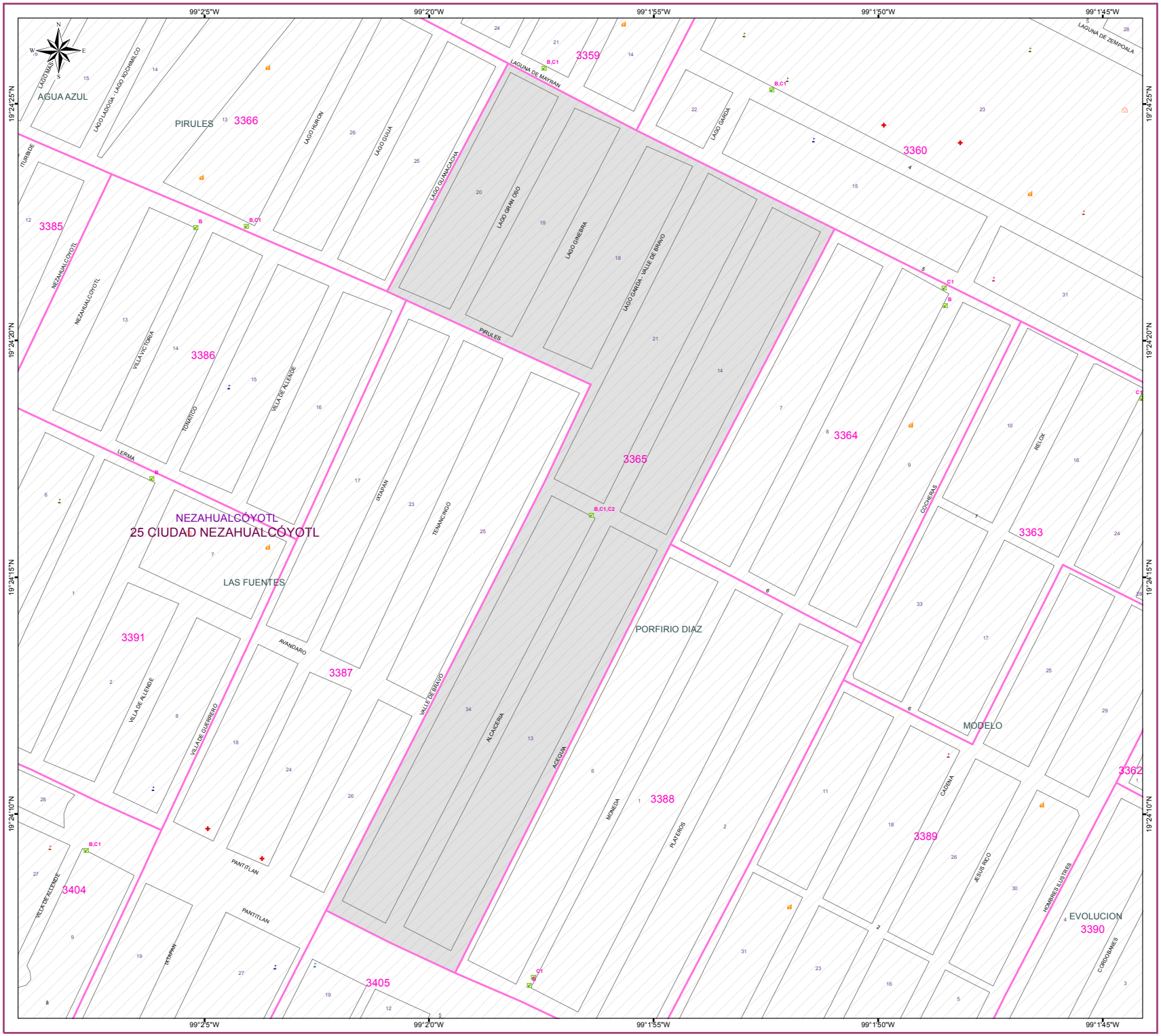

DIRECCIÓN DE ORGANIZACIÓN

SIMBOLOGÍA

ESTRUCTURA GEOELECTORAL Y CLAVES

- Límite estatal ..... MÉXICO
- Distrito Electoral Local 45
- Límite municipal ..... TOLUCA
- Sección electoral 6459
- Cabecera municipal
- Localidad ..... LOC
- Colonia ..... COL
- Manzana 999
- Casilla ..... B, C1, C2

*Casillas correspondientes al Proceso Electoral 2014 - 2015

VÍAS DE COMUNICACIÓN

- Vialidad ..... AVENIDA
- Autopista
- Pavimentada
- Terracería
- Brecha
- Vereda
- Línea de metro
- Ferrocarril
- Adoquín

INFRAESTRUCTURA

- Aeropuerto
- Central de autobús
- Centro comercial
- Centro cultural
- Centro recreativo
- Cementerio
- Escuela
  - Preprimaria
  - Primaria
  - Secundaria
  - Media Superior
  - Superior
  - Otras
- Hospital
- Iglesia
- Instalación bancaria
- Instalación deportiva
- Mercado
- Oficina gubernamental
- Oficina municipal
- Plaza o monumento
- Mancha urbana

RASGOS COMPLEMENTARIOS

- Río, arroyo o flujo de agua
- Cuerpo de agua o lago
- Pasto
- Puente

ESCALA GRÁFICA

0 0.015 0.03 0.06 0.09 0.12

Kilómetros

Edición cartográfica del mes de enero de 2017,
con corte de información cartográfica al 23 de noviembre de 2016.
Registro Federal de Electores, INE.

Proyección: UTM Zona 14
Datum: WGS84

LOCALIZACIÓN

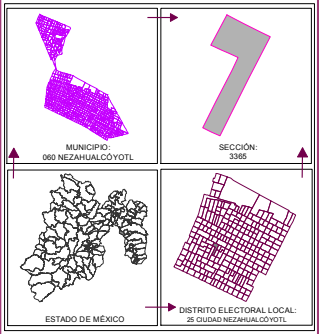

ELABORACIÓN
Departamento de Análisis y
Procesamiento de Información Territorial
Miguel Ángel García Escalante
Jaqueline Pérez Nova
Armando Ordoñez Arizmendi

SUPERVISIÓN
Subdirector de Documentación y Estadística Electoral
C.P. Antonio Sánchez Acosta

PLANO SECCIONAL INDIVIDUAL

SECCIÓN: 3366

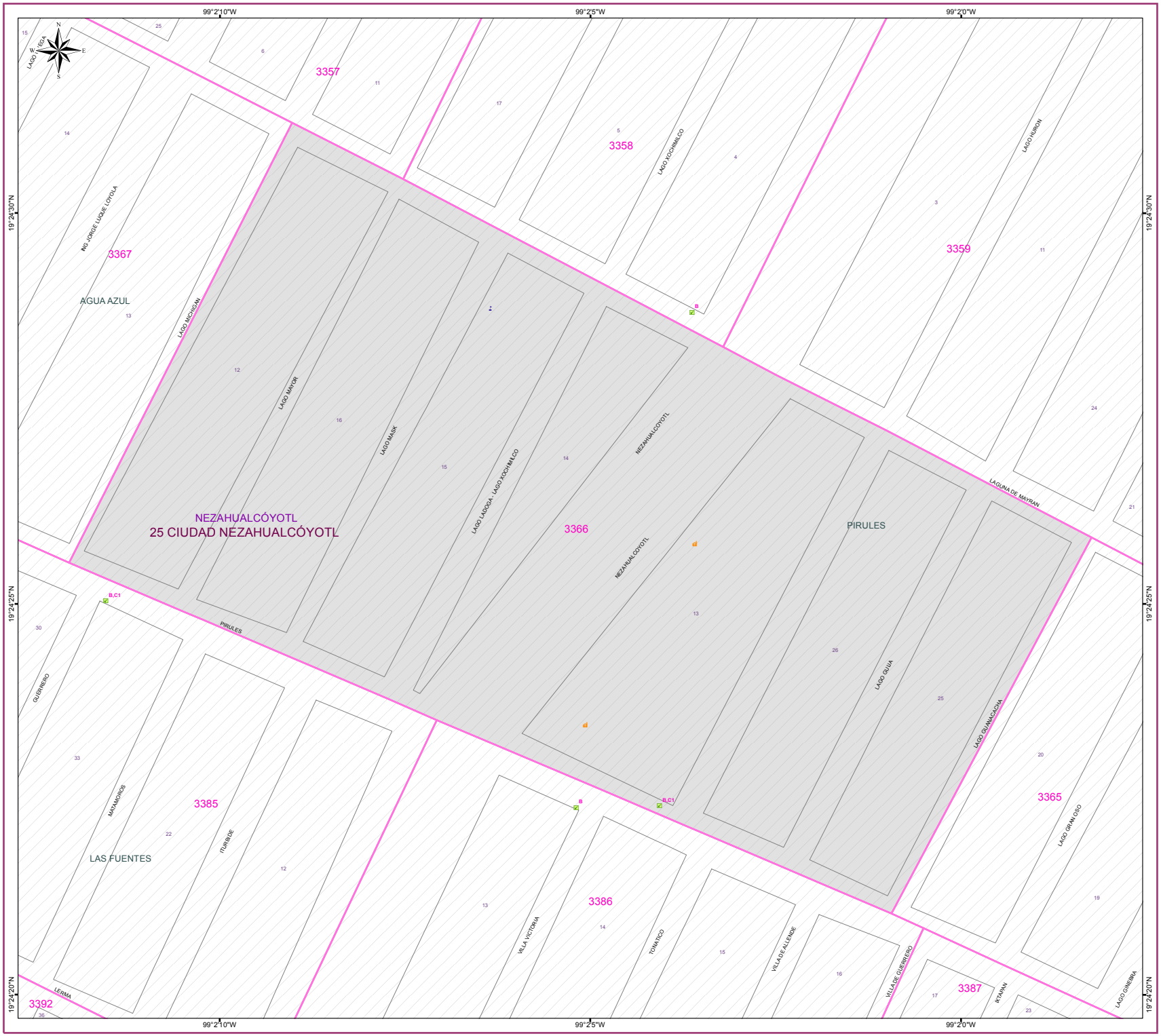

DIRECCIÓN DE ORGANIZACIÓN

S I M B O L O G Í A

ESTRUCTURA GEOELECTORAL Y CLAVES

- Límite estatal ..... MÉXICO
- Distrito Electoral Local 45
- Límite municipal ..... TOLUCA
- Sección electoral 6459
- Cabecera municipal
- Localidad ..... LOC
- Colonia ..... COL
- Manzana 999
- Casilla ..... B, C1, C2

*Casillas correspondientes al Proceso Electoral 2014 - 2015

VÍAS DE COMUNICACIÓN

- Vialidad ..... AVENIDA
- Autopista
- Pavimentada
- Terracería
- Brecha
- Vereda
- Línea de metro
- Ferrocarril
- Adoquín

INFRAESTRUCTURA

- Aeropuerto
- Central de autobús
- Centro comercial
- Centro cultural
- Centro recreativo
- Cementerio
- Escuela
  - Preprimaria
  - Primaria
  - Secundaria
  - Media Superior
  - Superior
  - Otras
- Hospital
- Iglesia
- Instalación bancaria
- Instalación deportiva
- Mercado
- Oficina gubernamental
- Oficina municipal
- Plaza o monumento
- Mancha urbana

RASGOS COMPLEMENTARIOS

- Río, arroyo o flujo de agua
- Cuerpo de agua o lago
- Pasto
- Puente

ESCALA GRÁFICA

0 0.0075 0.015 0.03 0.045 0.06

Kilómetros

Edición cartográfica del mes de enero de 2017,
con corte de información cartográfica al 23 de noviembre de 2016.
Registro Federal de Electores, INE.

Proyección: UTM Zona 14
Datum: WGS84

LOCALIZACIÓN

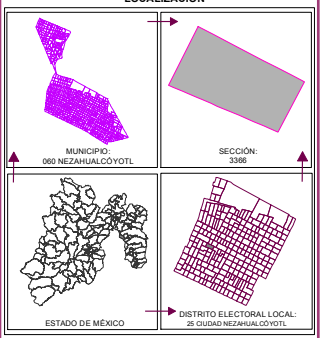

ELABORACIÓN

Departamento de Análisis y
Procesamiento de Información Territorial

Miguel Ángel García Escalante _____
Jaqueline Pérez Nova _____
Armando Ordoñez Arizmendi _____

SUPERVISIÓN

Subdirector de Documentación y Estadística Electoral
C.P. Antonio Sánchez Acosta _____

PLANO SECCIONAL INDIVIDUAL

SECCIÓN: 3367



DIRECCIÓN DE ORGANIZACIÓN

SIMBOLOGÍA

ESTRUCTURA GEOELECTORAL Y CLAVES

- Límite estatal ..... MÉXICO
- Distrito Electoral Local 45
- Límite municipal ..... TOLUCA
- Sección electoral 6459
- Cabecera municipal
- Localidad ..... LOC
- Colonia ..... COL
- Manzana 999
- Casilla ..... B, C1, C2

*Casillas correspondientes al Proceso Electoral 2014 - 2015

VÍAS DE COMUNICACIÓN

- Vialidad ..... AVENIDA
- Autopista
- Pavimentada
- Terracería
- Brecha
- Vereda
- Línea de metro
- Ferrocarril
- Adoquín

INFRAESTRUCTURA

- Aeropuerto
- Central de autobús
- Centro comercial
- Centro cultural
- Centro recreativo
- Cementerio
- Escuela
  - Preprimaria
  - Primaria
  - Secundaria
  - Media Superior
  - Superior
  - Otras
- Hospital
- Iglesia
- Instalación bancaria
- Instalación deportiva
- Mercado
- Oficina gubernamental
- Oficina municipal
- Plaza o monumento
- Mancha urbana

RASGOS COMPLEMENTARIOS

- Río, arroyo o flujo de agua
- Cuerpo de agua o lago
- Pasto
- Puente

ESCALA GRÁFICA

0 0.005 0.01 0.02 0.03 0.04

Kilómetros

Edición cartográfica del mes de enero de 2017,
con corte de información cartográfica al 23 de noviembre de 2016.
Registro Federal de Electores, INE.

Proyección: UTM Zona 14
Datum: WGS84

LOCALIZACIÓN

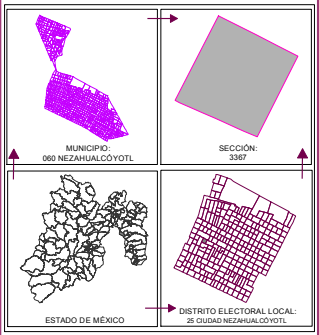

ELABORACIÓN

Departamento de Análisis y
Procesamiento de Información Territorial

Miguel Ángel García Escalante _____
Jaqueline Pérez Nova _____
Armando Ordoñez Arizmendi _____

SUPERVISIÓN

Subdirector de Documentación y Estadística Electoral
C.P. Antonio Sánchez Acosta _____

PLANO SECCIONAL INDIVIDUAL

SECCIÓN: 3368



DIRECCIÓN DE ORGANIZACIÓN

SIMBOLOGÍA

ESTRUCTURA GEOELECTORAL Y CLAVES

- Límite estatal ..... MÉXICO
- Distrito Electoral Local 45
- Límite municipal ..... TOLUCA
- Sección electoral 6459
- Cabecera municipal
- Localidad ..... LOC
- Colonia ..... COL
- Manzana 999
- Casilla ..... B, C1, C2

*Casillas correspondientes al Proceso Electoral 2014 - 2015

VÍAS DE COMUNICACIÓN

- Vialidad ..... AVENIDA
- Autopista
- Pavimentada
- Terracería
- Brecha
- Vereda
- Línea de metro
- Ferrocarril
- Adoquín

INFRAESTRUCTURA

- Aeropuerto
- Central de autobús
- Centro comercial
- Centro cultural
- Centro recreativo
- Cementerio
- Escuela
  - Preprimaria
  - Primaria
  - Secundaria
  - Media Superior
  - Superior
  - Otras
- Hospital
- Iglesia
- Instalación bancaria
- Instalación deportiva
- Mercado
- Oficina gubernamental
- Oficina municipal
- Plaza o monumento
- Mancha urbana

RASGOS COMPLEMENTARIOS

- Río, arroyo o flujo de agua
- Cuerpo de agua o lago
- Pasto
- Puente

ESCALA GRÁFICA

0 0.01 0.02 0.04 0.06 0.08

Kilómetros

Edición cartográfica del mes de enero de 2017,
con corte de información cartográfica al 23 de noviembre de 2016.
Registro Federal de Electores, INE.

Proyección: UTM Zona 14
Datum: WGS84

LOCALIZACIÓN

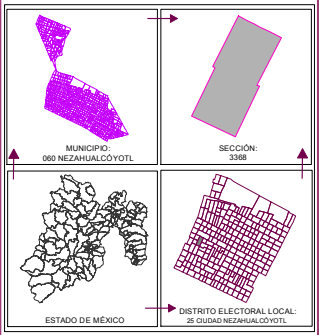

ELABORACIÓN

Departamento de Análisis y
Procesamiento de Información Territorial

Miguel Ángel García Escalante
Jaqueline Pérez Nova
Armando Ordoñez Arizmendi

SUPERVISIÓN

Subdirector de Documentación y Estadística Electoral
C.P. Antonio Sánchez Acosta

PLANO SECCIONAL INDIVIDUAL

SECCIÓN: 3369



DIRECCIÓN DE ORGANIZACIÓN

SIMBOLOGÍA

ESTRUCTURA GEOELECTORAL Y CLAVES

- Límite estatal ..... MÉXICO
- Distrito Electoral Local 45
- Límite municipal ..... TOLUCA
- Sección electoral 6459
- Cabecera municipal
- Localidad ..... LOC
- Colonia ..... COL
- Manzana 999
- Casilla ..... B, C1, C2

*Casillas correspondientes al Proceso Electoral 2014 - 2015

VÍAS DE COMUNICACIÓN

- Vialidad ..... AVENIDA
- Autopista
- Pavimentada
- Terracería
- Brecha
- Vereda
- Línea de metro
- Ferrocarril
- Adoquín

INFRAESTRUCTURA

- Aeropuerto
- Central de autobús
- Centro comercial
- Centro cultural
- Centro recreativo
- Cementerio
- Escuela
  - Preprimaria
  - Primaria
  - Secundaria
  - Media Superior
  - Superior
  - Otras
- Hospital
- Iglesia
- Instalación bancaria
- Instalación deportiva
- Mercado
- Oficina gubernamental
- Oficina municipal
- Plaza o monumento
- Mancha urbana

RASGOS COMPLEMENTARIOS

- Río, arroyo o flujo de agua
- Cuerpo de agua o lago
- Pasto
- Puente

ESCALA GRÁFICA

0 0.005 0.01 0.02 0.03 0.04

Kilómetros

Edición cartográfica del mes de enero de 2017,
con corte de información cartográfica al 23 de noviembre de 2016.
Registro Federal de Electores, INE.

Proyección: UTM Zona 14
Datum: WGS84

LOCALIZACIÓN

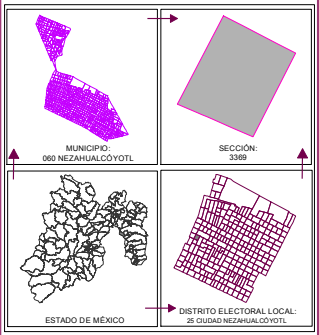

ELABORACIÓN

Departamento de Análisis y
Procesamiento de Información Territorial

Miguel Ángel García Escalante
Jaqueline Pérez Nova
Armando Ordoñez Arizmendi

SUPERVISIÓN

Subdirector de Documentación y Estadística Electoral
C.P. Antonio Sánchez Acosta

PLANO SECCIONAL INDIVIDUAL

SECCIÓN: 3370



IEEM Instituto Electoral del Estado de México | 4 de Junio 2017

DIRECCIÓN DE ORGANIZACIÓN

S I M B O L O G Í A

ESTRUCTURA GEOELECTORAL Y CLAVES

- Límite estatal ..... MÉXICO
- Distrito Electoral Local 45
- Límite municipal ..... TOLUCA
- Sección electoral 6459
- Cabecera municipal
- Localidad ..... LOC
- Colonia ..... COL
- Manzana 999
- Casilla ..... B, C1, C2

*Casillas correspondientes al Proceso Electoral 2014 - 2015

VÍAS DE COMUNICACIÓN

- Vialidad ..... AVENIDA
- Autopista
- Pavimentada
- Terracería
- Brecha
- Vereda
- Línea de metro
- Ferrocarril
- Adoquín

INFRAESTRUCTURA

- Aeropuerto
- Central de autobús
- Centro comercial
- Centro cultural
- Centro recreativo
- Cementerio
- Escuela
  - Preprimaria
  - Primaria
  - Secundaria
  - Media Superior
  - Superior
  - Otras
- Hospital
- Iglesia
- Instalación bancaria
- Instalación deportiva
- Mercado
- Oficina gubernamental
- Oficina municipal
- Plaza o monumento
- Mancha urbana

RASGOS COMPLEMENTARIOS

- Río, arroyo o flujo de agua
- Cuerpo de agua o lago
- Pasto
- Puente

ESCALA GRÁFICA

0 0.005 0.01 0.02 0.03 0.04

Kilómetros

Edición cartográfica del mes de enero de 2017,
con corte de información cartográfica al 23 de noviembre de 2016.
Registro Federal de Electores, INE.

Proyección: UTM Zona 14
Datum: WGS84

LOCALIZACIÓN

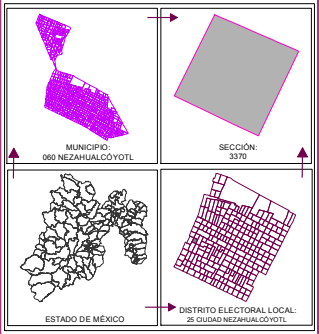

ELABORACIÓN

Departamento de Análisis y
Procesamiento de Información Territorial

Miguel Ángel García Escalante
Jaqueline Pérez Nova
Armando Ordoñez Arizmendi

SUPERVISIÓN

Subdirector de Documentación y Estadística Electoral
C.P. Antonio Sánchez Acosta

PLANO SECCIONAL INDIVIDUAL

SECCIÓN: 3371

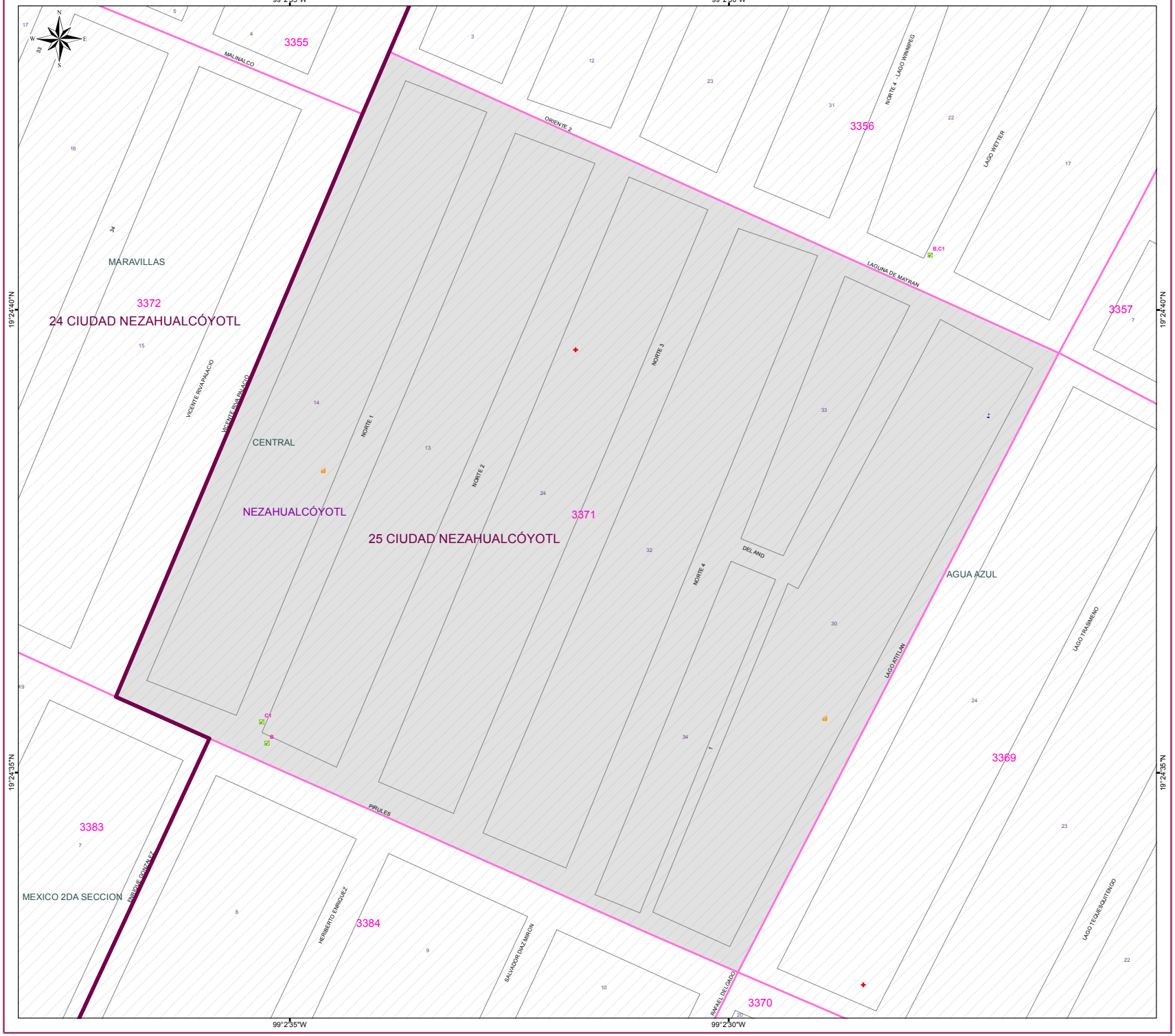

DIRECCIÓN DE ORGANIZACIÓN

SIMBOLOGÍA

ESTRUCTURA GEOELECTORAL Y CLAVES

- Límite estatal ..... MÉXICO
- Distrito Electoral Local 45
- Límite municipal ..... TOLUCA
- Sección electoral 6459
- Cabecera municipal
- Localidad ..... LOC
- Colonia ..... COL
- Manzana 999
- Casilla ..... B, C1, C2

*Casillas correspondientes al Proceso Electoral 2014 - 2015

VÍAS DE COMUNICACIÓN

- Vialidad ..... AVENIDA
- Autopista
- Pavimentada
- Terracería
- Brecha
- Vereda
- Línea de metro
- Ferrocarril
- Adoquín

INFRAESTRUCTURA

- Aeropuerto
- Central de autobús
- Centro comercial
- Centro cultural
- Centro recreativo
- Cementerio
- Escuela
  - Preprimaria
  - Primaria
  - Secundaria
  - Media Superior
  - Superior
  - Otras
- Hospital
- Iglesia
- Instalación bancaria
- Instalación deportiva
- Mercado
- Oficina gubernamental
- Oficina municipal
- Plaza o monumento
- Mancha urbana

RASGOS COMPLEMENTARIOS

- Río, arroyo o flujo de agua
- Cuerpo de agua o lago
- Pasto
- Puente

ESCALA GRÁFICA

0 0.0075 0.015 0.03 0.045 0.06

Kilómetros

Edición cartográfica del mes de enero de 2017,
con corte de información cartográfica al 23 de noviembre de 2016.
Registro Federal de Electores, INE.

Proyección: UTM Zona 14
Datum: WGS84

LOCALIZACIÓN

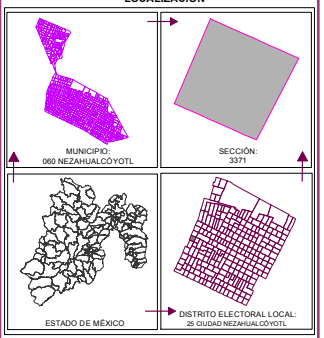

ELABORACIÓN

Departamento de Análisis y
Procesamiento de Información Territorial

Miguel Ángel García Escalante
Jaqueline Pérez Nova
Armando Ordoñez Arizmendi

SUPERVISIÓN

Subdirector de Documentación y Estadística Electoral
C.P. Antonio Sánchez Acosta

PLANO SECCIONAL INDIVIDUAL

SECCIÓN: 3384



DIRECCIÓN DE ORGANIZACIÓN

SIMBOLOGÍA

ESTRUCTURA GEOELECTORAL Y CLAVES

- Límite estatal ..... MÉXICO
- Distrito Electoral Local 45
- Límite municipal ..... TOLUCA
- Sección electoral 6459
- Cabecera municipal
- Localidad ..... LOC
- Colonia ..... COL
- Manzana 999
- Casilla ..... B, C1, C2

*Casillas correspondientes al Proceso Electoral 2014 - 2015

VÍAS DE COMUNICACIÓN

- Vialidad ..... AVENIDA
- Autopista
- Pavimentada
- Terracería
- Brecha
- Vereda
- Línea de metro
- Ferrocarril
- Adoquín

INFRAESTRUCTURA

- Aeropuerto
- Central de autobús
- Centro comercial
- Centro cultural
- Centro recreativo
- Cementerio
- Escuela
  - Preprimaria
  - Primaria
  - Secundaria
  - Media Superior
  - Superior
  - Otras
- Hospital
- Iglesia
- Instalación bancaria
- Instalación deportiva
- Mercado
- Oficina gubernamental
- Oficina municipal
- Plaza o monumento
- Mancha urbana

RASGOS COMPLEMENTARIOS

- Río, arroyo o flujo de agua
- Cuerpo de agua o lago
- Pasto
- Puente

ESCALA GRÁFICA

0 0.01 0.02 0.04 0.06 0.08

Kilómetros

Edición cartográfica del mes de enero de 2017,
con corte de información cartográfica al 23 de noviembre de 2016.
Registro Federal de Electores, INE.

Proyección: UTM Zona 14
Datum: WGS84

LOCALIZACIÓN

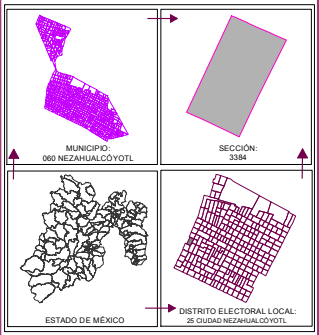

ELABORACIÓN

Departamento de Análisis y
Procesamiento de Información Territorial

Miguel Ángel García Escalante _____
Jaqueline Pérez Nova _____
Armando Ordoñez Arizmendi _____

SUPERVISIÓN

Subdirector de Documentación y Estadística Electoral
C.P. Antonio Sánchez Acosta _____

PLANO SECCIONAL INDIVIDUAL

SECCIÓN: 3385



DIRECCIÓN DE ORGANIZACIÓN

SIMBOLOGÍA

ESTRUCTURA GEOELECTORAL Y CLAVES

- Límite estatal ..... MÉXICO
- Distrito Electoral Local 45
- Límite municipal ..... TOLUCA
- Sección electoral 6459
- Cabecera municipal
- Localidad ..... LOC
- Colonia ..... COL
- Manzana 999
- Casilla ..... B, C1, C2

*Casillas correspondientes al Proceso Electoral 2014 - 2015

VÍAS DE COMUNICACIÓN

- Vialidad ..... AVENIDA
- Autopista
- Pavimentada
- Terracería
- Brecha
- Vereda
- Línea de metro
- Ferrocarril
- Adoquín

INFRAESTRUCTURA

- Aeropuerto
- Central de autobús
- Centro comercial
- Centro cultural
- Centro recreativo
- Cementerio
- Escuela
  - Preprimaria
  - Primaria
  - Secundaria
  - Media Superior
  - Superior
  - Otras
- Hospital
- Iglesia
- Instalación bancaria
- Instalación deportiva
- Mercado
- Oficina gubernamental
- Oficina municipal
- Plaza o monumento
- Mancha urbana

RASGOS COMPLEMENTARIOS

- Río, arroyo o flujo de agua
- Cuerpo de agua o lago
- Pasto
- Puente

ESCALA GRÁFICA

0 0.0075 0.015 0.03 0.045 0.06

Kilómetros

Edición cartográfica del mes de enero de 2017,
con corte de información cartográfica al 23 de noviembre de 2016.
Registro Federal de Electores, INE.

Proyección: UTM Zona 14
Datum: WGS84

LOCALIZACIÓN

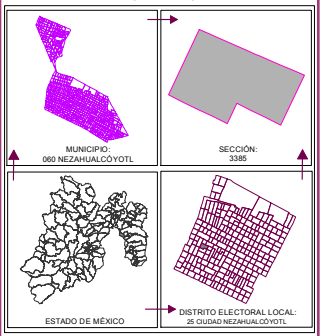

ELABORACIÓN

Departamento de Análisis y
Procesamiento de Información Territorial

Miguel Ángel García Escalante _____
Jaqueline Pérez Nova _____
Armando Ordoñez Arizmendi _____

SUPERVISIÓN

Subdirector de Documentación y Estadística Electoral
C.P. Antonio Sánchez Acosta _____

PLANO SECCIONAL INDIVIDUAL

SECCIÓN: 3386

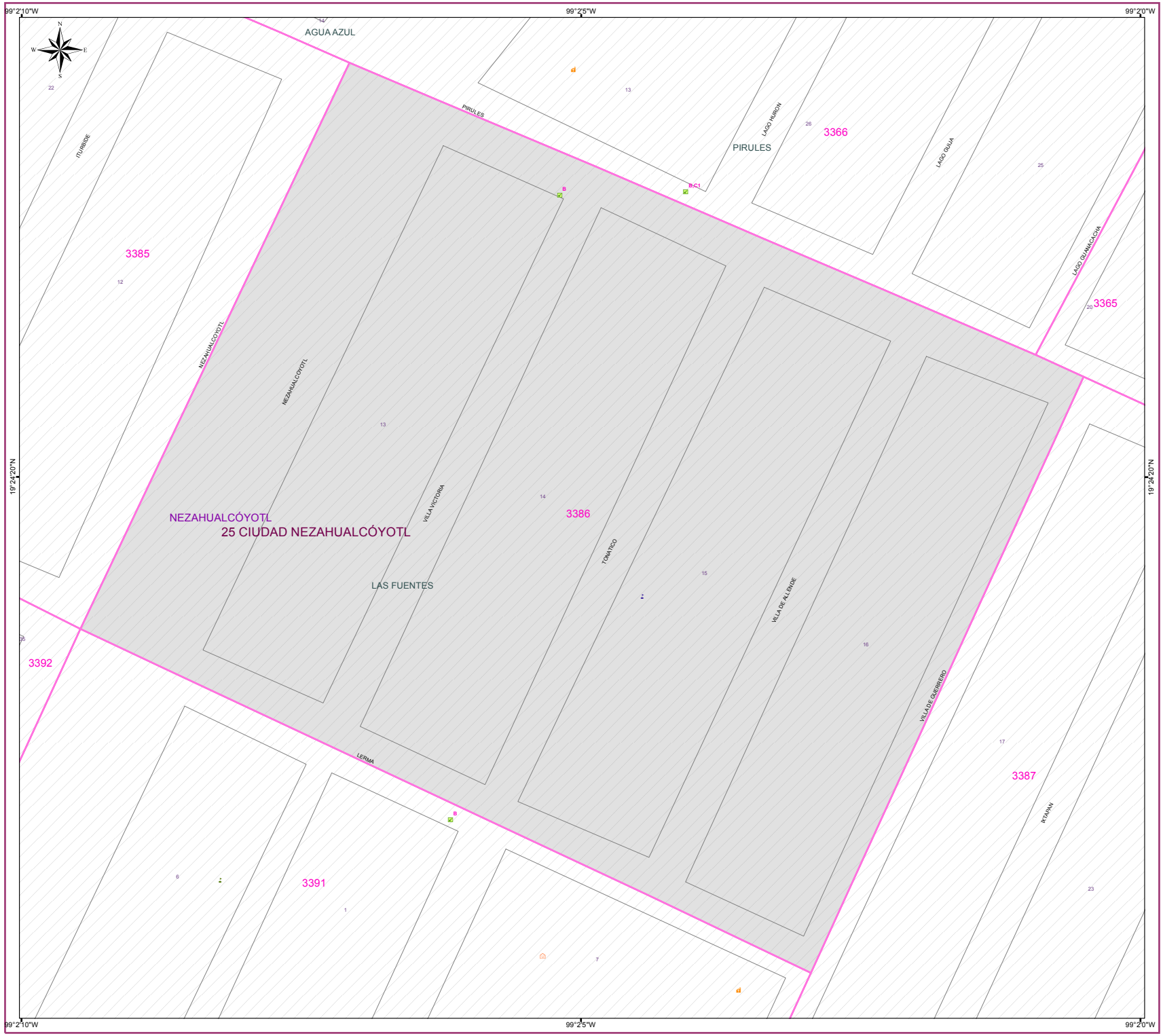

IEEM Instituto Electoral del Estado de México | 4 de Junio 2017

DIRECCIÓN DE ORGANIZACIÓN

S I M B O L O G Í A

ESTRUCTURA GEOELECTORAL Y CLAVES

- Límite estatal ..... MÉXICO
- Distrito Electoral Local 45
- Límite municipal ..... TOLUCA
- Sección electoral 6459
- Cabecera municipal
- Localidad ..... LOC
- Colonia ..... COL
- Manzana 999
- Casilla ..... B, C1, C2

*Casillas correspondientes al Proceso Electoral 2014 - 2015

VÍAS DE COMUNICACIÓN

- Vialidad ..... AVENIDA
- Autopista
- Pavimentada
- Terracería
- Brecha
- Vereda
- Línea de metro
- Ferrocarril
- Adoquín

INFRAESTRUCTURA

- Aeropuerto
- Central de autobús
- Centro comercial
- Centro cultural
- Centro recreativo
- Cementerio
- Escuela
  - Preprimaria
  - Primaria
  - Secundaria
  - Media Superior
  - Superior
  - Otras
- Hospital
- Iglesia
- Instalación bancaria
- Instalación deportiva
- Mercado
- Oficina gubernamental
- Oficina municipal
- Plaza o monumento
- Mancha urbana

RASGOS COMPLEMENTARIOS

- Río, arroyo o flujo de agua
- Cuerpo de agua o lago
- Pasto
- Puente

ESCALA GRÁFICA

0 0.005 0.01 0.02 0.03 0.04

Kilómetros

Edición cartográfica del mes de enero de 2017,
con corte de información cartográfica al 23 de noviembre de 2016.
Registro Federal de Electores, INE.

Proyección: UTM Zona 14
Datum: WGS84

LOCALIZACIÓN

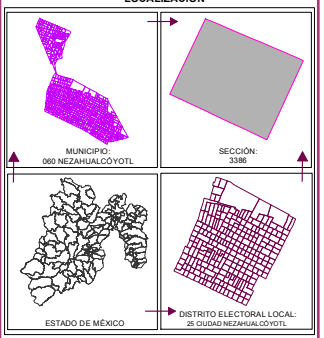

ELABORACIÓN

Departamento de Análisis y
Procesamiento de Información Territorial

Miguel Ángel García Escalante _____
Jaqueline Pérez Nova _____
Armando Ordoñez Arizmendi _____

SUPERVISIÓN

Subdirector de Documentación y Estadística Electoral
C.P. Antonio Sánchez Acosta _____

PLANO SECCIONAL INDIVIDUAL

SECCIÓN: 3387



DIRECCIÓN DE ORGANIZACIÓN

SIMBOLOGÍA

ESTRUCTURA GEOELECTORAL Y CLAVES

- Límite estatal ..... MÉXICO
- Distrito Electoral Local 45
- Límite municipal ..... TOLUCA
- Sección electoral 6459
- Cabecera municipal
- Localidad ..... LOC
- Colonia ..... COL
- Manzana 999
- Casilla ..... B, C1, C2

*Casillas correspondientes al Proceso Electoral 2014 - 2015

VÍAS DE COMUNICACIÓN

- Vialidad ..... AVENIDA
- Autopista
- Pavimentada
- Terracería
- Brecha
- Vereda
- Línea de metro
- Ferrocarril
- Adoquín

INFRAESTRUCTURA

- Aeropuerto
- Central de autobús
- Centro comercial
- Centro cultural
- Centro recreativo
- Cementerio
- Escuela
  - Preprimaria
  - Primaria
  - Secundaria
  - Media Superior
  - Superior
  - Otras
- Hospital
- Iglesia
- Instalación bancaria
- Instalación deportiva
- Mercado
- Oficina gubernamental
- Oficina municipal
- Plaza o monumento
- Mancha urbana

RASGOS COMPLEMENTARIOS

- Río, arroyo o flujo de agua
- Cuerpo de agua o lago
- Pasto
- Puente

ESCALA GRÁFICA

0 0.015 0.03 0.06 0.09 0.12

Kilómetros

Edición cartográfica del mes de enero de 2017,
con corte de información cartográfica al 23 de noviembre de 2016.
Registro Federal de Electores, INE.

Proyección: UTM Zona 14
Datum: WGS84

LOCALIZACIÓN

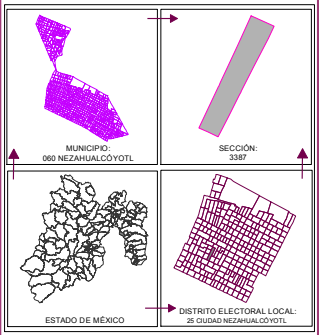

ELABORACIÓN

Departamento de Análisis y
Procesamiento de Información Territorial

Miguel Ángel García Escalante
Jaqueline Pérez Nova
Armando Ordoñez Arizmendi

SUPERVISIÓN

Subdirector de Documentación y Estadística Electoral
C.P. Antonio Sánchez Acosta

PLANO SECCIONAL INDIVIDUAL

SECCIÓN: 3388

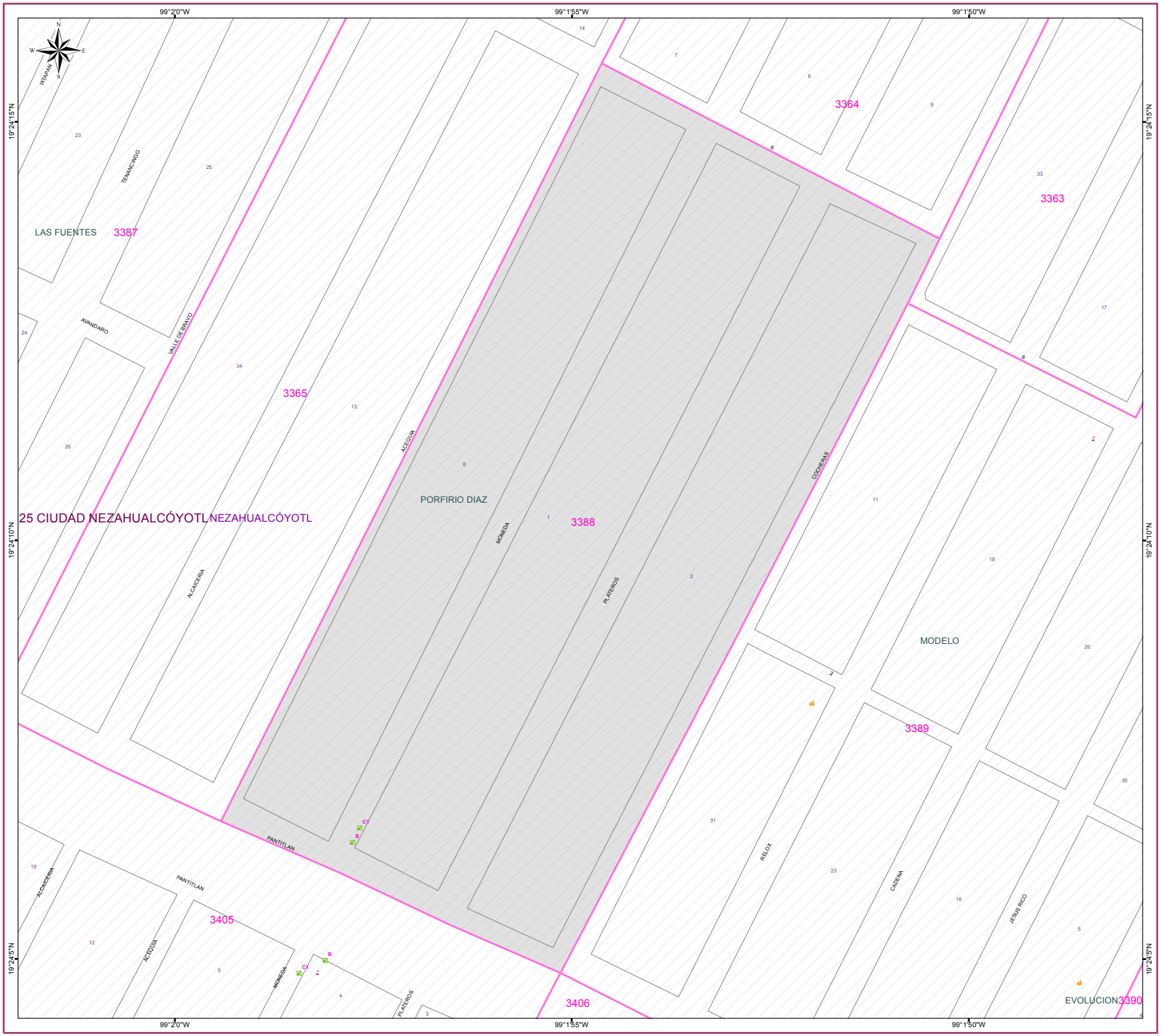

IEEM Instituto Electoral del Estado de México | 4 de Junio 2017

DIRECCIÓN DE ORGANIZACIÓN

S I M B O L O G Í A

ESTRUCTURA GEOELECTORAL Y CLAVES

- Límite estatal ..... MÉXICO
- Distrito Electoral Local 45
- Límite municipal ..... TOLUCA
- Sección electoral 6459
- Cabecera municipal
- Localidad ..... LOC
- Colonia ..... COL
- Manzana 999
- Casilla ..... B, C1, C2

*Casillas correspondientes al Proceso Electoral 2014 - 2015

VÍAS DE COMUNICACIÓN

- Vialidad ..... AVENIDA
- Autopista
- Pavimentada
- Terracería
- Brecha
- Vereda
- Línea de metro
- Ferrocarril
- Adoquín

INFRAESTRUCTURA

- Aeropuerto
- Central de autobús
- Centro comercial
- Centro cultural
- Centro recreativo
- Cementerio
- Escuela
  - Preprimaria
  - Primaria
  - Secundaria
  - Media Superior
  - Superior
  - Otras
- Hospital
- Iglesia
- Instalación bancaria
- Instalación deportiva
- Mercado
- Oficina gubernamental
- Oficina municipal
- Plaza o monumento
- Mancha urbana

RASGOS COMPLEMENTARIOS

- Río, arroyo o flujo de agua
- Cuerpo de agua o lago
- Pasto
- Puente

ESCALA GRÁFICA

0 0.0075 0.015 0.03 0.045 0.06

Kilómetros

Edición cartográfica del mes de enero de 2017,
con corte de información cartográfica al 23 de noviembre de 2016.
Registro Federal de Electores, INE.

Proyección: UTM Zona 14
Datum: WGS84

LOCALIZACIÓN

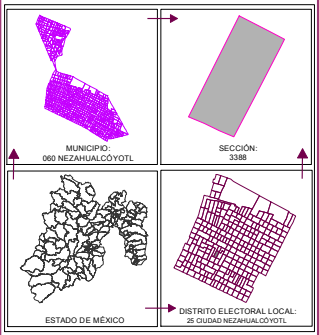

ELABORACIÓN

Departamento de Análisis y
Procesamiento de Información Territorial

Miguel Ángel García Escalante _____
Jaqueline Pérez Nova _____
Armando Ordoñez Arizmendi _____

SUPERVISIÓN

Subdirector de Documentación y Estadística Electoral
C.P. Antonio Sánchez Acosta _____

PLANO SECCIONAL INDIVIDUAL

SECCIÓN: 3389

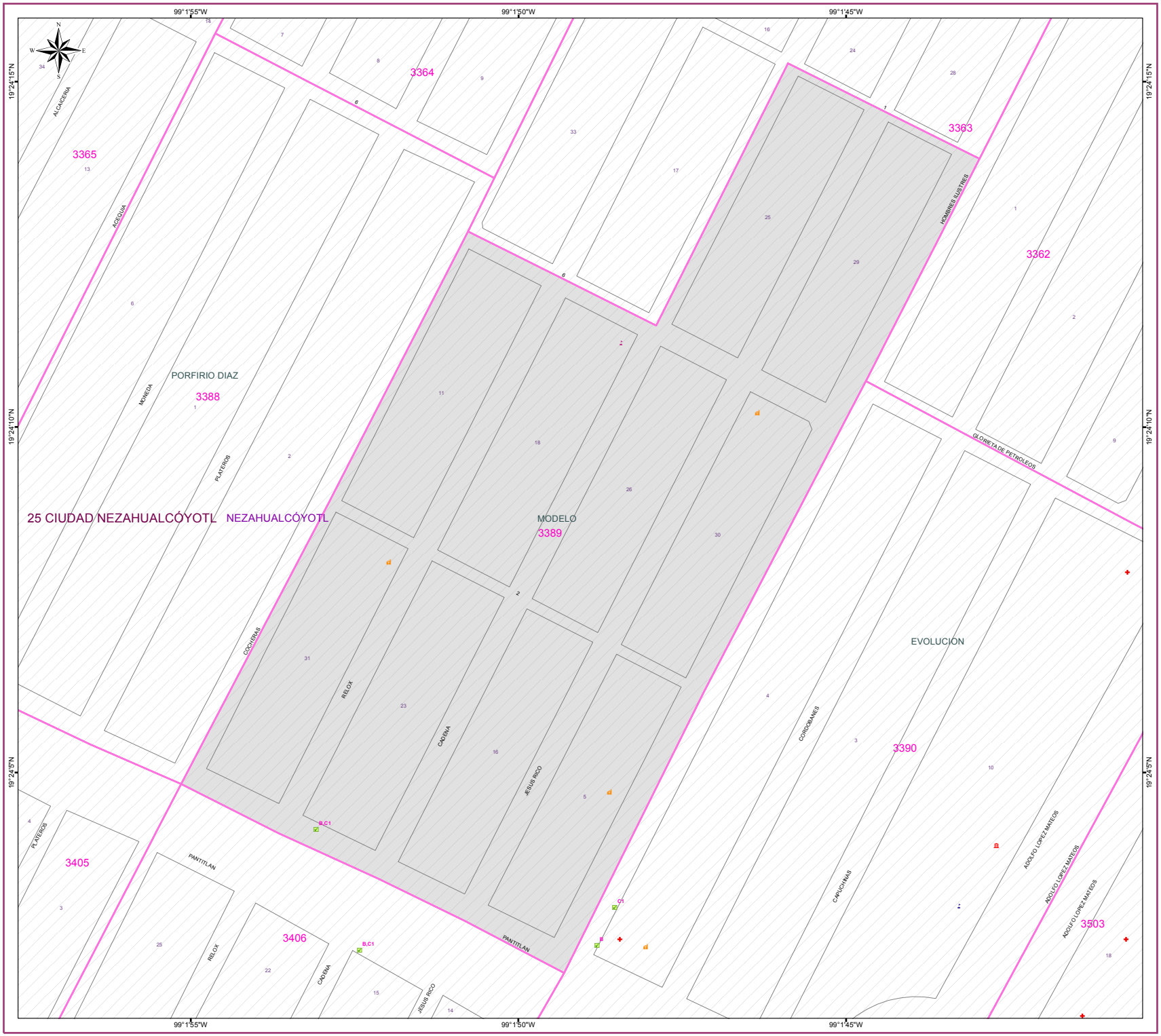

DIRECCIÓN DE ORGANIZACIÓN

SIMBOLOGÍA

ESTRUCTURA GEOELECTORAL Y CLAVES

- Límite estatal ..... MÉXICO
- Distrito Electoral Local 45
- Límite municipal ..... TOLUCA
- Sección electoral 6459
- Cabecera municipal
- Localidad ..... LOC
- Colonia ..... COL
- Manzana 999
- Casilla ..... B, C1, C2

*Casillas correspondientes al Proceso Electoral 2014 - 2015

VÍAS DE COMUNICACIÓN

- Vialidad ..... AVENIDA
- Autopista
- Pavimentada
- Terracería
- Brecha
- Vereda
- Línea de metro
- Ferrocarril
- Adoquín

INFRAESTRUCTURA

- Aeropuerto
- Central de autobús
- Centro comercial
- Centro cultural
- Centro recreativo
- Cementerio
- Escuela
  - Preprimaria
  - Primaria
  - Secundaria
  - Media Superior
  - Superior
  - Otras
- Hospital
- Iglesia
- Instalación bancaria
- Instalación deportiva
- Mercado
- Oficina gubernamental
- Oficina municipal
- Plaza o monumento
- Mancha urbana

RASGOS COMPLEMENTARIOS

- Río, arroyo o flujo de agua
- Cuerpo de agua o lago
- Pasto
- Puente

ESCALA GRÁFICA

0 0.01 0.02 0.04 0.06 0.08

Kilómetros

Edición cartográfica del mes de enero de 2017,
con corte de información cartográfica al 23 de noviembre de 2016.
Registro Federal de Electores, INE.

Proyección: UTM Zona 14
Datum: WGS84

LOCALIZACIÓN

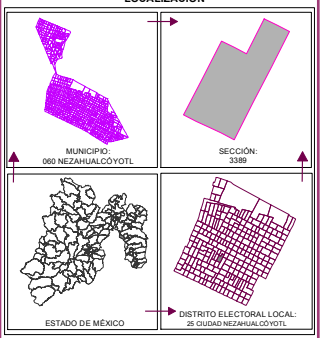

ELABORACIÓN

Departamento de Análisis y
Procesamiento de Información Territorial

Miguel Ángel García Escalante
Jaqueline Pérez Nova
Armando Ordoñez Arizmendi

SUPERVISIÓN

Subdirector de Documentación y Estadística Electoral
C.P. Antonio Sánchez Acosta

PLANO SECCIONAL INDIVIDUAL

SECCIÓN: 3390

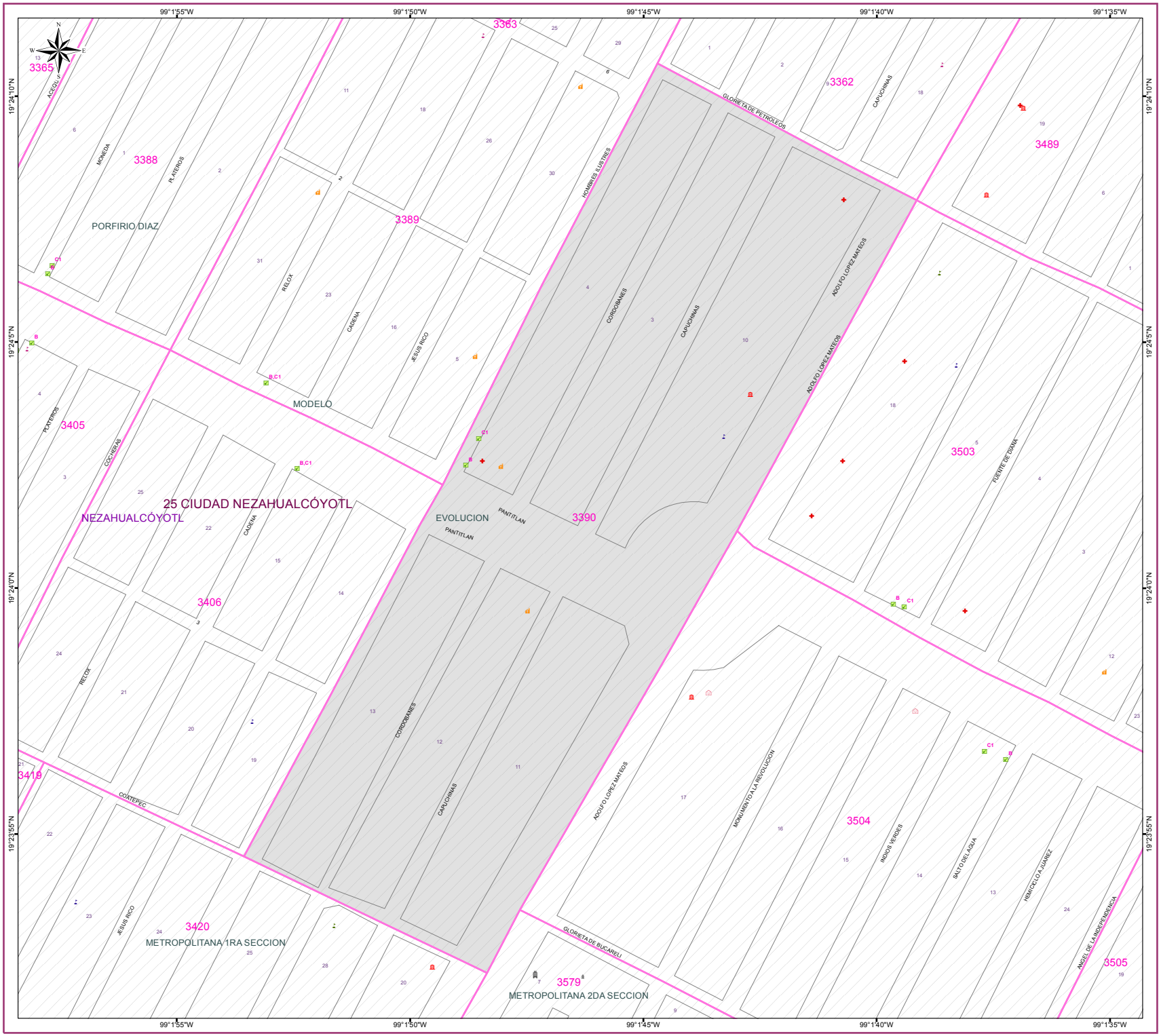

DIRECCIÓN DE ORGANIZACIÓN

SIMBOLOGÍA

ESTRUCTURA GEOELECTORAL Y CLAVES

- Límite estatal ..... MÉXICO
- Distrito Electoral Local 45
- Límite municipal ..... TOLUCA
- Sección electoral 6459
- Cabecera municipal
- Localidad ..... LOC
- Colonia ..... COL
- Manzana 999
- Casilla ..... B, C1, C2

*Casillas correspondientes al Proceso Electoral 2014 - 2015

VÍAS DE COMUNICACIÓN

- Vialidad ..... AVENIDA
- Autopista
- Pavimentada
- Terracería
- Brecha
- Vereda
- Línea de metro
- Ferrocarril
- Adoquín

INFRAESTRUCTURA

- Aeropuerto
- Central de autobús
- Centro comercial
- Centro cultural
- Centro recreativo
- Cementerio
- Escuela
  - Preprimaria
  - Primaria
  - Secundaria
  - Media Superior
  - Superior
  - Otras
- Hospital
- Iglesia
- Instalación bancaria
- Instalación deportiva
- Mercado
- Oficina gubernamental
- Oficina municipal
- Plaza o monumento
- Mancha urbana

RASGOS COMPLEMENTARIOS

- Río, arroyo o flujo de agua
- Cuerpo de agua o lago
- Pasto
- Puente

ESCALA GRÁFICA

0 0.0125 0.025 0.05 0.075 0.1

Kilómetros

Edición cartográfica del mes de enero de 2017,
con corte de información cartográfica al 23 de noviembre de 2016.
Registro Federal de Electores, INE.

Proyección: UTM Zona 14
Datum: WGS84

LOCALIZACIÓN

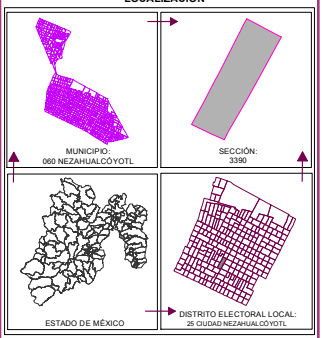

ELABORACIÓN

Departamento de Análisis y
Procesamiento de Información Territorial

Miguel Ángel García Escalante
Jaqueline Pérez Nova
Armando Ordoñez Arizmendi

SUPERVISIÓN

Subdirector de Documentación y Estadística Electoral
C.P. Antonio Sánchez Acosta

PLANO SECCIONAL INDIVIDUAL

SECCIÓN: 3391



DIRECCIÓN DE ORGANIZACIÓN

SIMBOLOGÍA

ESTRUCTURA GEOELECTORAL Y CLAVES

- Límite estatal ..... MÉXICO
- Distrito Electoral Local 45
- Límite municipal ..... TOLUCA
- Sección electoral 6459
- Cabecera municipal
- Localidad ..... LOC
- Colonia ..... COL
- Manzana 999
- Casilla ..... B, C1, C2

*Casillas correspondientes al Proceso Electoral 2014 - 2015

VÍAS DE COMUNICACIÓN

- Vialidad ..... AVENIDA
- Autopista
- Pavimentada
- Terracería
- Brecha
- Vereda
- Línea de metro
- Ferrocarril
- Adoquín

INFRAESTRUCTURA

- Aeropuerto
- Central de autobús
- Centro comercial
- Centro cultural
- Centro recreativo
- Cementerio
- Escuela
  - Preprimaria
  - Primaria
  - Secundaria
  - Media Superior
  - Superior
  - Otras
- Hospital
- Iglesia
- Instalación bancaria
- Instalación deportiva
- Mercado
- Oficina gubernamental
- Oficina municipal
- Plaza o monumento
- Mancha urbana

RASGOS COMPLEMENTARIOS

- Río, arroyo o flujo de agua
- Cuerpo de agua o lago
- Pasto
- Puente

ESCALA GRÁFICA

0 0.005 0.01 0.02 0.03 0.04

Kilómetros

Edición cartográfica del mes de enero de 2017,
con corte de información cartográfica al 23 de noviembre de 2016.
Registro Federal de Electores, INE.

Proyección: UTM Zona 14
Datum: WGS84

LOCALIZACIÓN

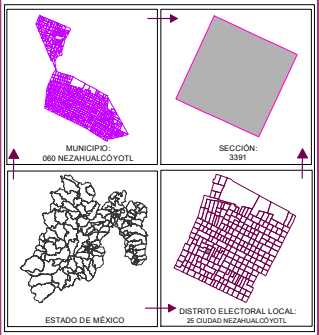

ELABORACIÓN

Departamento de Análisis y
Procesamiento de Información Territorial

Miguel Ángel García Escalante _____
Jaqueline Pérez Nova _____
Armando Ordoñez Arizmendi _____

SUPERVISIÓN

Subdirector de Documentación y Estadística Electoral
C.P. Antonio Sánchez Acosta _____

PLANO SECCIONAL INDIVIDUAL

SECCIÓN: 3392

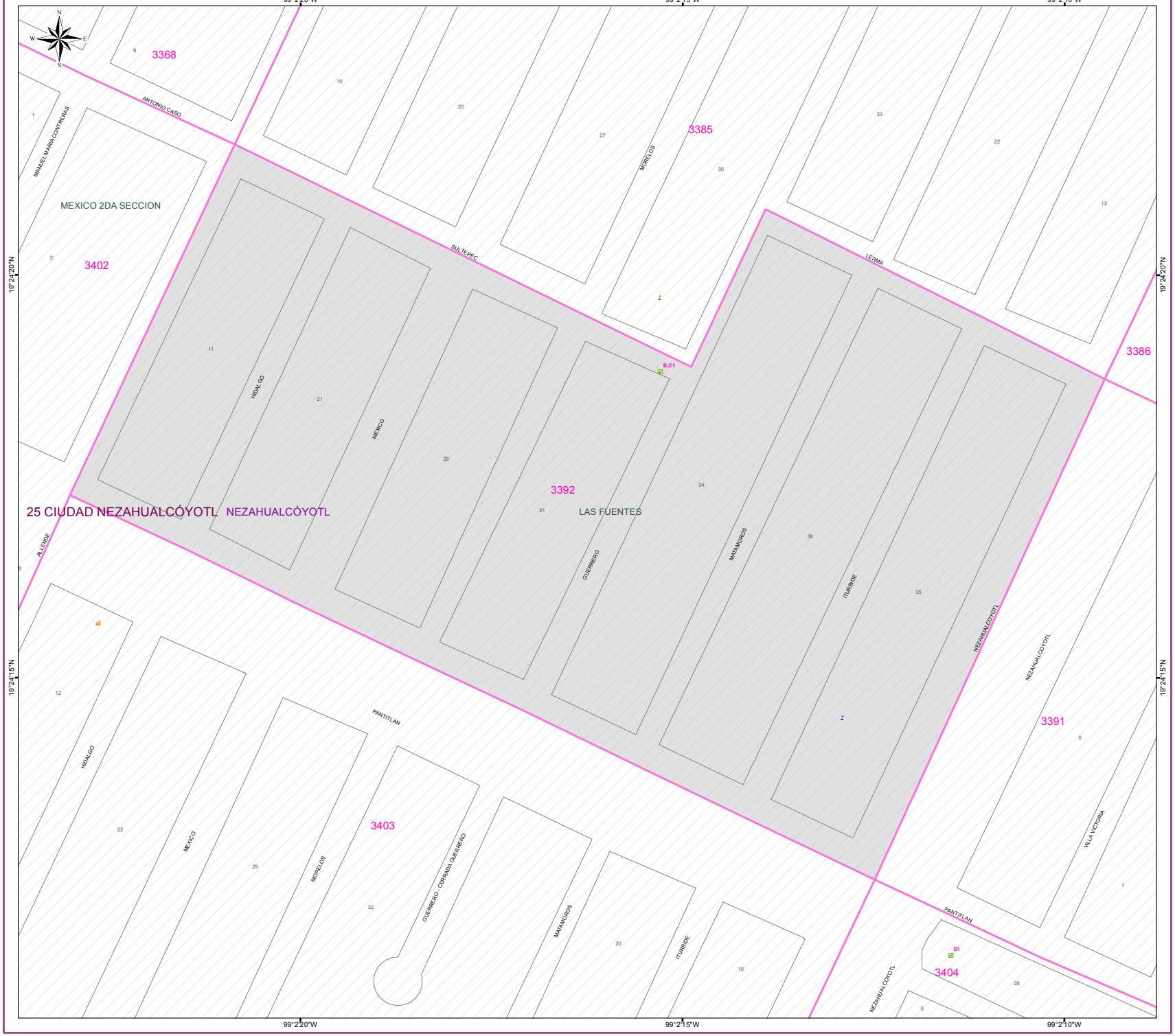

DIRECCIÓN DE ORGANIZACIÓN

S I M B O L O G Í A

ESTRUCTURA GEOELECTORAL Y CLAVES

- Límite estatal ..... MÉXICO
- Distrito Electoral Local 45
- Límite municipal ..... TOLUCA
- Sección electoral 6459
- Cabecera municipal
- Localidad ..... LOC
- Colonia ..... COL
- Manzana 999
- Casilla ..... B, C1, C2

*Casillas correspondientes al Proceso Electoral 2014 - 2015

VÍAS DE COMUNICACIÓN

- Vialidad ..... AVENIDA
- Autopista
- Pavimentada
- Terracería
- Brecha
- Vereda
- Línea de metro
- Ferrocarril
- Adoquín

INFRAESTRUCTURA

- Aeropuerto
- Central de autobús
- Centro comercial
- Centro cultural
- Centro recreativo
- Cementerio
- Escuela
  - Preprimaria
  - Primaria
  - Secundaria
  - Media Superior
  - Superior
  - Otras
- Hospital
- Iglesia
- Instalación bancaria
- Instalación deportiva
- Mercado
- Oficina gubernamental
- Oficina municipal
- Plaza o monumento
- Mancha urbana

RASGOS COMPLEMENTARIOS

- Río, arroyo o flujo de agua
- Cuerpo de agua o lago
- Pasto
- Puente

ESCALA GRÁFICA

0 0.0075 0.015 0.03 0.045 0.06

Kilómetros

Edición cartográfica del mes de enero de 2017,
con corte de información cartográfica al 23 de noviembre de 2016.
Registro Federal de Electores, INE.

Proyección: UTM Zona 14
Datum: WGS84

LOCALIZACIÓN

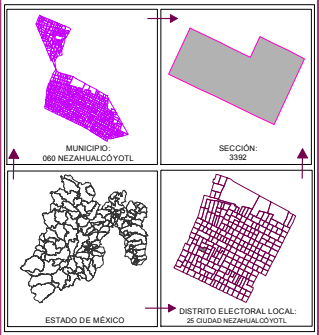

ELABORACIÓN

Departamento de Análisis y
Procesamiento de Información Territorial

Miguel Ángel García Escalante
Jaqueline Pérez Nova
Armando Ordoñez Arizmendi

SUPERVISIÓN

Subdirector de Documentación y Estadística Electoral
C.P. Antonio Sánchez Acosta



DIRECCIÓN DE ORGANIZACIÓN

S I M B O L O G Í A

ESTRUCTURA GEOELECTORAL Y CLAVES

- Límite estatal ..... MÉXICO
- Distrito Electoral Local 45
- Límite municipal ..... TOLUCA
- Sección electoral 6459
- Cabecera municipal
- Localidad ..... LOC
- Colonia ..... COL
- Manzana 999
- Casilla ..... B, C1, C2

*Casillas correspondientes al Proceso Electoral 2014 - 2015

VÍAS DE COMUNICACIÓN

- Vialidad ..... AVENIDA
- Autopista
- Pavimentada
- Terracería
- Brecha
- Vereda
- Línea de metro
- Ferrocarril
- Adoquín

INFRAESTRUCTURA

- Aeropuerto
- Central de autobús
- Centro comercial
- Centro cultural
- Centro recreativo
- Cementerio
- Escuela
  - Preprimaria
  - Primaria
  - Secundaria
  - Media Superior
  - Superior
  - Otras
- Hospital
- Iglesia
- Instalación bancaria
- Instalación deportiva
- Mercado
- Oficina gubernamental
- Oficina municipal
- Plaza o monumento
- Mancha urbana

RASGOS COMPLEMENTARIOS

- Río, arroyo o flujo de agua
- Cuerpo de agua o lago
- Pasto
- Puente

ESCALA GRÁFICA

0 0.0075 0.015 0.03 0.045 0.06

Kilómetros

Edición cartográfica del mes de enero de 2017,
con corte de información cartográfica al 23 de noviembre de 2016.
Registro Federal de Electores, INE.

Proyección: UTM Zona 14
Datum: WGS84

LOCALIZACIÓN

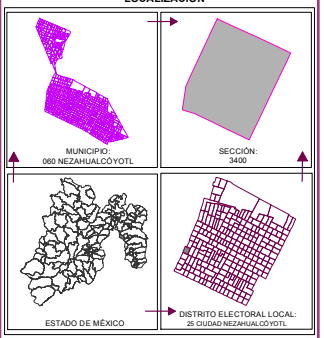

ELABORACIÓN
Departamento de Análisis y
Procesamiento de Información Territorial
Miguel Ángel García Escalante
Jaqueline Pérez Nova
Armando Ordoñez Arizmendi

SUPERVISIÓN
Subdirector de Documentación y Estadística Electoral
C.P. Antonio Sánchez Acosta

PLANO SECCIONAL INDIVIDUAL

SECCIÓN: 3401



IEEM Instituto Electoral del Estado de México | 4 de Junio 2017

DIRECCIÓN DE ORGANIZACIÓN

SIMBOLOGÍA

ESTRUCTURA GEOELECTORAL Y CLAVES

- Límite estatal ..... MÉXICO
- Distrito Electoral Local 45
- Límite municipal ..... TOLUCA
- Sección electoral 6459
- Cabecera municipal
- Localidad ..... LOC
- Colonia ..... COL
- Manzana 999
- Casilla ..... B, C1, C2

*Casillas correspondientes al Proceso Electoral 2014 - 2015

VÍAS DE COMUNICACIÓN

- Vialidad ..... AVENIDA
- Autopista
- Pavimentada
- Terracería
- Brecha
- Vereda
- Línea de metro
- Ferrocarril
- Adoquín

INFRAESTRUCTURA

- Aeropuerto
- Central de autobús
- Centro comercial
- Centro cultural
- Centro recreativo
- Cementerio
- Escuela
  - Preprimaria
  - Primaria
  - Secundaria
  - Media Superior
  - Superior
  - Otras
- Hospital
- Iglesia
- Instalación bancaria
- Instalación deportiva
- Mercado
- Oficina gubernamental
- Oficina municipal
- Plaza o monumento
- Mancha urbana

RASGOS COMPLEMENTARIOS

- Río, arroyo o flujo de agua
- Cuerpo de agua o lago
- Pasto
- Puente

ESCALA GRÁFICA

0 0.0125 0.025 0.05 0.075 0.1

Kilómetros

Edición cartográfica del mes de enero de 2017,
con corte de información cartográfica al 23 de noviembre de 2016.
Registro Federal de Electores, INE.

Proyección: UTM Zona 14
Datum: WGS84

LOCALIZACIÓN

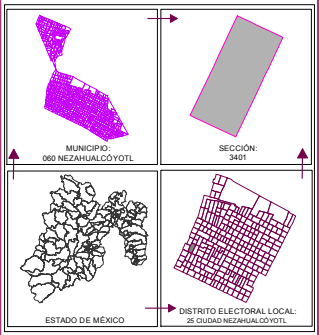

ELABORACIÓN

Departamento de Análisis y
Procesamiento de Información Territorial

Miguel Ángel García Escalante
Jaqueline Pérez Nova
Armando Ordoñez Arizmendi

SUPERVISIÓN

Subdirector de Documentación y Estadística Electoral
C.P. Antonio Sánchez Acosta

PLANO SECCIONAL INDIVIDUAL

SECCIÓN: 3402



DIRECCIÓN DE ORGANIZACIÓN

SIMBOLOGÍA

ESTRUCTURA GEOELECTORAL Y CLAVES

- Límite estatal ..... MÉXICO
- Distrito Electoral Local 45
- Límite municipal ..... TOLUCA
- Sección electoral 6459
- Cabecera municipal
- Localidad ..... LOC
- Colonia ..... COL
- Manzana 999
- Casilla ..... B, C1, C2

*Casillas correspondientes al Proceso Electoral 2014 - 2015

VÍAS DE COMUNICACIÓN

- Vialidad ..... AVENIDA
- Autopista
- Pavimentada
- Terracería
- Brecha
- Vereda
- Línea de metro
- Ferrocarril
- Adoquín

INFRAESTRUCTURA

- Aeropuerto
- Central de autobús
- Centro comercial
- Centro cultural
- Centro recreativo
- Cementerio
- Escuela
  - Preprimaria
  - Primaria
  - Secundaria
  - Media Superior
  - Superior
  - Otras
- Hospital
- Iglesia
- Instalación bancaria
- Instalación deportiva
- Mercado
- Oficina gubernamental
- Oficina municipal
- Plaza o monumento
- Mancha urbana

RASGOS COMPLEMENTARIOS

- Río, arroyo o flujo de agua
- Cuerpo de agua o lago
- Pasto
- Puente

ESCALA GRÁFICA

0 0.0125 0.025 0.05 0.075 0.1

Kilómetros

Edición cartográfica del mes de enero de 2017,
con corte de información cartográfica al 23 de noviembre de 2016.
Registro Federal de Electores, INE.

Proyección: UTM Zona 14
Datum: WGS84

LOCALIZACIÓN

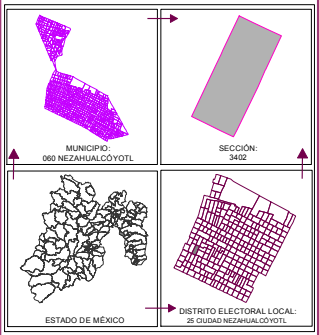

ELABORACIÓN

Departamento de Análisis y
Procesamiento de Información Territorial

Miguel Ángel García Escalante _____
Jaqueline Pérez Nova _____
Armando Ordoñez Arizmendi _____

SUPERVISIÓN

Subdirector de Documentación y Estadística Electoral
C.P. Antonio Sánchez Acosta _____

PLANO SECCIONAL INDIVIDUAL

SECCIÓN: 3403



DIRECCIÓN DE ORGANIZACIÓN

S I M B O L O G Í A

ESTRUCTURA GEOELECTORAL Y CLAVES

- Límite estatal ..... MÉXICO
- Distrito Electoral Local 45
- Límite municipal ..... TOLUCA
- Sección electoral 6459
- Cabecera municipal
- Localidad ..... LOC
- Colonia ..... COL
- Manzana 999
- Casilla ..... B, C1, C2

*Casillas correspondientes al Proceso Electoral 2014 - 2015

VÍAS DE COMUNICACIÓN

- Vialidad ..... AVENIDA
- Autopista
- Pavimentada
- Terracería
- Brecha
- Vereda
- Línea de metro
- Ferrocarril
- Adoquín

INFRAESTRUCTURA

- Aeropuerto
- Central de autobús
- Centro comercial
- Centro cultural
- Centro recreativo
- Cementerio
- Escuela
  - Preprimaria
  - Primaria
  - Secundaria
  - Media Superior
  - Superior
  - Otras
- Hospital
- Iglesia
- Instalación bancaria
- Instalación deportiva
- Mercado
- Oficina gubernamental
- Oficina municipal
- Plaza o monumento
- Mancha urbana

RASGOS COMPLEMENTARIOS

- Río, arroyo o flujo de agua
- Cuerpo de agua o lago
- Pasto
- Puente

ESCALA GRÁFICA

0 0.0075 0.015 0.03 0.045 0.06

Kilómetros

Edición cartográfica del mes de enero de 2017,
con corte de información cartográfica al 23 de noviembre de 2016.
Registro Federal de Electores, INE.

Proyección: UTM Zona 14
Datum: WGS84

LOCALIZACIÓN

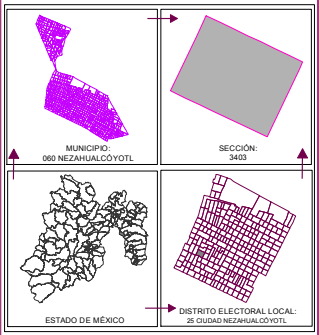

ELABORACIÓN
Departamento de Análisis y
Procesamiento de Información Territorial
Miguel Ángel García Escalante
Jaqueline Pérez Nova
Armando Ordoñez Arizmendi

SUPERVISIÓN
Subdirector de Documentación y Estadística Electoral
C.P. Antonio Sánchez Acosta

PLANO SECCIONAL INDIVIDUAL

SECCIÓN: 3404



IEEM Instituto Electoral del Estado de México | 4 de Junio 2017

DIRECCIÓN DE ORGANIZACIÓN

S I M B O L O G Í A

ESTRUCTURA GEOELECTORAL Y CLAVES

- Límite estatal ..... MÉXICO
- Distrito Electoral Local 45
- Límite municipal ..... TOLUCA
- Sección electoral 6459
- Cabecera municipal
- Localidad ..... LOC
- Colonia ..... COL
- Manzana 999
- Casilla ..... B, C1, C2

*Casillas correspondientes al Proceso Electoral 2014 - 2015

VÍAS DE COMUNICACIÓN

- Vialidad ..... AVENIDA
- Autopista
- Pavimentada
- Terracería
- Brecha
- Vereda
- Línea de metro
- Ferrocarril
- Adoquín

INFRAESTRUCTURA

- Aeropuerto
- Central de autobús
- Centro comercial
- Centro cultural
- Centro recreativo
- Cementerio
- Escuela
  - Preprimaria
  - Primaria
  - Secundaria
  - Media Superior
  - Superior
  - Otras
- Hospital
- Iglesia
- Instalación bancaria
- Instalación deportiva
- Mercado
- Oficina gubernamental
- Oficina municipal
- Plaza o monumento
- Mancha urbana

RASGOS COMPLEMENTARIOS

- Río, arroyo o flujo de agua
- Cuerpo de agua o lago
- Pasto
- Puente

ESCALA GRÁFICA

0 0.0075 0.015 0.03 0.045 0.06

Kilómetros

Edición cartográfica del mes de enero de 2017,
con corte de información cartográfica al 23 de noviembre de 2016.
Registro Federal de Electores, INE.

Proyección: UTM Zona 14
Datum: WGS84

LOCALIZACIÓN

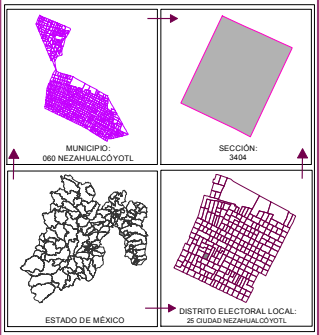

ELABORACIÓN

Departamento de Análisis y
Procesamiento de Información Territorial

Miguel Ángel García Escalante
Jaqueline Pérez Nova
Armando Ordoñez Arizmendi

SUPERVISIÓN

Subdirector de Documentación y Estadística Electoral
C.P. Antonio Sánchez Acosta

PLANO SECCIONAL INDIVIDUAL

SECCIÓN: 3405



DIRECCIÓN DE ORGANIZACIÓN

SIMBOLOGÍA

ESTRUCTURA GEOELECTORAL Y CLAVES

- Límite estatal ..... MÉXICO
- Distrito Electoral Local 45
- Límite municipal ..... TOLUCA
- Sección electoral 6459
- Cabecera municipal
- Localidad ..... LOC
- Colonia ..... COL
- Manzana 999
- Casilla ..... B, C1, C2

*Casillas correspondientes al Proceso Electoral 2014 - 2015

VÍAS DE COMUNICACIÓN

- Vialidad ..... AVENIDA
- Autopista
- Pavimentada
- Terracería
- Brecha
- Vereda
- Línea de metro
- Ferrocarril
- Adoquín

INFRAESTRUCTURA

- Aeropuerto
- Central de autobús
- Centro comercial
- Centro cultural
- Centro recreativo
- Cementerio
- Escuela
  - Preprimaria
  - Primaria
  - Secundaria
  - Media Superior
  - Superior
  - Otras
- Hospital
- Iglesia
- Instalación bancaria
- Instalación deportiva
- Mercado
- Oficina gubernamental
- Oficina municipal
- Plaza o monumento
- Mancha urbana

RASGOS COMPLEMENTARIOS

- Río, arroyo o flujo de agua
- Cuerpo de agua o lago
- Pasto
- Puente

ESCALA GRÁFICA

0 0.0075 0.015 0.03 0.045 0.06

Kilómetros

Edición cartográfica del mes de enero de 2017,
con corte de información cartográfica al 23 de noviembre de 2016.
Registro Federal de Electores, INE.

Proyección: UTM Zona 14
Datum: WGS84

LOCALIZACIÓN

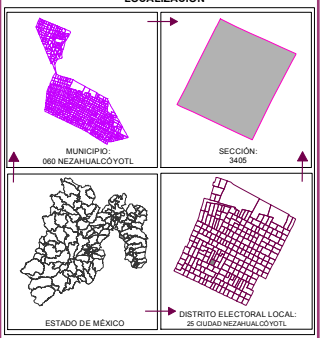

ELABORACIÓN

Departamento de Análisis y
Procesamiento de Información Territorial

Miguel Ángel García Escalante _____
Jaqueline Pérez Nova _____
Armando Ordoñez Arizmendi _____

SUPERVISIÓN

Subdirector de Documentación y Estadística Electoral
C.P. Antonio Sánchez Acosta _____

PLANO SECCIONAL INDIVIDUAL

SECCIÓN: 3406

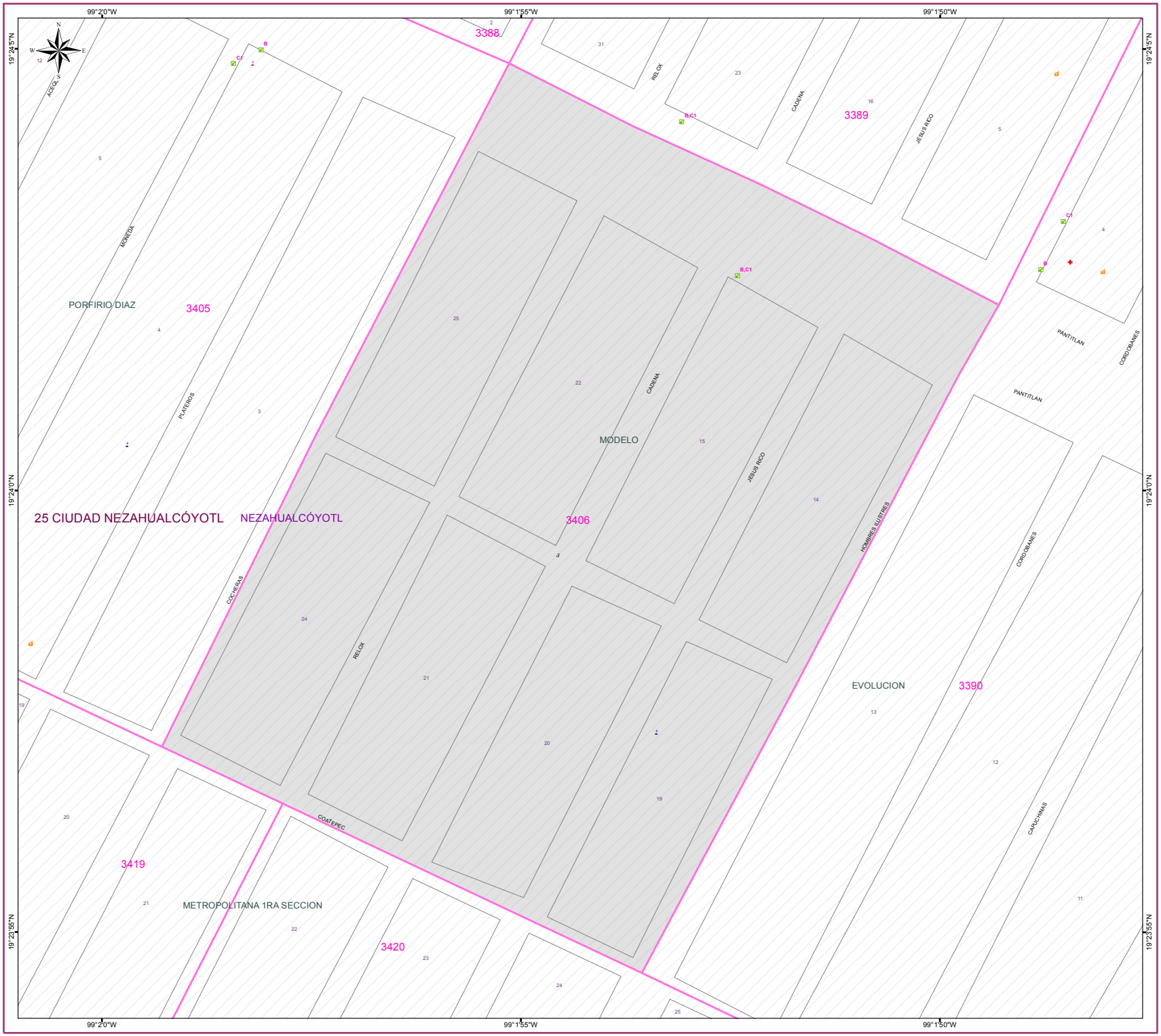

DIRECCIÓN DE ORGANIZACIÓN

S I M B O L O G Í A

ESTRUCTURA GEOELECTORAL Y CLAVES

- Límite estatal ..... MÉXICO
- Distrito Electoral Local 45
- Límite municipal ..... TOLUCA
- Sección electoral 6459
- Cabecera municipal
- Localidad ..... LOC
- Colonia ..... COL
- Manzana 999
- Casilla ..... B, C1, C2

*Casillas correspondientes al Proceso Electoral 2014 - 2015

VÍAS DE COMUNICACIÓN

- Vialidad ..... AVENIDA
- Autopista
- Pavimentada
- Terracería
- Brecha
- Vereda
- Línea de metro
- Ferrocarril
- Adoquín

INFRAESTRUCTURA

- Aeropuerto
- Central de autobús
- Centro comercial
- Centro cultural
- Centro recreativo
- Cementerio
- Escuela
  - Preprimaria
  - Primaria
  - Secundaria
  - Media Superior
  - Superior
  - Otras
- Hospital
- Iglesia
- Instalación bancaria
- Instalación deportiva
- Mercado
- Oficina gubernamental
- Oficina municipal
- Plaza o monumento
- Mancha urbana

RASGOS COMPLEMENTARIOS

- Río, arroyo o flujo de agua
- Cuerpo de agua o lago
- Pasto
- Puente

ESCALA GRÁFICA

0 0.0075 0.015 0.03 0.045 0.06

Kilómetros

Edición cartográfica del mes de enero de 2017,
con corte de información cartográfica al 23 de noviembre de 2016.
Registro Federal de Electores, INE.

Proyección: UTM Zona 14
Datum: WGS84

LOCALIZACIÓN

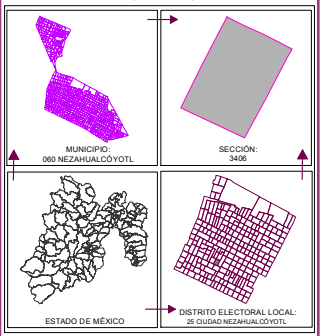

ELABORACIÓN

Departamento de Análisis y
Procesamiento de Información Territorial

Miguel Ángel García Escalante
Jaqueline Pérez Nova
Armando Ordoñez Arizmendi

SUPERVISIÓN

Subdirector de Documentación y Estadística Electoral
C.P. Antonio Sánchez Acosta

PLANO SECCIONAL INDIVIDUAL

SECCIÓN: 3413



DIRECCIÓN DE ORGANIZACIÓN

SIMBOLOGÍA

ESTRUCTURA GEOELECTORAL Y CLAVES

- Límite estatal ..... MÉXICO
- Distrito Electoral Local 45
- Límite municipal ..... TOLUCA
- Sección electoral 6459
- Cabecera municipal
- Localidad ..... LOC
- Colonia ..... COL
- Manzana 999
- Casilla ..... B, C1, C2

*Casillas correspondientes al Proceso Electoral 2014 - 2015

VÍAS DE COMUNICACIÓN

- Vialidad ..... AVENIDA
- Autopista
- Pavimentada
- Terracería
- Brecha
- Vereda
- Línea de metro
- Ferrocarril
- Adoquín

INFRAESTRUCTURA

- Aeropuerto
- Central de autobús
- Centro comercial
- Centro cultural
- Centro recreativo
- Cementerio
- Escuela
  - Preprimaria
  - Primaria
  - Secundaria
  - Media Superior
  - Superior
  - Otras
- Hospital
- Iglesia
- Instalación bancaria
- Instalación deportiva
- Mercado
- Oficina gubernamental
- Oficina municipal
- Plaza o monumento
- Mancha urbana

RASGOS COMPLEMENTARIOS

- Río, arroyo o flujo de agua
- Cuerpo de agua o lago
- Pasto
- Puente

ESCALA GRÁFICA

0 0.0075 0.015 0.03 0.045 0.06

Kilómetros

Edición cartográfica del mes de enero de 2017,
con corte de información cartográfica al 23 de noviembre de 2016.
Registro Federal de Electores, INE.

Proyección: UTM Zona 14
Datum: WGS84

LOCALIZACIÓN

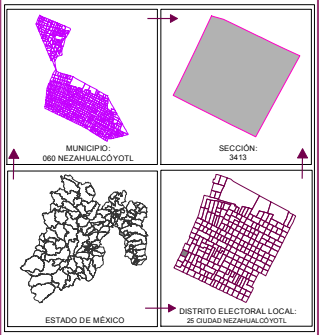

ELABORACIÓN

Departamento de Análisis y
Procesamiento de Información Territorial

Miguel Ángel García Escalante
Jaqueline Pérez Nova
Armando Ordoñez Arizmendi

SUPERVISIÓN

Subdirector de Documentación y Estadística Electoral
C.P. Antonio Sánchez Acosta

PLANO SECCIONAL INDIVIDUAL

SECCIÓN: 3414

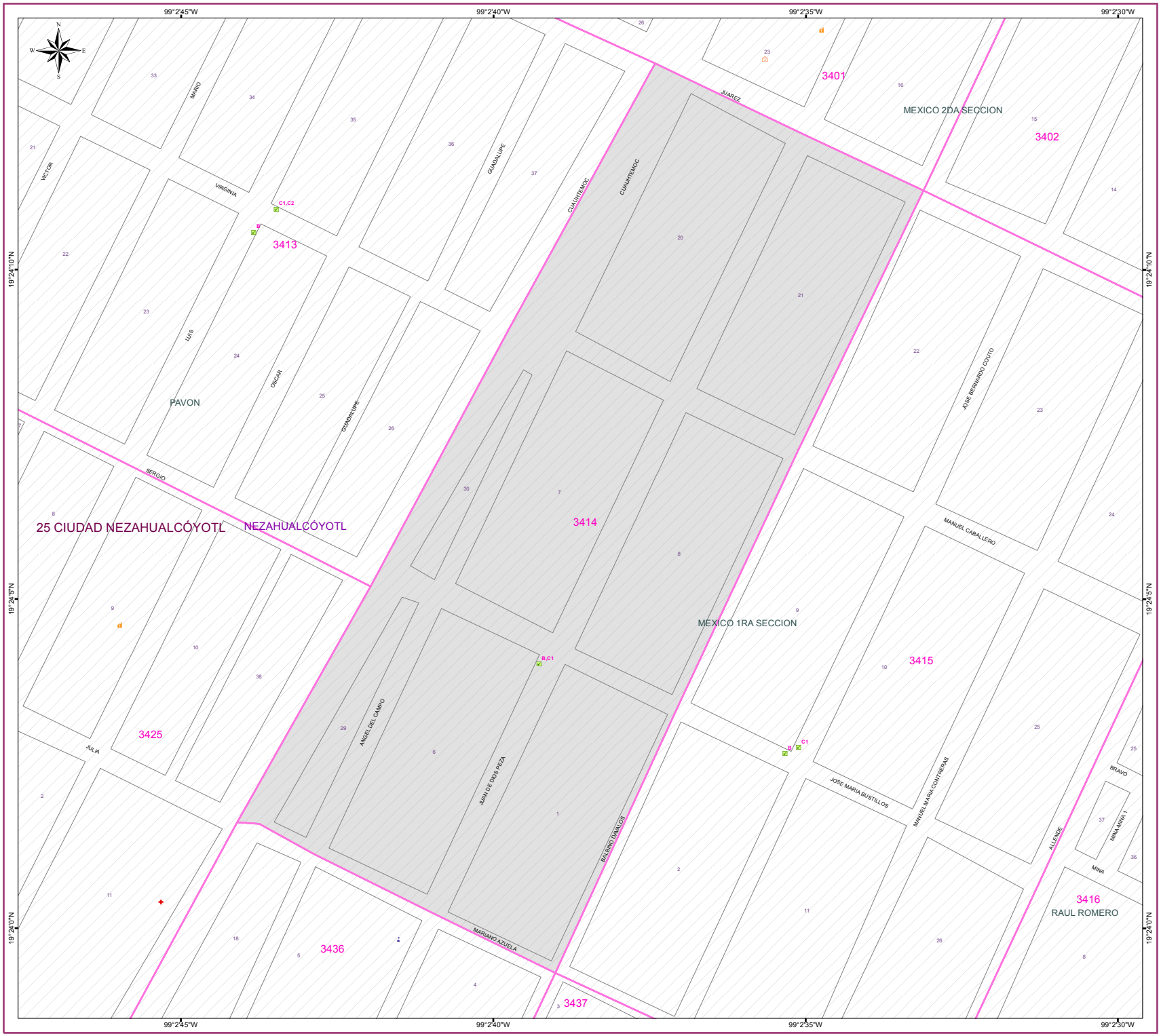

DIRECCIÓN DE ORGANIZACIÓN

SIMBOLOGÍA

ESTRUCTURA GEOELECTORAL Y CLAVES

- Límite estatal ..... MÉXICO
- Distrito Electoral Local 45
- Límite municipal ..... TOLUCA
- Sección electoral 6459
- Cabecera municipal
- Localidad ..... LOC
- Colonia ..... COL
- Manzana 999
- Casilla ..... B, C1, C2

*Casillas correspondientes al Proceso Electoral 2014 - 2015

VÍAS DE COMUNICACIÓN

- Vialidad ..... AVENIDA
- Autopista
- Pavimentada
- Terracería
- Brecha
- Vereda
- Línea de metro
- Ferrocarril
- Adoquín

INFRAESTRUCTURA

- Aeropuerto
- Central de autobús
- Centro comercial
- Centro cultural
- Centro recreativo
- Cementerio
- Escuela
  - Preprimaria
  - Primaria
  - Secundaria
  - Media Superior
  - Superior
  - Otras
- Hospital
- Iglesia
- Instalación bancaria
- Instalación deportiva
- Mercado
- Oficina gubernamental
- Oficina municipal
- Plaza o monumento
- Mancha urbana

RASGOS COMPLEMENTARIOS

- Río, arroyo o flujo de agua
- Cuerpo de agua o lago
- Pasto
- Puente

ESCALA GRÁFICA

0 0.01 0.02 0.04 0.06 0.08

Kilómetros

Edición cartográfica del mes de enero de 2017,
con corte de información cartográfica al 23 de noviembre de 2016.
Registro Federal de Electores, INE.

Proyección: UTM Zona 14
Datum: WGS84

LOCALIZACIÓN

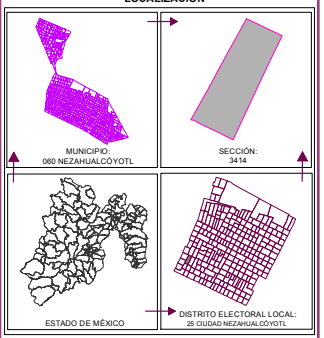

ELABORACIÓN

Departamento de Análisis y
Procesamiento de Información Territorial

Miguel Ángel García Escalante _____
Jaqueline Pérez Nova _____
Armando Ordoñez Arizmendi _____

SUPERVISIÓN

Subdirector de Documentación y Estadística Electoral
C.P. Antonio Sánchez Acosta _____

PLANO SECCIONAL INDIVIDUAL

SECCIÓN: 3415

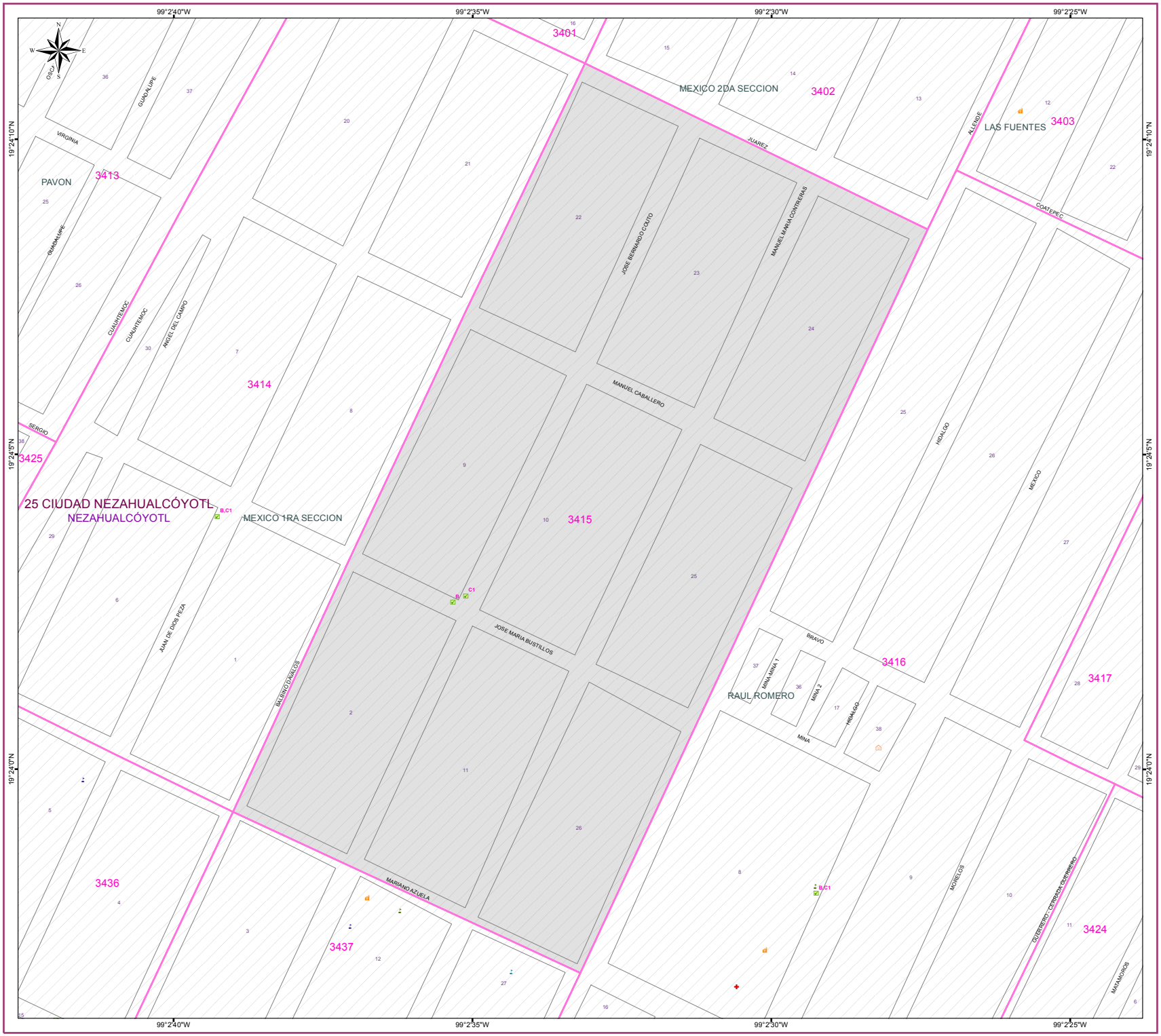

DIRECCIÓN DE ORGANIZACIÓN

S I M B O L O G Í A

ESTRUCTURA GEOELECTORAL Y CLAVES

- Límite estatal ..... MÉXICO
- Distrito Electoral Local 45
- Límite municipal ..... TOLUCA
- Sección electoral 6459
- Cabecera municipal
- Localidad ..... LOC
- Colonia ..... COL
- Manzana 999
- Casilla ..... B, C1, C2

*Casillas correspondientes al Proceso Electoral 2014 - 2015

VÍAS DE COMUNICACIÓN

- Vialidad ..... AVENIDA
- Autopista
- Pavimentada
- Terracería
- Brecha
- Vereda
- Línea de metro
- Ferrocarril
- Adoquín

INFRAESTRUCTURA

- Aeropuerto
- Central de autobús
- Centro comercial
- Centro cultural
- Centro recreativo
- Cementerio
- Escuela
  - Preprimaria
  - Primaria
  - Secundaria
  - Media Superior
  - Superior
  - Otras
- Hospital
- Iglesia
- Instalación bancaria
- Instalación deportiva
- Mercado
- Oficina gubernamental
- Oficina municipal
- Plaza o monumento
- Mancha urbana

RASGOS COMPLEMENTARIOS

- Río, arroyo o flujo de agua
- Cuerpo de agua o lago
- Pasto
- Puente

ESCALA GRÁFICA

0 0.01 0.02 0.04 0.06 0.08

Kilómetros

Edición cartográfica del mes de enero de 2017,
con corte de información cartográfica al 23 de noviembre de 2016.
Registro Federal de Electores, INE.

Proyección: UTM Zona 14
Datum: WGS84

LOCALIZACIÓN

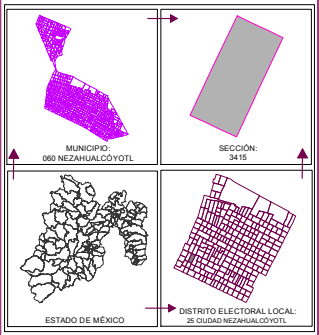

ELABORACIÓN

Departamento de Análisis y
Procesamiento de Información Territorial

Miguel Ángel García Escalante _____
Jaqueline Pérez Nova _____
Armando Ordoñez Arizmendi _____

SUPERVISIÓN

Subdirector de Documentación y Estadística Electoral
C.P. Antonio Sánchez Acosta _____

PLANO SECCIONAL INDIVIDUAL

SECCIÓN: 3416

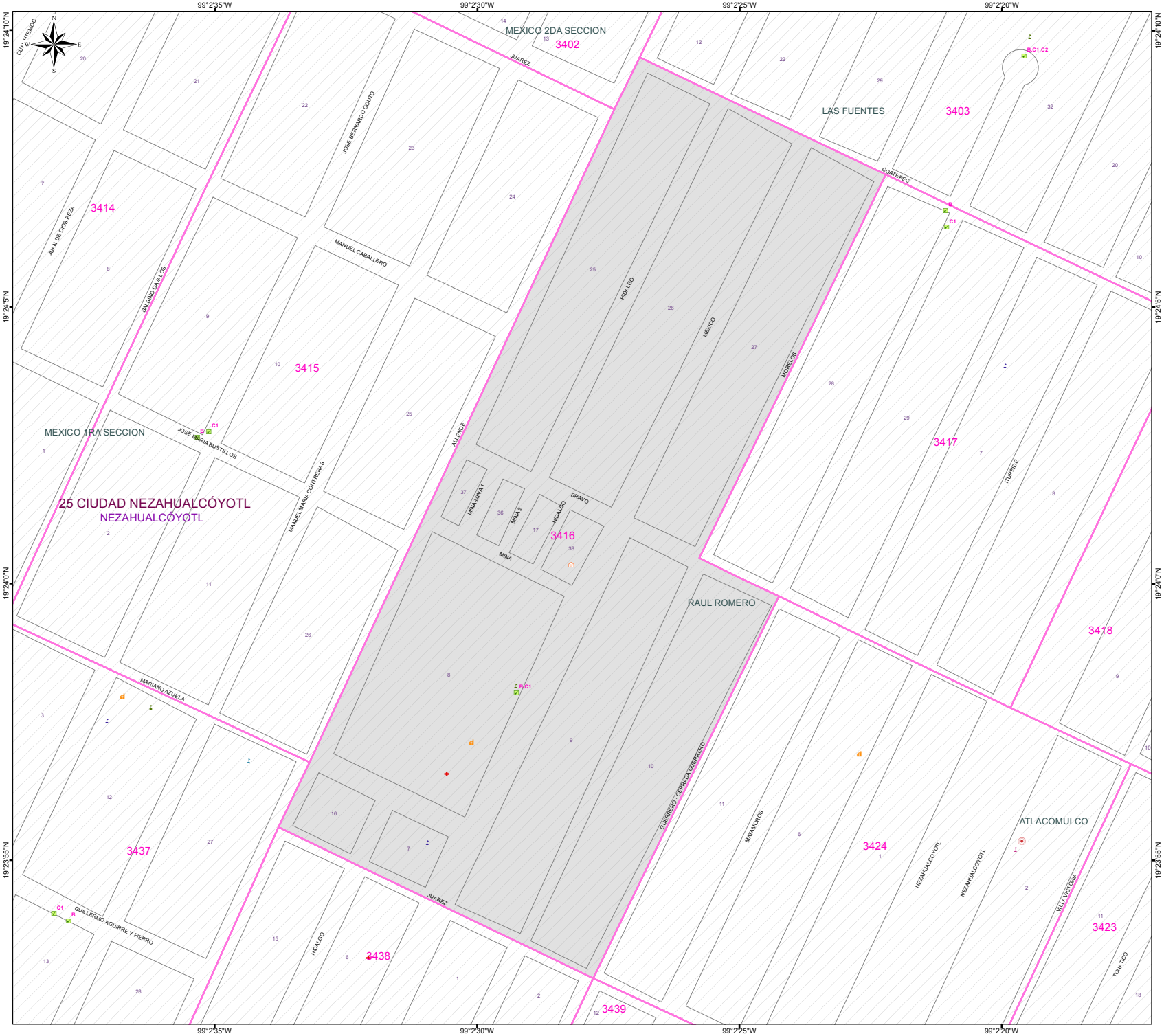

DIRECCIÓN DE ORGANIZACIÓN

SIMBOLOGÍA

ESTRUCTURA GEOELECTORAL Y CLAVES

- Límite estatal ..... MÉXICO
- Distrito Electoral Local 45
- Límite municipal ..... TOLUCA
- Sección electoral 6459
- Cabecera municipal
- Localidad ..... LOC
- Colonia ..... COL
- Manzana 999
- Casilla ..... B, C1, C2

*Casillas correspondientes al Proceso Electoral 2014 - 2015

VÍAS DE COMUNICACIÓN

- Vialidad ..... AVENIDA
- Autopista
- Pavimentada
- Terracería
- Brecha
- Vereda
- Línea de metro
- Ferrocarril
- Adoquín

INFRAESTRUCTURA

- Aeropuerto
- Central de autobús
- Centro comercial
- Centro cultural
- Centro recreativo
- Cementerio
- Escuela
  - Preprimaria
  - Primaria
  - Secundaria
  - Media Superior
  - Superior
  - Otras
- Hospital
- Iglesia
- Instalación bancaria
- Instalación deportiva
- Mercado
- Oficina gubernamental
- Oficina municipal
- Plaza o monumento
- Mancha urbana

RASGOS COMPLEMENTARIOS

- Río, arroyo o flujo de agua
- Cuerpo de agua o lago
- Pasto
- Puente

ESCALA GRÁFICA

0 0.0125 0.025 0.05 0.075 0.1

Kilómetros

Edición cartográfica del mes de enero de 2017,
con corte de información cartográfica al 23 de noviembre de 2016.
Registro Federal de Electores, INE.

Proyección: UTM Zona 14
Datum: WGS84

LOCALIZACIÓN

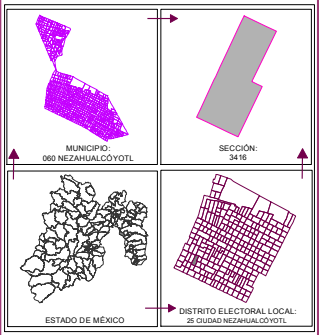

ELABORACIÓN

Departamento de Análisis y
Procesamiento de Información Territorial

Miguel Ángel García Escalante
Jaqueline Pérez Nova
Armando Ordoñez Arizmendi

SUPERVISIÓN

Subdirector de Documentación y Estadística Electoral
C.P. Antonio Sánchez Acosta

PLANO SECCIONAL INDIVIDUAL

SECCIÓN: 3417

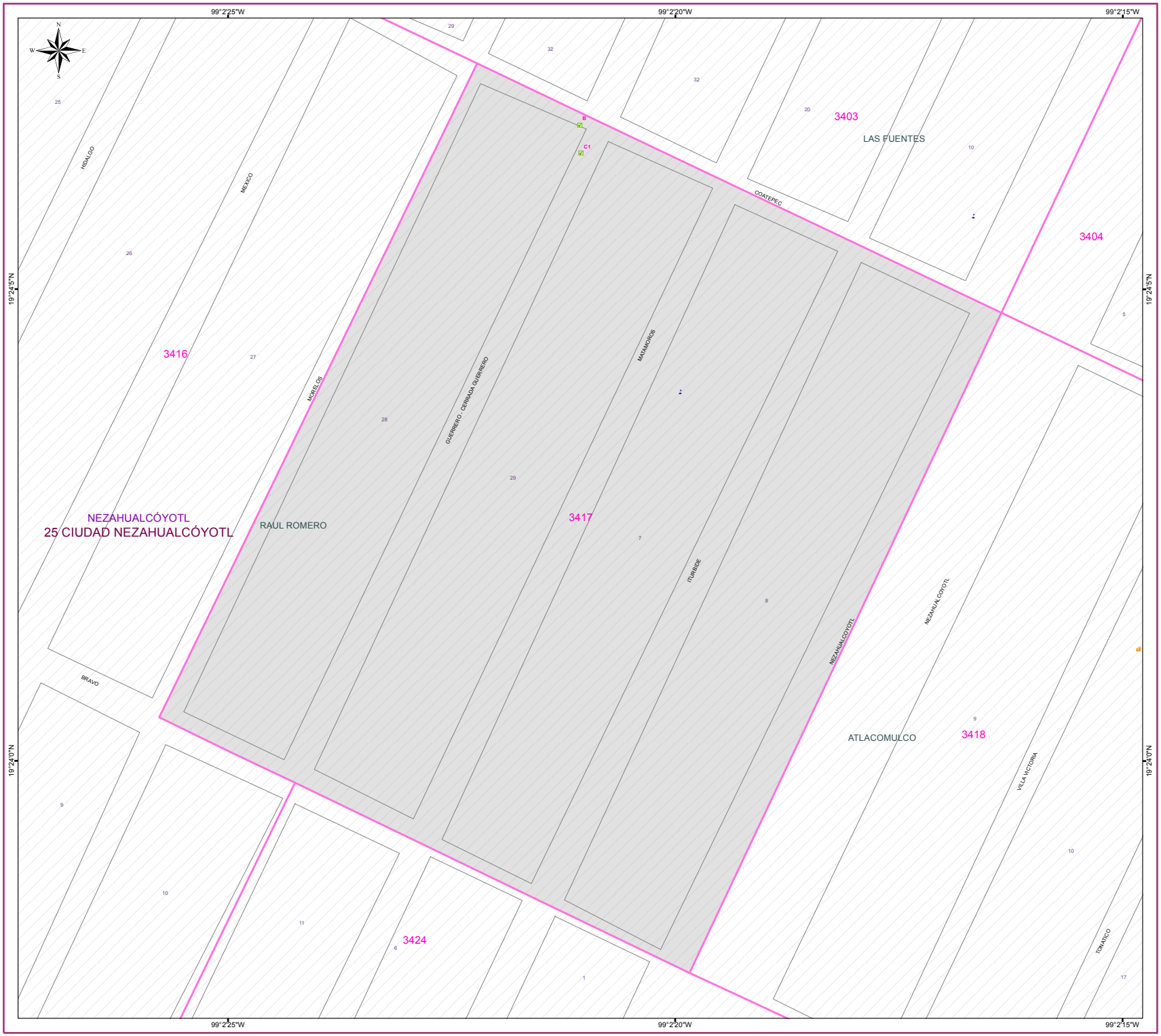

IEEM Instituto Electoral del Estado de México | 4 de Junio 2017

DIRECCIÓN DE ORGANIZACIÓN

S I M B O L O G Í A

ESTRUCTURA GEOELECTORAL Y CLAVES

- Límite estatal ..... MÉXICO
- Distrito Electoral Local 45
- Límite municipal ..... TOLUCA
- Sección electoral 6459
- Cabecera municipal
- Localidad ..... LOC
- Colonia ..... COL
- Manzana 999
- Casilla ..... B, C1, C2

*Casillas correspondientes al Proceso Electoral 2014 - 2015

VÍAS DE COMUNICACIÓN

- Vialidad ..... AVENIDA
- Autopista
- Pavimentada
- Terracería
- Brecha
- Vereda
- Línea de metro
- Ferrocarril
- Adoquín

INFRAESTRUCTURA

- Aeropuerto
- Central de autobús
- Centro comercial
- Centro cultural
- Centro recreativo
- Cementerio
- Escuela
  - Preprimaria
  - Primaria
  - Secundaria
  - Media Superior
  - Superior
  - Otras
- Hospital
- Iglesia
- Instalación bancaria
- Instalación deportiva
- Mercado
- Oficina gubernamental
- Oficina municipal
- Plaza o monumento
- Mancha urbana

RASGOS COMPLEMENTARIOS

- Río, arroyo o flujo de agua
- Cuerpo de agua o lago
- Pasto
- Puente

ESCALA GRÁFICA

0 0.0075 0.015 0.03 0.045 0.06

Kilómetros

Edición cartográfica del mes de enero de 2017,
con corte de información cartográfica al 23 de noviembre de 2016.
Registro Federal de Electores, INE.

Proyección: UTM Zona 14
Datum: WGS84

LOCALIZACIÓN

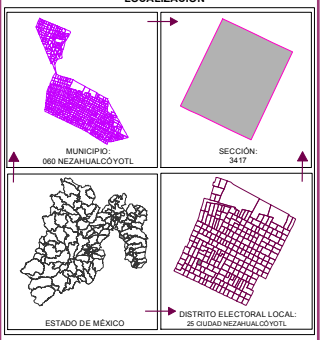

ELABORACIÓN

Departamento de Análisis y
Procesamiento de Información Territorial

Miguel Ángel García Escalante _____
Jaqueline Pérez Nova _____
Armando Ordoñez Arizmendi _____

SUPERVISIÓN

Subdirector de Documentación y Estadística Electoral
C.P. Antonio Sánchez Acosta _____

PLANO SECCIONAL INDIVIDUAL

SECCIÓN: 3418

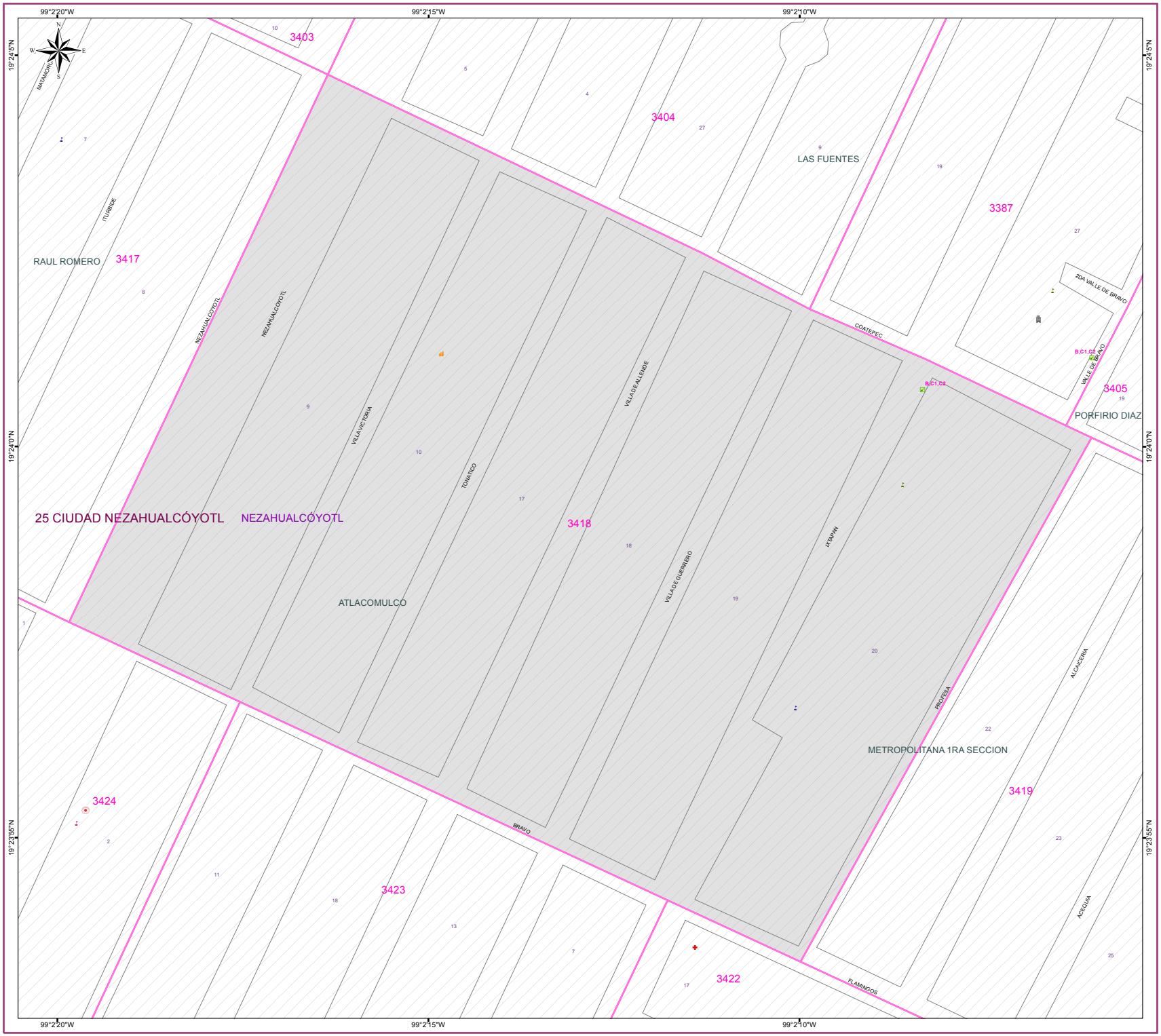

DIRECCIÓN DE ORGANIZACIÓN

SIMBOLOGÍA

ESTRUCTURA GEOELECTORAL Y CLAVES

- Límite estatal ..... MÉXICO
- Distrito Electoral Local 45
- Límite municipal ..... TOLUCA
- Sección electoral 6459
- Cabecera municipal
- Localidad ..... LOC
- Colonia ..... COL
- Manzana 999
- Casilla ..... B, C1, C2

*Casillas correspondientes al Proceso Electoral 2014 - 2015

VÍAS DE COMUNICACIÓN

- Vialidad ..... AVENIDA
- Autopista
- Pavimentada
- Terracería
- Brecha
- Vereda
- Línea de metro
- Ferrocarril
- Adoquín

INFRAESTRUCTURA

- Aeropuerto
- Central de autobús
- Centro comercial
- Centro cultural
- Centro recreativo
- Cementerio
- Escuela
  - Preprimaria
  - Primaria
  - Secundaria
  - Media Superior
  - Superior
  - Otras
- Hospital
- Iglesia
- Instalación bancaria
- Instalación deportiva
- Mercado
- Oficina gubernamental
- Oficina municipal
- Plaza o monumento
- Mancha urbana

RASGOS COMPLEMENTARIOS

- Río, arroyo o flujo de agua
- Cuerpo de agua o lago
- Pasto
- Puente

ESCALA GRÁFICA

0 0.0075 0.015 0.03 0.045 0.06

Kilómetros

Edición cartográfica del mes de enero de 2017,
con corte de información cartográfica al 23 de noviembre de 2016.
Registro Federal de Electores, INE.

Proyección: UTM Zona 14
Datum: WGS84

LOCALIZACIÓN

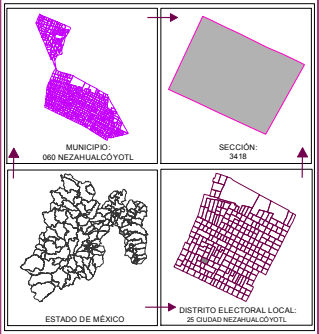

ELABORACIÓN

Departamento de Análisis y
Procesamiento de Información Territorial

Miguel Ángel García Escalante
Jaqueline Pérez Nova
Armando Ordoñez Arizmendi

SUPERVISIÓN

Subdirector de Documentación y Estadística Electoral
C.P. Antonio Sánchez Acosta

PLANO SECCIONAL INDIVIDUAL

SECCIÓN: 3419



DIRECCIÓN DE ORGANIZACIÓN

S I M B O L O G Í A

ESTRUCTURA GEOELECTORAL Y CLAVES

- Límite estatal ..... MÉXICO
- Distrito Electoral Local 45
- Límite municipal ..... TOLUCA
- Sección electoral 6459
- Cabecera municipal
- Localidad ..... LOC
- Colonia ..... COL
- Manzana 999
- Casilla ..... B, C1, C2

*Casillas correspondientes al Proceso Electoral 2014 - 2015

VÍAS DE COMUNICACIÓN

- Vialidad ..... AVENIDA
- Autopista
- Pavimentada
- Terracería
- Brecha
- Vereda
- Línea de metro
- Ferrocarril
- Adoquín

INFRAESTRUCTURA

- Aeropuerto
- Central de autobús
- Centro comercial
- Centro cultural
- Centro recreativo
- Cementerio
- Escuela
  - Preprimaria
  - Primaria
  - Secundaria
  - Media Superior
  - Superior
  - Otras
- Hospital
- Iglesia
- Instalación bancaria
- Instalación deportiva
- Mercado
- Oficina gubernamental
- Oficina municipal
- Plaza o monumento
- Mancha urbana

RASGOS COMPLEMENTARIOS

- Río, arroyo o flujo de agua
- Cuerpo de agua o lago
- Pasto
- Puente

ESCALA GRÁFICA

0 0.0075 0.015 0.03 0.045 0.06

Kilómetros

Edición cartográfica del mes de enero de 2017,
con corte de información cartográfica al 23 de noviembre de 2016.
Registro Federal de Electores, INE.

Proyección: UTM Zona 14
Datum: WGS84

LOCALIZACIÓN

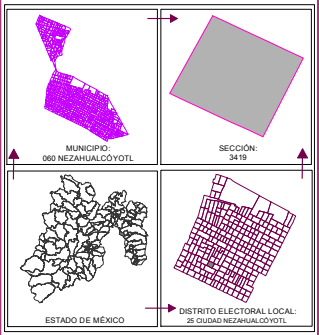

ELABORACIÓN

Departamento de Análisis y
Procesamiento de Información Territorial

Miguel Ángel García Escalante _____
Jaqueline Pérez Nova _____
Armando Ordoñez Arizmendi _____

SUPERVISIÓN

Subdirector de Documentación y Estadística Electoral
C.P. Antonio Sánchez Acosta _____

PLANO SECCIONAL INDIVIDUAL

SECCIÓN: 3420

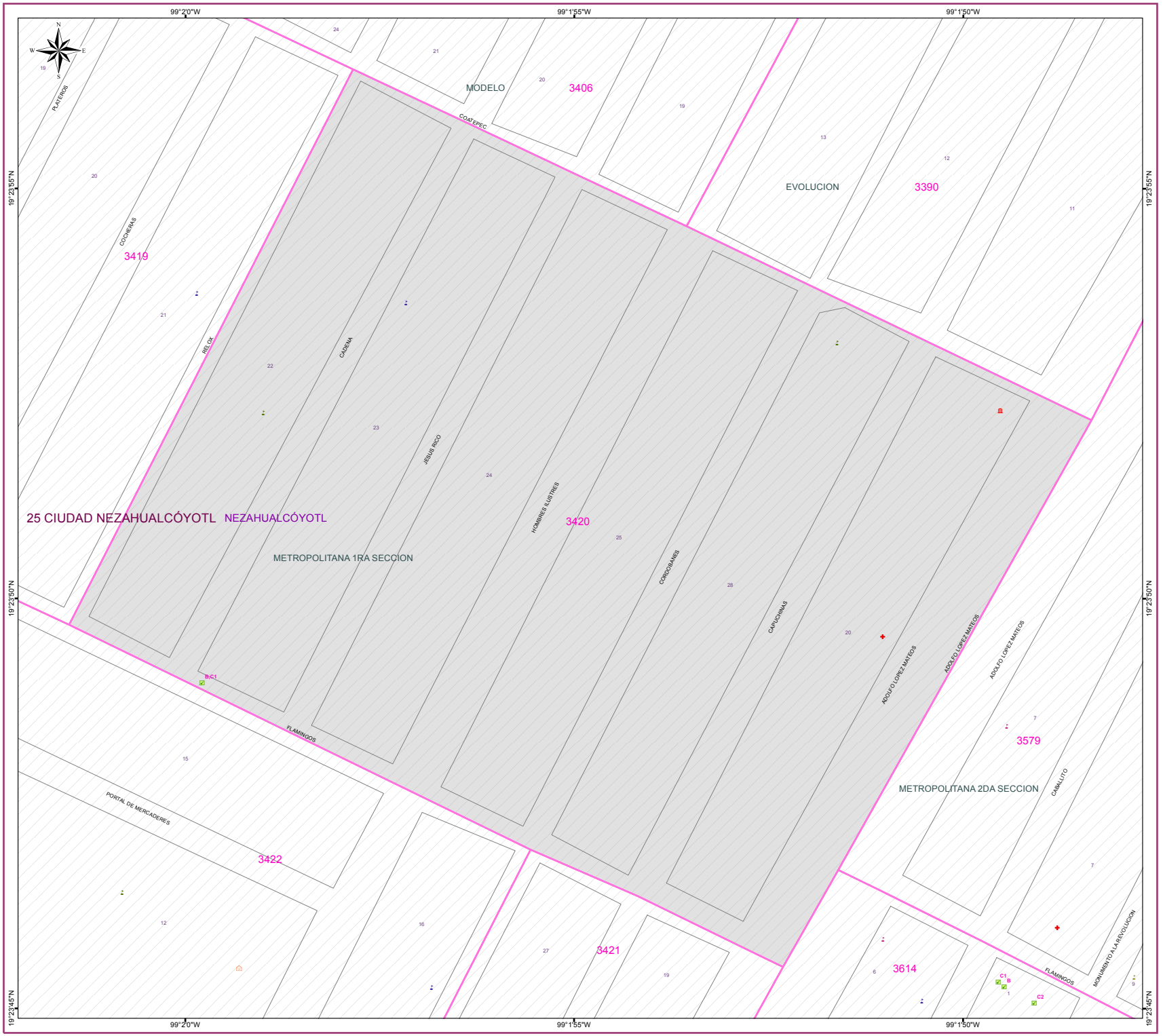

DIRECCIÓN DE ORGANIZACIÓN

SIMBOLOGÍA

ESTRUCTURA GEOELECTORAL Y CLAVES

- Límite estatal ..... MÉXICO
- Distrito Electoral Local 45
- Límite municipal ..... TOLUCA
- Sección electoral 6459
- Cabecera municipal
- Localidad ..... LOC
- Colonia ..... COL
- Manzana 999
- Casilla ..... B, C1, C2

*Casillas correspondientes al Proceso Electoral 2014 - 2015

VÍAS DE COMUNICACIÓN

- Vialidad ..... AVENIDA
- Autopista
- Pavimentada
- Terracería
- Brecha
- Vereda
- Línea de metro
- Ferrocarril
- Adoquín

INFRAESTRUCTURA

- Aeropuerto
- Central de autobús
- Centro comercial
- Centro cultural
- Centro recreativo
- Cementerio
- Escuela
  - Preprimaria
  - Primaria
  - Secundaria
  - Media Superior
  - Superior
  - Otras
- Hospital
- Iglesia
- Instalación bancaria
- Instalación deportiva
- Mercado
- Oficina gubernamental
- Oficina municipal
- Plaza o monumento
- Mancha urbana

RASGOS COMPLEMENTARIOS

- Río, arroyo o flujo de agua
- Cuerpo de agua o lago
- Pasto
- Puente

ESCALA GRÁFICA

0 0.0075 0.015 0.03 0.045 0.06

Kilómetros

Edición cartográfica del mes de enero de 2017,
con corte de información cartográfica al 23 de noviembre de 2016.
Registro Federal de Electores, INE.

Proyección: UTM Zona 14
Datum: WGS84

LOCALIZACIÓN

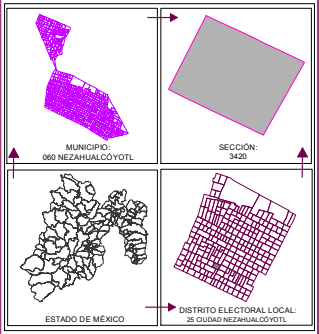

ELABORACIÓN

Departamento de Análisis y
Procesamiento de Información Territorial

Miguel Ángel García Escalante _____
Jaqueline Pérez Nova _____
Armando Ordoñez Arizmendi _____

SUPERVISIÓN

Subdirector de Documentación y Estadística Electoral
C.P. Antonio Sánchez Acosta _____

PLANO SECCIONAL INDIVIDUAL

SECCIÓN: 3421

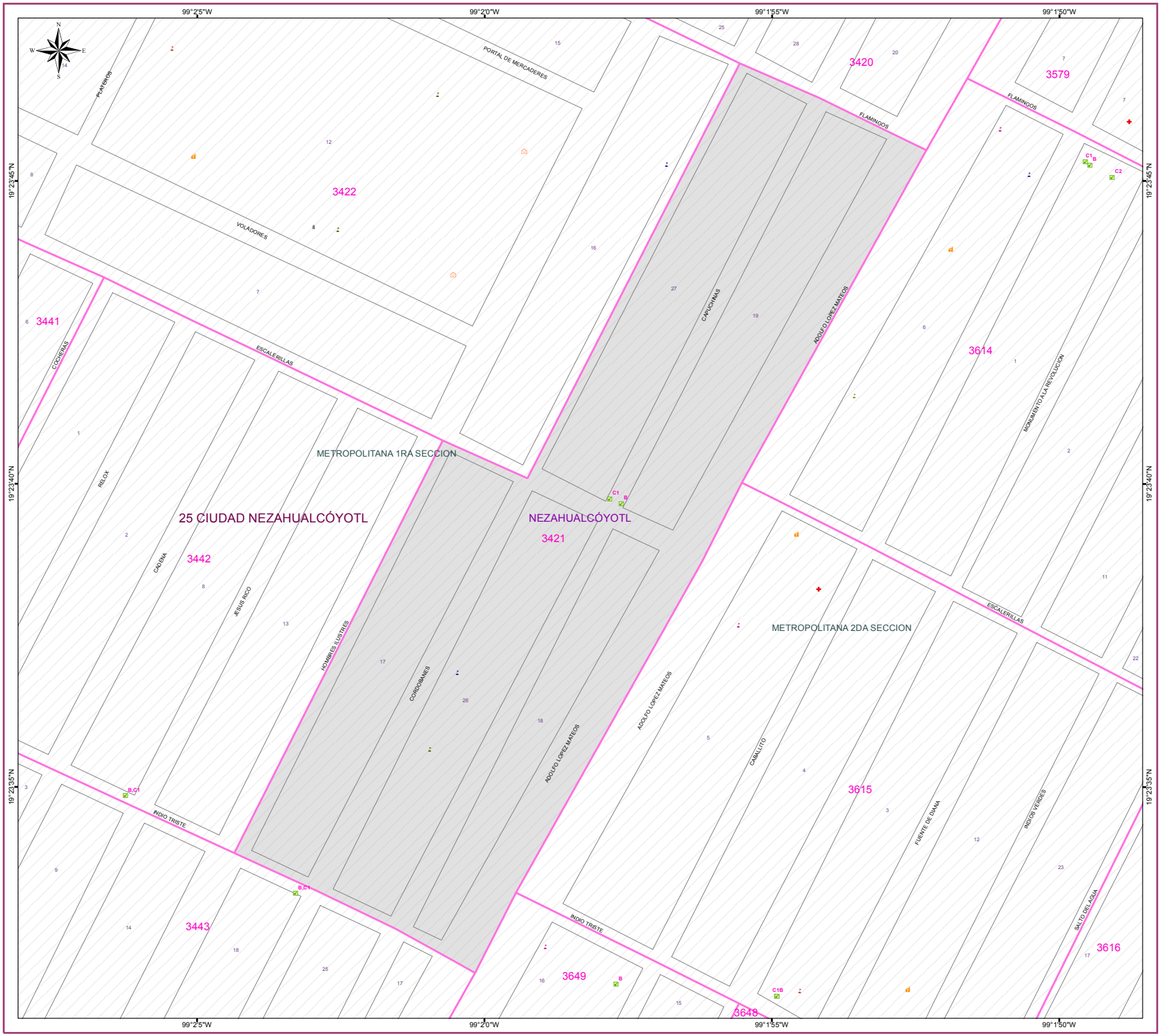

IEEM Instituto Electoral del Estado de México | 4 de Junio 2017

DIRECCIÓN DE ORGANIZACIÓN

S I M B O L O G Í A

ESTRUCTURA GEOELECTORAL Y CLAVES

- Límite estatal ..... MÉXICO
- Distrito Electoral Local 45
- Límite municipal ..... TOLUCA
- Sección electoral 6459
- Cabecera municipal
- Localidad ..... LOC
- Colonia ..... COL
- Manzana 999
- Casilla ..... B, C1, C2

*Casillas correspondientes al Proceso Electoral 2014 - 2015

VÍAS DE COMUNICACIÓN

- Vialidad ..... AVENIDA
- Autopista
- Pavimentada
- Terracería
- Brecha
- Vereda
- Línea de metro
- Ferrocarril
- Adoquín

INFRAESTRUCTURA

- Aeropuerto
- Central de autobús
- Centro comercial
- Centro cultural
- Centro recreativo
- Cementerio
- Escuela
  - Preprimaria
  - Primaria
  - Secundaria
  - Media Superior
  - Superior
  - Otras
- Hospital
- Iglesia
- Instalación bancaria
- Instalación deportiva
- Mercado
- Oficina gubernamental
- Oficina municipal
- Plaza o monumento
- Mancha urbana

RASGOS COMPLEMENTARIOS

- Río, arroyo o flujo de agua
- Cuerpo de agua o lago
- Pasto
- Puente

ESCALA GRÁFICA

0 0.01 0.02 0.04 0.06 0.08

Kilómetros

Edición cartográfica del mes de enero de 2017,
con corte de información cartográfica al 23 de noviembre de 2016.
Registro Federal de Electores, INE.

Proyección: UTM Zona 14
Datum: WGS84

LOCALIZACIÓN

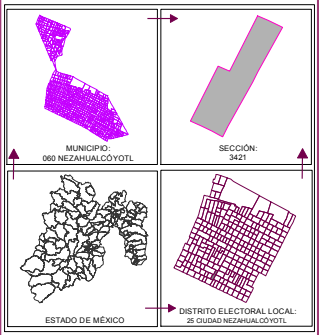

ELABORACIÓN

Departamento de Análisis y
Procesamiento de Información Territorial

Miguel Ángel García Escalante _____
Jaqueline Pérez Nova _____
Armando Ordoñez Arizmendi _____

SUPERVISIÓN

Subdirector de Documentación y Estadística Electoral
C.P. Antonio Sánchez Acosta _____

PLANO SECCIONAL INDIVIDUAL

SECCIÓN: 3422

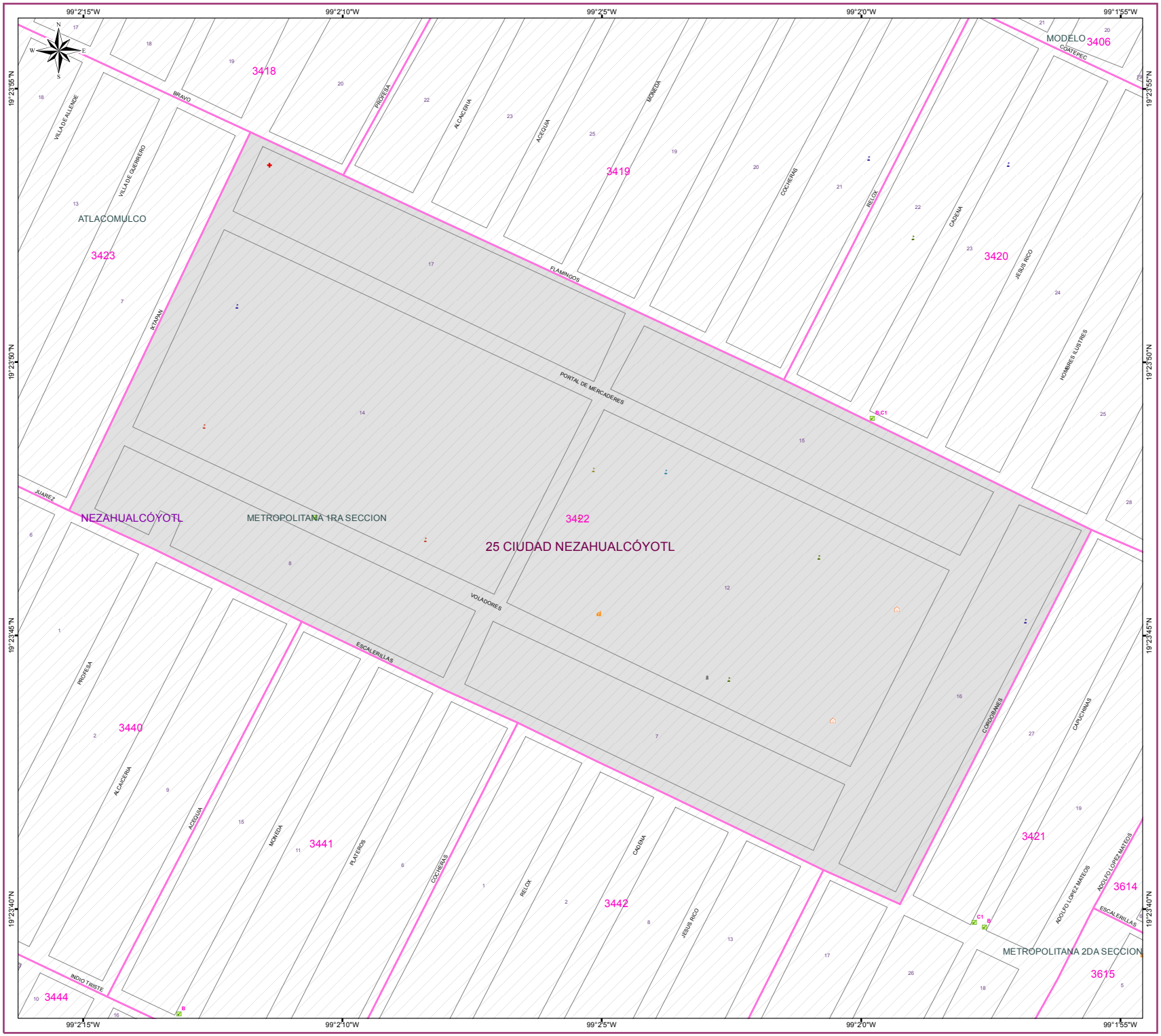

DIRECCIÓN DE ORGANIZACIÓN

SIMBOLOGÍA

ESTRUCTURA GEOELECTORAL Y CLAVES

- Límite estatal ..... MÉXICO
- Distrito Electoral Local 45
- Límite municipal ..... TOLUCA
- Sección electoral 6459
- Cabecera municipal
- Localidad ..... LOC
- Colonia ..... COL
- Manzana 999
- Casilla ..... B, C1, C2

*Casillas correspondientes al Proceso Electoral 2014 - 2015

VÍAS DE COMUNICACIÓN

- Vialidad ..... AVENIDA
- Autopista
- Pavimentada
- Terracería
- Brecha
- Vereda
- Línea de metro
- Ferrocarril
- Adoquín

INFRAESTRUCTURA

- Aeropuerto
- Central de autobús
- Centro comercial
- Centro cultural
- Centro recreativo
- Cementerio
- Escuela
  - Preprimaria
  - Primaria
  - Secundaria
  - Media Superior
  - Superior
  - Otras
- Hospital
- Iglesia
- Instalación bancaria
- Instalación deportiva
- Mercado
- Oficina gubernamental
- Oficina municipal
- Plaza o monumento
- Mancha urbana

RASGOS COMPLEMENTARIOS

- Río, arroyo o flujo de agua
- Cuerpo de agua o lago
- Pasto
- Puente

ESCALA GRÁFICA

0 0.0125 0.025 0.05 0.075 0.1

Kilómetros

Edición cartográfica del mes de enero de 2017,
con corte de información cartográfica al 23 de noviembre de 2016.
Registro Federal de Electores, INE.

Proyección: UTM Zona 14
Datum: WGS84

LOCALIZACIÓN

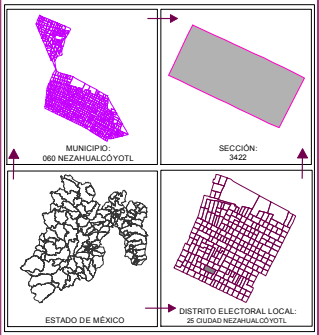

ELABORACIÓN

Departamento de Análisis y
Procesamiento de Información Territorial

Miguel Ángel García Escalante
Jaqueline Pérez Nova
Armando Ordoñez Arizmendi

SUPERVISIÓN

Subdirector de Documentación y Estadística Electoral
C.P. Antonio Sánchez Acosta

PLANO SECCIONAL INDIVIDUAL

SECCIÓN: 3423



DIRECCIÓN DE ORGANIZACIÓN

S I M B O L O G Í A

ESTRUCTURA GEOELECTORAL Y CLAVES

- Límite estatal ..... MÉXICO
- Distrito Electoral Local 45
- Límite municipal ..... TOLUCA
- Sección electoral 6459
- Cabecera municipal
- Localidad ..... LOC
- Colonia ..... COL
- Manzana 999
- Casilla ..... B, C1, C2

*Casillas correspondientes al Proceso Electoral 2014 - 2015

VÍAS DE COMUNICACIÓN

- Vialidad ..... AVENIDA
- Autopista
- Pavimentada
- Terracería
- Brecha
- Vereda
- Línea de metro
- Ferrocarril
- Adoquín

INFRAESTRUCTURA

- Aeropuerto
- Central de autobús
- Centro comercial
- Centro cultural
- Centro recreativo
- Cementerio
- Escuela
  - Preprimaria
  - Primaria
  - Secundaria
  - Media Superior
  - Superior
  - Otras
- Hospital
- Iglesia
- Instalación bancaria
- Instalación deportiva
- Mercado
- Oficina gubernamental
- Oficina municipal
- Plaza o monumento
- Mancha urbana

RASGOS COMPLEMENTARIOS

- Río, arroyo o flujo de agua
- Cuerpo de agua o lago
- Pasto
- Puente

ESCALA GRÁFICA

0 0.0075 0.015 0.03 0.045 0.06

Kilómetros

Edición cartográfica del mes de enero de 2017,
con corte de información cartográfica al 23 de noviembre de 2016.
Registro Federal de Electores, INE.

Proyección: UTM Zona 14
Datum: WGS84

LOCALIZACIÓN

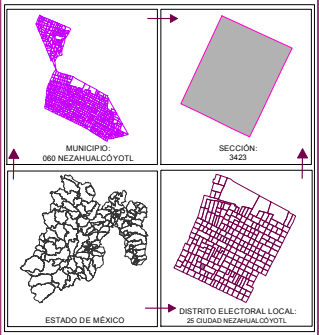

ELABORACIÓN

Departamento de Análisis y
Procesamiento de Información Territorial

Miguel Ángel García Escalante
Jaqueline Pérez Nova
Armando Ordoñez Arizmendi

SUPERVISIÓN

Subdirector de Documentación y Estadística Electoral
C.P. Antonio Sánchez Acosta

PLANO SECCIONAL INDIVIDUAL

SECCIÓN: 3424



DIRECCIÓN DE ORGANIZACIÓN

SIMBOLOGÍA

ESTRUCTURA GEOELECTORAL Y CLAVES

- Límite estatal ..... MÉXICO
- Distrito Electoral Local 45
- Límite municipal ..... TOLUCA
- Sección electoral 6459
- Cabecera municipal
- Localidad ..... LOC
- Colonia ..... COL
- Manzana 999
- Casilla ..... B, C1, C2

*Casillas correspondientes al Proceso Electoral 2014 - 2015

VÍAS DE COMUNICACIÓN

- Vialidad ..... AVENIDA
- Autopista
- Pavimentada
- Terracería
- Brecha
- Vereda
- Línea de metro
- Ferrocarril
- Adoquín

INFRAESTRUCTURA

- Aeropuerto
- Central de autobús
- Centro comercial
- Centro cultural
- Centro recreativo
- Cementerio
- Escuela
  - Preprimaria
  - Primaria
  - Secundaria
  - Media Superior
  - Superior
  - Otras
- Hospital
- Iglesia
- Instalación bancaria
- Instalación deportiva
- Mercado
- Oficina gubernamental
- Oficina municipal
- Plaza o monumento
- Mancha urbana

RASGOS COMPLEMENTARIOS

- Río, arroyo o flujo de agua
- Cuerpo de agua o lago
- Pasto
- Puente

ESCALA GRÁFICA

0 0.0075 0.015 0.03 0.045 0.06

Kilómetros

Edición cartográfica del mes de enero de 2017,
con corte de información cartográfica al 23 de noviembre de 2016.
Registro Federal de Electores, INE.

Proyección: UTM Zona 14
Datum: WGS84

LOCALIZACIÓN

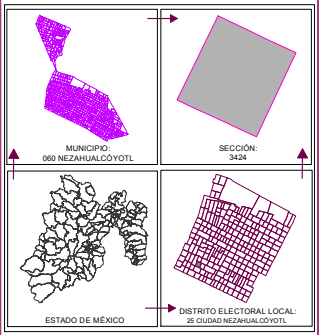

ELABORACIÓN

Departamento de Análisis y
Procesamiento de Información Territorial

Miguel Ángel García Escalante _____
Jaqueline Pérez Nova _____
Armando Ordoñez Arizmendi _____

SUPERVISIÓN

Subdirector de Documentación y Estadística Electoral
C.P. Antonio Sánchez Acosta _____

PLANO SECCIONAL INDIVIDUAL

SECCIÓN: 3425



DIRECCIÓN DE ORGANIZACIÓN

SIMBOLOGÍA

ESTRUCTURA GEOELECTORAL Y CLAVES

- Límite estatal ..... MÉXICO
- Distrito Electoral Local 45
- Límite municipal ..... TOLUCA
- Sección electoral 6459
- Cabecera municipal
- Localidad ..... LOC
- Colonia ..... COL
- Manzana 999
- Casilla ..... B, C1, C2

*Casillas correspondientes al Proceso Electoral 2014 - 2015

VÍAS DE COMUNICACIÓN

- Vialidad ..... AVENIDA
- Autopista
- Pavimentada
- Terracería
- Brecha
- Vereda
- Línea de metro
- Ferrocarril
- Adoquín

INFRAESTRUCTURA

- Aeropuerto
- Central de autobús
- Centro comercial
- Centro cultural
- Centro recreativo
- Cementerio
- Escuela
  - Preprimaria
  - Primaria
  - Secundaria
  - Media Superior
  - Superior
  - Otras
- Hospital
- Iglesia
- Instalación bancaria
- Instalación deportiva
- Mercado
- Oficina gubernamental
- Oficina municipal
- Plaza o monumento
- Mancha urbana

RASGOS COMPLEMENTARIOS

- Río, arroyo o flujo de agua
- Cuerpo de agua o lago
- Pasto
- Puente

ESCALA GRÁFICA

0 0.0075 0.015 0.03 0.045 0.06

Kilómetros

Edición cartográfica del mes de enero de 2017,
con corte de información cartográfica al 23 de noviembre de 2016.
Registro Federal de Electores, INE.

Proyección: UTM Zona 14
Datum: WGS84

LOCALIZACIÓN

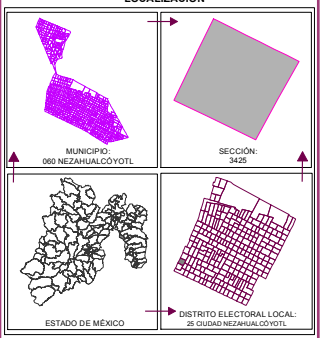

ELABORACIÓN

Departamento de Análisis y
Procesamiento de Información Territorial

Miguel Ángel García Escalante _____
Jaqueline Pérez Nova _____
Armando Ordoñez Arizmendi _____

SUPERVISIÓN

Subdirector de Documentación y Estadística Electoral
C.P. Antonio Sánchez Acosta _____

PLANO SECCIONAL INDIVIDUAL

SECCIÓN: 3435



DIRECCIÓN DE ORGANIZACIÓN

SIMBOLOGÍA

ESTRUCTURA GEOELECTORAL Y CLAVES

- Límite estatal ..... MÉXICO
- Distrito Electoral Local 45
- Límite municipal ..... TOLUCA
- Sección electoral 6459
- Cabecera municipal
- Localidad ..... LOC
- Colonia ..... COL
- Manzana 999
- Casilla ..... B, C1, C2

*Casillas correspondientes al Proceso Electoral 2014 - 2015

VÍAS DE COMUNICACIÓN

- Vialidad ..... AVENIDA
- Autopista
- Pavimentada
- Terracería
- Brecha
- Vereda
- Línea de metro
- Ferrocarril
- Adoquín

INFRAESTRUCTURA

- Aeropuerto
- Central de autobús
- Centro comercial
- Centro cultural
- Centro recreativo
- Cementerio
- Escuela
  - Preprimaria
  - Primaria
  - Secundaria
  - Media Superior
  - Superior
  - Otras
- Hospital
- Iglesia
- Instalación bancaria
- Instalación deportiva
- Mercado
- Oficina gubernamental
- Oficina municipal
- Plaza o monumento
- Mancha urbana

RASGOS COMPLEMENTARIOS

- Río, arroyo o flujo de agua
- Cuerpo de agua o lago
- Pasto
- Puente

ESCALA GRÁFICA

0 0.0075 0.015 0.03 0.045 0.06

Kilómetros

Edición cartográfica del mes de enero de 2017,
con corte de información cartográfica al 23 de noviembre de 2016.
Registro Federal de Electores, INE.

Proyección: UTM Zona 14
Datum: WGS84

LOCALIZACIÓN

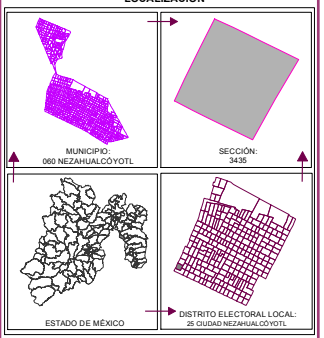

ELABORACIÓN

Departamento de Análisis y
Procesamiento de Información Territorial

Miguel Ángel García Escalante
Jaqueline Pérez Nova
Armando Ordoñez Arizmendi

SUPERVISIÓN

Subdirector de Documentación y Estadística Electoral
C.P. Antonio Sánchez Acosta

PLANO SECCIONAL INDIVIDUAL

SECCIÓN: 3436



DIRECCIÓN DE ORGANIZACIÓN

S I M B O L O G Í A

ESTRUCTURA GEOELECTORAL Y CLAVES

- Límite estatal ..... MÉXICO
- Distrito Electoral Local 45
- Límite municipal ..... TOLUCA
- Sección electoral 6459
- Cabecera municipal
- Localidad ..... LOC
- Colonia ..... COL
- Manzana 999
- Casilla ..... B, C1, C2

*Casillas correspondientes al Proceso Electoral 2014 - 2015

VÍAS DE COMUNICACIÓN

- Vialidad ..... AVENIDA
- Autopista
- Pavimentada
- Terracería
- Brecha
- Vereda
- Línea de metro
- Ferrocarril
- Adoquín

INFRAESTRUCTURA

- Aeropuerto
- Central de autobús
- Centro comercial
- Centro cultural
- Centro recreativo
- Cementerio
- Escuela
  - Preprimaria
  - Primaria
  - Secundaria
  - Media Superior
  - Superior
  - Otras
- Hospital
- Iglesia
- Instalación bancaria
- Instalación deportiva
- Mercado
- Oficina gubernamental
- Oficina municipal
- Plaza o monumento
- Mancha urbana

RASGOS COMPLEMENTARIOS

- Río, arroyo o flujo de agua
- Cuerpo de agua o lago
- Pasto
- Puente

ESCALA GRÁFICA

0 0.0075 0.015 0.03 0.045 0.06

Kilómetros

Edición cartográfica del mes de enero de 2017,
con corte de información cartográfica al 23 de noviembre de 2016.
Registro Federal de Electores, INE.

Proyección: UTM Zona 14
Datum: WGS84

LOCALIZACIÓN

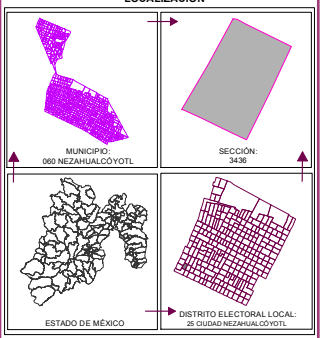

ELABORACIÓN

Departamento de Análisis y
Procesamiento de Información Territorial

Miguel Ángel García Escalante _____
Jaqueline Pérez Nova _____
Armando Ordoñez Arizmendi _____

SUPERVISIÓN

Subdirector de Documentación y Estadística Electoral
C.P. Antonio Sánchez Acosta _____

PLANO SECCIONAL INDIVIDUAL

SECCIÓN: 3437



DIRECCIÓN DE ORGANIZACIÓN

S I M B O L O G Í A

ESTRUCTURA GEOELECTORAL Y CLAVES

- Límite estatal ..... MÉXICO
- Distrito Electoral Local 45
- Límite municipal ..... TOLUCA
- Sección electoral 6459
- Cabecera municipal
- Localidad ..... LOC
- Colonia ..... COL
- Manzana 999
- Casilla ..... B, C1, C2

*Casillas correspondientes al Proceso Electoral 2014 - 2015

VÍAS DE COMUNICACIÓN

- Vialidad ..... AVENIDA
- Autopista
- Pavimentada
- Terracería
- Brecha
- Vereda
- Línea de metro
- Ferrocarril
- Adoquín

INFRAESTRUCTURA

- Aeropuerto
- Central de autobús
- Centro comercial
- Centro cultural
- Centro recreativo
- Cementerio
- Escuela
  - Preprimaria
  - Primaria
  - Secundaria
  - Media Superior
  - Superior
  - Otras
- Hospital
- Iglesia
- Instalación bancaria
- Instalación deportiva
- Mercado
- Oficina gubernamental
- Oficina municipal
- Plaza o monumento
- Mancha urbana

RASGOS COMPLEMENTARIOS

- Río, arroyo o flujo de agua
- Cuerpo de agua o lago
- Pasto
- Puente

ESCALA GRÁFICA

0 0.0075 0.015 0.03 0.045 0.06

Kilómetros

Edición cartográfica del mes de enero de 2017,
con corte de información cartográfica al 23 de noviembre de 2016.
Registro Federal de Electores, INE.

Proyección: UTM Zona 14
Datum: WGS84

LOCALIZACIÓN

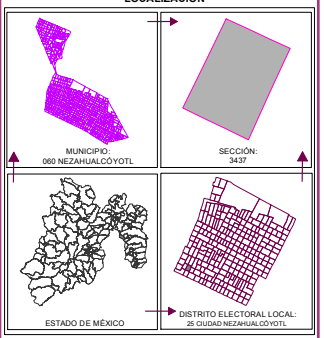

ELABORACIÓN

Departamento de Análisis y
Procesamiento de Información Territorial

Miguel Ángel García Escalante
Jaqueline Pérez Nova
Armando Ordoñez Arizmendi

SUPERVISIÓN

Subdirector de Documentación y Estadística Electoral
C.P. Antonio Sánchez Acosta

PLANO SECCIONAL INDIVIDUAL

SECCIÓN: 3438

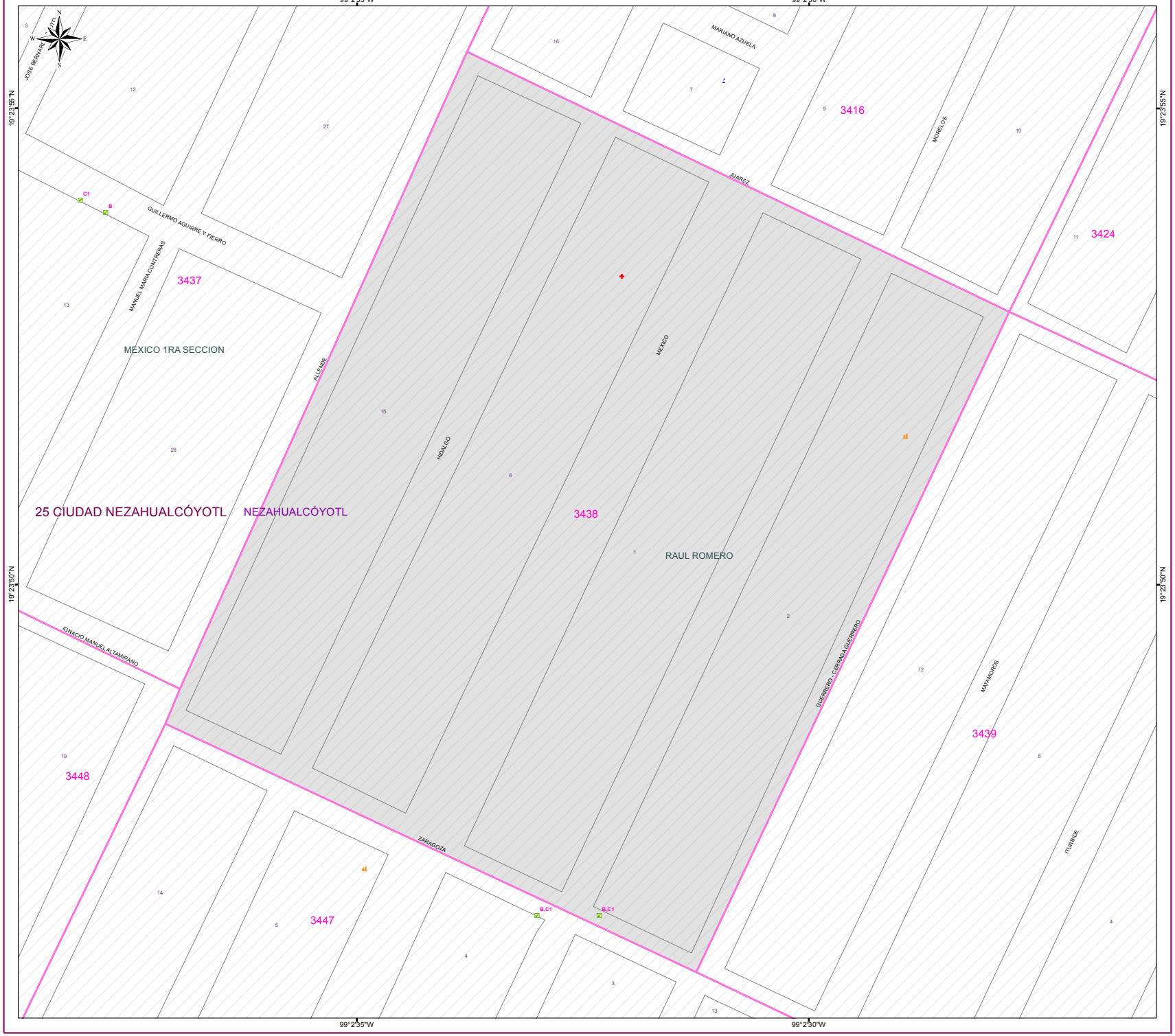

DIRECCIÓN DE ORGANIZACIÓN

S I M B O L O G Í A

ESTRUCTURA GEOELECTORAL Y CLAVES

- Límite estatal ..... MÉXICO
- Distrito Electoral Local 45
- Límite municipal ..... TOLUCA
- Sección electoral 6459
- Cabecera municipal
- Localidad ..... LOC
- Colonia ..... COL
- Manzana 999
- Casilla ..... B, C1, C2

*Casillas correspondientes al Proceso Electoral 2014 - 2015

VÍAS DE COMUNICACIÓN

- Vialidad ..... AVENIDA
- Autopista
- Pavimentada
- Terracería
- Brecha
- Vereda
- Línea de metro
- Ferrocarril
- Adoquín

INFRAESTRUCTURA

- Aeropuerto
- Central de autobús
- Centro comercial
- Centro cultural
- Centro recreativo
- Cementerio
- Escuela
  - Preprimaria
  - Primaria
  - Secundaria
  - Media Superior
  - Superior
  - Otras
- Hospital
- Iglesia
- Instalación bancaria
- Instalación deportiva
- Mercado
- Oficina gubernamental
- Oficina municipal
- Plaza o monumento
- Mancha urbana

RASGOS COMPLEMENTARIOS

- Río, arroyo o flujo de agua
- Cuerpo de agua o lago
- Pasto
- Puente

ESCALA GRÁFICA

0 0.0075 0.015 0.03 0.045 0.06

Kilómetros

Edición cartográfica del mes de enero de 2017,
con corte de información cartográfica al 23 de noviembre de 2016.
Registro Federal de Electores, INE.

Proyección: UTM Zona 14
Datum: WGS84

LOCALIZACIÓN

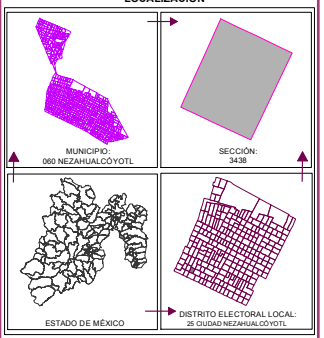

ELABORACIÓN

Departamento de Análisis y
Procesamiento de Información Territorial

Miguel Ángel García Escalante
Jaqueline Pérez Nova
Armando Ordoñez Arizmendi

SUPERVISIÓN

Subdirector de Documentación y Estadística Electoral
C.P. Antonio Sánchez Acosta

PLANO SECCIONAL INDIVIDUAL

SECCIÓN: 3439

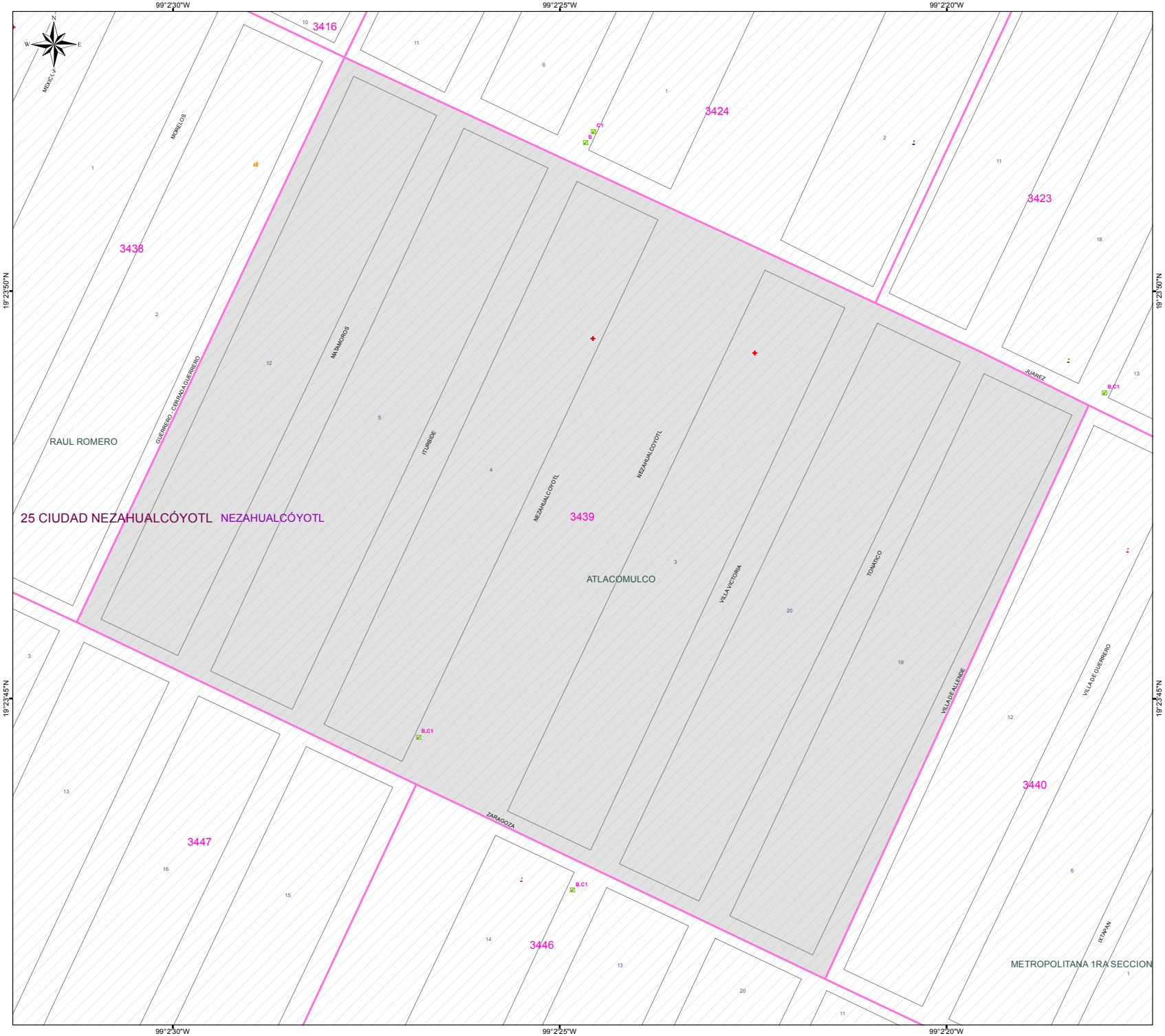

DIRECCIÓN DE ORGANIZACIÓN

S I M B O L O G Í A

ESTRUCTURA GEOELECTORAL Y CLAVES

- Límite estatal ..... MÉXICO
- Distrito Electoral Local 45
- Límite municipal ..... TOLUCA
- Sección electoral 6459
- Cabecera municipal
- Localidad ..... LOC
- Colonia ..... COL
- Manzana 999
- Casilla ..... B, C1, C2

*Casillas correspondientes al Proceso Electoral 2014 - 2015

VÍAS DE COMUNICACIÓN

- Vialidad ..... AVENIDA
- Autopista
- Pavimentada
- Terracería
- Brecha
- Vereda
- Línea de metro
- Ferrocarril
- Adoquín

INFRAESTRUCTURA

- Aeropuerto
- Central de autobús
- Centro comercial
- Centro cultural
- Centro recreativo
- Cementerio
- Escuela
  - Preprimaria
  - Primaria
  - Secundaria
  - Media Superior
  - Superior
  - Otras
- Hospital
- Iglesia
- Instalación bancaria
- Instalación deportiva
- Mercado
- Oficina gubernamental
- Oficina municipal
- Plaza o monumento
- Mancha urbana

RASGOS COMPLEMENTARIOS

- Río, arroyo o flujo de agua
- Cuerpo de agua o lago
- Pasto
- Puente

ESCALA GRÁFICA

0 0.0075 0.015 0.03 0.045 0.06

Kilómetros

Edición cartográfica del mes de enero de 2017,
con corte de información cartográfica al 23 de noviembre de 2016.
Registro Federal de Electores, INE.

Proyección: UTM Zona 14
Datum: WGS84

LOCALIZACIÓN

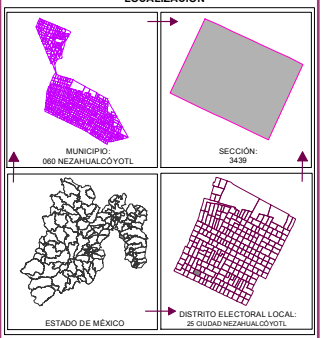

ELABORACIÓN

Departamento de Análisis y
Procesamiento de Información Territorial

Miguel Ángel García Escalante
Jaqueline Pérez Nova
Armando Ordoñez Arizmendi

SUPERVISIÓN

Subdirector de Documentación y Estadística Electoral
C.P. Antonio Sánchez Acosta

PLANO SECCIONAL INDIVIDUAL

SECCIÓN: 3440



DIRECCIÓN DE ORGANIZACIÓN

S I M B O L O G Í A

ESTRUCTURA GEOELECTORAL Y CLAVES

- Límite estatal ..... MÉXICO
- Distrito Electoral Local 45
- Límite municipal ..... TOLUCA
- Sección electoral 6459
- Cabecera municipal
- Localidad ..... LOC
- Colonia ..... COL
- Manzana 999
- Casilla ..... B, C1, C2

*Casillas correspondientes al Proceso Electoral 2014 - 2015

VÍAS DE COMUNICACIÓN

- Vialidad ..... AVENIDA
- Autopista
- Pavimentada
- Terracería
- Brecha
- Vereda
- Línea de metro
- Ferrocarril
- Adoquín

INFRAESTRUCTURA

- Aeropuerto
- Central de autobús
- Centro comercial
- Centro cultural
- Centro recreativo
- Cementerio
- Escuela
  - Preprimaria
  - Primaria
  - Secundaria
  - Media Superior
  - Superior
  - Otras
- Hospital
- Iglesia
- Instalación bancaria
- Instalación deportiva
- Mercado
- Oficina gubernamental
- Oficina municipal
- Plaza o monumento
- Mancha urbana

RASGOS COMPLEMENTARIOS

- Río, arroyo o flujo de agua
- Cuerpo de agua o lago
- Pasto
- Puente

ESCALA GRÁFICA

0 0.0075 0.015 0.03 0.045 0.06

Kilómetros

Edición cartográfica del mes de enero de 2017,
con corte de información cartográfica al 23 de noviembre de 2016.
Registro Federal de Electores, INE.

Proyección: UTM Zona 14
Datum: WGS84

LOCALIZACIÓN

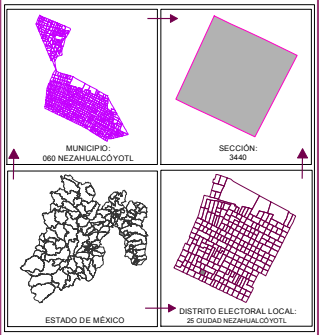

ELABORACIÓN

Departamento de Análisis y
Procesamiento de Información Territorial

Miguel Ángel García Escalante _____
Jaqueline Pérez Nova _____
Armando Ordoñez Arizmendi _____

SUPERVISIÓN

Subdirector de Documentación y Estadística Electoral
C.P. Antonio Sánchez Acosta _____

PLANO SECCIONAL INDIVIDUAL

SECCIÓN: 3441

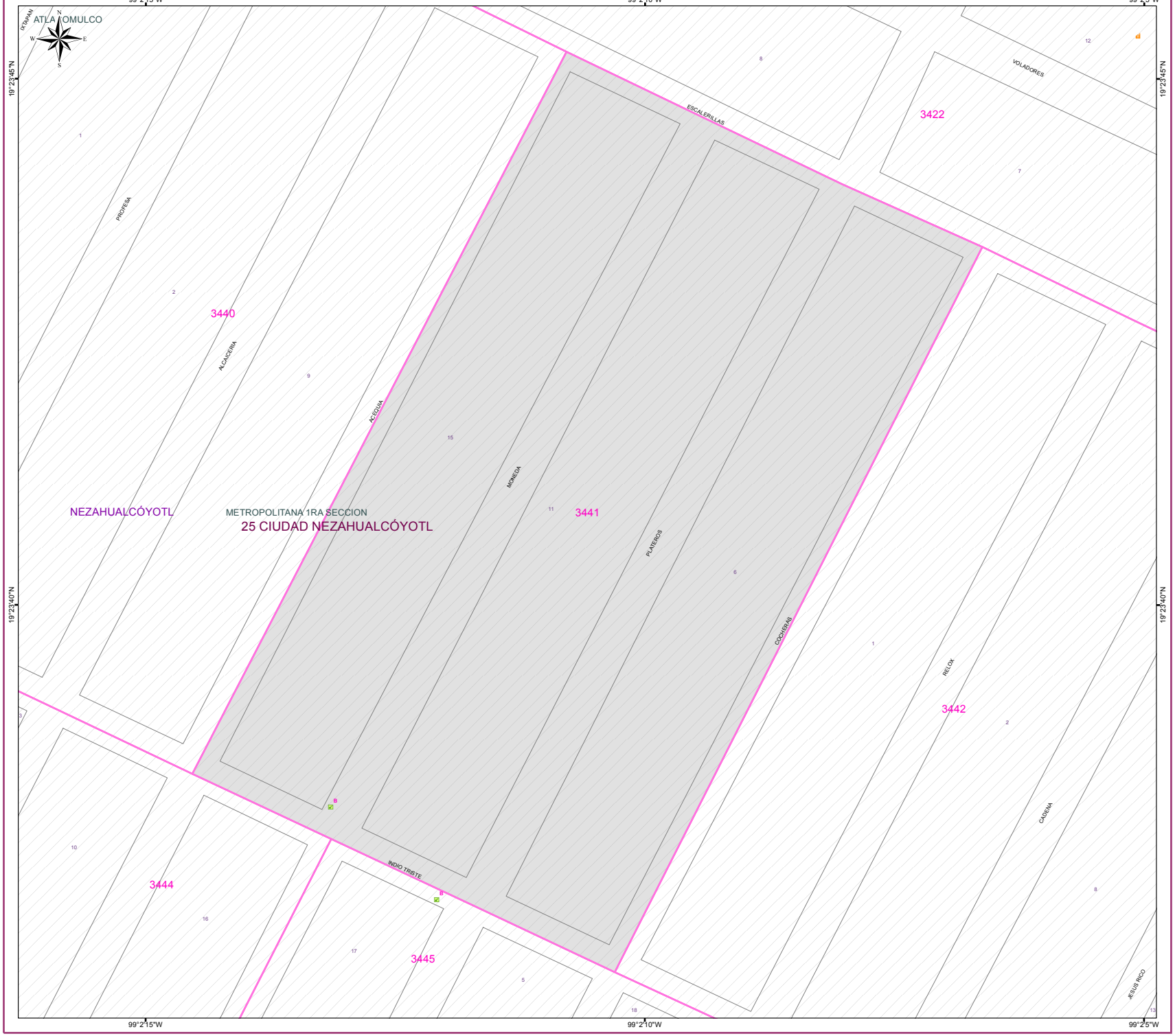

DIRECCIÓN DE ORGANIZACIÓN

S I M B O L O G Í A

ESTRUCTURA GEOELECTORAL Y CLAVES

- Límite estatal ..... MÉXICO
- Distrito Electoral Local 45
- Límite municipal ..... TOLUCA
- Sección electoral 6459
- Cabecera municipal
- Localidad ..... LOC
- Colonia ..... COL
- Manzana 999
- Casilla ..... B, C1, C2

*Casillas correspondientes al Proceso Electoral 2014 - 2015

VÍAS DE COMUNICACIÓN

- Vialidad ..... AVENIDA
- Autopista
- Pavimentada
- Terracería
- Brecha
- Vereda
- Línea de metro
- Ferrocarril
- Adoquín

INFRAESTRUCTURA

- Aeropuerto
- Central de autobús
- Centro comercial
- Centro cultural
- Centro recreativo
- Cementerio
- Escuela
  - Preprimaria
  - Primaria
  - Secundaria
  - Media Superior
  - Superior
  - Otras
- Hospital
- Iglesia
- Instalación bancaria
- Instalación deportiva
- Mercado
- Oficina gubernamental
- Oficina municipal
- Plaza o monumento
- Mancha urbana

RASGOS COMPLEMENTARIOS

- Río, arroyo o flujo de agua
- Cuerpo de agua o lago
- Pasto
- Puente

ESCALA GRÁFICA

0 0.005 0.01 0.02 0.03 0.04

Kilómetros

Edición cartográfica del mes de enero de 2017,
con corte de información cartográfica al 23 de noviembre de 2016.
Registro Federal de Electores, INE.

Proyección: UTM Zona 14
Datum: WGS84

LOCALIZACIÓN

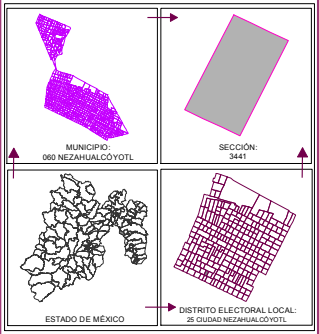

ELABORACIÓN

Departamento de Análisis y
Procesamiento de Información Territorial

Miguel Ángel García Escalante
Jaqueline Pérez Nova
Armando Ordoñez Arizmendi

SUPERVISIÓN

Subdirector de Documentación y Estadística Electoral
C.P. Antonio Sánchez Acosta

PLANO SECCIONAL INDIVIDUAL

SECCIÓN: 3442

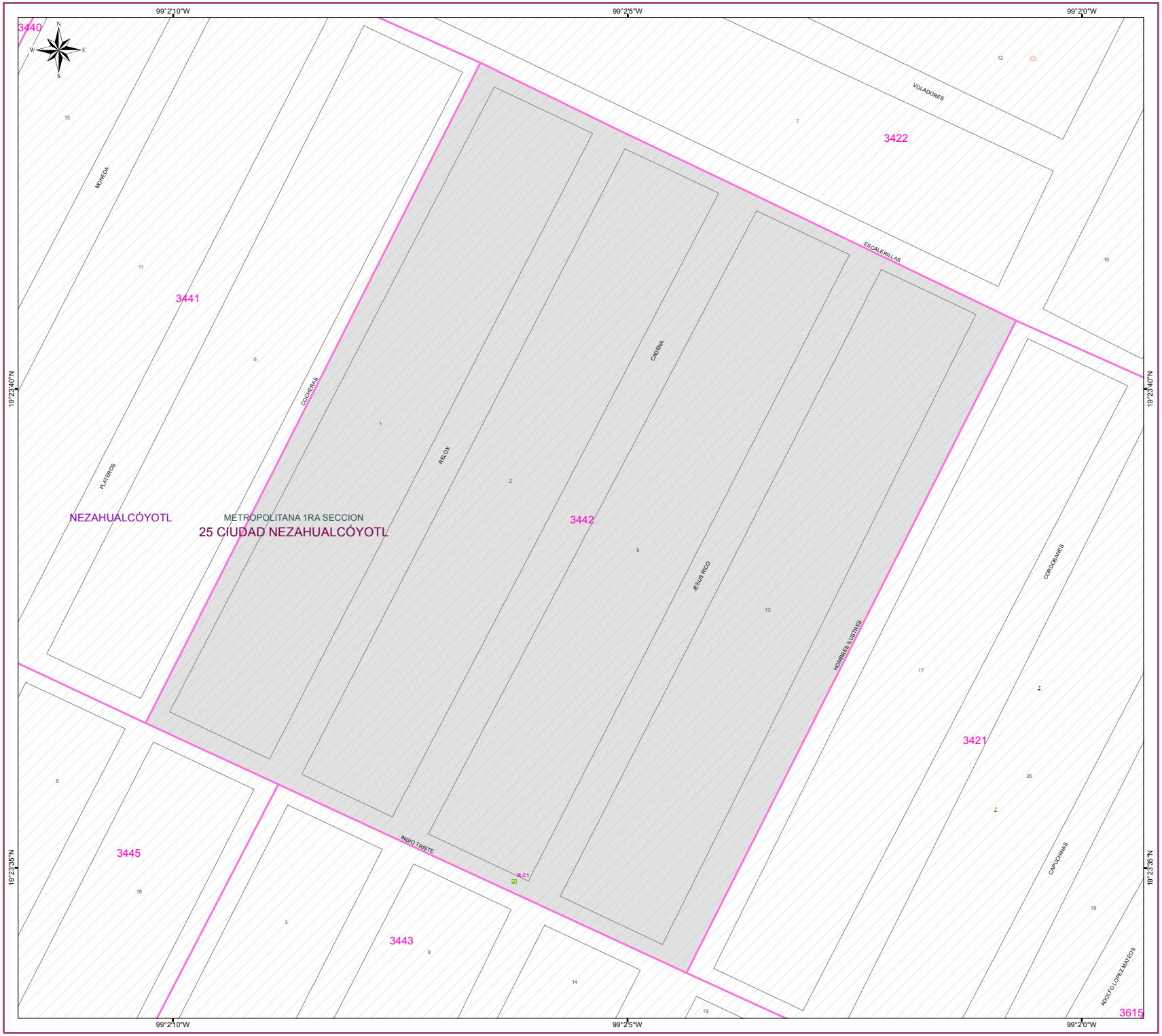

DIRECCIÓN DE ORGANIZACIÓN

S I M B O L O G Í A

ESTRUCTURA GEOELECTORAL Y CLAVES

- Límite estatal ..... MÉXICO
- Distrito Electoral Local 45
- Límite municipal ..... TOLUCA
- Sección electoral 6459
- Cabecera municipal
- Localidad ..... LOC
- Colonia ..... COL
- Manzana 999
- Casilla ..... B, C1, C2

*Casillas correspondientes al Proceso Electoral 2014 - 2015

VÍAS DE COMUNICACIÓN

- Vialidad ..... AVENIDA
- Autopista
- Pavimentada
- Terracería
- Brecha
- Vereda
- Línea de metro
- Ferrocarril
- Adoquín

INFRAESTRUCTURA

- Aeropuerto
- Central de autobús
- Centro comercial
- Centro cultural
- Centro recreativo
- Cementerio
- Escuela
  - Preprimaria
  - Primaria
  - Secundaria
  - Media Superior
  - Superior
  - Otras
- Hospital
- Iglesia
- Instalación bancaria
- Instalación deportiva
- Mercado
- Oficina gubernamental
- Oficina municipal
- Plaza o monumento
- Mancha urbana

RASGOS COMPLEMENTARIOS

- Río, arroyo o flujo de agua
- Cuerpo de agua o lago
- Pasto
- Puente

ESCALA GRÁFICA

0 0.0075 0.015 0.03 0.045 0.06

Kilómetros

Edición cartográfica del mes de enero de 2017,
con corte de información cartográfica al 23 de noviembre de 2016.
Registro Federal de Electores, INE.

Proyección: UTM Zona 14
Datum: WGS84

LOCALIZACIÓN

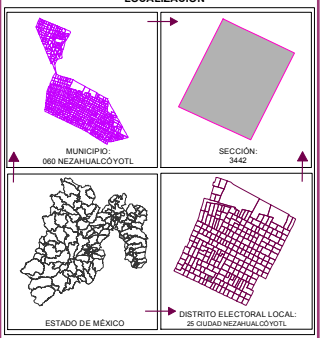

ELABORACIÓN

Departamento de Análisis y
Procesamiento de Información Territorial

Miguel Ángel García Escalante
Jaqueline Pérez Nova
Armando Ordoñez Arizmendi

SUPERVISIÓN

Subdirector de Documentación y Estadística Electoral
C.P. Antonio Sánchez Acosta

PLANO SECCIONAL INDIVIDUAL

SECCIÓN: 3443



DIRECCIÓN DE ORGANIZACIÓN

SIMBOLOGÍA

ESTRUCTURA GEOELECTORAL Y CLAVES

- Límite estatal ..... MÉXICO
- Distrito Electoral Local 45
- Límite municipal ..... TOLUCA
- Sección electoral 6459
- Cabecera municipal
- Localidad ..... LOC
- Colonia ..... COL
- Manzana 999
- Casilla ..... B, C1, C2

*Casillas correspondientes al Proceso Electoral 2014 - 2015

VÍAS DE COMUNICACIÓN

- Vialidad ..... AVENIDA
- Autopista
- Pavimentada
- Terracería
- Brecha
- Vereda
- Línea de metro
- Ferrocarril
- Adoquín

INFRAESTRUCTURA

- Aeropuerto
- Central de autobús
- Centro comercial
- Centro cultural
- Centro recreativo
- Cementerio
- Escuela
  - Preprimaria
  - Primaria
  - Secundaria
  - Media Superior
  - Superior
  - Otras
- Hospital
- Iglesia
- Instalación bancaria
- Instalación deportiva
- Mercado
- Oficina gubernamental
- Oficina municipal
- Plaza o monumento
- Mancha urbana

RASGOS COMPLEMENTARIOS

- Río, arroyo o flujo de agua
- Cuerpo de agua o lago
- Pasto
- Puente

ESCALA GRÁFICA

0 0.0075 0.015 0.03 0.045 0.06

Kilómetros

Edición cartográfica del mes de enero de 2017,
con corte de información cartográfica al 23 de noviembre de 2016.
Registro Federal de Electores, INE.

Proyección: UTM Zona 14
Datum: WGS84

LOCALIZACIÓN

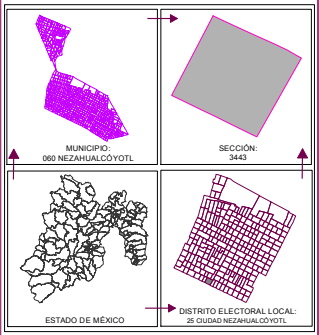

ELABORACIÓN

Departamento de Análisis y
Procesamiento de Información Territorial

Miguel Ángel García Escalante _____
Jaqueline Pérez Nova _____
Armando Ordoñez Arizmendi _____

SUPERVISIÓN

Subdirector de Documentación y Estadística Electoral
C.P. Antonio Sánchez Acosta _____

PLANO SECCIONAL INDIVIDUAL

SECCIÓN: 3444

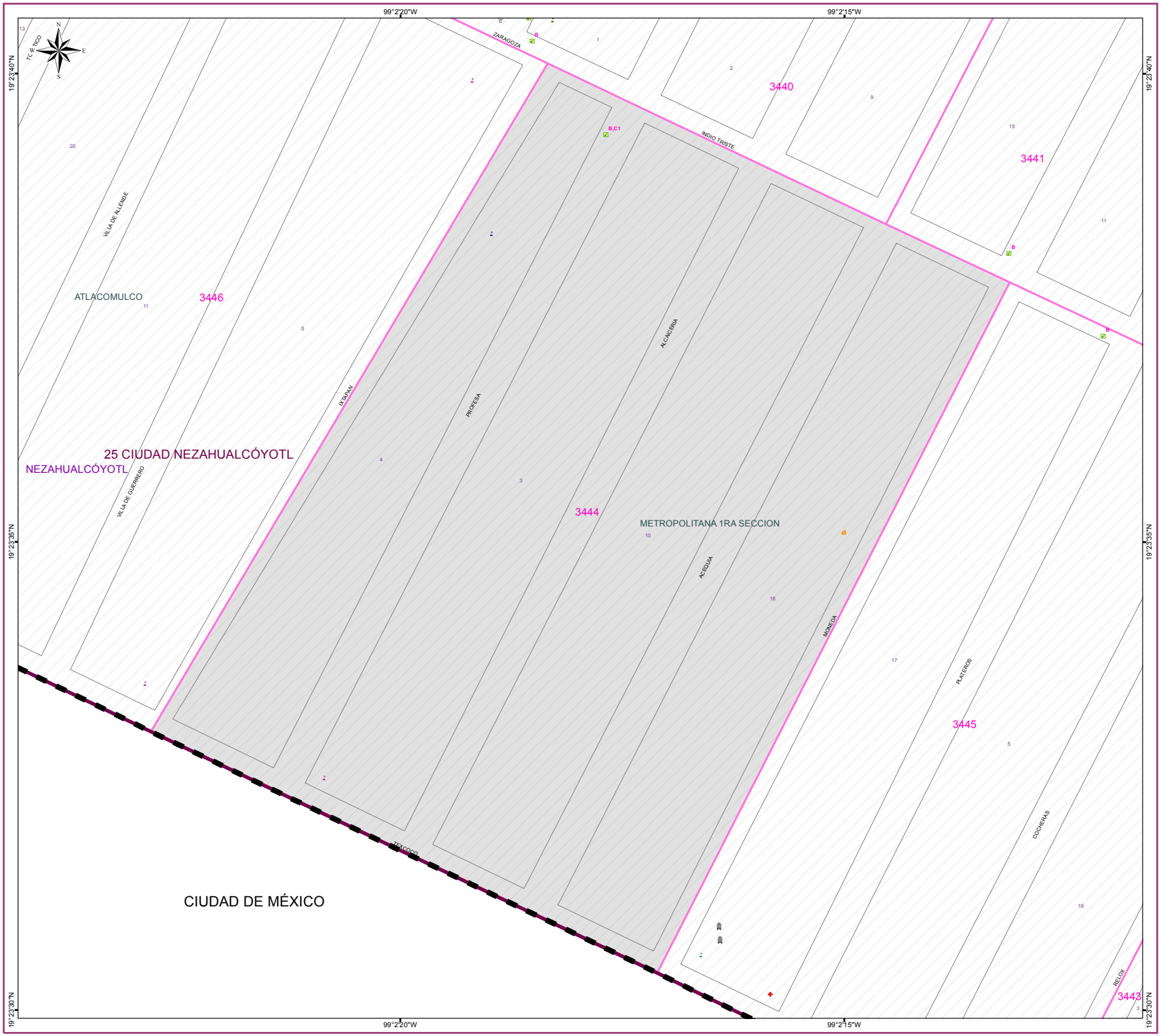

DIRECCIÓN DE ORGANIZACIÓN

SIMBOLOGÍA

ESTRUCTURA GEOELECTORAL Y CLAVES

- Límite estatal ..... MÉXICO
- Distrito Electoral Local 45
- Límite municipal ..... TOLUCA
- Sección electoral 6459
- Cabecera municipal
- Localidad ..... LOC
- Colonia ..... COL
- Manzana 999
- Casilla ..... B, C1, C2

*Casillas correspondientes al Proceso Electoral 2014 - 2015

VÍAS DE COMUNICACIÓN

- Vialidad ..... AVENIDA
- Autopista
- Pavimentada
- Terracería
- Brecha
- Vereda
- Línea de metro
- Ferrocarril
- Adoquín

INFRAESTRUCTURA

- Aeropuerto
- Central de autobús
- Centro comercial
- Centro cultural
- Centro recreativo
- Cementerio
- Escuela
  - Preprimaria
  - Primaria
  - Secundaria
  - Media Superior
  - Superior
  - Otras
- Hospital
- Iglesia
- Instalación bancaria
- Instalación deportiva
- Mercado
- Oficina gubernamental
- Oficina municipal
- Plaza o monumento
- Mancha urbana

RASGOS COMPLEMENTARIOS

- Río, arroyo o flujo de agua
- Cuerpo de agua o lago
- Pasto
- Puente

ESCALA GRÁFICA

0 0.0075 0.015 0.03 0.045 0.06

Kilómetros

Edición cartográfica del mes de enero de 2017,
con corte de información cartográfica al 23 de noviembre de 2016.
Registro Federal de Electores, INE.

Proyección: UTM Zona 14
Datum: WGS84

LOCALIZACIÓN

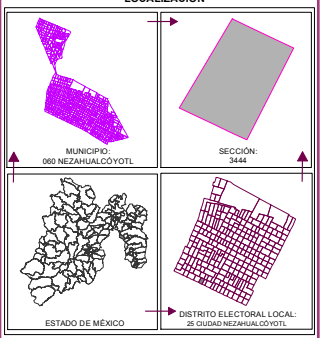

ELABORACIÓN

Departamento de Análisis y
Procesamiento de Información Territorial

Miguel Ángel García Escalante _____
Jaqueline Pérez Nova _____
Armando Ordoñez Arizmendi _____

SUPERVISIÓN

Subdirector de Documentación y Estadística Electoral
C.P. Antonio Sánchez Acosta _____

PLANO SECCIONAL INDIVIDUAL

SECCIÓN: 3445

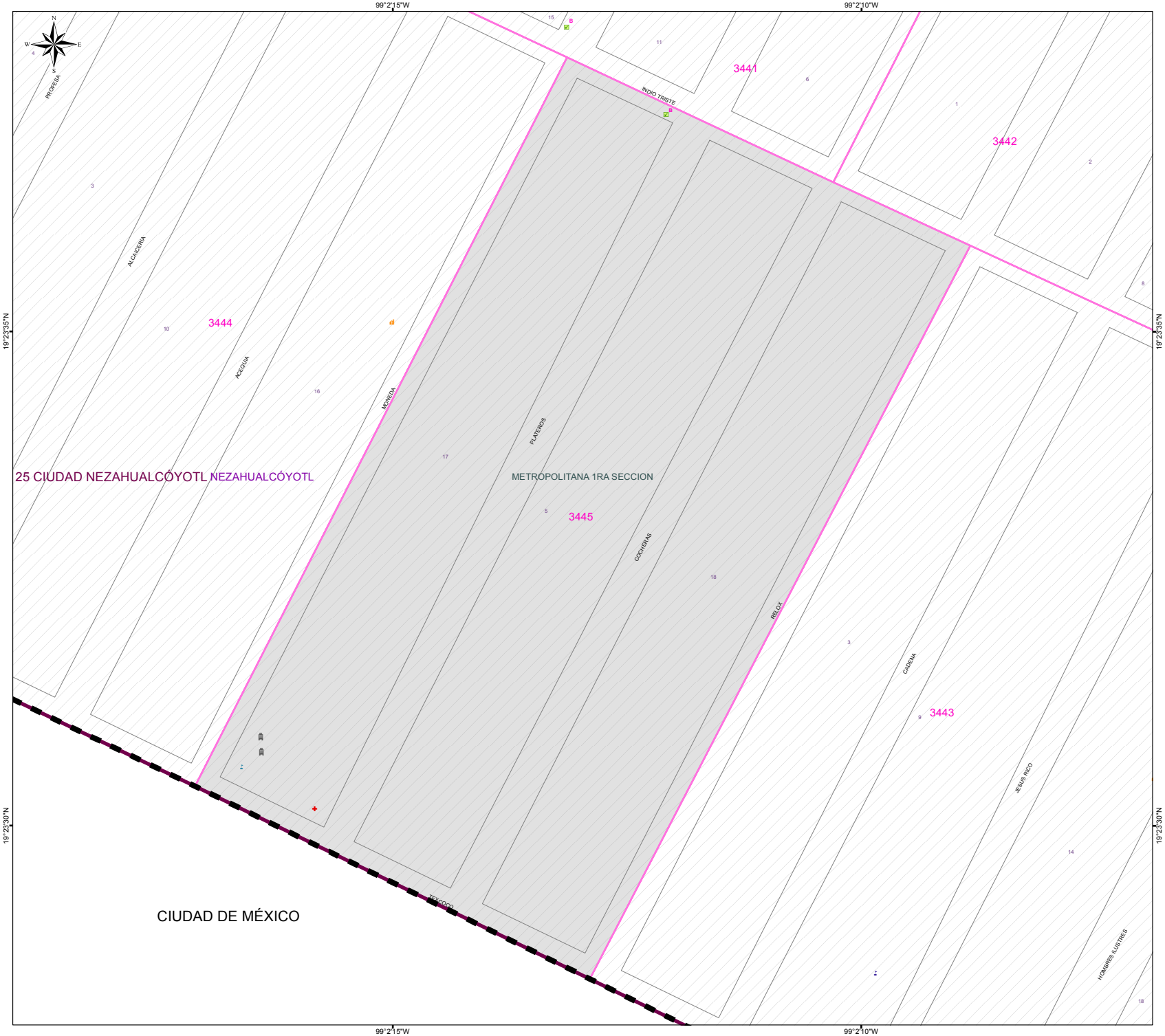

IEEM Instituto Electoral del Estado de México | 4 de Junio 2017

DIRECCIÓN DE ORGANIZACIÓN

SIMBOLOGÍA

ESTRUCTURA GEOELECTORAL Y CLAVES

- Límite estatal ..... MÉXICO
- Distrito Electoral Local 45
- Límite municipal ..... TOLUCA
- Sección electoral 6459
- Cabecera municipal
- Localidad ..... LOC
- Colonia ..... COL
- Manzana 999
- Casilla ..... B, C1, C2

*Casillas correspondientes al Proceso Electoral 2014 - 2015

VÍAS DE COMUNICACIÓN

- Vialidad ..... AVENIDA
- Autopista
- Pavimentada
- Terracería
- Brecha
- Vereda
- Línea de metro
- Ferrocarril
- Adoquín

INFRAESTRUCTURA

- Aeropuerto
- Central de autobús
- Centro comercial
- Centro cultural
- Centro recreativo
- Cementerio
- Escuela
  - Preprimaria
  - Primaria
  - Secundaria
  - Media Superior
  - Superior
  - Otras
- Hospital
- Iglesia
- Instalación bancaria
- Instalación deportiva
- Mercado
- Oficina gubernamental
- Oficina municipal
- Plaza o monumento
- Mancha urbana

RASGOS COMPLEMENTARIOS

- Río, arroyo o flujo de agua
- Cuerpo de agua o lago
- Pasto
- Puente

ESCALA GRÁFICA

0 0.005 0.01 0.02 0.03 0.04

Kilómetros

Edición cartográfica del mes de enero de 2017,
con corte de información cartográfica al 23 de noviembre de 2016.
Registro Federal de Electores, INE.

Proyección: UTM Zona 14
Datum: WGS84

LOCALIZACIÓN

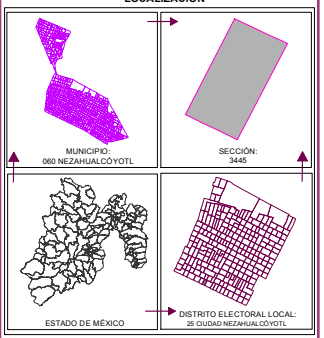

ELABORACIÓN

Departamento de Análisis y
Procesamiento de Información Territorial

Miguel Ángel García Escalante _____
Jaqueline Pérez Nova _____
Armando Ordoñez Arizmendi _____

SUPERVISIÓN

Subdirector de Documentación y Estadística Electoral
C.P. Antonio Sánchez Acosta _____

PLANO SECCIONAL INDIVIDUAL

SECCIÓN: 3446

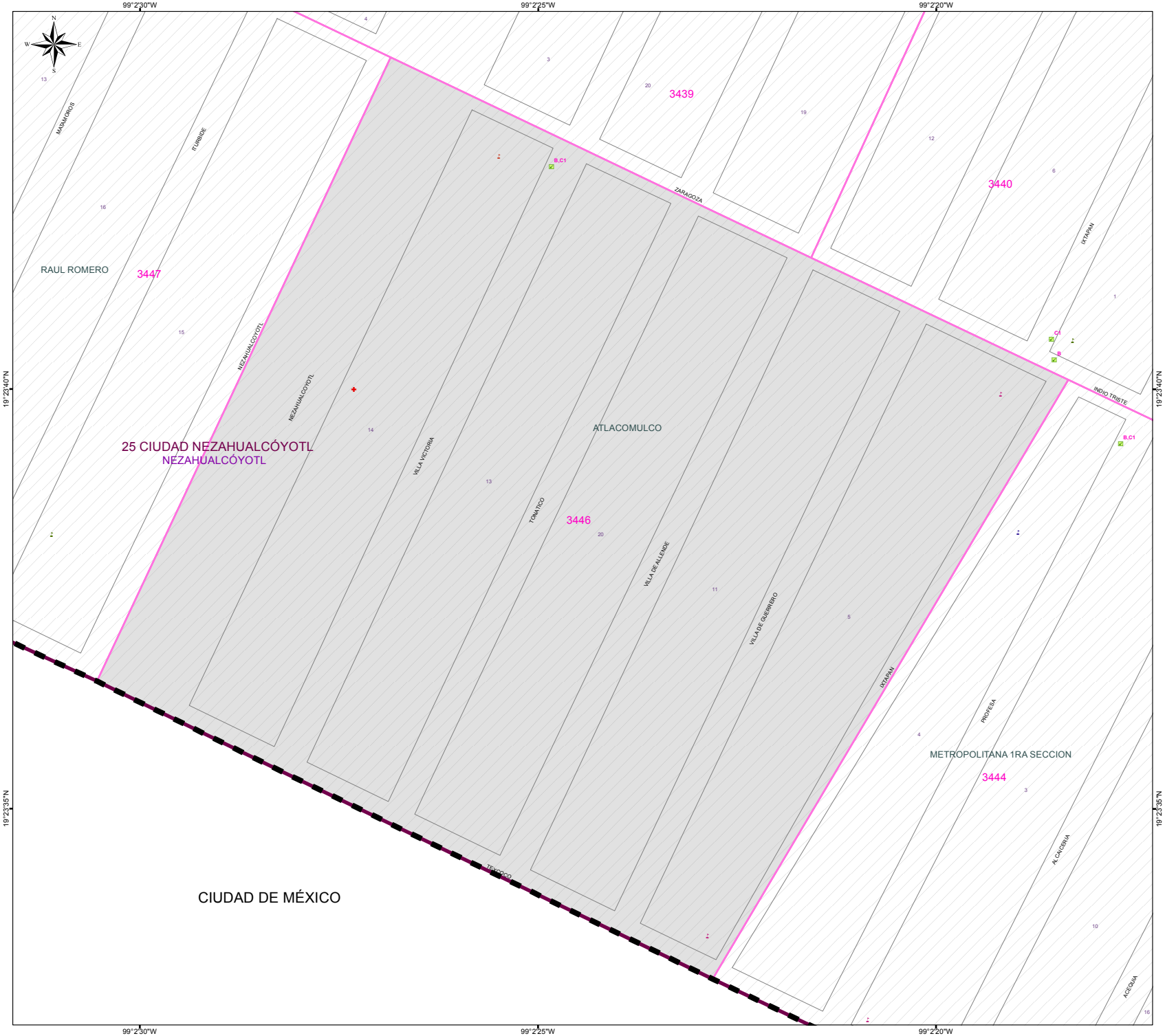

DIRECCIÓN DE ORGANIZACIÓN

SIMBOLOGÍA

ESTRUCTURA GEOELECTORAL Y CLAVES

- Límite estatal ..... MÉXICO
- Distrito Electoral Local 45
- Límite municipal ..... TOLUCA
- Sección electoral 6459
- Cabecera municipal
- Localidad ..... LOC
- Colonia ..... COL
- Manzana 999
- Casilla ..... B, C1, C2

*Casillas correspondientes al Proceso Electoral 2014 - 2015

VÍAS DE COMUNICACIÓN

- Vialidad ..... AVENIDA
- Autopista
- Pavimentada
- Terracería
- Brecha
- Vereda
- Línea de metro
- Ferrocarril
- Adoquín

INFRAESTRUCTURA

- Aeropuerto
- Central de autobús
- Centro comercial
- Centro cultural
- Centro recreativo
- Cementerio
- Escuela
  - Preprimaria
  - Primaria
  - Secundaria
  - Media Superior
  - Superior
  - Otras
- Hospital
- Iglesia
- Instalación bancaria
- Instalación deportiva
- Mercado
- Oficina gubernamental
- Oficina municipal
- Plaza o monumento
- Mancha urbana

RASGOS COMPLEMENTARIOS

- Río, arroyo o flujo de agua
- Cuerpo de agua o lago
- Pasto
- Puente

ESCALA GRÁFICA

0 0.0075 0.015 0.03 0.045 0.06

Kilómetros

Edición cartográfica del mes de enero de 2017,
con corte de información cartográfica al 23 de noviembre de 2016.
Registro Federal de Electores, INE.

Proyección: UTM Zona 14
Datum: WGS84

LOCALIZACIÓN

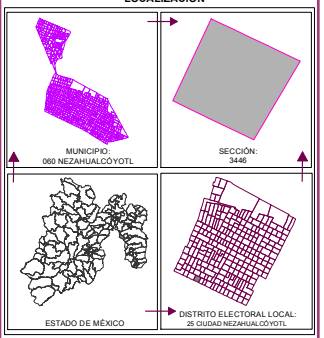

ELABORACIÓN
Departamento de Análisis y
Procesamiento de Información Territorial
Miguel Ángel García Escalante
Jaqueline Pérez Nova
Armando Ordoñez Arizmendi

SUPERVISIÓN
Subdirector de Documentación y Estadística Electoral
C.P. Antonio Sánchez Acosta

PLANO SECCIONAL INDIVIDUAL

SECCIÓN: 3447



DIRECCIÓN DE ORGANIZACIÓN

S I M B O L O G Í A

ESTRUCTURA GEOELECTORAL Y CLAVES

- Límite estatal ..... MÉXICO
- Distrito Electoral Local 45
- Límite municipal ..... TOLUCA
- Sección electoral 6459
- Cabecera municipal
- Localidad ..... LOC
- Colonia ..... COL
- Manzana 999
- Casilla ..... B, C1, C2

*Casillas correspondientes al Proceso Electoral 2014 - 2015

VÍAS DE COMUNICACIÓN

- Vialidad ..... AVENIDA
- Autopista
- Pavimentada
- Terracería
- Brecha
- Vereda
- Línea de metro
- Ferrocarril
- Adoquín

INFRAESTRUCTURA

- Aeropuerto
- Central de autobús
- Centro comercial
- Centro cultural
- Centro recreativo
- Cementerio
- Escuela
  - Preprimaria
  - Primaria
  - Secundaria
  - Media Superior
  - Superior
  - Otras
- Hospital
- Iglesia
- Instalación bancaria
- Instalación deportiva
- Mercado
- Oficina gubernamental
- Oficina municipal
- Plaza o monumento
- Mancha urbana

RASGOS COMPLEMENTARIOS

- Río, arroyo o flujo de agua
- Cuerpo de agua o lago
- Pasto
- Puente

ESCALA GRÁFICA

0 0.0075 0.015 0.03 0.045 0.06

Kilómetros

Edición cartográfica del mes de enero de 2017,
con corte de información cartográfica al 23 de noviembre de 2016.
Registro Federal de Electores, INE.

Proyección: UTM Zona 14
Datum: WGS84

LOCALIZACIÓN

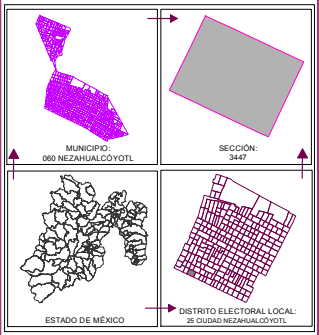

ELABORACIÓN

Departamento de Análisis y
Procesamiento de Información Territorial

Miguel Ángel García Escalante
Jaqueline Pérez Nova
Armando Ordoñez Arizmendi

SUPERVISIÓN

Subdirector de Documentación y Estadística Electoral
C.P. Antonio Sánchez Acosta

PLANO SECCIONAL INDIVIDUAL

SECCIÓN: 3448

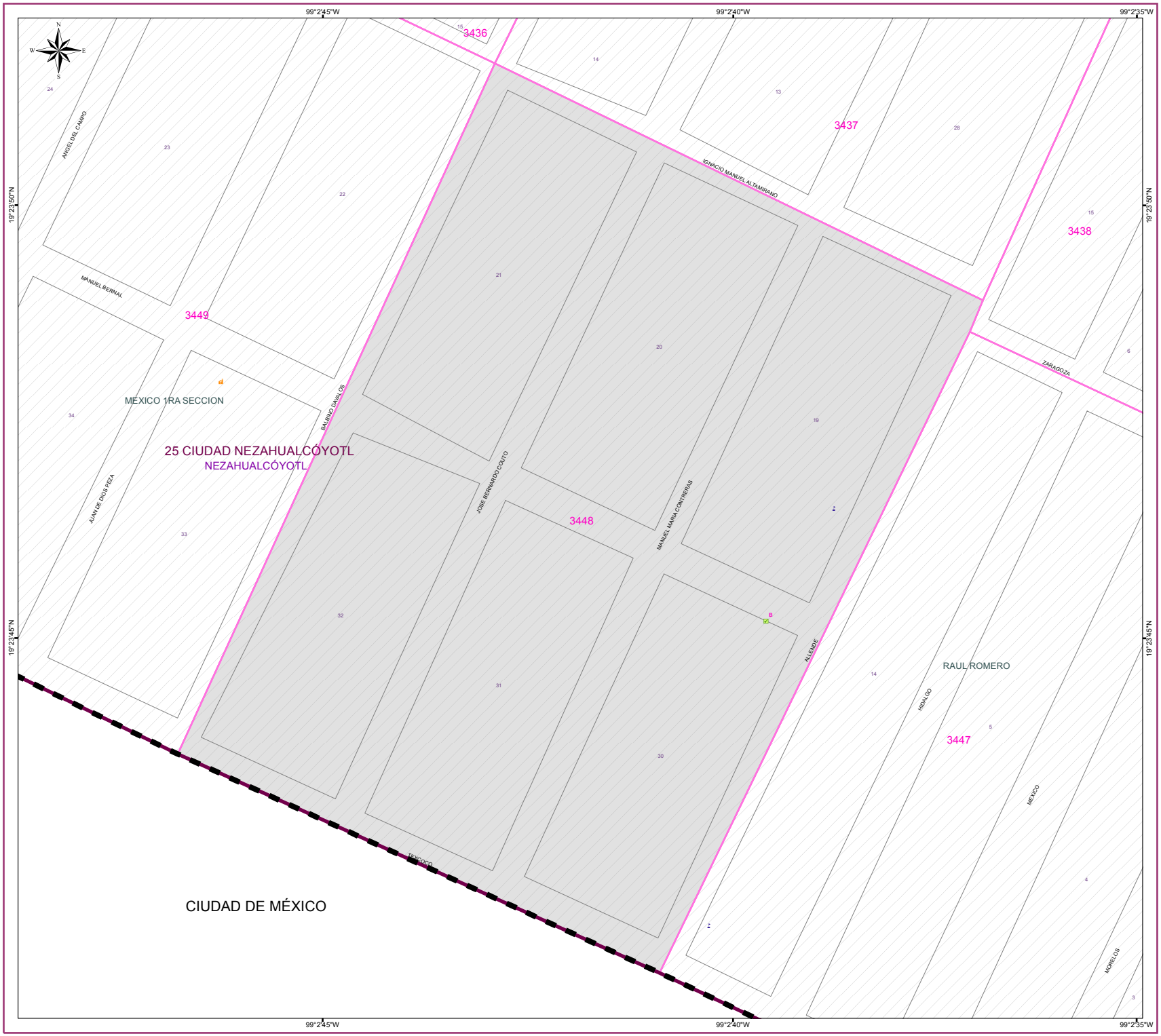

DIRECCIÓN DE ORGANIZACIÓN

S I M B O L O G Í A

ESTRUCTURA GEOELECTORAL Y CLAVES

- Límite estatal ..... MÉXICO
- Distrito Electoral Local 45
- Límite municipal ..... TOLUCA
- Sección electoral 6459
- Cabecera municipal
- Localidad ..... LOC
- Colonia ..... COL
- Manzana 999
- Casilla ..... B, C1, C2

*Casillas correspondientes al Proceso Electoral 2014 - 2015

VÍAS DE COMUNICACIÓN

- Vialidad ..... AVENIDA
- Autopista
- Pavimentada
- Terracería
- Brecha
- Vereda
- Línea de metro
- Ferrocarril
- Adoquín

INFRAESTRUCTURA

- Aeropuerto
- Central de autobús
- Centro comercial
- Centro cultural
- Centro recreativo
- Cementerio
- Escuela
  - Preprimaria
  - Primaria
  - Secundaria
  - Media Superior
  - Superior
  - Otras
- Hospital
- Iglesia
- Instalación bancaria
- Instalación deportiva
- Mercado
- Oficina gubernamental
- Oficina municipal
- Plaza o monumento
- Mancha urbana

RASGOS COMPLEMENTARIOS

- Río, arroyo o flujo de agua
- Cuerpo de agua o lago
- Pasto
- Puente

ESCALA GRÁFICA

0 0.0075 0.015 0.03 0.045 0.06

Kilómetros

Edición cartográfica del mes de enero de 2017,
con corte de información cartográfica al 23 de noviembre de 2016.
Registro Federal de Electores, INE.

Proyección: UTM Zona 14
Datum: WGS84

LOCALIZACIÓN

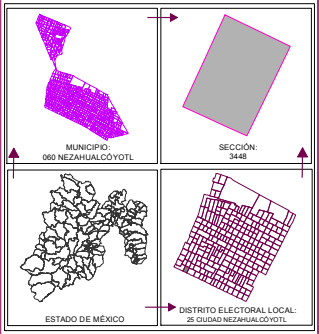

ELABORACIÓN

Departamento de Análisis y
Procesamiento de Información Territorial

Miguel Ángel García Escalante _____
Jaqueline Pérez Nova _____
Armando Ordoñez Arizmendi _____

SUPERVISIÓN

Subdirector de Documentación y Estadística Electoral
C.P. Antonio Sánchez Acosta _____

PLANO SECCIONAL INDIVIDUAL

SECCIÓN: 3449



DIRECCIÓN DE ORGANIZACIÓN

S I M B O L O G Í A

ESTRUCTURA GEOELECTORAL Y CLAVES

- Límite estatal ..... MÉXICO
- Distrito Electoral Local 45
- Límite municipal ..... TOLUCA
- Sección electoral 6459
- Cabecera municipal
- Localidad ..... LOC
- Colonia ..... COL
- Manzana 999
- Casilla ..... B, C1, C2

*Casillas correspondientes al Proceso Electoral 2014 - 2015

VÍAS DE COMUNICACIÓN

- Vialidad ..... AVENIDA
- Autopista
- Pavimentada
- Terracería
- Brecha
- Vereda
- Línea de metro
- Ferrocarril
- Adoquín

INFRAESTRUCTURA

- Aeropuerto
- Central de autobús
- Centro comercial
- Centro cultural
- Centro recreativo
- Cementerio
- Escuela
  - Preprimaria
  - Primaria
  - Secundaria
  - Media Superior
  - Superior
  - Otras
- Hospital
- Iglesia
- Instalación bancaria
- Instalación deportiva
- Mercado
- Oficina gubernamental
- Oficina municipal
- Plaza o monumento
- Mancha urbana

RASGOS COMPLEMENTARIOS

- Río, arroyo o flujo de agua
- Cuerpo de agua o lago
- Pasto
- Puente

ESCALA GRÁFICA

0 0.01 0.02 0.04 0.06 0.08

Kilómetros

Edición cartográfica del mes de enero de 2017,
con corte de información cartográfica al 23 de noviembre de 2016.
Registro Federal de Electores, INE.

Proyección: UTM Zona 14
Datum: WGS84

LOCALIZACIÓN

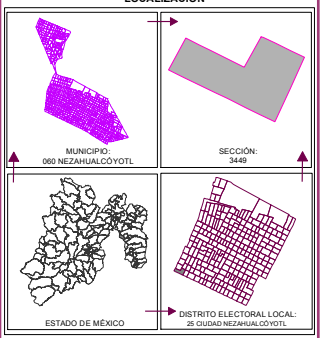

ELABORACIÓN

Departamento de Análisis y
Procesamiento de Información Territorial

Miguel Ángel García Escalante _____
Jaqueline Pérez Nova _____
Armando Ordoñez Arizmendi _____

SUPERVISIÓN

Subdirector de Documentación y Estadística Electoral
C.P. Antonio Sánchez Acosta _____

PLANO SECCIONAL INDIVIDUAL

SECCIÓN: 3452

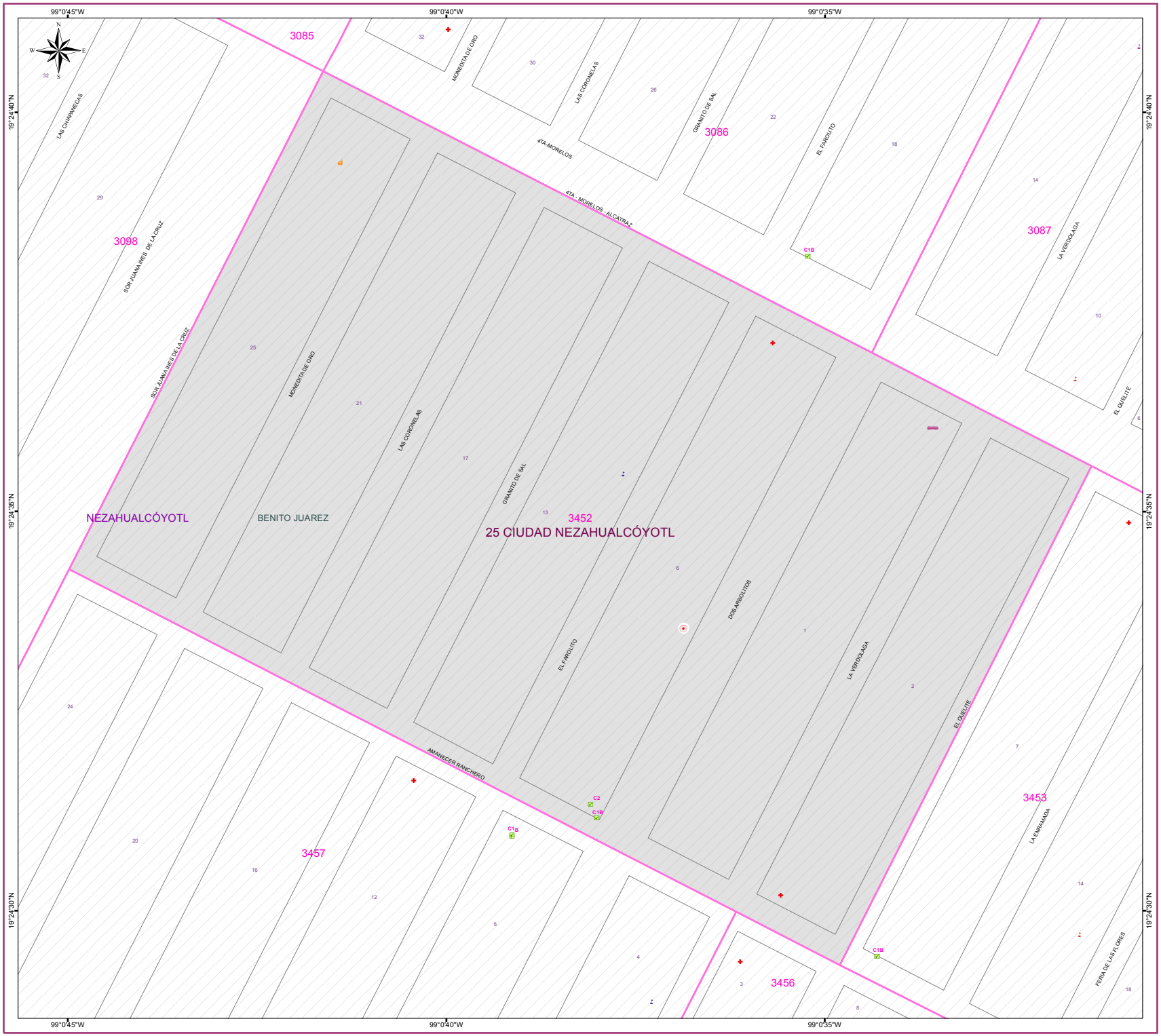

DIRECCIÓN DE ORGANIZACIÓN

S I M B O L O G Í A

ESTRUCTURA GEOELECTORAL Y CLAVES

- Límite estatal ..... MÉXICO
- Distrito Electoral Local 45
- Límite municipal ..... TOLUCA
- Sección electoral 6459
- Cabecera municipal
- Localidad ..... LOC
- Colonia ..... COL
- Manzana 999
- Casilla ..... B, C1, C2

*Casillas correspondientes al Proceso Electoral 2014 - 2015

VÍAS DE COMUNICACIÓN

- Vialidad ..... AVENIDA
- Autopista
- Pavimentada
- Terracería
- Brecha
- Vereda
- Línea de metro
- Ferrocarril
- Adoquín

INFRAESTRUCTURA

- Aeropuerto
- Central de autobús
- Centro comercial
- Centro cultural
- Centro recreativo
- Cementerio
- Escuela
  - Preprimaria
  - Primaria
  - Secundaria
  - Media Superior
  - Superior
  - Otras
- Hospital
- Iglesia
- Instalación bancaria
- Instalación deportiva
- Mercado
- Oficina gubernamental
- Oficina municipal
- Plaza o monumento
- Mancha urbana

RASGOS COMPLEMENTARIOS

- Río, arroyo o flujo de agua
- Cuerpo de agua o lago
- Pasto
- Puente

ESCALA GRÁFICA

0 0.0075 0.015 0.03 0.045 0.06

Kilómetros

Edición cartográfica del mes de enero de 2017,
con corte de información cartográfica al 23 de noviembre de 2016.
Registro Federal de Electores, INE.

Proyección: UTM Zona 14
Datum: WGS84

LOCALIZACIÓN

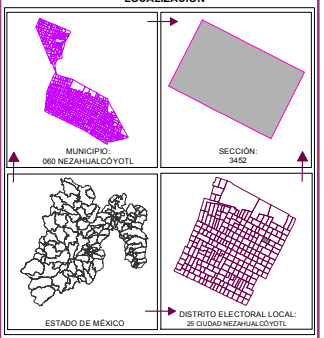

ELABORACIÓN

Departamento de Análisis y
Procesamiento de Información Territorial

Miguel Ángel García Escalante _____
Jaqueline Pérez Nova _____
Armando Ordoñez Arizmendi _____

SUPERVISIÓN

Subdirector de Documentación y Estadística Electoral
C.P. Antonio Sánchez Acosta _____

PLANO SECCIONAL INDIVIDUAL

SECCIÓN: 3453

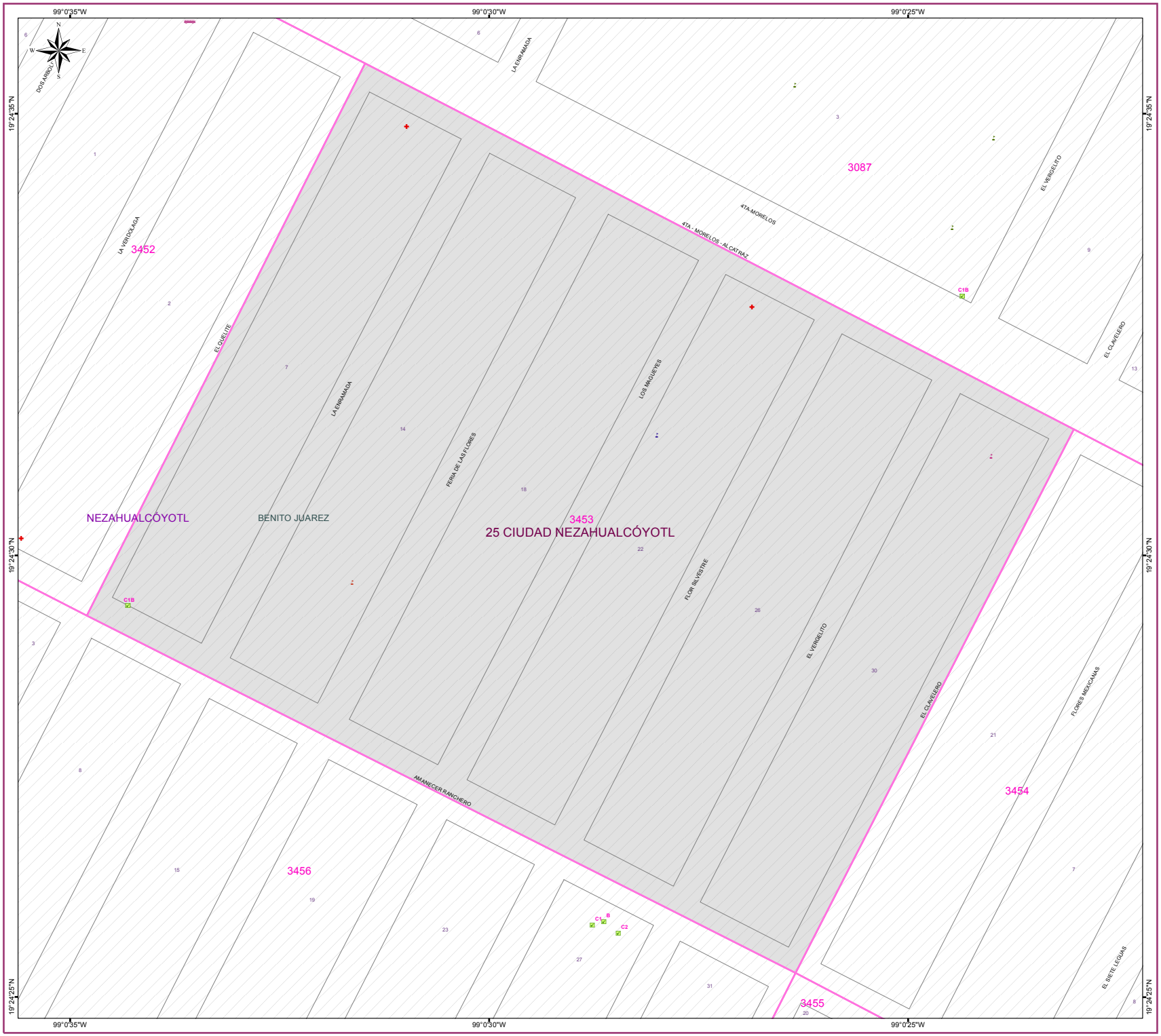

IEEM Instituto Electoral del Estado de México | 4 de Junio 2017

DIRECCIÓN DE ORGANIZACIÓN

SIMBOLOGÍA

ESTRUCTURA GEOELECTORAL Y CLAVES

- Límite estatal ..... MÉXICO
- Distrito Electoral Local 45
- Límite municipal ..... TOLUCA
- Sección electoral 6459
- Cabecera municipal
- Localidad ..... LOC
- Colonia ..... COL
- Manzana 999
- Casilla ..... B, C1, C2

*Casillas correspondientes al Proceso Electoral 2014 - 2015

VÍAS DE COMUNICACIÓN

- Vialidad ..... AVENIDA
- Autopista
- Pavimentada
- Terracería
- Brecha
- Vereda
- Línea de metro
- Ferrocarril
- Adoquín

INFRAESTRUCTURA

- Aeropuerto
- Central de autobús
- Centro comercial
- Centro cultural
- Centro recreativo
- Cementerio
- Escuela
  - Preprimaria
  - Primaria
  - Secundaria
  - Media Superior
  - Superior
  - Otras
- Hospital
- Iglesia
- Instalación bancaria
- Instalación deportiva
- Mercado
- Oficina gubernamental
- Oficina municipal
- Plaza o monumento
- Mancha urbana

RASGOS COMPLEMENTARIOS

- Río, arroyo o flujo de agua
- Cuerpo de agua o lago
- Pasto
- Puente

ESCALA GRÁFICA

0 0.0075 0.015 0.03 0.045 0.06

Kilómetros

Edición cartográfica del mes de enero de 2017,
con corte de información cartográfica al 23 de noviembre de 2016.
Registro Federal de Electores, INE.

Proyección: UTM Zona 14
Datum: WGS84

LOCALIZACIÓN

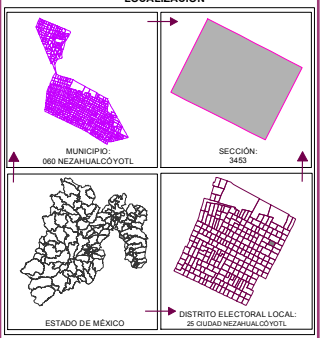

ELABORACIÓN

Departamento de Análisis y
Procesamiento de Información Territorial

Miguel Ángel García Escalante _____
Jaqueline Pérez Nova _____
Armando Ordoñez Arizmendi _____

SUPERVISIÓN

Subdirector de Documentación y Estadística Electoral
C.P. Antonio Sánchez Acosta _____

PLANO SECCIONAL INDIVIDUAL

SECCIÓN: 3454

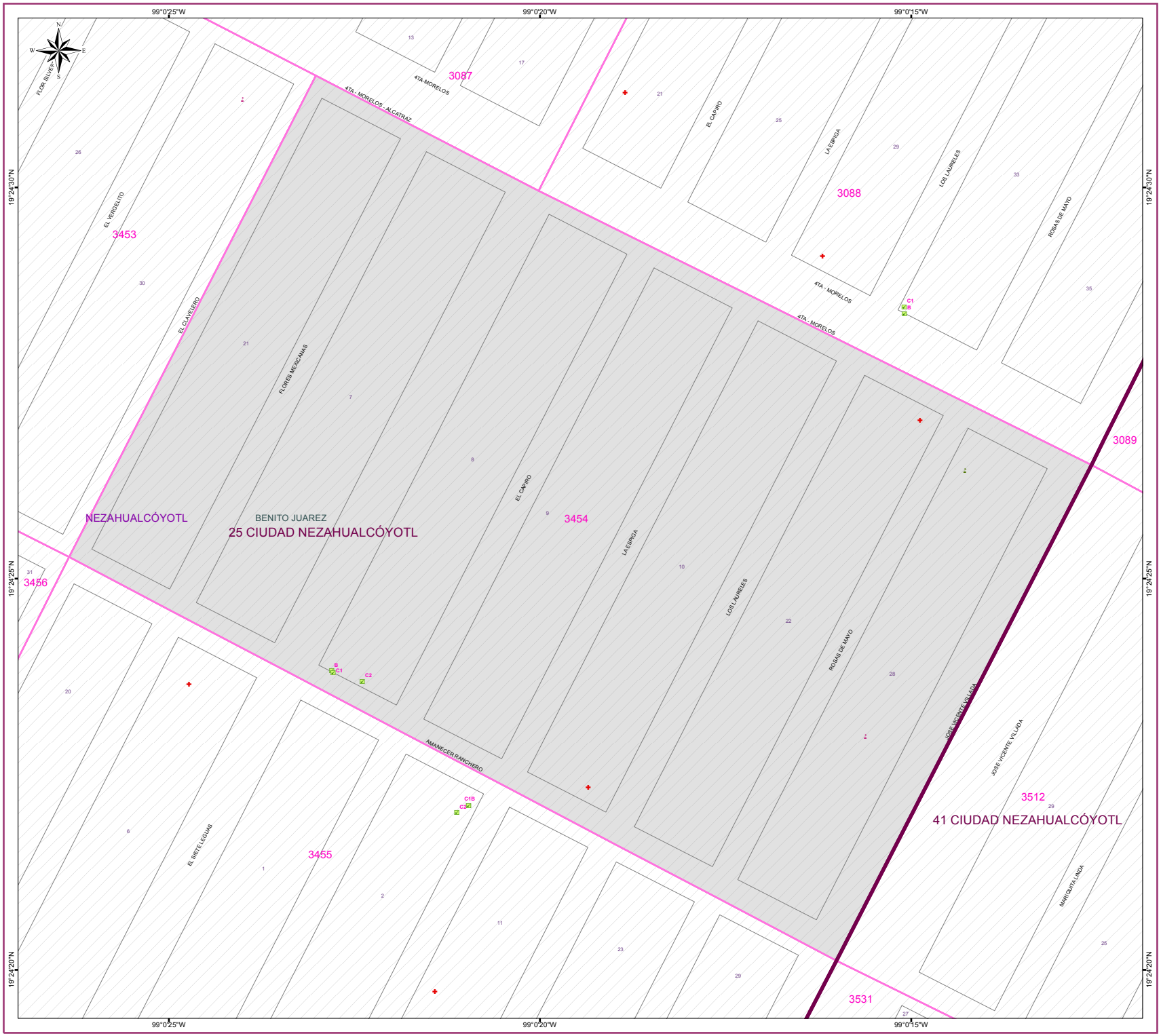

DIRECCIÓN DE ORGANIZACIÓN

SIMBOLOGÍA

ESTRUCTURA GEOELECTORAL Y CLAVES

- Límite estatal ..... MÉXICO
- Distrito Electoral Local 45
- Límite municipal ..... TOLUCA
- Sección electoral 6459
- Cabecera municipal
- Localidad ..... LOC
- Colonia ..... COL
- Manzana 999
- Casilla ..... B, C1, C2

*Casillas correspondientes al Proceso Electoral 2014 - 2015

VÍAS DE COMUNICACIÓN

- Vialidad ..... AVENIDA
- Autopista
- Pavimentada
- Terracería
- Brecha
- Vereda
- Línea de metro
- Ferrocarril
- Adoquín

INFRAESTRUCTURA

- Aeropuerto
- Central de autobús
- Centro comercial
- Centro cultural
- Centro recreativo
- Cementerio
- Escuela
  - Preprimaria
  - Primaria
  - Secundaria
  - Media Superior
  - Superior
  - Otras
- Hospital
- Iglesia
- Instalación bancaria
- Instalación deportiva
- Mercado
- Oficina gubernamental
- Oficina municipal
- Plaza o monumento
- Mancha urbana

RASGOS COMPLEMENTARIOS

- Río, arroyo o flujo de agua
- Cuerpo de agua o lago
- Pasto
- Puente

ESCALA GRÁFICA

0 0.0075 0.015 0.03 0.045 0.06

Kilómetros

Edición cartográfica del mes de enero de 2017,
con corte de información cartográfica al 23 de noviembre de 2016.
Registro Federal de Electores, INE.

Proyección: UTM Zona 14
Datum: WGS84

LOCALIZACIÓN

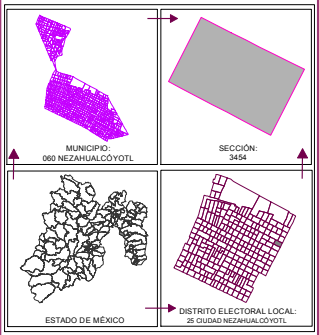

ELABORACIÓN

Departamento de Análisis y
Procesamiento de Información Territorial

Miguel Ángel García Escalante
Jaqueline Pérez Nova
Armando Ordoñez Arizmendi

SUPERVISIÓN

Subdirector de Documentación y Estadística Electoral
C.P. Antonio Sánchez Acosta

PLANO SECCIONAL INDIVIDUAL

SECCIÓN: 3455

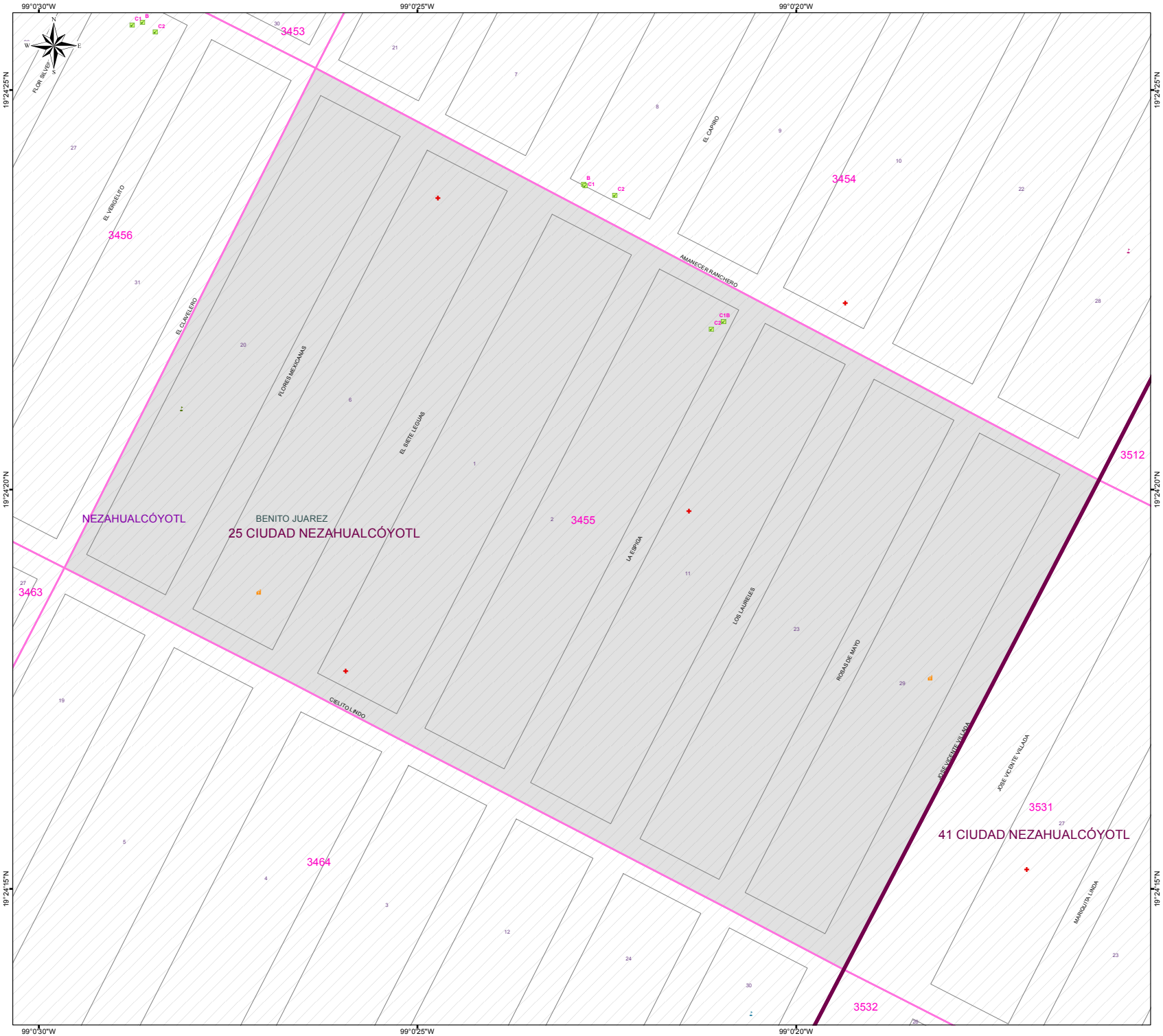

IEEM Instituto Electoral del Estado de México | 4 de Junio 2017

DIRECCIÓN DE ORGANIZACIÓN

S I M B O L O G Í A

ESTRUCTURA GEOELECTORAL Y CLAVES

- Límite estatal ..... MÉXICO
- Distrito Electoral Local 45
- Límite municipal ..... TOLUCA
- Sección electoral 6459
- Cabecera municipal
- Localidad ..... LOC
- Colonia ..... COL
- Manzana 999
- Casilla ..... B, C1, C2

*Casillas correspondientes al Proceso Electoral 2014 - 2015

VÍAS DE COMUNICACIÓN

- Vialidad ..... AVENIDA
- Autopista
- Pavimentada
- Terracería
- Brecha
- Vereda
- Línea de metro
- Ferrocarril
- Adoquín

INFRAESTRUCTURA

- Aeropuerto
- Central de autobús
- Centro comercial
- Centro cultural
- Centro recreativo
- Cementerio
- Escuela
  - Preprimaria
  - Primaria
  - Secundaria
  - Media Superior
  - Superior
  - Otras
- Hospital
- Iglesia
- Instalación bancaria
- Instalación deportiva
- Mercado
- Oficina gubernamental
- Oficina municipal
- Plaza o monumento
- Mancha urbana

RASGOS COMPLEMENTARIOS

- Río, arroyo o flujo de agua
- Cuerpo de agua o lago
- Pasto
- Puente

ESCALA GRÁFICA

0 0.0075 0.015 0.03 0.045 0.06

Kilómetros

Edición cartográfica del mes de enero de 2017,
con corte de información cartográfica al 23 de noviembre de 2016.
Registro Federal de Electores, INE.

Proyección: UTM Zona 14
Datum: WGS84

LOCALIZACIÓN

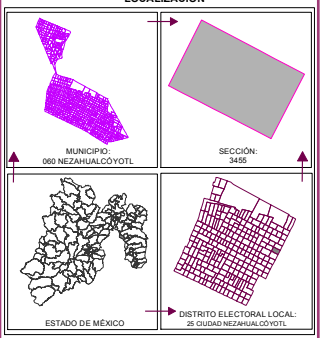

ELABORACIÓN

Departamento de Análisis y
Procesamiento de Información Territorial

Miguel Ángel García Escalante _____
Jaqueline Pérez Nova _____
Armando Ordoñez Arizmendi _____

SUPERVISIÓN

Subdirector de Documentación y Estadística Electoral
C.P. Antonio Sánchez Acosta _____

PLANO SECCIONAL INDIVIDUAL

SECCIÓN: 3456

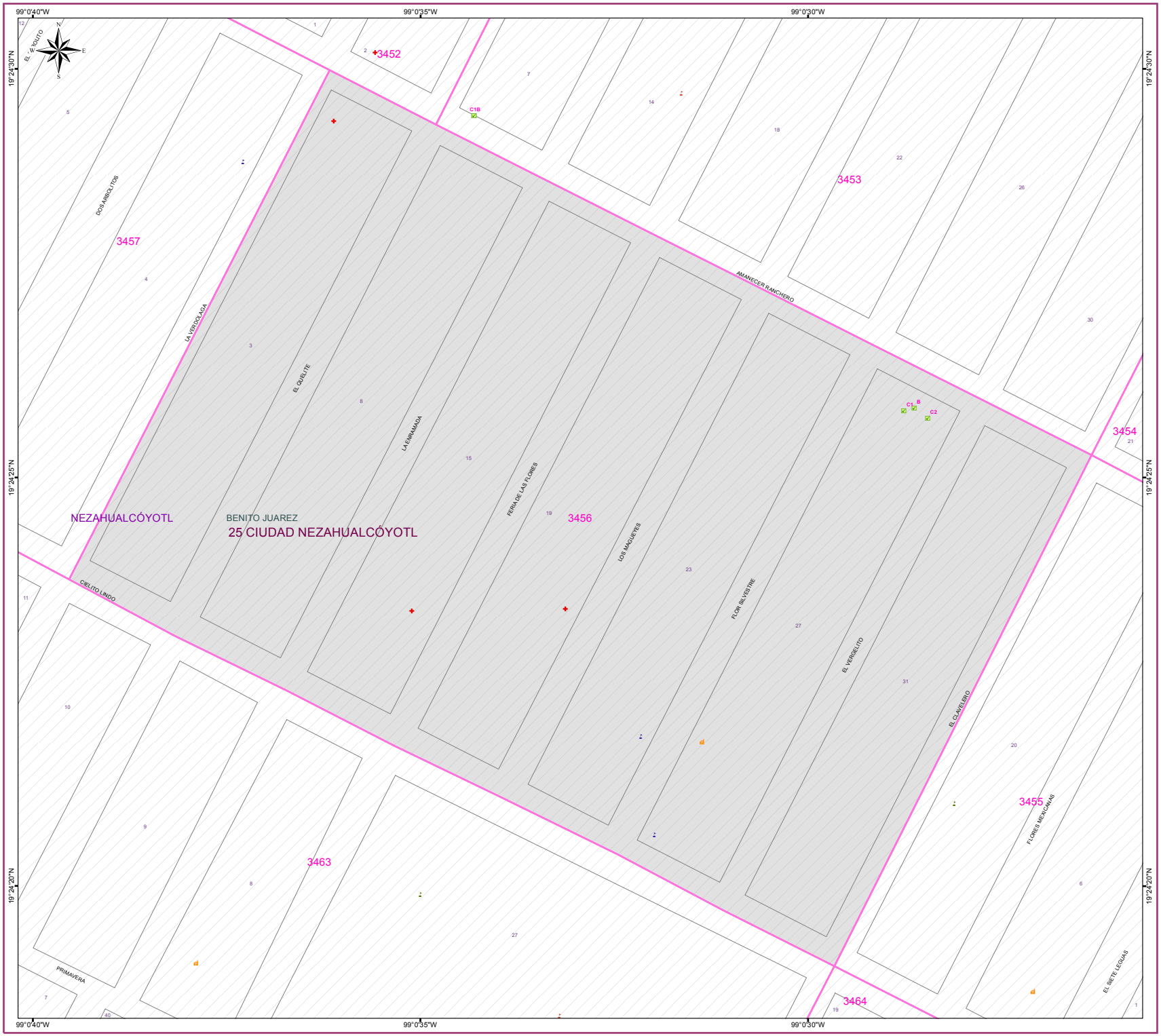

IEEM Instituto Electoral del Estado de México | 4 de Junio 2017

DIRECCIÓN DE ORGANIZACIÓN

S I M B O L O G Í A

ESTRUCTURA GEOELECTORAL Y CLAVES

- Límite estatal ..... MÉXICO
- Distrito Electoral Local 45
- Límite municipal ..... TOLUCA
- Sección electoral 6459
- Cabecera municipal
- Localidad ..... LOC
- Colonia ..... COL
- Manzana 999
- Casilla ..... B, C1, C2

*Casillas correspondientes al Proceso Electoral 2014 - 2015

VÍAS DE COMUNICACIÓN

- Vialidad ..... AVENIDA
- Autopista
- Pavimentada
- Terracería
- Brecha
- Vereda
- Línea de metro
- Ferrocarril
- Adoquín

INFRAESTRUCTURA

- Aeropuerto
- Central de autobús
- Centro comercial
- Centro cultural
- Centro recreativo
- Cementerio
- Escuela
  - Preprimaria
  - Primaria
  - Secundaria
  - Media Superior
  - Superior
  - Otras
- Hospital
- Iglesia
- Instalación bancaria
- Instalación deportiva
- Mercado
- Oficina gubernamental
- Oficina municipal
- Plaza o monumento
- Mancha urbana

RASGOS COMPLEMENTARIOS

- Río, arroyo o flujo de agua
- Cuerpo de agua o lago
- Pasto
- Puente

ESCALA GRÁFICA

0 0.0075 0.015 0.03 0.045 0.06

Kilómetros

Edición cartográfica del mes de enero de 2017,
con corte de información cartográfica al 23 de noviembre de 2016.
Registro Federal de Electores, INE.

Proyección: UTM Zona 14
Datum: WGS84

LOCALIZACIÓN

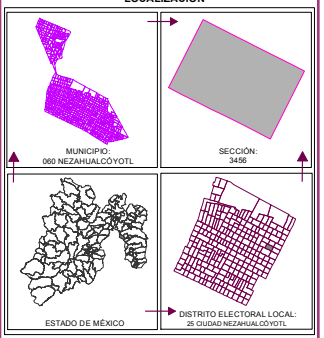

ELABORACIÓN

Departamento de Análisis y
Procesamiento de Información Territorial

Miguel Ángel García Escalante _____
Jaqueline Pérez Nova _____
Armando Ordoñez Arizmendi _____

SUPERVISIÓN

Subdirector de Documentación y Estadística Electoral
C.P. Antonio Sánchez Acosta _____

PLANO SECCIONAL INDIVIDUAL

SECCIÓN: 3457



DIRECCIÓN DE ORGANIZACIÓN

SIMBOLOGÍA

ESTRUCTURA GEOELECTORAL Y CLAVES

- Límite estatal ..... MÉXICO
- Distrito Electoral Local 45
- Límite municipal ..... TOLUCA
- Sección electoral 6459
- Cabecera municipal
- Localidad ..... LOC
- Colonia ..... COL
- Manzana 999
- Casilla ..... B, C1, C2

*Casillas correspondientes al Proceso Electoral 2014 - 2015

VÍAS DE COMUNICACIÓN

- Vialidad ..... AVENIDA
- Autopista
- Pavimentada
- Terracería
- Brecha
- Vereda
- Línea de metro
- Ferrocarril
- Adoquín

INFRAESTRUCTURA

- Aeropuerto
- Central de autobús
- Centro comercial
- Centro cultural
- Centro recreativo
- Cementerio
- Escuela
  - Preprimaria
  - Primaria
  - Secundaria
  - Media Superior
  - Superior
  - Otras
- Hospital
- Iglesia
- Instalación bancaria
- Instalación deportiva
- Mercado
- Oficina gubernamental
- Oficina municipal
- Plaza o monumento
- Mancha urbana

RASGOS COMPLEMENTARIOS

- Río, arroyo o flujo de agua
- Cuerpo de agua o lago
- Pasto
- Puente

ESCALA GRÁFICA

0 0.0075 0.015 0.03 0.045 0.06

Kilómetros

Edición cartográfica del mes de enero de 2017,
con corte de información cartográfica al 23 de noviembre de 2016.
Registro Federal de Electores, INE.

Proyección: UTM Zona 14
Datum: WGS84

LOCALIZACIÓN

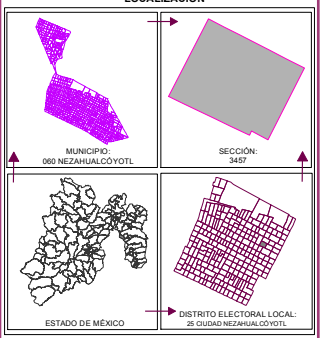

ELABORACIÓN

Departamento de Análisis y
Procesamiento de Información Territorial

Miguel Ángel García Escalante _____
Jaqueline Pérez Nova _____
Armando Ordoñez Arizmendi _____

SUPERVISIÓN

Subdirector de Documentación y Estadística Electoral
C.P. Antonio Sánchez Acosta _____

PLANO SECCIONAL INDIVIDUAL

SECCIÓN: 3458

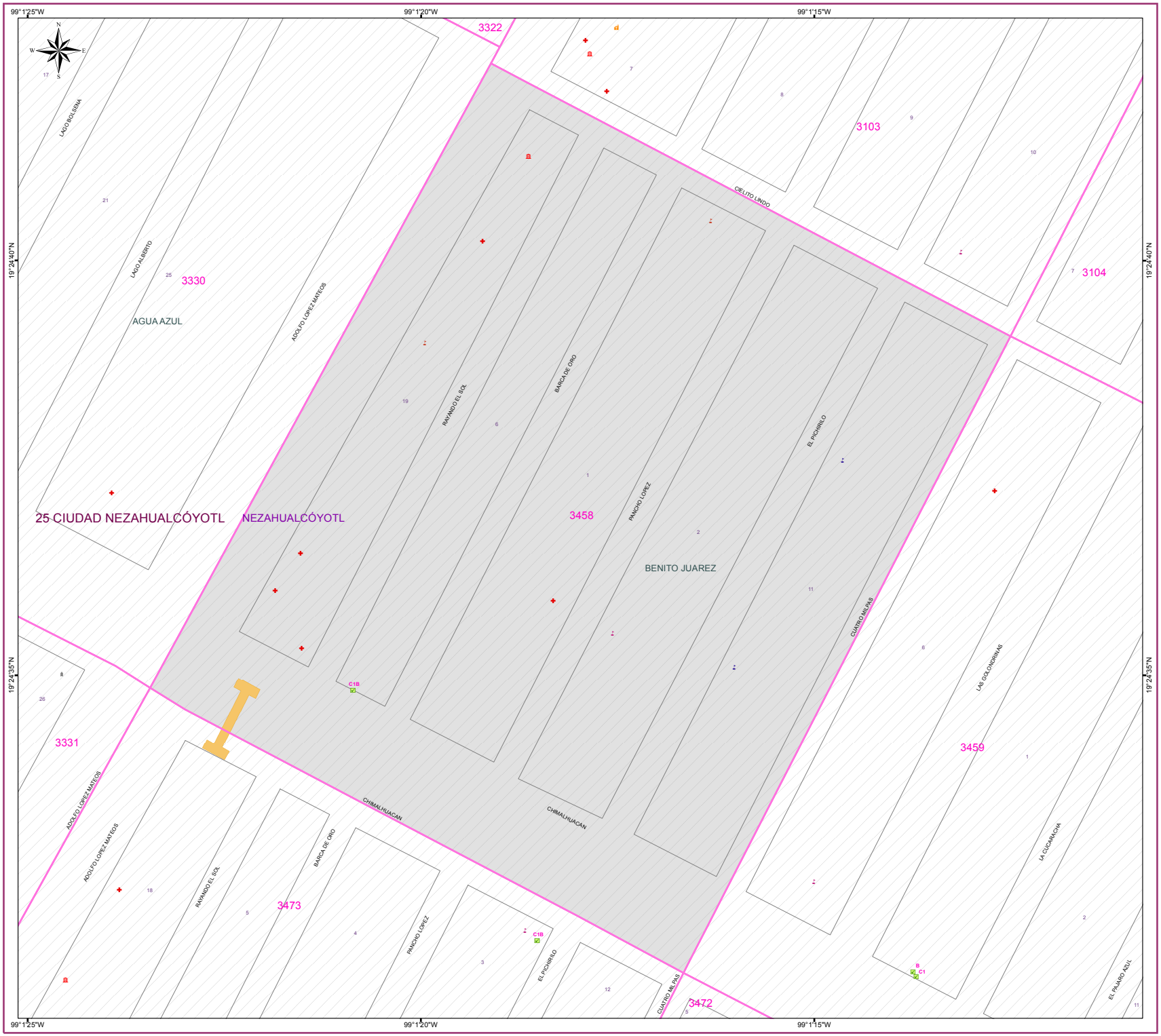

DIRECCIÓN DE ORGANIZACIÓN

SIMBOLOGÍA

ESTRUCTURA GEOELECTORAL Y CLAVES

- Límite estatal ..... MÉXICO
- Distrito Electoral Local 45
- Límite municipal ..... TOLUCA
- Sección electoral 6459
- Cabecera municipal
- Localidad ..... LOC
- Colonia ..... COL
- Manzana 999
- Casilla ..... B, C1, C2

*Casillas correspondientes al Proceso Electoral 2014 - 2015

VÍAS DE COMUNICACIÓN

- Vialidad ..... AVENIDA
- Autopista
- Pavimentada
- Terracería
- Brecha
- Vereda
- Línea de metro
- Ferrocarril
- Adoquín

INFRAESTRUCTURA

- Aeropuerto
- Central de autobús
- Centro comercial
- Centro cultural
- Centro recreativo
- Cementerio
- Escuela
  - Preprimaria
  - Primaria
  - Secundaria
  - Media Superior
  - Superior
  - Otras
- Hospital
- Iglesia
- Instalación bancaria
- Instalación deportiva
- Mercado
- Oficina gubernamental
- Oficina municipal
- Plaza o monumento
- Mancha urbana

RASGOS COMPLEMENTARIOS

- Río, arroyo o flujo de agua
- Cuerpo de agua o lago
- Pasto
- Puente

ESCALA GRÁFICA

0 0.0075 0.015 0.03 0.045 0.06

Kilómetros

Edición cartográfica del mes de enero de 2017,
con corte de información cartográfica al 23 de noviembre de 2016.
Registro Federal de Electores, INE.

Proyección: UTM Zona 14
Datum: WGS84

LOCALIZACIÓN

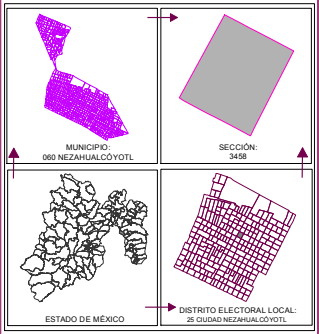

ELABORACIÓN

Departamento de Análisis y
Procesamiento de Información Territorial

Miguel Ángel García Escalante
Jaqueline Pérez Nova
Armando Ordoñez Arizmendi

SUPERVISIÓN

Subdirector de Documentación y Estadística Electoral
C.P. Antonio Sánchez Acosta

PLANO SECCIONAL INDIVIDUAL

SECCIÓN: 3459

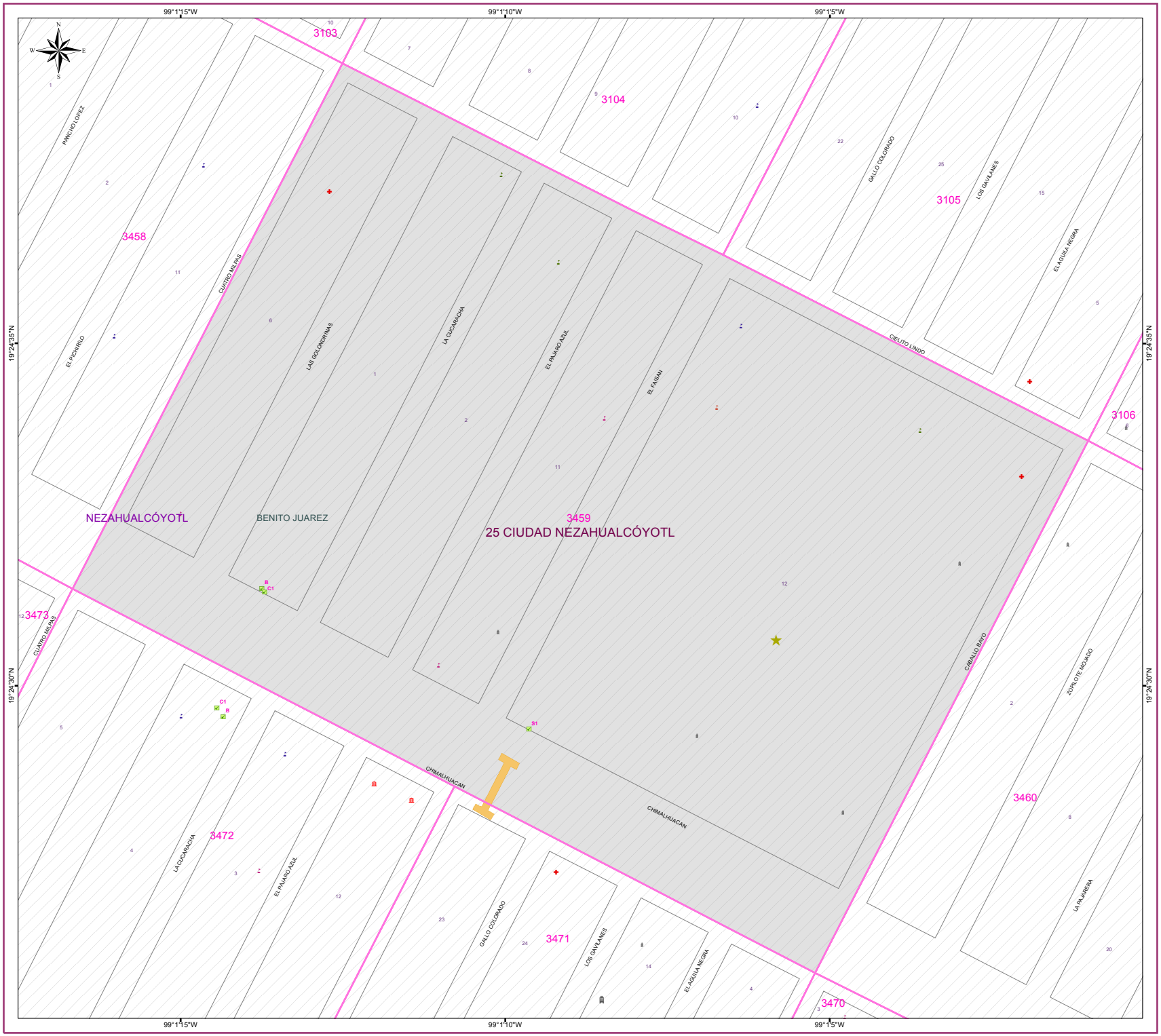

DIRECCIÓN DE ORGANIZACIÓN

SIMBOLOGÍA

ESTRUCTURA GEOELECTORAL Y CLAVES

- Límite estatal ..... MÉXICO
- Distrito Electoral Local 45
- Límite municipal ..... TOLUCA
- Sección electoral 6459
- Cabecera municipal
- Localidad ..... LOC
- Colonia ..... COL
- Manzana 999
- Casilla ..... B, C1, C2

*Casillas correspondientes al Proceso Electoral 2014 - 2015

VÍAS DE COMUNICACIÓN

- Vialidad ..... AVENIDA
- Autopista
- Pavimentada
- Terracería
- Brecha
- Vereda
- Línea de metro
- Ferrocarril
- Adoquín

INFRAESTRUCTURA

- Aeropuerto
- Central de autobús
- Centro comercial
- Centro cultural
- Centro recreativo
- Cementerio
- Escuela
  - Preprimaria
  - Primaria
  - Secundaria
  - Media Superior
  - Superior
  - Otras
- Hospital
- Iglesia
- Instalación bancaria
- Instalación deportiva
- Mercado
- Oficina gubernamental
- Oficina municipal
- Plaza o monumento
- Mancha urbana

RASGOS COMPLEMENTARIOS

- Río, arroyo o flujo de agua
- Cuerpo de agua o lago
- Pasto
- Puente

ESCALA GRÁFICA

0 0.01 0.02 0.04 0.06 0.08

Kilómetros

Edición cartográfica del mes de enero de 2017,
con corte de información cartográfica al 23 de noviembre de 2016.
Registro Federal de Electores, INE.

Proyección: UTM Zona 14
Datum: WGS84

LOCALIZACIÓN

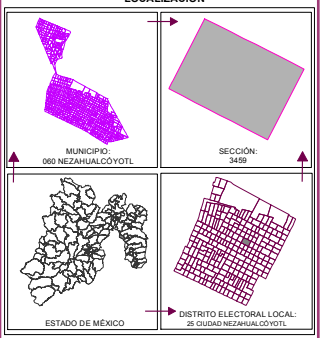

ELABORACIÓN

Departamento de Análisis y
Procesamiento de Información Territorial

Miguel Ángel García Escalante
Jaqueline Pérez Nova
Armando Ordoñez Arizmendi

SUPERVISIÓN

Subdirector de Documentación y Estadística Electoral
C.P. Antonio Sánchez Acosta

PLANO SECCIONAL INDIVIDUAL

SECCIÓN: 3460



DIRECCIÓN DE ORGANIZACIÓN

S I M B O L O G Í A

ESTRUCTURA GEOELECTORAL Y CLAVES

- Límite estatal ..... MÉXICO
- Distrito Electoral Local 45
- Límite municipal ..... TOLUCA
- Sección electoral 6459
- Cabecera municipal
- Localidad ..... LOC
- Colonia ..... COL
- Manzana 999
- Casilla ..... B, C1, C2

*Casillas correspondientes al Proceso Electoral 2014 - 2015

VÍAS DE COMUNICACIÓN

- Vialidad ..... AVENIDA
- Autopista
- Pavimentada
- Terracería
- Brecha
- Vereda
- Línea de metro
- Ferrocarril
- Adoquín

INFRAESTRUCTURA

- Aeropuerto
- Central de autobús
- Centro comercial
- Centro cultural
- Centro recreativo
- Cementerio
- Escuela
  - Preprimaria
  - Primaria
  - Secundaria
  - Media Superior
  - Superior
  - Otras
- Hospital
- Iglesia
- Instalación bancaria
- Instalación deportiva
- Mercado
- Oficina gubernamental
- Oficina municipal
- Plaza o monumento
- Mancha urbana

RASGOS COMPLEMENTARIOS

- Río, arroyo o flujo de agua
- Cuerpo de agua o lago
- Pasto
- Puente

ESCALA GRÁFICA

0 0.0075 0.015 0.03 0.045 0.06

Kilómetros

Edición cartográfica del mes de enero de 2017,
con corte de información cartográfica al 23 de noviembre de 2016.
Registro Federal de Electores, INE.

Proyección: UTM Zona 14
Datum: WGS84

LOCALIZACIÓN

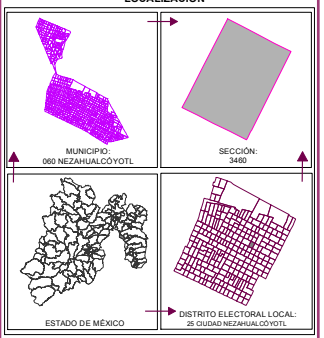

ELABORACIÓN

Departamento de Análisis y
Procesamiento de Información Territorial

Miguel Ángel García Escalante _____
Jaqueline Pérez Nova _____
Armando Ordoñez Arizmendi _____

SUPERVISIÓN

Subdirector de Documentación y Estadística Electoral
C.P. Antonio Sánchez Acosta _____

PLANO SECCIONAL INDIVIDUAL

SECCIÓN: 3461

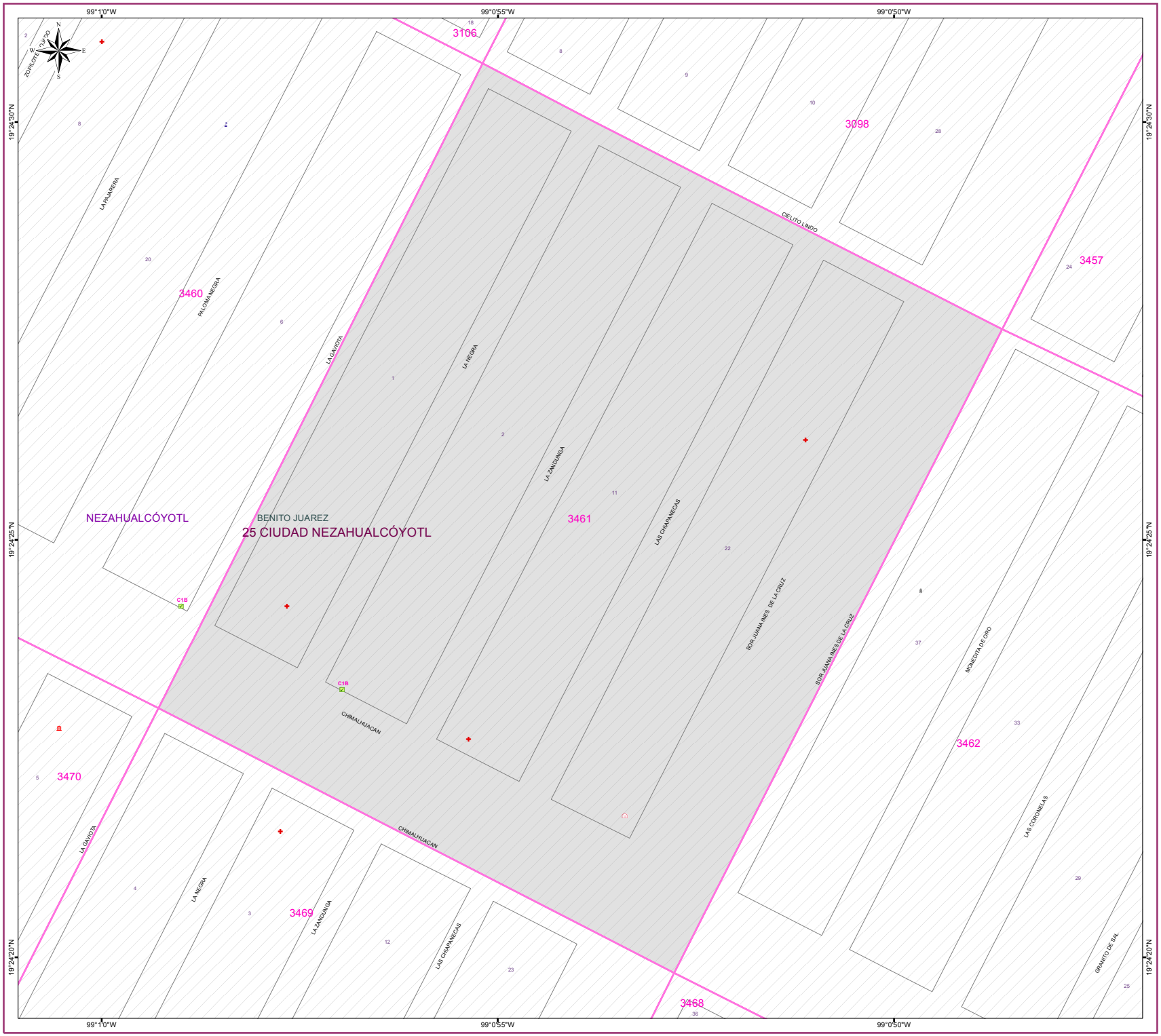

IEEM Instituto Electoral del Estado de México | 4 de Junio 2017

DIRECCIÓN DE ORGANIZACIÓN

S I M B O L O G Í A

ESTRUCTURA GEOELECTORAL Y CLAVES

- Límite estatal ..... MÉXICO
- Distrito Electoral Local 45
- Límite municipal ..... TOLUCA
- Sección electoral 6459
- Cabecera municipal
- Localidad ..... LOC
- Colonia ..... COL
- Manzana 999
- Casilla ..... B, C1, C2

*Casillas correspondientes al Proceso Electoral 2014 - 2015

VÍAS DE COMUNICACIÓN

- Vialidad ..... AVENIDA
- Autopista
- Pavimentada
- Terracería
- Brecha
- Vereda
- Línea de metro
- Ferrocarril
- Adoquín

INFRAESTRUCTURA

- Aeropuerto
- Central de autobús
- Centro comercial
- Centro cultural
- Centro recreativo
- Cementerio
- Escuela
  - Preprimaria
  - Primaria
  - Secundaria
  - Media Superior
  - Superior
  - Otras
- Hospital
- Iglesia
- Instalación bancaria
- Instalación deportiva
- Mercado
- Oficina gubernamental
- Oficina municipal
- Plaza o monumento
- Mancha urbana

RASGOS COMPLEMENTARIOS

- Río, arroyo o flujo de agua
- Cuerpo de agua o lago
- Pasto
- Puente

ESCALA GRÁFICA

0 0.0075 0.015 0.03 0.045 0.06

Kilómetros

Edición cartográfica del mes de enero de 2017,
con corte de información cartográfica al 23 de noviembre de 2016.
Registro Federal de Electores, INE.

Proyección: UTM Zona 14
Datum: WGS84

LOCALIZACIÓN

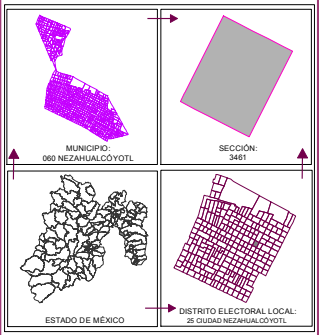

ELABORACIÓN

Departamento de Análisis y
Procesamiento de Información Territorial

Miguel Ángel García Escalante _____
Jaqueline Pérez Nova _____
Armando Ordoñez Arizmendi _____

SUPERVISIÓN

Subdirector de Documentación y Estadística Electoral
C.P. Antonio Sánchez Acosta _____

PLANO SECCIONAL INDIVIDUAL

SECCIÓN: 3462



DIRECCIÓN DE ORGANIZACIÓN

S I M B O L O G Í A

ESTRUCTURA GEOELECTORAL Y CLAVES

- Límite estatal ..... MÉXICO
- Distrito Electoral Local 45
- Límite municipal ..... TOLUCA
- Sección electoral 6459
- Cabecera municipal
- Localidad ..... LOC
- Colonia ..... COL
- Manzana 999
- Casilla ..... B, C1, C2

*Casillas correspondientes al Proceso Electoral 2014 - 2015

VÍAS DE COMUNICACIÓN

- Vialidad ..... AVENIDA
- Autopista
- Pavimentada
- Terracería
- Brecha
- Vereda
- Línea de metro
- Ferrocarril
- Adoquín

INFRAESTRUCTURA

- Aeropuerto
- Central de autobús
- Centro comercial
- Centro cultural
- Centro recreativo
- Cementerio
- Escuela
  - Preprimaria
  - Primaria
  - Secundaria
  - Media Superior
  - Superior
  - Otras
- Hospital
- Iglesia
- Instalación bancaria
- Instalación deportiva
- Mercado
- Oficina gubernamental
- Oficina municipal
- Plaza o monumento
- Mancha urbana

RASGOS COMPLEMENTARIOS

- Río, arroyo o flujo de agua
- Cuerpo de agua o lago
- Pasto
- Puente

ESCALA GRÁFICA

0 0.0075 0.015 0.03 0.045 0.06

Kilómetros

Edición cartográfica del mes de enero de 2017,
con corte de información cartográfica al 23 de noviembre de 2016.
Registro Federal de Electores, INE.

Proyección: UTM Zona 14
Datum: WGS84

LOCALIZACIÓN

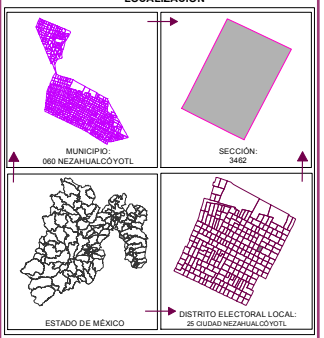

ELABORACIÓN

Departamento de Análisis y
Procesamiento de Información Territorial

Miguel Ángel García Escalante _____
Jaqueline Pérez Nova _____
Armando Ordoñez Arizmendi _____

SUPERVISIÓN

Subdirector de Documentación y Estadística Electoral
C.P. Antonio Sánchez Acosta _____

PLANO SECCIONAL INDIVIDUAL

SECCIÓN: 3463



DIRECCIÓN DE ORGANIZACIÓN

SIMBOLOGÍA

ESTRUCTURA GEOELECTORAL Y CLAVES

- Límite estatal ..... MÉXICO
- Distrito Electoral Local 45
- Límite municipal ..... TOLUCA
- Sección electoral 6459
- Cabecera municipal
- Localidad ..... LOC
- Colonia ..... COL
- Manzana 999
- Casilla ..... B, C1, C2

*Casillas correspondientes al Proceso Electoral 2014 - 2015

VÍAS DE COMUNICACIÓN

- Vialidad ..... AVENIDA
- Autopista
- Pavimentada
- Terracería
- Brecha
- Vereda
- Línea de metro
- Ferrocarril
- Adoquín

INFRAESTRUCTURA

- Aeropuerto
- Central de autobús
- Centro comercial
- Centro cultural
- Centro recreativo
- Cementerio
- Escuela
  - Preprimaria
  - Primaria
  - Secundaria
  - Media Superior
  - Superior
  - Otras
- Hospital
- Iglesia
- Instalación bancaria
- Instalación deportiva
- Mercado
- Oficina gubernamental
- Oficina municipal
- Plaza o monumento
- Mancha urbana

RASGOS COMPLEMENTARIOS

- Río, arroyo o flujo de agua
- Cuerpo de agua o lago
- Pasto
- Puente

ESCALA GRÁFICA

0 0.01 0.02 0.04 0.06 0.08

Kilómetros

Edición cartográfica del mes de enero de 2017,
con corte de información cartográfica al 23 de noviembre de 2016.
Registro Federal de Electores, INE.

Proyección: UTM Zona 14
Datum: WGS84

LOCALIZACIÓN

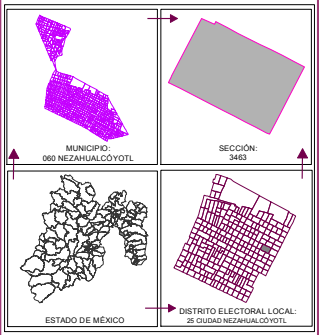

ELABORACIÓN

Departamento de Análisis y
Procesamiento de Información Territorial

Miguel Ángel García Escalante
Jaqueline Pérez Nova
Armando Ordoñez Arizmendi

SUPERVISIÓN

Subdirector de Documentación y Estadística Electoral
C.P. Antonio Sánchez Acosta

PLANO SECCIONAL INDIVIDUAL

SECCIÓN: 3464



DIRECCIÓN DE ORGANIZACIÓN

S I M B O L O G Í A

ESTRUCTURA GEOELECTORAL Y CLAVES

- Límite estatal ..... MÉXICO
- Distrito Electoral Local 45
- Límite municipal ..... TOLUCA
- Sección electoral 6459
- Cabecera municipal
- Localidad ..... LOC
- Colonia ..... COL
- Manzana 999
- Casilla ..... B, C1, C2

*Casillas correspondientes al Proceso Electoral 2014 - 2015

VÍAS DE COMUNICACIÓN

- Vialidad ..... AVENIDA
- Autopista
- Pavimentada
- Terracería
- Brecha
- Vereda
- Línea de metro
- Ferrocarril
- Adoquín

INFRAESTRUCTURA

- Aeropuerto
- Central de autobús
- Centro comercial
- Centro cultural
- Centro recreativo
- Cementerio
- Escuela
  - Preprimaria
  - Primaria
  - Secundaria
  - Media Superior
  - Superior
  - Otras
- Hospital
- Iglesia
- Instalación bancaria
- Instalación deportiva
- Mercado
- Oficina gubernamental
- Oficina municipal
- Plaza o monumento
- Mancha urbana

RASGOS COMPLEMENTARIOS

- Río, arroyo o flujo de agua
- Cuerpo de agua o lago
- Pasto
- Puente

ESCALA GRÁFICA

0 0.01 0.02 0.04 0.06 0.08

Kilómetros

Edición cartográfica del mes de enero de 2017,
con corte de información cartográfica al 23 de noviembre de 2016.
Registro Federal de Electores, INE.

Proyección: UTM Zona 14
Datum: WGS84

LOCALIZACIÓN

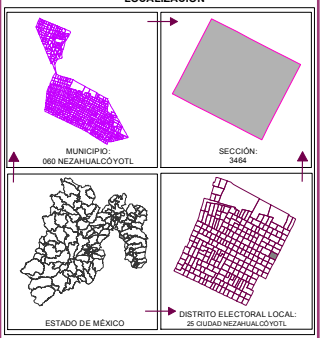

ELABORACIÓN

Departamento de Análisis y
Procesamiento de Información Territorial

Miguel Ángel García Escalante
Jaqueline Pérez Nova
Armando Ordoñez Arizmendi

SUPERVISIÓN

Subdirector de Documentación y Estadística Electoral
C.P. Antonio Sánchez Acosta

PLANO SECCIONAL INDIVIDUAL

SECCIÓN: 3465



DIRECCIÓN DE ORGANIZACIÓN

SIMBOLOGÍA

ESTRUCTURA GEOELECTORAL Y CLAVES

- Límite estatal ..... MÉXICO
- Distrito Electoral Local 45
- Límite municipal ..... TOLUCA
- Sección electoral 6459
- Cabecera municipal
- Localidad ..... LOC
- Colonia ..... COL
- Manzana 999
- Casilla ..... B, C1, C2

*Casillas correspondientes al Proceso Electoral 2014 - 2015

VÍAS DE COMUNICACIÓN

- Vialidad ..... AVENIDA
- Autopista
- Pavimentada
- Terracería
- Brecha
- Vereda
- Línea de metro
- Ferrocarril
- Adoquín

INFRAESTRUCTURA

- Aeropuerto
- Central de autobús
- Centro comercial
- Centro cultural
- Centro recreativo
- Cementerio
- Escuela
  - Preprimaria
  - Primaria
  - Secundaria
  - Media Superior
  - Superior
  - Otras
- Hospital
- Iglesia
- Instalación bancaria
- Instalación deportiva
- Mercado
- Oficina gubernamental
- Oficina municipal
- Plaza o monumento
- Mancha urbana

RASGOS COMPLEMENTARIOS

- Río, arroyo o flujo de agua
- Cuerpo de agua o lago
- Pasto
- Puente

ESCALA GRÁFICA

0 0.0075 0.015 0.03 0.045 0.06

Kilómetros

Edición cartográfica del mes de enero de 2017,
con corte de información cartográfica al 23 de noviembre de 2016.
Registro Federal de Electores, INE.

Proyección: UTM Zona 14
Datum: WGS84

LOCALIZACIÓN

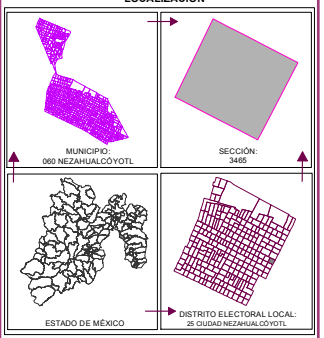

ELABORACIÓN

Departamento de Análisis y
Procesamiento de Información Territorial

Miguel Ángel García Escalante _____
Jaqueline Pérez Nova _____
Armando Ordoñez Arizmendi _____

SUPERVISIÓN

Subdirector de Documentación y Estadística Electoral
C.P. Antonio Sánchez Acosta _____

PLANO SECCIONAL INDIVIDUAL

SECCIÓN: 3466



IEEM — Instituto Electoral del Estado de México | 4 de Junio 2017

DIRECCIÓN DE ORGANIZACIÓN

S I M B O L O G Í A

ESTRUCTURA GEOELECTORAL Y CLAVES

- Límite estatal ..... MÉXICO
- Distrito Electoral Local 45
- Límite municipal ..... TOLUCA
- Sección electoral 6459
- Cabecera municipal
- Localidad ..... LOC
- Colonia ..... COL
- Manzana 999
- Casilla ..... B, C1, C2

*Casillas correspondientes al Proceso Electoral 2014 - 2015

VÍAS DE COMUNICACIÓN

- Vialidad ..... AVENIDA
- Autopista
- Pavimentada
- Terracería
- Brecha
- Vereda
- Línea de metro
- Ferrocarril
- Adoquín

INFRAESTRUCTURA

- Aeropuerto
- Central de autobús
- Centro comercial
- Centro cultural
- Centro recreativo
- Cementerio
- Escuela
  - Preprimaria
  - Primaria
  - Secundaria
  - Media Superior
  - Superior
  - Otras
- Hospital
- Iglesia
- Instalación bancaria
- Instalación deportiva
- Mercado
- Oficina gubernamental
- Oficina municipal
- Plaza o monumento
- Mancha urbana

RASGOS COMPLEMENTARIOS

- Río, arroyo o flujo de agua
- Cuerpo de agua o lago
- Pasto
- Puente

ESCALA GRÁFICA

0 0.0075 0.015 0.03 0.045 0.06

Kilómetros

Edición cartográfica del mes de enero de 2017,
con corte de información cartográfica al 23 de noviembre de 2016.
Registro Federal de Electores, INE.

Proyección: UTM Zona 14
Datum: WGS84

LOCALIZACIÓN

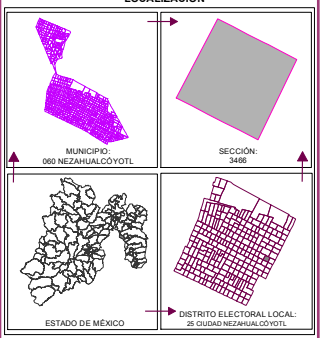

ELABORACIÓN

Departamento de Análisis y
Procesamiento de Información Territorial

Miguel Ángel García Escalante _____
Jaqueline Pérez Nova _____
Armando Ordoñez Arizmendi _____

SUPERVISIÓN

Subdirector de Documentación y Estadística Electoral
C.P. Antonio Sánchez Acosta _____

PLANO SECCIONAL INDIVIDUAL

SECCIÓN: 3467



IEEM — Instituto Electoral del Estado de México | 4 de Junio 2017

DIRECCIÓN DE ORGANIZACIÓN

SIMBOLOGÍA

ESTRUCTURA GEOELECTORAL Y CLAVES

- Límite estatal ..... MÉXICO
- Distrito Electoral Local 45
- Límite municipal ..... TOLUCA
- Sección electoral 6459
- Cabecera municipal
- Localidad ..... LOC
- Colonia ..... COL
- Manzana 999
- Casilla ..... B, C1, C2

*Casillas correspondientes al Proceso Electoral 2014 - 2015

VÍAS DE COMUNICACIÓN

- Vialidad ..... AVENIDA
- Autopista
- Pavimentada
- Terracería
- Brecha
- Vereda
- Línea de metro
- Ferrocarril
- Adoquín

INFRAESTRUCTURA

- Aeropuerto
- Central de autobús
- Centro comercial
- Centro cultural
- Centro recreativo
- Cementerio
- Escuela
  - Preprimaria
  - Primaria
  - Secundaria
  - Media Superior
  - Superior
  - Otras
- Hospital
- Iglesia
- Instalación bancaria
- Instalación deportiva
- Mercado
- Oficina gubernamental
- Oficina municipal
- Plaza o monumento
- Mancha urbana

RASGOS COMPLEMENTARIOS

- Río, arroyo o flujo de agua
- Cuerpo de agua o lago
- Pasto
- Puente

ESCALA GRÁFICA

0 0.0075 0.015 0.03 0.045 0.06

Kilómetros

Edición cartográfica del mes de enero de 2017,
con corte de información cartográfica al 23 de noviembre de 2016.
Registro Federal de Electores, INE.

Proyección: UTM Zona 14
Datum: WGS84

LOCALIZACIÓN

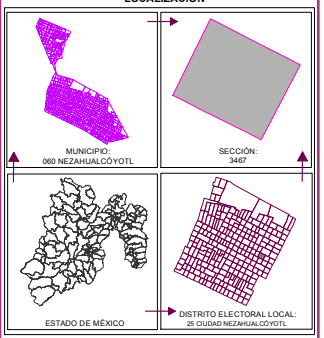

ELABORACIÓN

Departamento de Análisis y
Procesamiento de Información Territorial

Miguel Ángel García Escalante _____
Jaqueline Pérez Nova _____
Armando Ordoñez Arizmendi _____

SUPERVISIÓN

Subdirector de Documentación y Estadística Electoral
C.P. Antonio Sánchez Acosta _____

PLANO SECCIONAL INDIVIDUAL

SECCIÓN: 3468

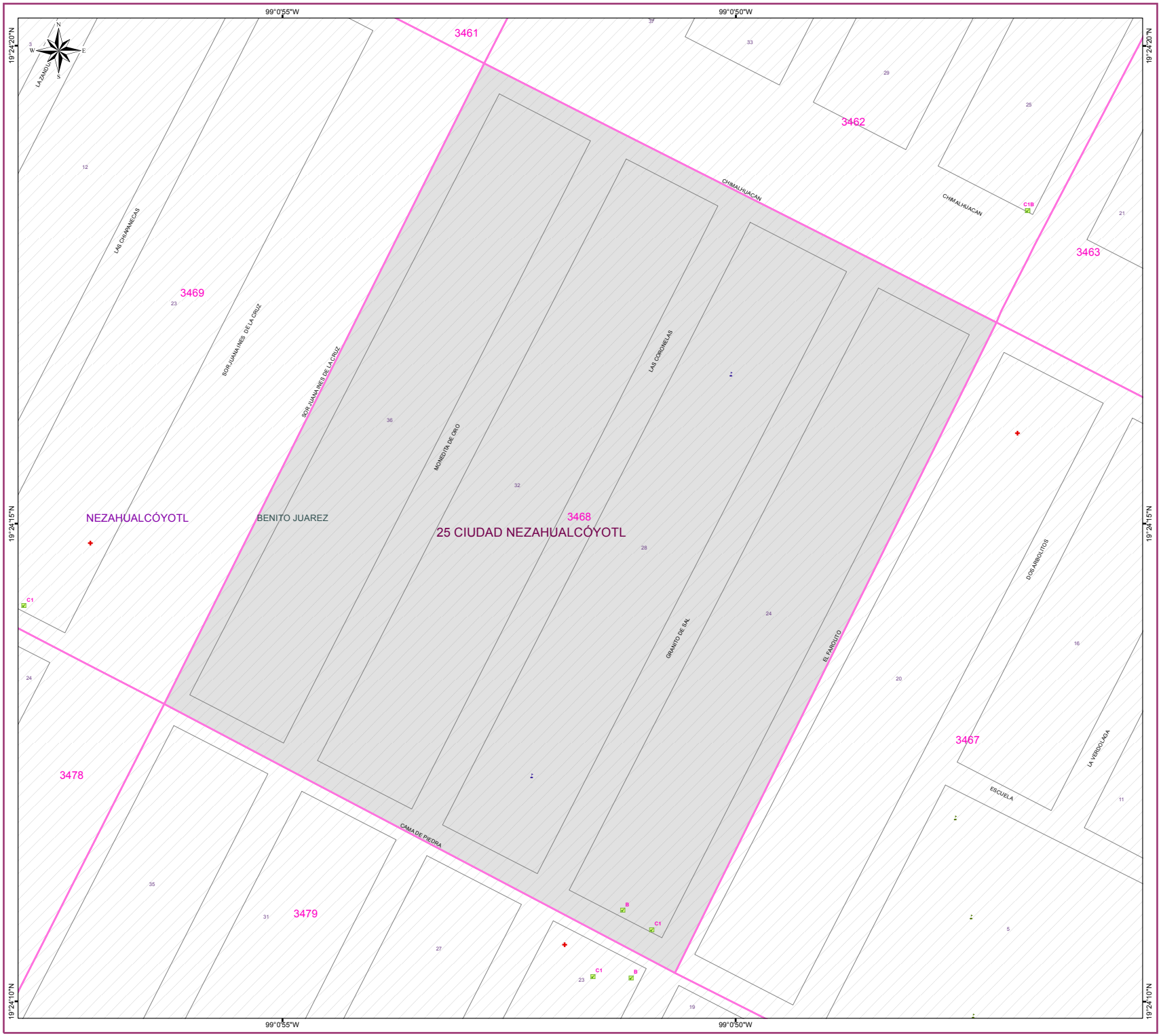

DIRECCIÓN DE ORGANIZACIÓN

SIMBOLOGÍA

ESTRUCTURA GEOELECTORAL Y CLAVES

- Límite estatal ..... MÉXICO
- Distrito Electoral Local 45
- Límite municipal ..... TOLUCA
- Sección electoral 6459
- Cabecera municipal
- Localidad ..... LOC
- Colonia ..... COL
- Manzana 999
- Casilla ..... B, C1, C2

*Casillas correspondientes al Proceso Electoral 2014 - 2015

VÍAS DE COMUNICACIÓN

- Vialidad ..... AVENIDA
- Autopista
- Pavimentada
- Terracería
- Brecha
- Vereda
- Línea de metro
- Ferrocarril
- Adoquín

INFRAESTRUCTURA

- Aeropuerto
- Central de autobús
- Centro comercial
- Centro cultural
- Centro recreativo
- Cementerio
- Escuela
  - Preprimaria
  - Primaria
  - Secundaria
  - Media Superior
  - Superior
  - Otras
- Hospital
- Iglesia
- Instalación bancaria
- Instalación deportiva
- Mercado
- Oficina gubernamental
- Oficina municipal
- Plaza o monumento
- Mancha urbana

RASGOS COMPLEMENTARIOS

- Río, arroyo o flujo de agua
- Cuerpo de agua o lago
- Pasto
- Puente

ESCALA GRÁFICA

0 0.0075 0.015 0.03 0.045 0.06

Kilómetros

Edición cartográfica del mes de enero de 2017,
con corte de información cartográfica al 23 de noviembre de 2016.
Registro Federal de Electores, INE.

Proyección: UTM Zona 14
Datum: WGS84

LOCALIZACIÓN

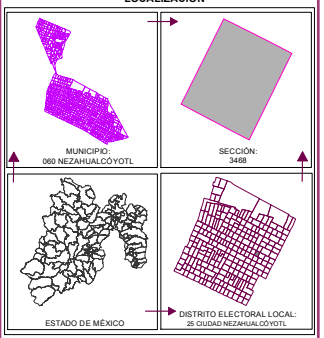

ELABORACIÓN

Departamento de Análisis y
Procesamiento de Información Territorial

Miguel Ángel García Escalante
Jaqueline Pérez Nova
Armando Ordoñez Arizmendi

SUPERVISIÓN

Subdirector de Documentación y Estadística Electoral
C.P. Antonio Sánchez Acosta

PLANO SECCIONAL INDIVIDUAL

SECCIÓN: 3469

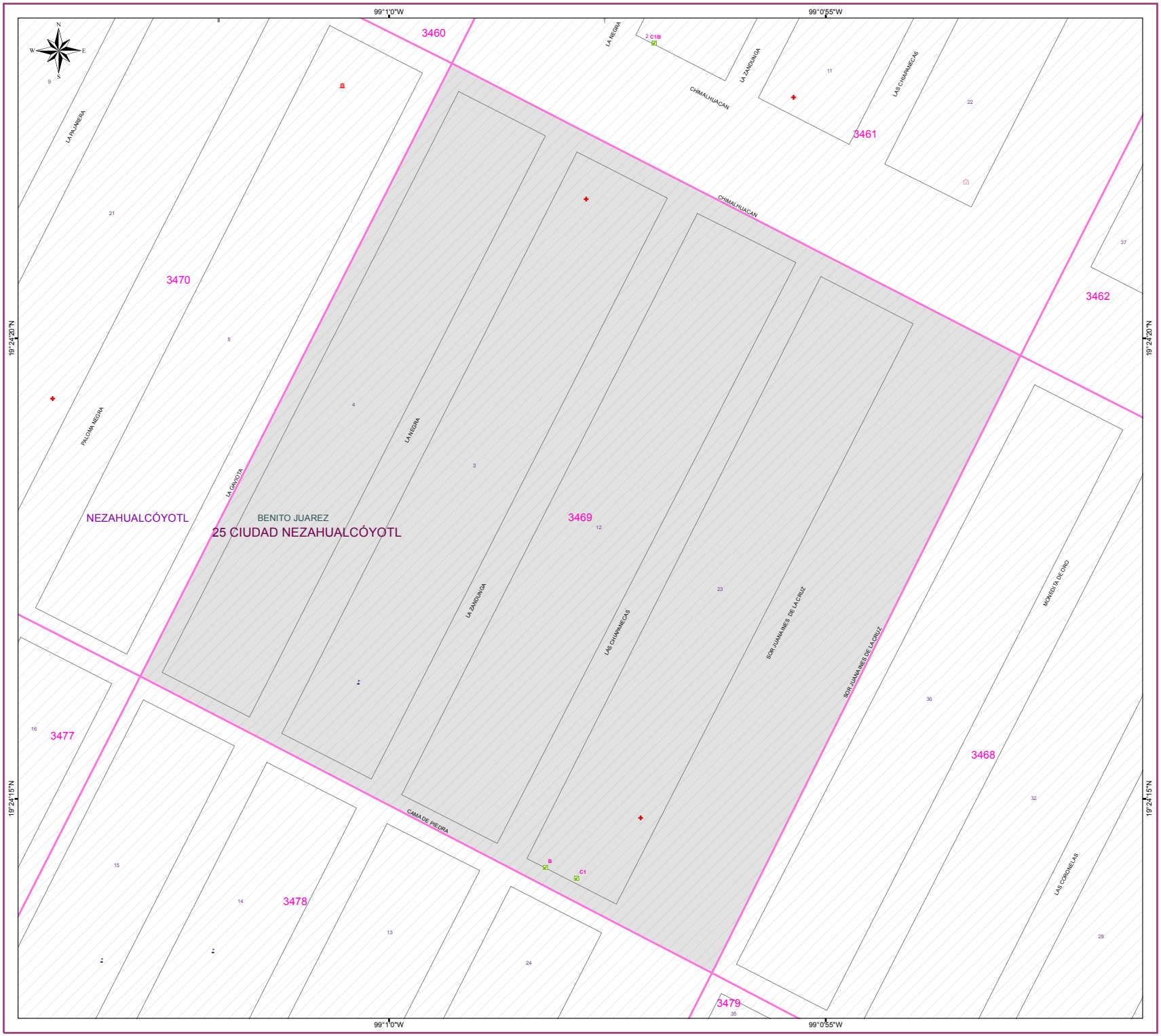

DIRECCIÓN DE ORGANIZACIÓN

SIMBOLOGÍA

ESTRUCTURA GEOELECTORAL Y CLAVES

- Límite estatal ..... MÉXICO
- Distrito Electoral Local 45
- Límite municipal ..... TOLUCA
- Sección electoral 6459
- Cabecera municipal
- Localidad ..... LOC
- Colonia ..... COL
- Manzana 999
- Casilla ..... B, C1, C2

*Casillas correspondientes al Proceso Electoral 2014 - 2015

VÍAS DE COMUNICACIÓN

- Vialidad ..... AVENIDA
- Autopista
- Pavimentada
- Terracería
- Brecha
- Vereda
- Línea de metro
- Ferrocarril
- Adoquín

INFRAESTRUCTURA

- Aeropuerto
- Central de autobús
- Centro comercial
- Centro cultural
- Centro recreativo
- Cementerio
- Escuela
  - Preprimaria
  - Primaria
  - Secundaria
  - Media Superior
  - Superior
  - Otras
- Hospital
- Iglesia
- Instalación bancaria
- Instalación deportiva
- Mercado
- Oficina gubernamental
- Oficina municipal
- Plaza o monumento
- Mancha urbana

RASGOS COMPLEMENTARIOS

- Río, arroyo o flujo de agua
- Cuerpo de agua o lago
- Pasto
- Puente

ESCALA GRÁFICA

0 0.0075 0.015 0.03 0.045 0.06

Kilómetros

Edición cartográfica del mes de enero de 2017,
con corte de información cartográfica al 23 de noviembre de 2016.
Registro Federal de Electores, INE.

Proyección: UTM Zona 14
Datum: WGS84

LOCALIZACIÓN

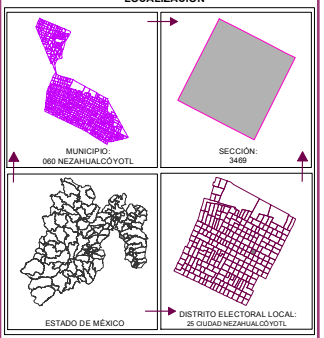

ELABORACIÓN

Departamento de Análisis y
Procesamiento de Información Territorial

Miguel Ángel García Escalante _____
Jaqueline Pérez Nova _____
Armando Ordoñez Arizmendi _____

SUPERVISIÓN

Subdirector de Documentación y Estadística Electoral
C.P. Antonio Sánchez Acosta _____

PLANO SECCIONAL INDIVIDUAL

SECCIÓN: 3470

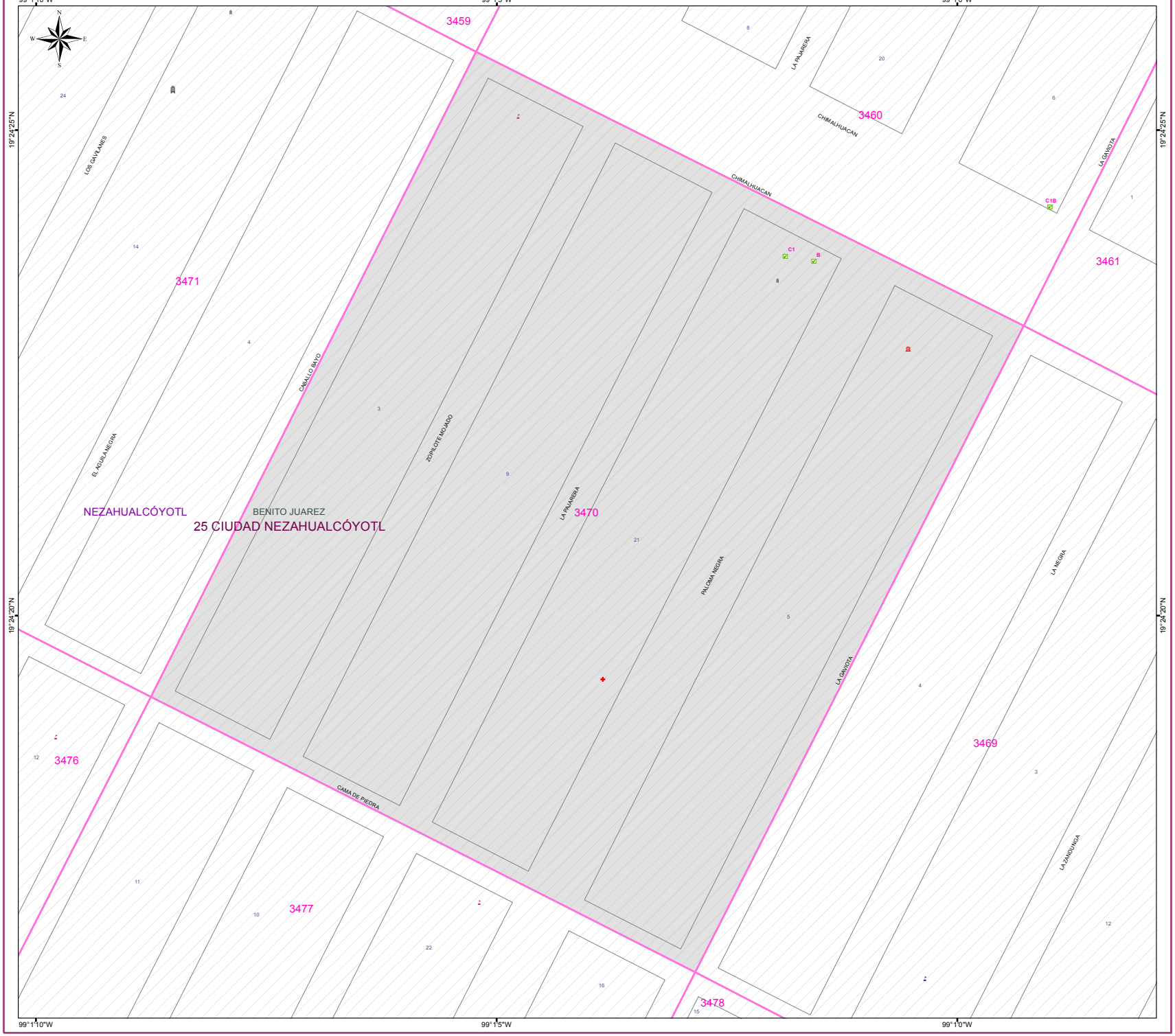

IEEM Instituto Electoral del Estado de México | 4 de Junio 2017

DIRECCIÓN DE ORGANIZACIÓN

S I M B O L O G Í A

ESTRUCTURA GEOELECTORAL Y CLAVES

- Límite estatal ..... MÉXICO
- Distrito Electoral Local 45
- Límite municipal ..... TOLUCA
- Sección electoral 6459
- Cabecera municipal
- Localidad ..... LOC
- Colonia ..... COL
- Manzana 999
- Casilla ..... B, C1, C2

*Casillas correspondientes al Proceso Electoral 2014 - 2015

VÍAS DE COMUNICACIÓN

- Vialidad ..... AVENIDA
- Autopista
- Pavimentada
- Terracería
- Brecha
- Vereda
- Línea de metro
- Ferrocarril
- Adoquín

INFRAESTRUCTURA

- Aeropuerto
- Central de autobús
- Centro comercial
- Centro cultural
- Centro recreativo
- Cementerio
- Escuela
  - Preprimaria
  - Primaria
  - Secundaria
  - Media Superior
  - Superior
  - Otras
- Hospital
- Iglesia
- Instalación bancaria
- Instalación deportiva
- Mercado
- Oficina gubernamental
- Oficina municipal
- Plaza o monumento
- Mancha urbana

RASGOS COMPLEMENTARIOS

- Río, arroyo o flujo de agua
- Cuerpo de agua o lago
- Pasto
- Puente

ESCALA GRÁFICA

0 0.0075 0.015 0.03 0.045 0.06

Kilómetros

Edición cartográfica del mes de enero de 2017,
con corte de información cartográfica al 23 de noviembre de 2016.
Registro Federal de Electores, INE.

Proyección: UTM Zona 14
Datum: WGS84

LOCALIZACIÓN

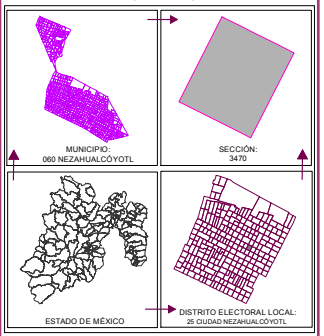

ELABORACIÓN

Departamento de Análisis y
Procesamiento de Información Territorial

Miguel Ángel García Escalante _____
Jaqueline Pérez Nova _____
Armando Ordoñez Arizmendi _____

SUPERVISIÓN

Subdirector de Documentación y Estadística Electoral
C.P. Antonio Sánchez Acosta _____

PLANO SECCIONAL INDIVIDUAL

SECCIÓN: 3471



DIRECCIÓN DE ORGANIZACIÓN

S I M B O L O G Í A

ESTRUCTURA GEOELECTORAL Y CLAVES

- Límite estatal ..... MÉXICO
- Distrito Electoral Local 45
- Límite municipal ..... TOLUCA
- Sección electoral 6459
- Cabecera municipal
- Localidad ..... LOC
- Colonia ..... COL
- Manzana 999
- Casilla ..... B, C1, C2

*Casillas correspondientes al Proceso Electoral 2014 - 2015

VÍAS DE COMUNICACIÓN

- Vialidad ..... AVENIDA
- Autopista
- Pavimentada
- Terracería
- Brecha
- Vereda
- Línea de metro
- Ferrocarril
- Adoquín

INFRAESTRUCTURA

- Aeropuerto
- Central de autobús
- Centro comercial
- Centro cultural
- Centro recreativo
- Cementerio
- Escuela
  - Preprimaria
  - Primaria
  - Secundaria
  - Media Superior
  - Superior
  - Otras
- Hospital
- Iglesia
- Instalación bancaria
- Instalación deportiva
- Mercado
- Oficina gubernamental
- Oficina municipal
- Plaza o monumento
- Mancha urbana

RASGOS COMPLEMENTARIOS

- Río, arroyo o flujo de agua
- Cuerpo de agua o lago
- Pasto
- Puente

ESCALA GRÁFICA

0 0.005 0.01 0.02 0.03 0.04

Kilómetros

Edición cartográfica del mes de enero de 2017,
con corte de información cartográfica al 23 de noviembre de 2016.
Registro Federal de Electores, INE.

Proyección: UTM Zona 14
Datum: WGS84

LOCALIZACIÓN

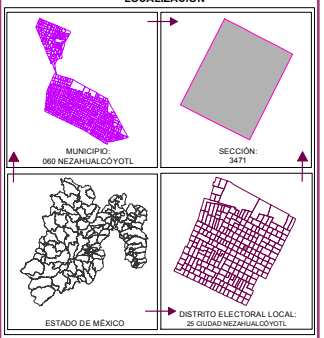

ELABORACIÓN

Departamento de Análisis y
Procesamiento de Información Territorial

Miguel Ángel García Escalante _____
Jaqueline Pérez Nova _____
Armando Ordoñez Arizmendi _____

SUPERVISIÓN

Subdirector de Documentación y Estadística Electoral
C.P. Antonio Sánchez Acosta _____

PLANO SECCIONAL INDIVIDUAL

SECCIÓN: 3472

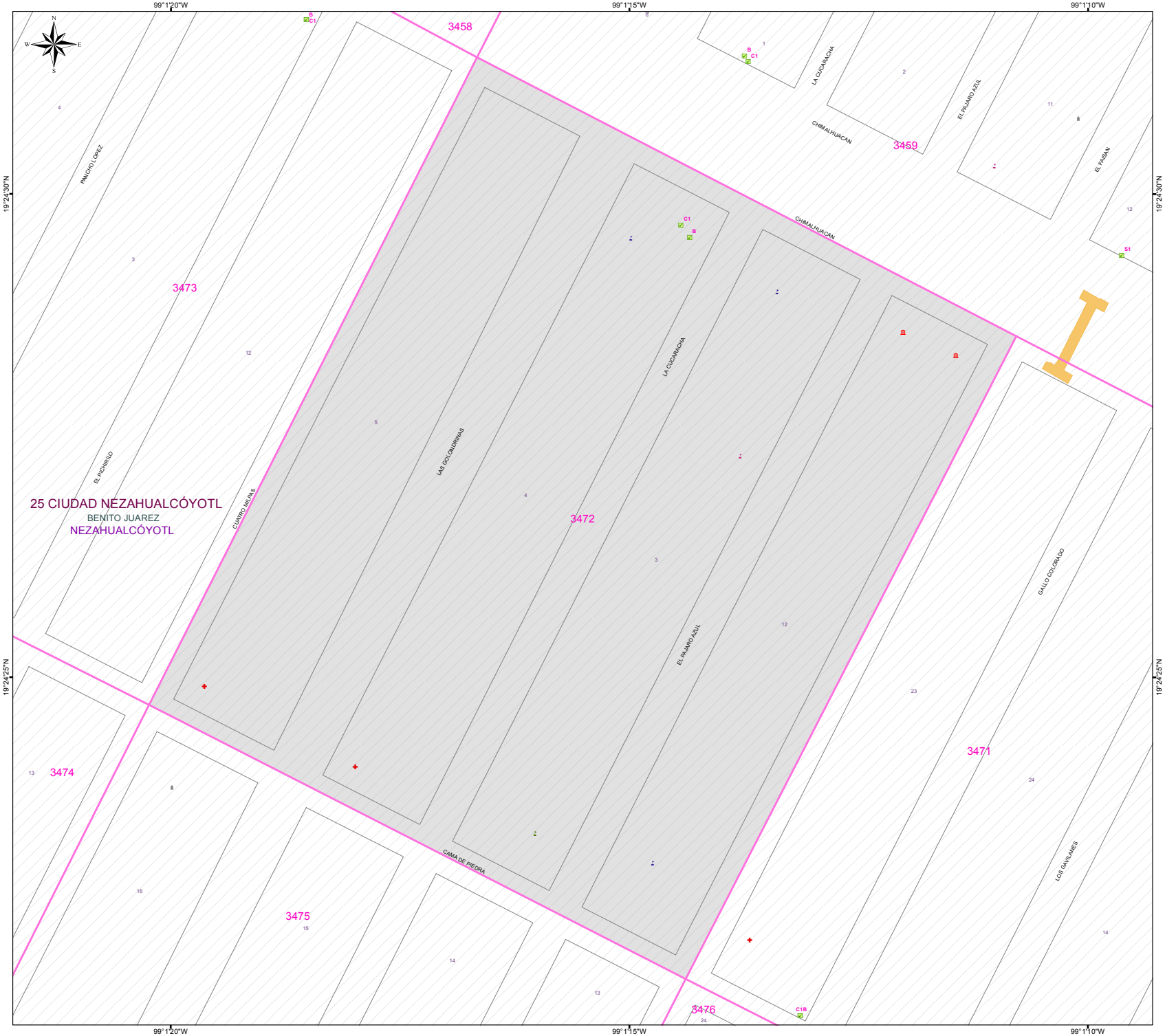

DIRECCIÓN DE ORGANIZACIÓN

SIMBOLOGÍA

ESTRUCTURA GEOELECTORAL Y CLAVES

- Límite estatal ..... MÉXICO
- Distrito Electoral Local 45
- Límite municipal ..... TOLUCA
- Sección electoral 6459
- Cabecera municipal
- Localidad ..... LOC
- Colonia ..... COL
- Manzana 999
- Casilla ..... B, C1, C2

*Casillas correspondientes al Proceso Electoral 2014 - 2015

VÍAS DE COMUNICACIÓN

- Vialidad ..... AVENIDA
- Autopista
- Pavimentada
- Terracería
- Brecha
- Vereda
- Línea de metro
- Ferrocarril
- Adoquín

INFRAESTRUCTURA

- Aeropuerto
- Central de autobús
- Centro comercial
- Centro cultural
- Centro recreativo
- Cementerio
- Escuela
  - Preprimaria
  - Primaria
  - Secundaria
  - Media Superior
  - Superior
  - Otras
- Hospital
- Iglesia
- Instalación bancaria
- Instalación deportiva
- Mercado
- Oficina gubernamental
- Oficina municipal
- Plaza o monumento
- Mancha urbana

RASGOS COMPLEMENTARIOS

- Río, arroyo o flujo de agua
- Cuerpo de agua o lago
- Pasto
- Puente

ESCALA GRÁFICA

0 0.0075 0.015 0.03 0.045 0.06

Kilómetros

Edición cartográfica del mes de enero de 2017,
con corte de información cartográfica al 23 de noviembre de 2016.
Registro Federal de Electores, INE.

Proyección: UTM Zona 14
Datum: WGS84

LOCALIZACIÓN

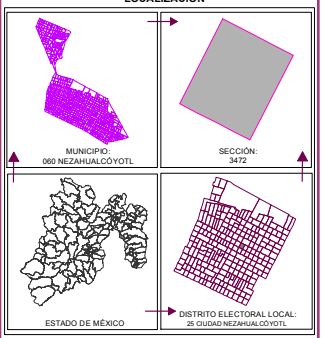

ELABORACIÓN

Departamento de Análisis y
Procesamiento de Información Territorial

Miguel Ángel García Escalante _____
Jaqueline Pérez Nova _____
Armando Ordoñez Arizmendi _____

SUPERVISIÓN

Subdirector de Documentación y Estadística Electoral
C.P. Antonio Sánchez Acosta _____

PLANO SECCIONAL INDIVIDUAL

SECCIÓN: 3473

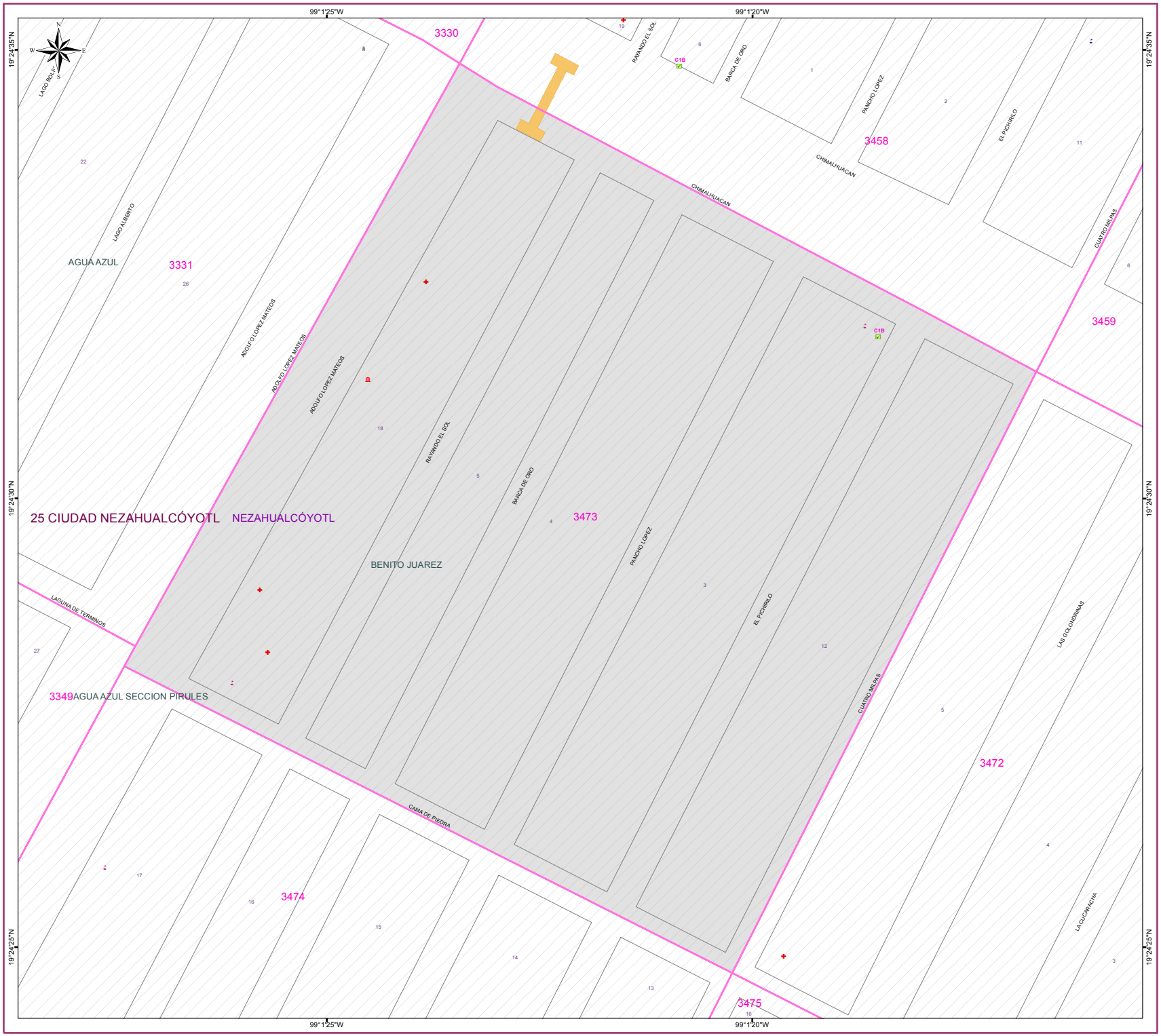

DIRECCIÓN DE ORGANIZACIÓN

SIMBOLOGÍA

ESTRUCTURA GEOELECTORAL Y CLAVES

- Límite estatal ..... MÉXICO
- Distrito Electoral Local 45
- Límite municipal ..... TOLUCA
- Sección electoral 6459
- Cabecera municipal
- Localidad ..... LOC
- Colonia ..... COL
- Manzana 999
- Casilla ..... B, C1, C2

*Casillas correspondientes al Proceso Electoral 2014 - 2015

VÍAS DE COMUNICACIÓN

- Vialidad ..... AVENIDA
- Autopista
- Pavimentada
- Terracería
- Brecha
- Vereda
- Línea de metro
- Ferrocarril
- Adoquín

INFRAESTRUCTURA

- Aeropuerto
- Central de autobús
- Centro comercial
- Centro cultural
- Centro recreativo
- Cementerio
- Escuela
  - Preprimaria
  - Primaria
  - Secundaria
  - Media Superior
  - Superior
  - Otras
- Hospital
- Iglesia
- Instalación bancaria
- Instalación deportiva
- Mercado
- Oficina gubernamental
- Oficina municipal
- Plaza o monumento
- Mancha urbana

RASGOS COMPLEMENTARIOS

- Río, arroyo o flujo de agua
- Cuerpo de agua o lago
- Pasto
- Puente

ESCALA GRÁFICA

0 0.0075 0.015 0.03 0.045 0.06

Kilómetros

Edición cartográfica del mes de enero de 2017,
con corte de información cartográfica al 23 de noviembre de 2016.
Registro Federal de Electores, INE.

Proyección: UTM Zona 14
Datum: WGS84

LOCALIZACIÓN

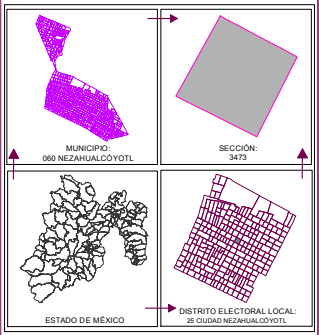

ELABORACIÓN

Departamento de Análisis y
Procesamiento de Información Territorial

Miguel Ángel García Escalante _____
Jaqueline Pérez Nova _____
Armando Ordoñez Arizmendi _____

SUPERVISIÓN

Subdirector de Documentación y Estadística Electoral
C.P. Antonio Sánchez Acosta _____

PLANO SECCIONAL INDIVIDUAL

SECCIÓN: 3474

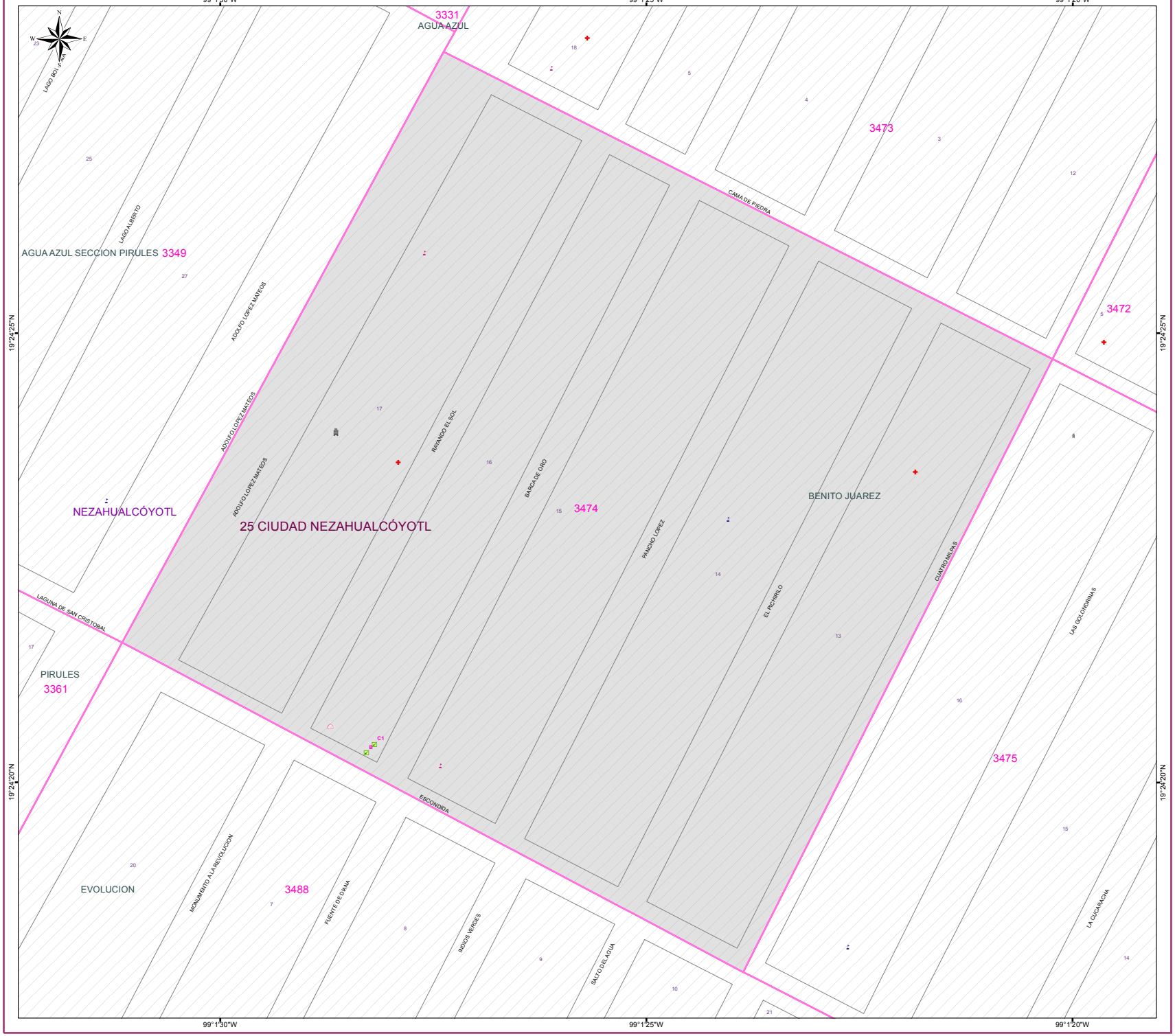

DIRECCIÓN DE ORGANIZACIÓN

SIMBOLOGÍA

ESTRUCTURA GEOELECTORAL Y CLAVES

- Límite estatal ..... MÉXICO
- Distrito Electoral Local 45
- Límite municipal ..... TOLUCA
- Sección electoral 6459
- Cabecera municipal
- Localidad ..... LOC
- Colonia ..... COL
- Manzana 999
- Casilla ..... B, C1, C2

*Casillas correspondientes al Proceso Electoral 2014 - 2015

VÍAS DE COMUNICACIÓN

- Vialidad ..... AVENIDA
- Autopista
- Pavimentada
- Terracería
- Brecha
- Vereda
- Línea de metro
- Ferrocarril
- Adoquín

INFRAESTRUCTURA

- Aeropuerto
- Central de autobús
- Centro comercial
- Centro cultural
- Centro recreativo
- Cementerio
- Escuela
  - Preprimaria
  - Primaria
  - Secundaria
  - Media Superior
  - Superior
  - Otras
- Hospital
- Iglesia
- Instalación bancaria
- Instalación deportiva
- Mercado
- Oficina gubernamental
- Oficina municipal
- Plaza o monumento
- Mancha urbana

RASGOS COMPLEMENTARIOS

- Río, arroyo o flujo de agua
- Cuerpo de agua o lago
- Pasto
- Puente

ESCALA GRÁFICA

0 0.0075 0.015 0.03 0.045 0.06

Kilómetros

Edición cartográfica del mes de enero de 2017,
con corte de información cartográfica al 23 de noviembre de 2016.
Registro Federal de Electores, INE.

Proyección: UTM Zona 14
Datum: WGS84

LOCALIZACIÓN

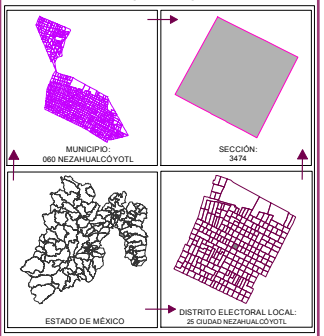

ELABORACIÓN

Departamento de Análisis y
Procesamiento de Información Territorial

Miguel Ángel García Escalante _____
Jaqueline Pérez Nova _____
Armando Ordoñez Arizmendi _____

SUPERVISIÓN

Subdirector de Documentación y Estadística Electoral
C.P. Antonio Sánchez Acosta _____

PLANO SECCIONAL INDIVIDUAL

SECCIÓN: 3475

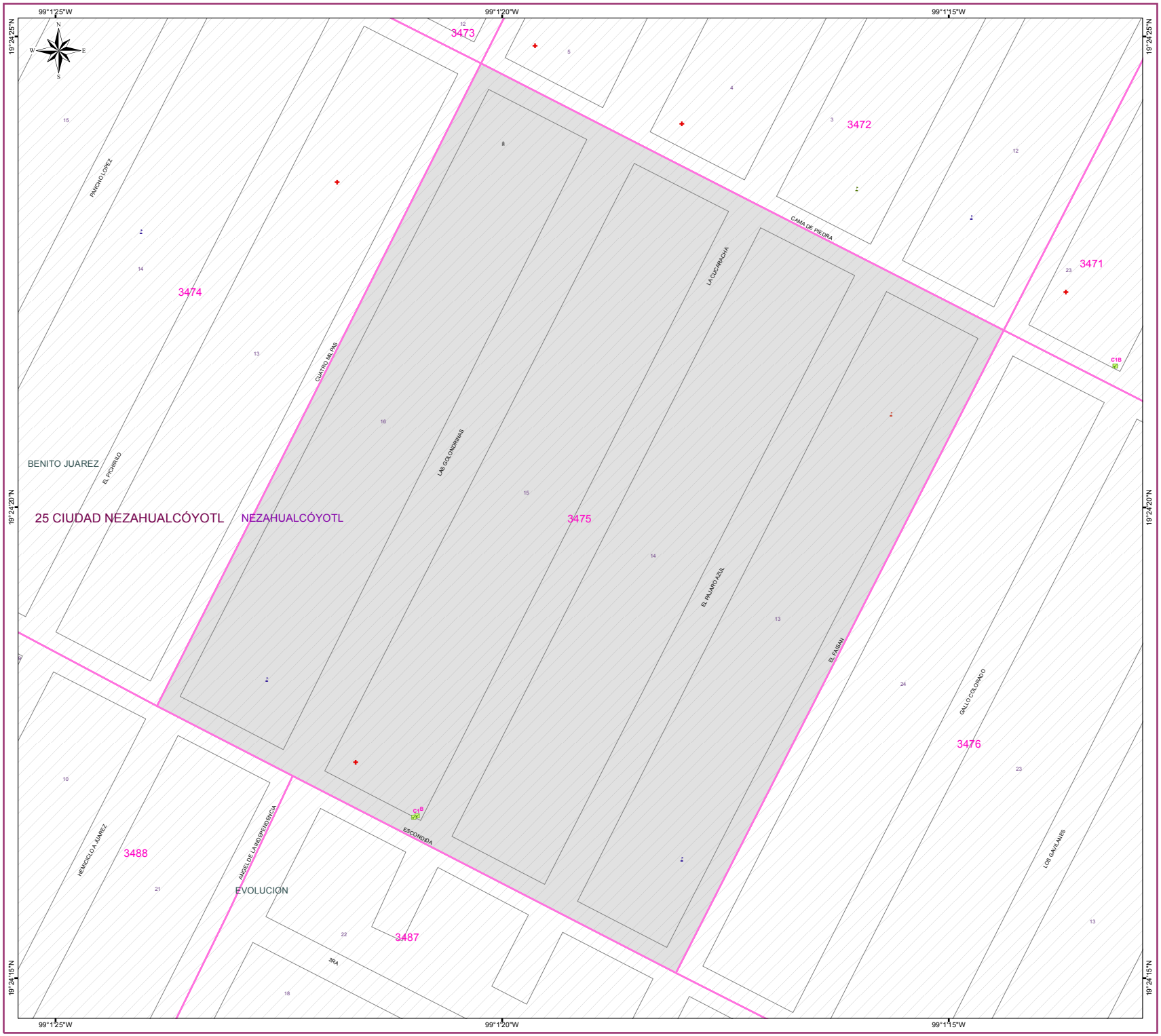

DIRECCIÓN DE ORGANIZACIÓN

SIMBOLOGÍA

ESTRUCTURA GEOELECTORAL Y CLAVES

- Límite estatal ..... MÉXICO
- Distrito Electoral Local 45
- Límite municipal ..... TOLUCA
- Sección electoral 6459
- Cabecera municipal
- Localidad ..... LOC
- Colonia ..... COL
- Manzana 999
- Casilla ..... B, C1, C2

*Casillas correspondientes al Proceso Electoral 2014 - 2015

VÍAS DE COMUNICACIÓN

- Vialidad ..... AVENIDA
- Autopista
- Pavimentada
- Terracería
- Brecha
- Vereda
- Línea de metro
- Ferrocarril
- Adoquín

INFRAESTRUCTURA

- Aeropuerto
- Central de autobús
- Centro comercial
- Centro cultural
- Centro recreativo
- Cementerio
- Escuela
  - Preprimaria
  - Primaria
  - Secundaria
  - Media Superior
  - Superior
  - Otras
- Hospital
- Iglesia
- Instalación bancaria
- Instalación deportiva
- Mercado
- Oficina gubernamental
- Oficina municipal
- Plaza o monumento
- Mancha urbana

RASGOS COMPLEMENTARIOS

- Río, arroyo o flujo de agua
- Cuerpo de agua o lago
- Pasto
- Puente

ESCALA GRÁFICA

0 0.0075 0.015 0.03 0.045 0.06

Kilómetros

Edición cartográfica del mes de enero de 2017,
con corte de información cartográfica al 23 de noviembre de 2016.
Registro Federal de Electores, INE.

Proyección: UTM Zona 14
Datum: WGS84

LOCALIZACIÓN

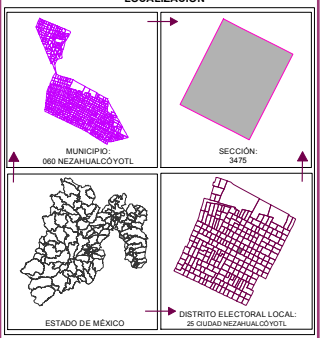

ELABORACIÓN

Departamento de Análisis y
Procesamiento de Información Territorial

Miguel Ángel García Escalante _____
Jaqueline Pérez Nova _____
Armando Ordoñez Arizmendi _____

SUPERVISIÓN

Subdirector de Documentación y Estadística Electoral
C.P. Antonio Sánchez Acosta _____

PLANO SECCIONAL INDIVIDUAL

SECCIÓN: 3476

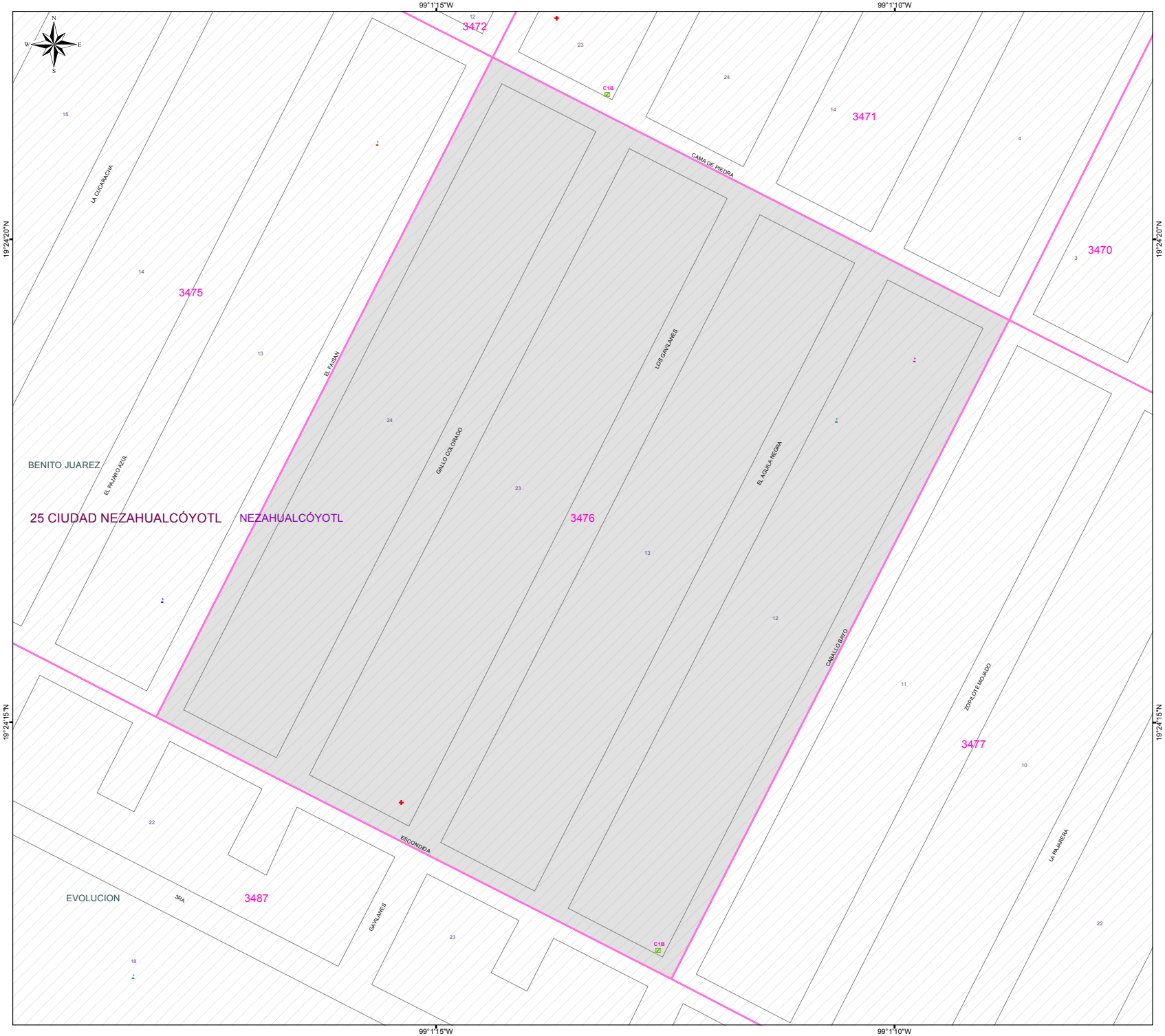

DIRECCIÓN DE ORGANIZACIÓN

S I M B O L O G Í A

ESTRUCTURA GEOELECTORAL Y CLAVES

- Límite estatal ..... MÉXICO
- Distrito Electoral Local 45
- Límite municipal ..... TOLUCA
- Sección electoral 6459
- Cabecera municipal
- Localidad ..... LOC
- Colonia ..... COL
- Manzana 999
- Casilla ..... B, C1, C2

*Casillas correspondientes al Proceso Electoral 2014 - 2015

VÍAS DE COMUNICACIÓN

- Vialidad ..... AVENIDA
- Autopista
- Pavimentada
- Terracería
- Brecha
- Vereda
- Línea de metro
- Ferrocarril
- Adoquín

INFRAESTRUCTURA

- Aeropuerto
- Central de autobús
- Centro comercial
- Centro cultural
- Centro recreativo
- Cementerio
- Escuela
  - Preprimaria
  - Primaria
  - Secundaria
  - Media Superior
  - Superior
  - Otras
- Hospital
- Iglesia
- Instalación bancaria
- Instalación deportiva
- Mercado
- Oficina gubernamental
- Oficina municipal
- Plaza o monumento
- Mancha urbana

RASGOS COMPLEMENTARIOS

- Río, arroyo o flujo de agua
- Cuerpo de agua o lago
- Pasto
- Puente

ESCALA GRÁFICA

0 0.0075 0.015 0.03 0.045 0.06

Kilómetros

Edición cartográfica del mes de enero de 2017,
con corte de información cartográfica al 23 de noviembre de 2016.
Registro Federal de Electores, INE.

Proyección: UTM Zona 14
Datum: WGS84

LOCALIZACIÓN

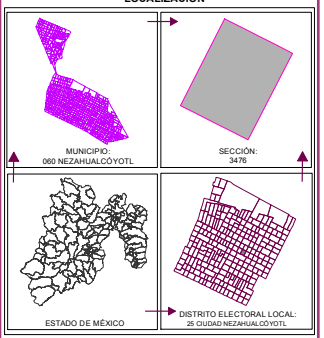

ELABORACIÓN
Departamento de Análisis y
Procesamiento de Información Territorial
Miguel Ángel García Escalante
Jaqueline Pérez Nova
Armando Ordoñez Arizmendi

SUPERVISIÓN
Subdirector de Documentación y Estadística Electoral
C.P. Antonio Sánchez Acosta

PLANO SECCIONAL INDIVIDUAL

SECCIÓN: 3477



DIRECCIÓN DE ORGANIZACIÓN

S I M B O L O G Í A

ESTRUCTURA GEOELECTORAL Y CLAVES

- Límite estatal ..... MÉXICO
- Distrito Electoral Local 45
- Límite municipal ..... TOLUCA
- Sección electoral 6459
- Cabecera municipal
- Localidad ..... LOC
- Colonia ..... COL
- Manzana 999
- Casilla ..... B, C1, C2

*Casillas correspondientes al Proceso Electoral 2014 - 2015

VÍAS DE COMUNICACIÓN

- Vialidad ..... AVENIDA
- Autopista
- Pavimentada
- Terracería
- Brecha
- Vereda
- Línea de metro
- Ferrocarril
- Adoquín

INFRAESTRUCTURA

- Aeropuerto
- Central de autobús
- Centro comercial
- Centro cultural
- Centro recreativo
- Cementerio
- Escuela
  - Preprimaria
  - Primaria
  - Secundaria
  - Media Superior
  - Superior
  - Otras
- Hospital
- Iglesia
- Instalación bancaria
- Instalación deportiva
- Mercado
- Oficina gubernamental
- Oficina municipal
- Plaza o monumento
- Mancha urbana

RASGOS COMPLEMENTARIOS

- Río, arroyo o flujo de agua
- Cuerpo de agua o lago
- Pasto
- Puente

ESCALA GRÁFICA

0 0.0075 0.015 0.03 0.045 0.06

Kilómetros

Edición cartográfica del mes de enero de 2017,
con corte de información cartográfica al 23 de noviembre de 2016.
Registro Federal de Electores, INE.

Proyección: UTM Zona 14
Datum: WGS84

LOCALIZACIÓN

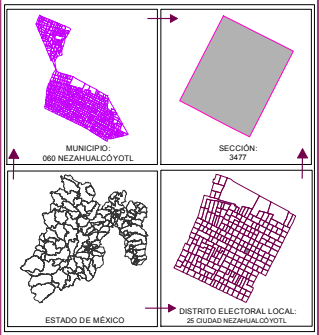

ELABORACIÓN
Departamento de Análisis y
Procesamiento de Información Territorial
Miguel Ángel García Escalante
Jaqueline Pérez Nova
Armando Ordoñez Arizmendi

SUPERVISIÓN
Subdirector de Documentación y Estadística Electoral
C.P. Antonio Sánchez Acosta

PLANO SECCIONAL INDIVIDUAL

SECCIÓN: 3478

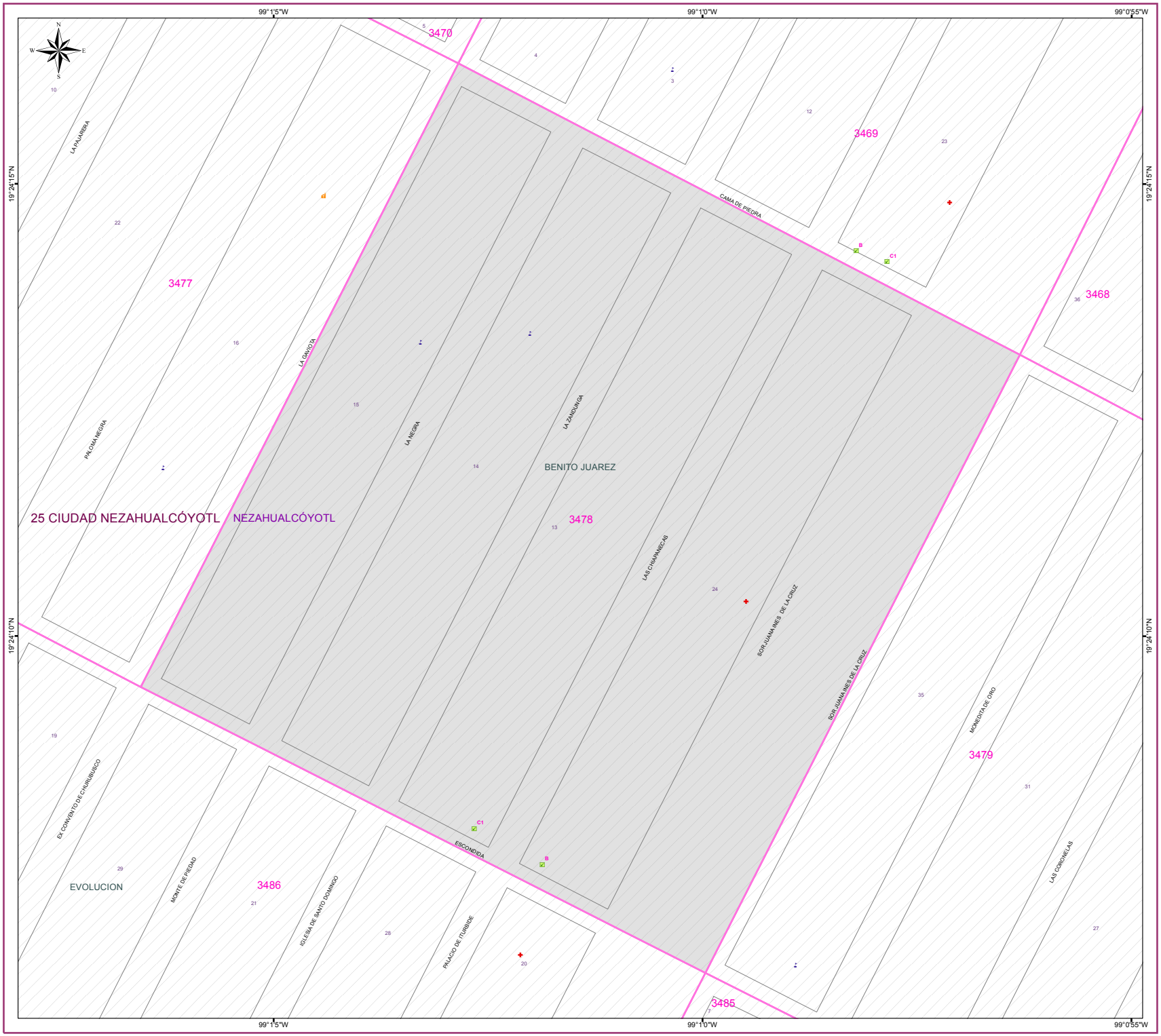

DIRECCIÓN DE ORGANIZACIÓN

S I M B O L O G Í A

ESTRUCTURA GEOELECTORAL Y CLAVES

- Límite estatal ..... MÉXICO
- Distrito Electoral Local 45
- Límite municipal ..... TOLUCA
- Sección electoral 6459
- Cabecera municipal
- Localidad ..... LOC
- Colonia ..... COL
- Manzana 999
- Casilla ..... B, C1, C2

*Casillas correspondientes al Proceso Electoral 2014 - 2015

VÍAS DE COMUNICACIÓN

- Vialidad ..... AVENIDA
- Autopista
- Pavimentada
- Terracería
- Brecha
- Vereda
- Línea de metro
- Ferrocarril
- Adoquín

INFRAESTRUCTURA

- Aeropuerto
- Central de autobús
- Centro comercial
- Centro cultural
- Centro recreativo
- Cementerio
- Escuela
  - Preprimaria
  - Primaria
  - Secundaria
  - Media Superior
  - Superior
  - Otras
- Hospital
- Iglesia
- Instalación bancaria
- Instalación deportiva
- Mercado
- Oficina gubernamental
- Oficina municipal
- Plaza o monumento
- Mancha urbana

RASGOS COMPLEMENTARIOS

- Río, arroyo o flujo de agua
- Cuerpo de agua o lago
- Pasto
- Puente

ESCALA GRÁFICA

0 0.0075 0.015 0.03 0.045 0.06

Kilómetros

Edición cartográfica del mes de enero de 2017,
con corte de información cartográfica al 23 de noviembre de 2016.
Registro Federal de Electores, INE.

Proyección: UTM Zona 14
Datum: WGS84

LOCALIZACIÓN

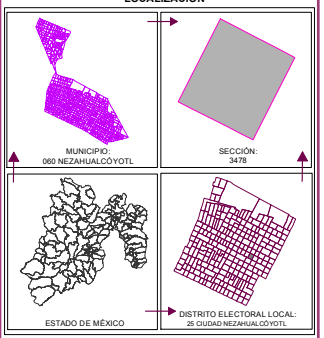

ELABORACIÓN

Departamento de Análisis y
Procesamiento de Información Territorial

Miguel Ángel García Escalante _____
Jaqueline Pérez Nova _____
Armando Ordoñez Arizmendi _____

SUPERVISIÓN

Subdirector de Documentación y Estadística Electoral
C.P. Antonio Sánchez Acosta _____

PLANO SECCIONAL INDIVIDUAL

SECCIÓN: 3479

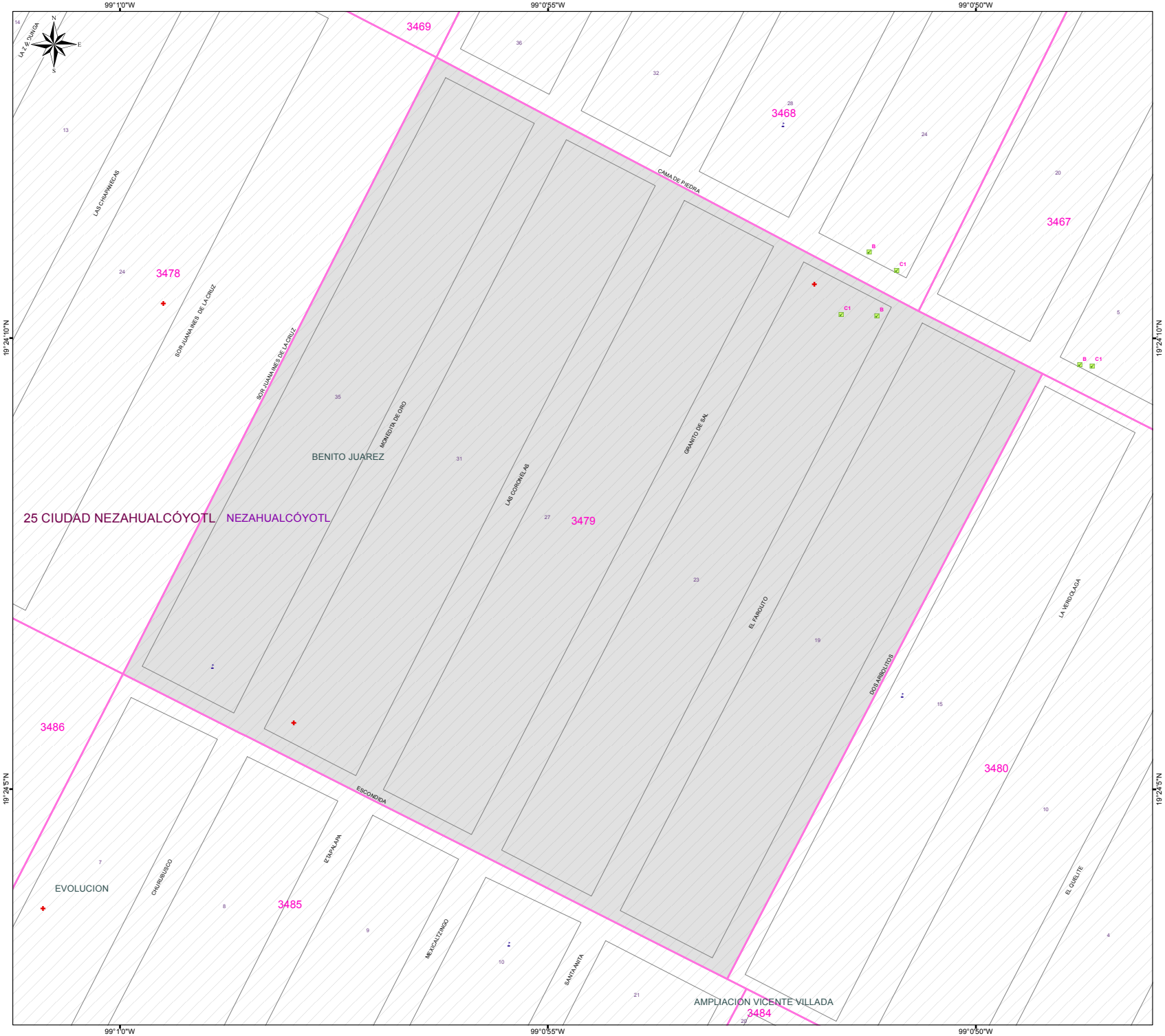

DIRECCIÓN DE ORGANIZACIÓN

SIMBOLOGÍA

ESTRUCTURA GEOELECTORAL Y CLAVES

- Límite estatal ..... MÉXICO
- Distrito Electoral Local 45
- Límite municipal ..... TOLUCA
- Sección electoral 6459
- Cabecera municipal
- Localidad ..... LOC
- Colonia ..... COL
- Manzana 999
- Casilla ..... B, C1, C2

*Casillas correspondientes al Proceso Electoral 2014 - 2015

VÍAS DE COMUNICACIÓN

- Vialidad ..... AVENIDA
- Autopista
- Pavimentada
- Terracería
- Brecha
- Vereda
- Línea de metro
- Ferrocarril
- Adoquín

INFRAESTRUCTURA

- Aeropuerto
- Central de autobús
- Centro comercial
- Centro cultural
- Centro recreativo
- Cementerio
- Escuela
  - Preprimaria
  - Primaria
  - Secundaria
  - Media Superior
  - Superior
  - Otras
- Hospital
- Iglesia
- Instalación bancaria
- Instalación deportiva
- Mercado
- Oficina gubernamental
- Oficina municipal
- Plaza o monumento
- Mancha urbana

RASGOS COMPLEMENTARIOS

- Río, arroyo o flujo de agua
- Cuerpo de agua o lago
- Pasto
- Puente

ESCALA GRÁFICA

0 0.0075 0.015 0.03 0.045 0.06

Kilómetros

Edición cartográfica del mes de enero de 2017,
con corte de información cartográfica al 23 de noviembre de 2016.
Registro Federal de Electores, INE.

Proyección: UTM Zona 14
Datum: WGS84

LOCALIZACIÓN

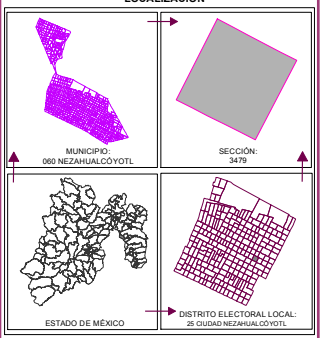

ELABORACIÓN

Departamento de Análisis y
Procesamiento de Información Territorial

Miguel Ángel García Escalante
Jaqueline Pérez Nova
Armando Ordoñez Arizmendi

SUPERVISIÓN

Subdirector de Documentación y Estadística Electoral
C.P. Antonio Sánchez Acosta

PLANO SECCIONAL INDIVIDUAL

SECCIÓN: 3480

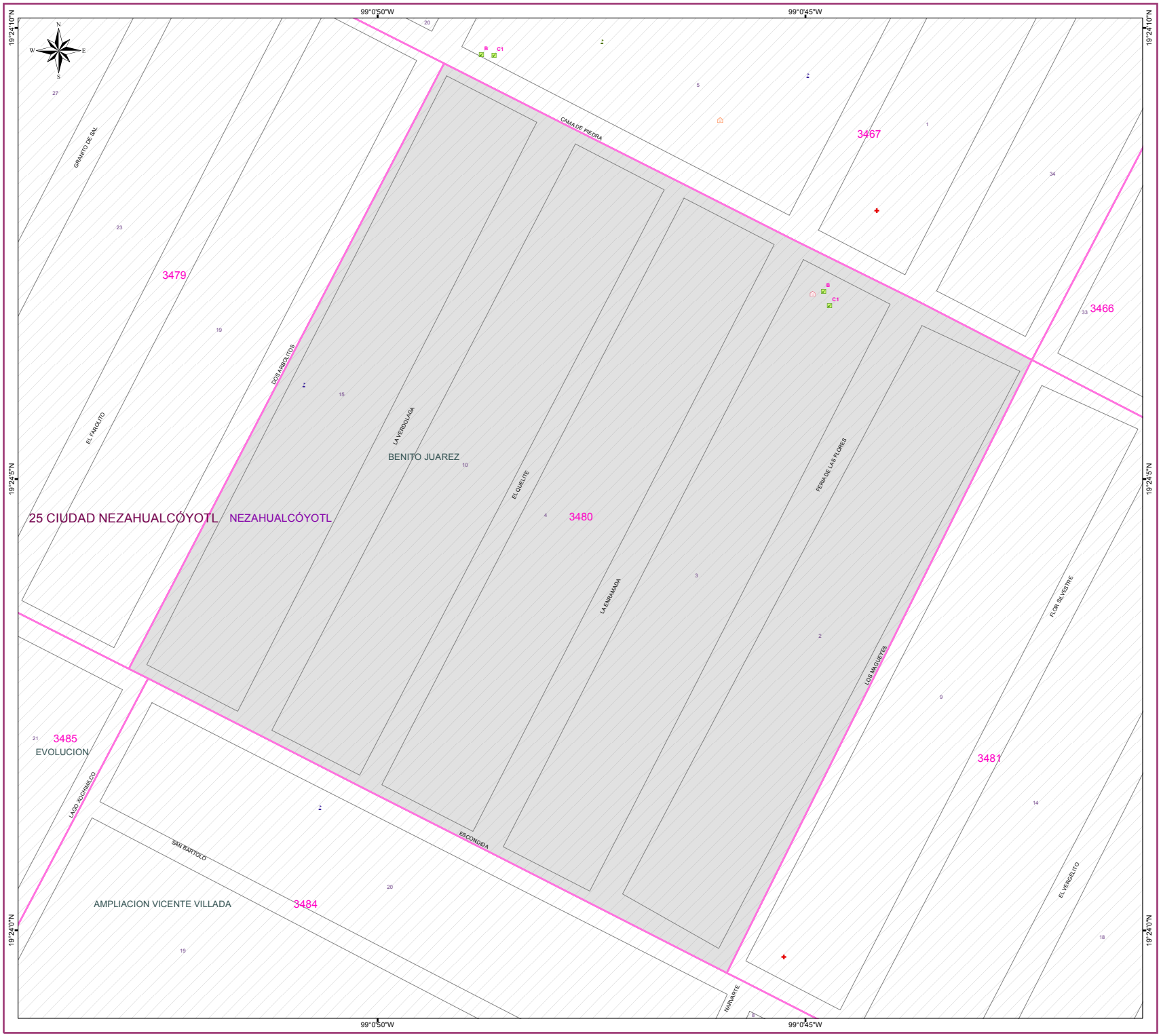

DIRECCIÓN DE ORGANIZACIÓN

SIMBOLOGÍA

ESTRUCTURA GEOELECTORAL Y CLAVES

- Límite estatal ..... MÉXICO
- Distrito Electoral Local 45
- Límite municipal ..... TOLUCA
- Sección electoral 6459
- Cabecera municipal
- Localidad ..... LOC
- Colonia ..... COL
- Manzana 999
- Casilla ..... B, C1, C2

*Casillas correspondientes al Proceso Electoral 2014 - 2015

VÍAS DE COMUNICACIÓN

- Vialidad ..... AVENIDA
- Autopista
- Pavimentada
- Terracería
- Brecha
- Vereda
- Línea de metro
- Ferrocarril
- Adoquín

INFRAESTRUCTURA

- Aeropuerto
- Central de autobús
- Centro comercial
- Centro cultural
- Centro recreativo
- Cementerio
- Escuela
  - Preprimaria
  - Primaria
  - Secundaria
  - Media Superior
  - Superior
  - Otras
- Hospital
- Iglesia
- Instalación bancaria
- Instalación deportiva
- Mercado
- Oficina gubernamental
- Oficina municipal
- Plaza o monumento
- Mancha urbana

RASGOS COMPLEMENTARIOS

- Río, arroyo o flujo de agua
- Cuerpo de agua o lago
- Pasto
- Puente

ESCALA GRÁFICA

0 0.0075 0.015 0.03 0.045 0.06

Kilómetros

Edición cartográfica del mes de enero de 2017,
con corte de información cartográfica al 23 de noviembre de 2016.
Registro Federal de Electores, INE.

Proyección: UTM Zona 14
Datum: WGS84

LOCALIZACIÓN

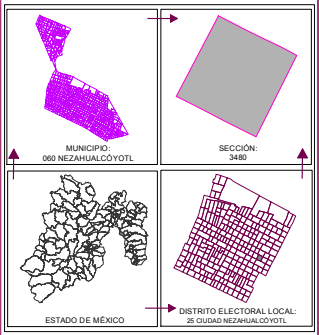

ELABORACIÓN

Departamento de Análisis y
Procesamiento de Información Territorial

Miguel Ángel García Escalante _____
Jaqueline Pérez Nova _____
Armando Ordoñez Arizmendi _____

SUPERVISIÓN

Subdirector de Documentación y Estadística Electoral
C.P. Antonio Sánchez Acosta _____

PLANO SECCIONAL INDIVIDUAL

SECCIÓN: 3481

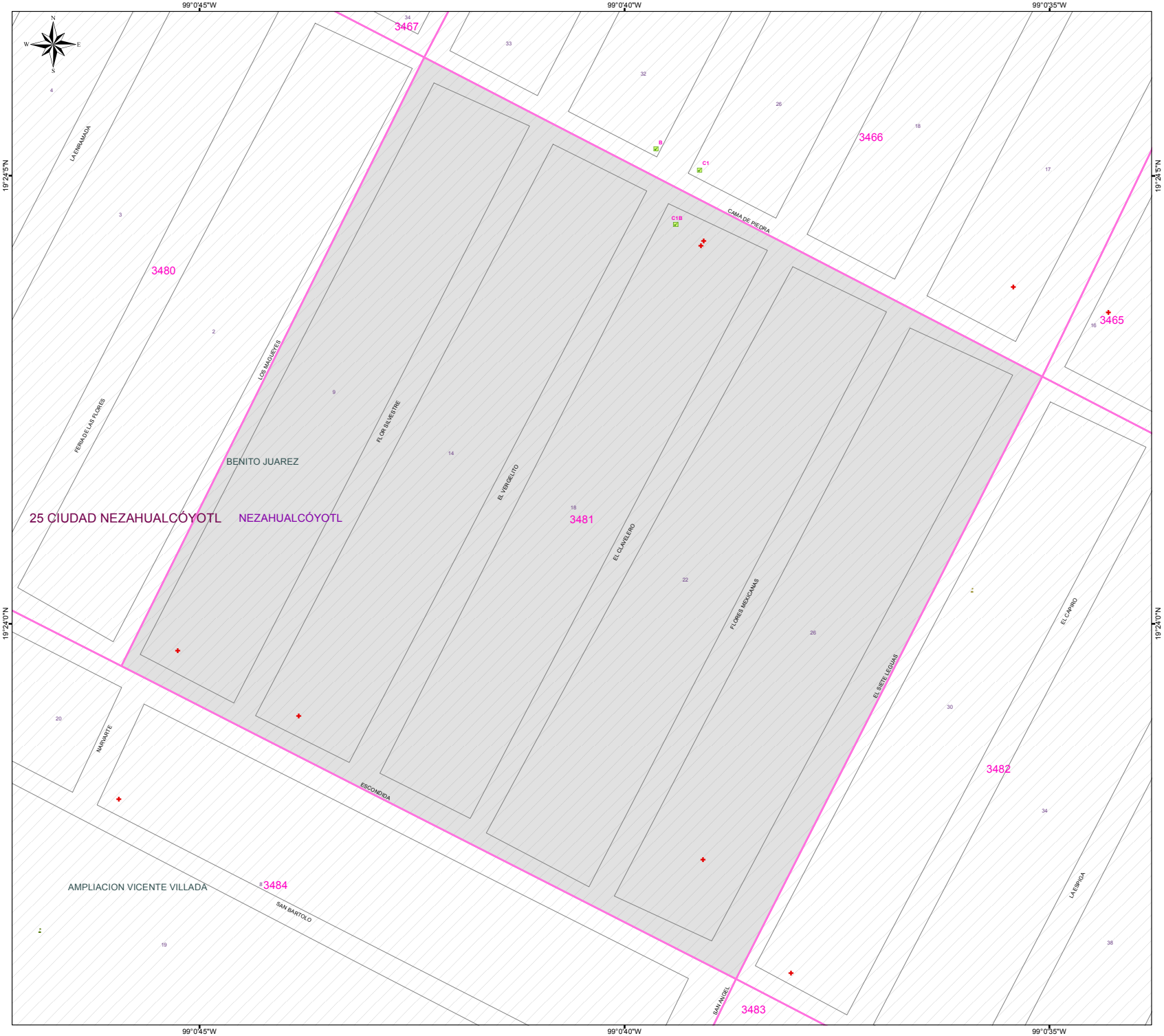

DIRECCIÓN DE ORGANIZACIÓN

S I M B O L O G Í A

ESTRUCTURA GEOELECTORAL Y CLAVES

- Límite estatal ..... MÉXICO
- Distrito Electoral Local 45
- Límite municipal ..... TOLUCA
- Sección electoral 6459
- Cabecera municipal
- Localidad ..... LOC
- Colonia ..... COL
- Manzana 999
- Casilla ..... B, C1, C2

*Casillas correspondientes al Proceso Electoral 2014 - 2015

VÍAS DE COMUNICACIÓN

- Vialidad ..... AVENIDA
- Autopista
- Pavimentada
- Terracería
- Brecha
- Vereda
- Línea de metro
- Ferrocarril
- Adoquín

INFRAESTRUCTURA

- Aeropuerto
- Central de autobús
- Centro comercial
- Centro cultural
- Centro recreativo
- Cementerio
- Escuela
  - Preprimaria
  - Primaria
  - Secundaria
  - Media Superior
  - Superior
  - Otras
- Hospital
- Iglesia
- Instalación bancaria
- Instalación deportiva
- Mercado
- Oficina gubernamental
- Oficina municipal
- Plaza o monumento
- Mancha urbana

RASGOS COMPLEMENTARIOS

- Río, arroyo o flujo de agua
- Cuerpo de agua o lago
- Pasto
- Puente

ESCALA GRÁFICA

0 0.0075 0.015 0.03 0.045 0.06

Kilómetros

Edición cartográfica del mes de enero de 2017,
con corte de información cartográfica al 23 de noviembre de 2016.
Registro Federal de Electores, INE.

Proyección: UTM Zona 14
Datum: WGS84

LOCALIZACIÓN

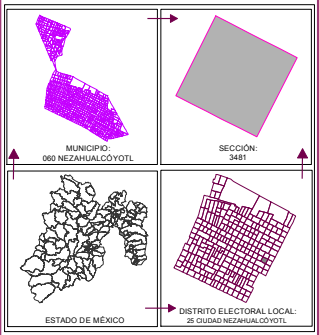

ELABORACIÓN

Departamento de Análisis y
Procesamiento de Información Territorial

Miguel Ángel García Escalante _____
Jaqueline Pérez Nova _____
Armando Ordoñez Arizmendi _____

SUPERVISIÓN

Subdirector de Documentación y Estadística Electoral
C.P. Antonio Sánchez Acosta _____

PLANO SECCIONAL INDIVIDUAL

SECCIÓN: 3482



DIRECCIÓN DE ORGANIZACIÓN

S I M B O L O G Í A

ESTRUCTURA GEOELECTORAL Y CLAVES

- Límite estatal ..... MÉXICO
- Distrito Electoral Local 45
- Límite municipal ..... TOLUCA
- Sección electoral 6459
- Cabecera municipal
- Localidad ..... LOC
- Colonia ..... COL
- Manzana 999
- Casilla ..... B, C1, C2

*Casillas correspondientes al Proceso Electoral 2014 - 2015

VÍAS DE COMUNICACIÓN

- Vialidad ..... AVENIDA
- Autopista
- Pavimentada
- Terracería
- Brecha
- Vereda
- Línea de metro
- Ferrocarril
- Adoquín

INFRAESTRUCTURA

- Aeropuerto
- Central de autobús
- Centro comercial
- Centro cultural
- Centro recreativo
- Cementerio
- Escuela
  - Preprimaria
  - Primaria
  - Secundaria
  - Media Superior
  - Superior
  - Otras
- Hospital
- Iglesia
- Instalación bancaria
- Instalación deportiva
- Mercado
- Oficina gubernamental
- Oficina municipal
- Plaza o monumento
- Mancha urbana

RASGOS COMPLEMENTARIOS

- Río, arroyo o flujo de agua
- Cuerpo de agua o lago
- Pasto
- Puente

ESCALA GRÁFICA

0 0.0075 0.015 0.03 0.045 0.06

Kilómetros

Edición cartográfica del mes de enero de 2017,
con corte de información cartográfica al 23 de noviembre de 2016.
Registro Federal de Electores, INE.

Proyección: UTM Zona 14
Datum: WGS84

LOCALIZACIÓN

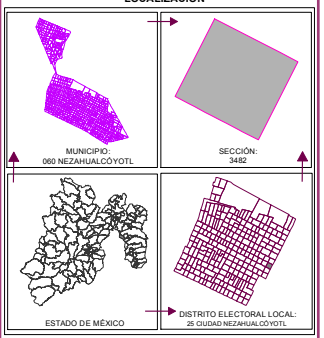

ELABORACIÓN

Departamento de Análisis y
Procesamiento de Información Territorial

Miguel Ángel García Escalante _____
Jaqueline Pérez Nova _____
Armando Ordoñez Arizmendi _____

SUPERVISIÓN

Subdirector de Documentación y Estadística Electoral
C.P. Antonio Sánchez Acosta _____

PLANO SECCIONAL INDIVIDUAL

SECCIÓN: 3483

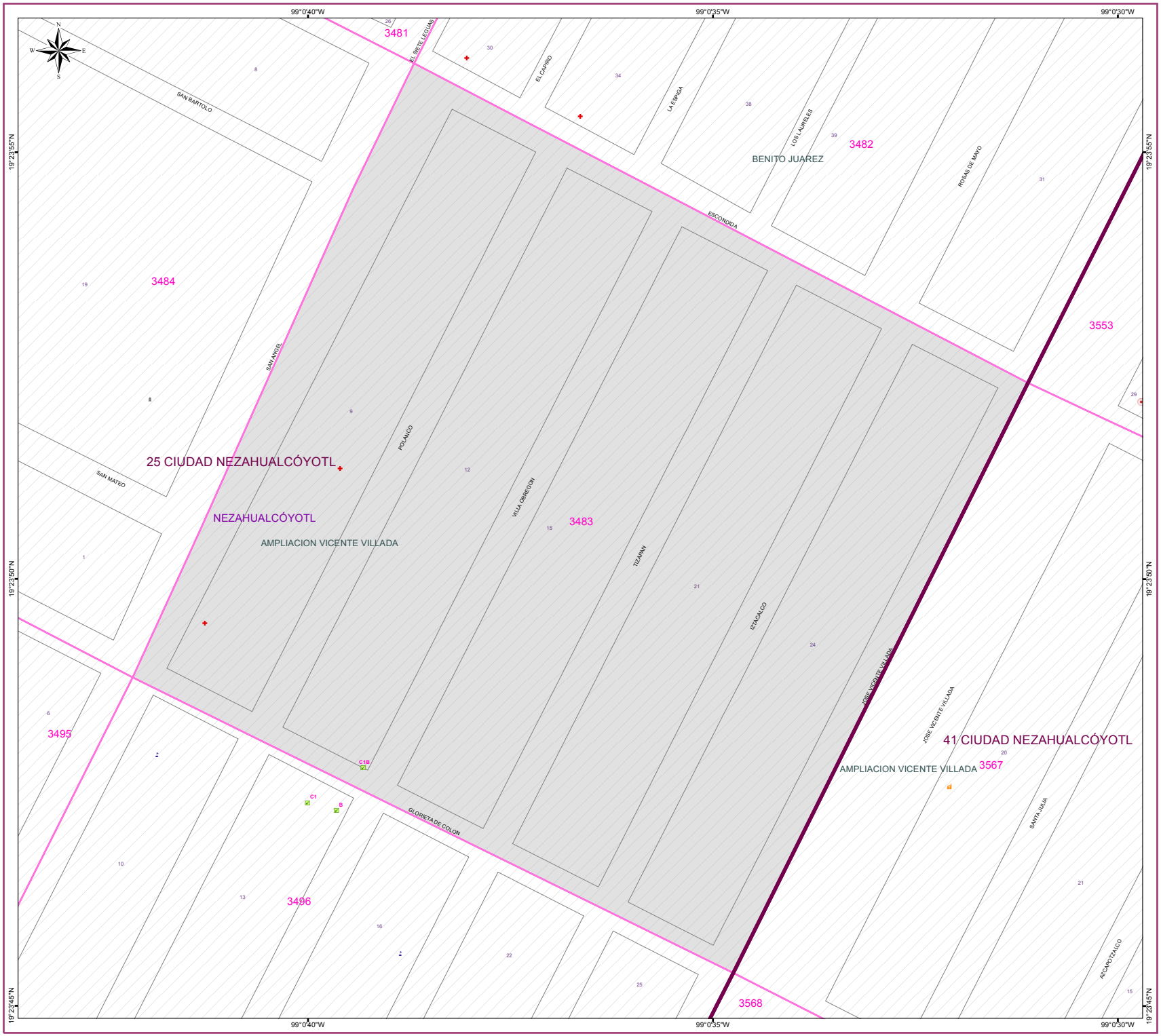

DIRECCIÓN DE ORGANIZACIÓN

SIMBOLOGÍA

ESTRUCTURA GEOELECTORAL Y CLAVES

- Límite estatal ..... MÉXICO
- Distrito Electoral Local 45
- Límite municipal ..... TOLUCA
- Sección electoral 6459
- Cabecera municipal
- Localidad ..... LOC
- Colonia ..... COL
- Manzana 999
- Casilla ..... B, C1, C2

*Casillas correspondientes al Proceso Electoral 2014 - 2015

VÍAS DE COMUNICACIÓN

- Vialidad ..... AVENIDA
- Autopista
- Pavimentada
- Terracería
- Brecha
- Vereda
- Línea de metro
- Ferrocarril
- Adoquín

INFRAESTRUCTURA

- Aeropuerto
- Central de autobús
- Centro comercial
- Centro cultural
- Centro recreativo
- Cementerio
- Escuela
  - Preprimaria
  - Primaria
  - Secundaria
  - Media Superior
  - Superior
  - Otras
- Hospital
- Iglesia
- Instalación bancaria
- Instalación deportiva
- Mercado
- Oficina gubernamental
- Oficina municipal
- Plaza o monumento
- Mancha urbana

RASGOS COMPLEMENTARIOS

- Río, arroyo o flujo de agua
- Cuerpo de agua o lago
- Pasto
- Puente

ESCALA GRÁFICA

0 0.0075 0.015 0.03 0.045 0.06

Kilómetros

Edición cartográfica del mes de enero de 2017,
con corte de información cartográfica al 23 de noviembre de 2016.
Registro Federal de Electores, INE.

Proyección: UTM Zona 14
Datum: WGS84

LOCALIZACIÓN

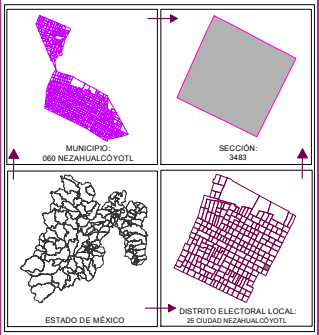

ELABORACIÓN

Departamento de Análisis y
Procesamiento de Información Territorial

Miguel Ángel García Escalante
Jaqueline Pérez Nova
Armando Ordoñez Arizmendi

SUPERVISIÓN

Subdirector de Documentación y Estadística Electoral
C.P. Antonio Sánchez Acosta

PLANO SECCIONAL INDIVIDUAL

SECCIÓN: 3484

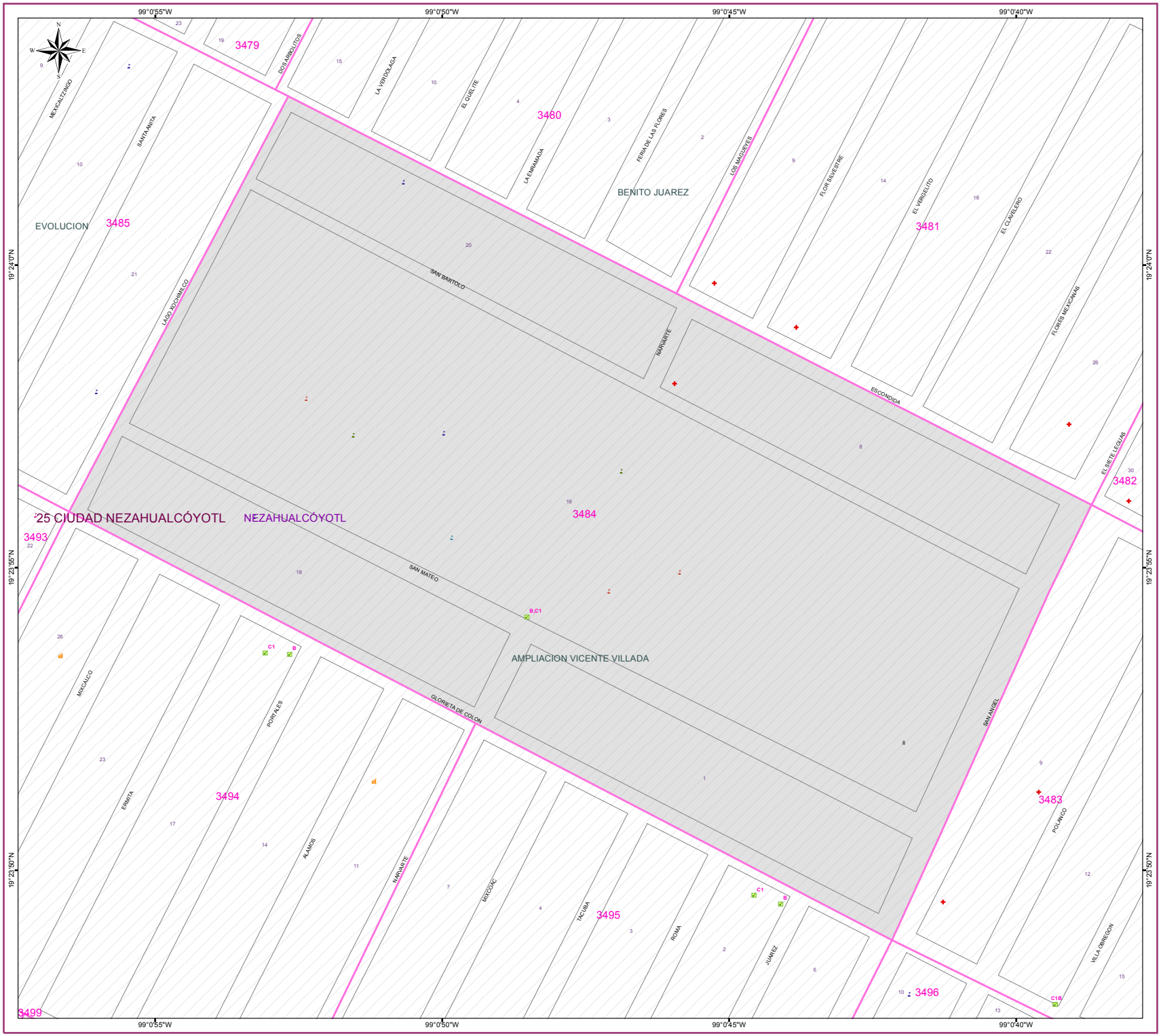

DIRECCIÓN DE ORGANIZACIÓN

S I M B O L O G Í A

ESTRUCTURA GEOELECTORAL Y CLAVES

- Límite estatal ..... MÉXICO
- Distrito Electoral Local 45
- Límite municipal ..... TOLUCA
- Sección electoral 6459
- Cabecera municipal
- Localidad ..... LOC
- Colonia ..... COL
- Manzana 999
- Casilla ..... B, C1, C2

*Casillas correspondientes al Proceso Electoral 2014 - 2015

VÍAS DE COMUNICACIÓN

- Vialidad ..... AVENIDA
- Autopista
- Pavimentada
- Terracería
- Brecha
- Vereda
- Línea de metro
- Ferrocarril
- Adoquín

INFRAESTRUCTURA

- Aeropuerto
- Central de autobús
- Centro comercial
- Centro cultural
- Centro recreativo
- Cementerio
- Escuela
  - Preprimaria
  - Primaria
  - Secundaria
  - Media Superior
  - Superior
  - Otras
- Hospital
- Iglesia
- Instalación bancaria
- Instalación deportiva
- Mercado
- Oficina gubernamental
- Oficina municipal
- Plaza o monumento
- Mancha urbana

RASGOS COMPLEMENTARIOS

- Río, arroyo o flujo de agua
- Cuerpo de agua o lago
- Pasto
- Puente

ESCALA GRÁFICA

0 0.01 0.02 0.04 0.06 0.08

Kilómetros

Edición cartográfica del mes de enero de 2017,
con corte de información cartográfica al 23 de noviembre de 2016.
Registro Federal de Electores, INE.

Proyección: UTM Zona 14
Datum: WGS84

LOCALIZACIÓN

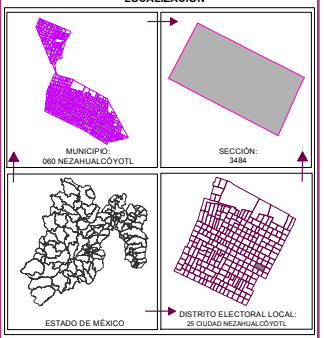

ELABORACIÓN

Departamento de Análisis y
Procesamiento de Información Territorial

Miguel Ángel García Escalante
Jaqueline Pérez Nova
Armando Ordoñez Arizmendi

SUPERVISIÓN

Subdirector de Documentación y Estadística Electoral
C.P. Antonio Sánchez Acosta

PLANO SECCIONAL INDIVIDUAL

SECCIÓN: 3485

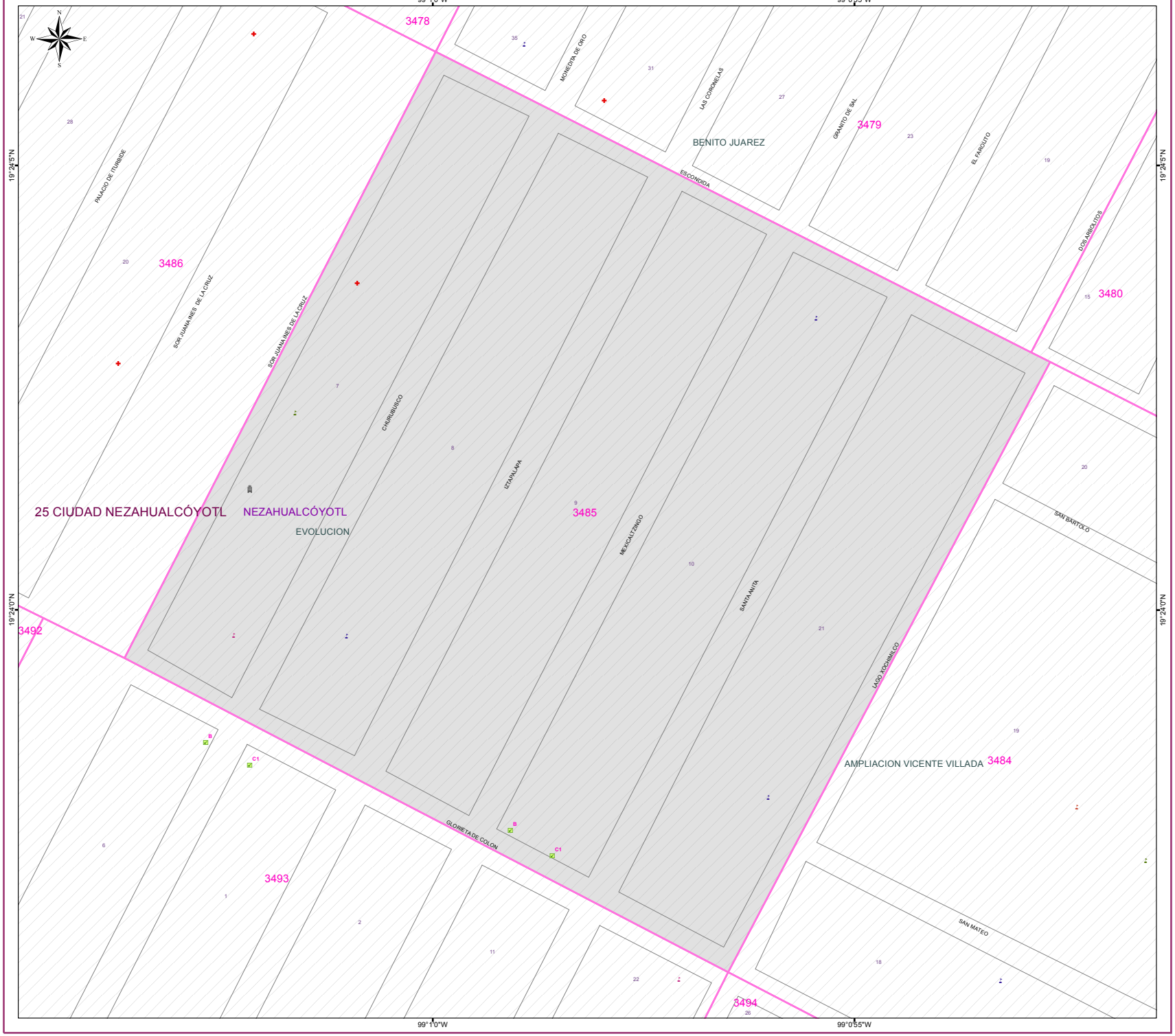

DIRECCIÓN DE ORGANIZACIÓN

SIMBOLOGÍA

ESTRUCTURA GEOELECTORAL Y CLAVES

- Límite estatal ..... MÉXICO
- Distrito Electoral Local 45
- Límite municipal ..... TOLUCA
- Sección electoral 6459
- Cabecera municipal
- Localidad ..... LOC
- Colonia ..... COL
- Manzana 999
- Casilla ..... B, C1, C2

*Casillas correspondientes al Proceso Electoral 2014 - 2015

VÍAS DE COMUNICACIÓN

- Vialidad ..... AVENIDA
- Autopista
- Pavimentada
- Terracería
- Brecha
- Vereda
- Línea de metro
- Ferrocarril
- Adoquín

INFRAESTRUCTURA

- Aeropuerto
- Central de autobús
- Centro comercial
- Centro cultural
- Centro recreativo
- Cementerio
- Escuela
  - Preprimaria
  - Primaria
  - Secundaria
  - Media Superior
  - Superior
  - Otras
- Hospital
- Iglesia
- Instalación bancaria
- Instalación deportiva
- Mercado
- Oficina gubernamental
- Oficina municipal
- Plaza o monumento
- Mancha urbana

RASGOS COMPLEMENTARIOS

- Río, arroyo o flujo de agua
- Cuerpo de agua o lago
- Pasto
- Puente

ESCALA GRÁFICA

0 0.0075 0.015 0.03 0.045 0.06

Kilómetros

Edición cartográfica del mes de enero de 2017,
con corte de información cartográfica al 23 de noviembre de 2016.
Registro Federal de Electores, INE.

Proyección: UTM Zona 14
Datum: WGS84

LOCALIZACIÓN

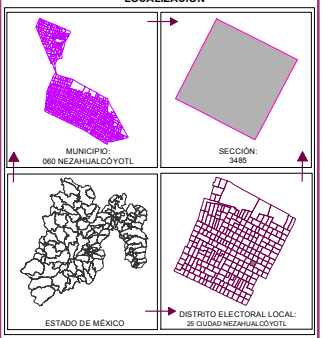

ELABORACIÓN

Departamento de Análisis y
Procesamiento de Información Territorial

Miguel Ángel García Escalante
Jaqueline Pérez Nova
Armando Ordoñez Arizmendi

SUPERVISIÓN

Subdirector de Documentación y Estadística Electoral
C.P. Antonio Sánchez Acosta

PLANO SECCIONAL INDIVIDUAL

SECCIÓN: 3486

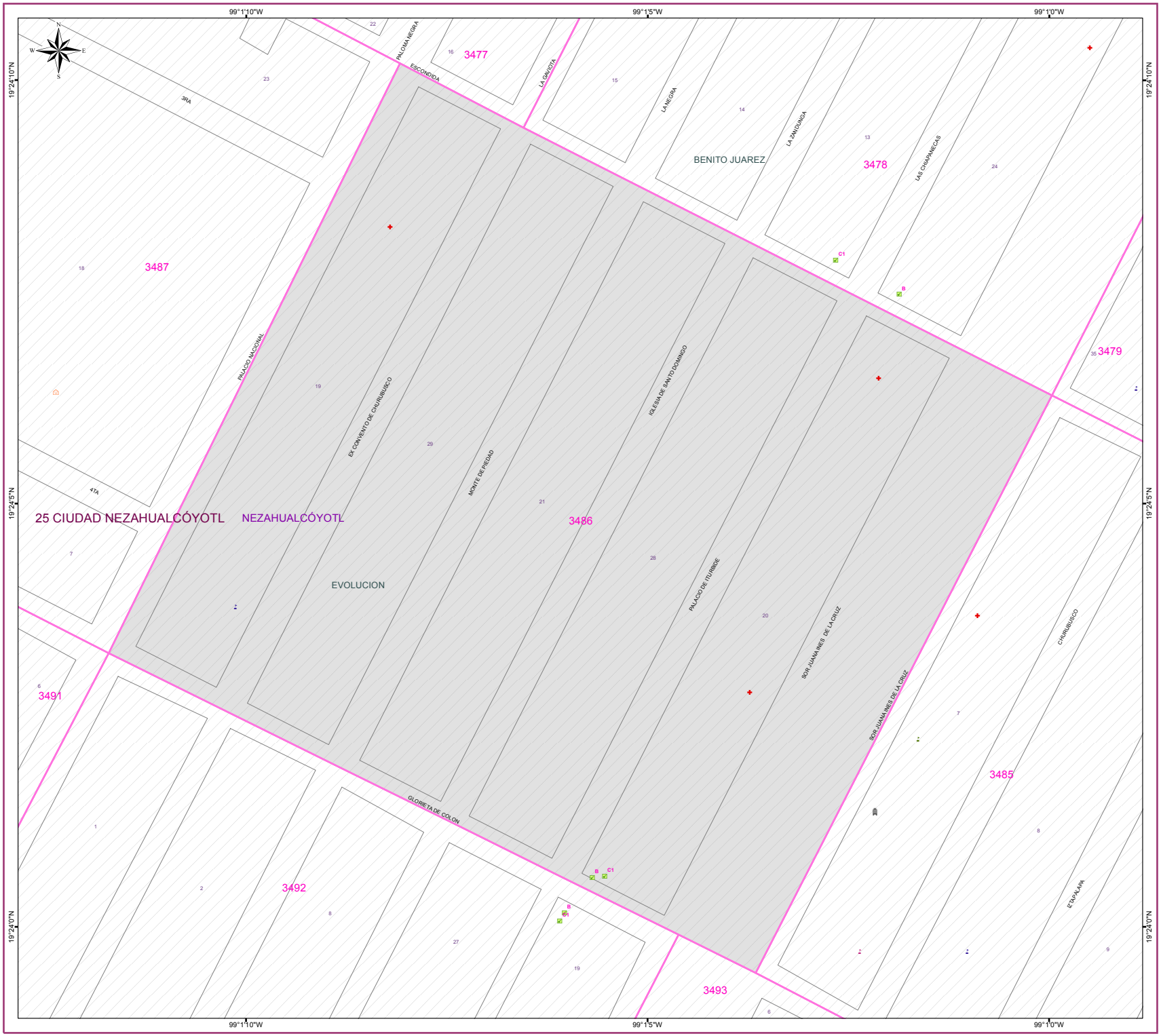

DIRECCIÓN DE ORGANIZACIÓN

S I M B O L O G Í A

ESTRUCTURA GEOELECTORAL Y CLAVES

- Límite estatal ..... MÉXICO
- Distrito Electoral Local 45
- Límite municipal ..... TOLUCA
- Sección electoral 6459
- Cabecera municipal
- Localidad ..... LOC
- Colonia ..... COL
- Manzana 999
- Casilla ..... B, C1, C2

*Casillas correspondientes al Proceso Electoral 2014 - 2015

VÍAS DE COMUNICACIÓN

- Vialidad ..... AVENIDA
- Autopista
- Pavimentada
- Terracería
- Brecha
- Vereda
- Línea de metro
- Ferrocarril
- Adoquín

INFRAESTRUCTURA

- Aeropuerto
- Central de autobús
- Centro comercial
- Centro cultural
- Centro recreativo
- Cementerio
- Escuela
  - Preprimaria
  - Primaria
  - Secundaria
  - Media Superior
  - Superior
  - Otras
- Hospital
- Iglesia
- Instalación bancaria
- Instalación deportiva
- Mercado
- Oficina gubernamental
- Oficina municipal
- Plaza o monumento
- Mancha urbana

RASGOS COMPLEMENTARIOS

- Río, arroyo o flujo de agua
- Cuerpo de agua o lago
- Pasto
- Puente

ESCALA GRÁFICA

0 0.0075 0.015 0.03 0.045 0.06

Kilómetros

Edición cartográfica del mes de enero de 2017,
con corte de información cartográfica al 23 de noviembre de 2016.
Registro Federal de Electores, INE.

Proyección: UTM Zona 14
Datum: WGS84

LOCALIZACIÓN

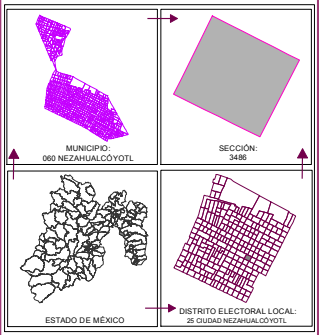

ELABORACIÓN

Departamento de Análisis y
Procesamiento de Información Territorial

Miguel Ángel García Escalante
Jaqueline Pérez Nova
Armando Ordoñez Arizmendi

SUPERVISIÓN

Subdirector de Documentación y Estadística Electoral
C.P. Antonio Sánchez Acosta

PLANO SECCIONAL INDIVIDUAL

SECCIÓN: 3487

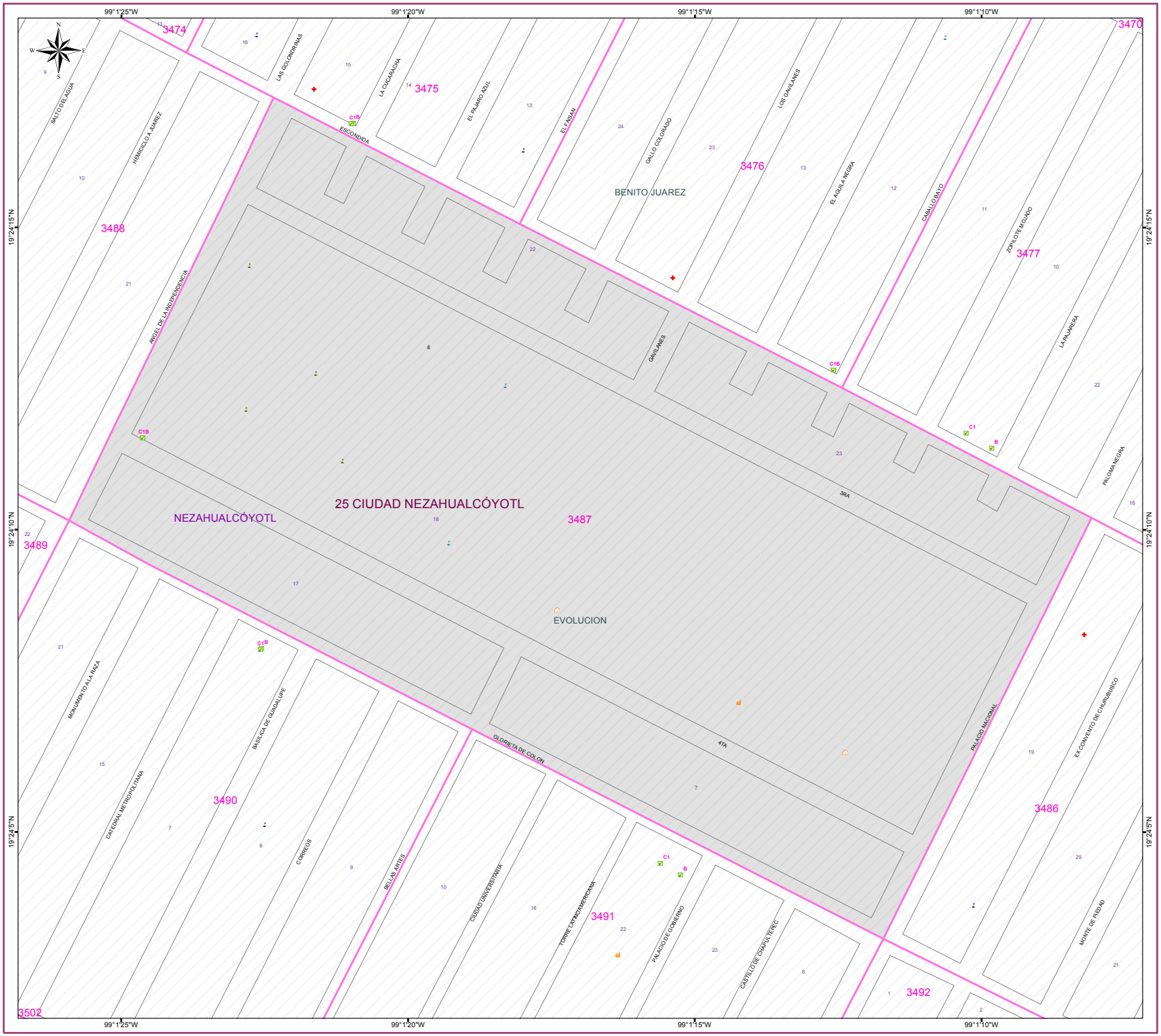

IEEM Instituto Electoral del Estado de México | 4 de Junio 2017

DIRECCIÓN DE ORGANIZACIÓN

S I M B O L O G Í A

ESTRUCTURA GEOELECTORAL Y CLAVES

- Límite estatal ..... MÉXICO
- Distrito Electoral Local 45
- Límite municipal ..... TOLUCA
- Sección electoral 6459
- Cabecera municipal
- Localidad ..... LOC
- Colonia ..... COL
- Manzana 999
- Casilla ..... B, C1, C2

*Casillas correspondientes al Proceso Electoral 2014 - 2015

VÍAS DE COMUNICACIÓN

- Vialidad ..... AVENIDA
- Autopista
- Pavimentada
- Terracería
- Brecha
- Vereda
- Línea de metro
- Ferrocarril
- Adoquín

INFRAESTRUCTURA

- Aeropuerto
- Central de autobús
- Centro comercial
- Centro cultural
- Centro recreativo
- Cementerio
- Escuela
  - Preprimaria
  - Primaria
  - Secundaria
  - Media Superior
  - Superior
  - Otras
- Hospital
- Iglesia
- Instalación bancaria
- Instalación deportiva
- Mercado
- Oficina gubernamental
- Oficina municipal
- Plaza o monumento
- Mancha urbana

RASGOS COMPLEMENTARIOS

- Río, arroyo o flujo de agua
- Cuerpo de agua o lago
- Pasto
- Puente

ESCALA GRÁFICA

0 0.01 0.02 0.04 0.06 0.08

Kilómetros

Edición cartográfica del mes de enero de 2017,
con corte de información cartográfica al 23 de noviembre de 2016.
Registro Federal de Electores, INE.

Proyección: UTM Zona 14
Datum: WGS84

LOCALIZACIÓN

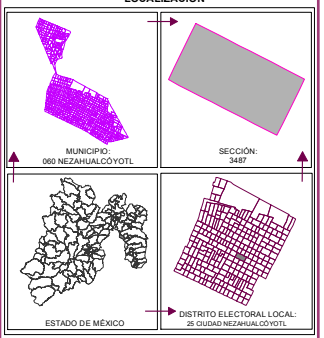

ELABORACIÓN

Departamento de Análisis y
Procesamiento de Información Territorial

Miguel Ángel García Escalante _____
Jaqueline Pérez Nova _____
Armando Ordoñez Arizmendi _____

SUPERVISIÓN

Subdirector de Documentación y Estadística Electoral
C.P. Antonio Sánchez Acosta _____

PLANO SECCIONAL INDIVIDUAL

SECCIÓN: 3488

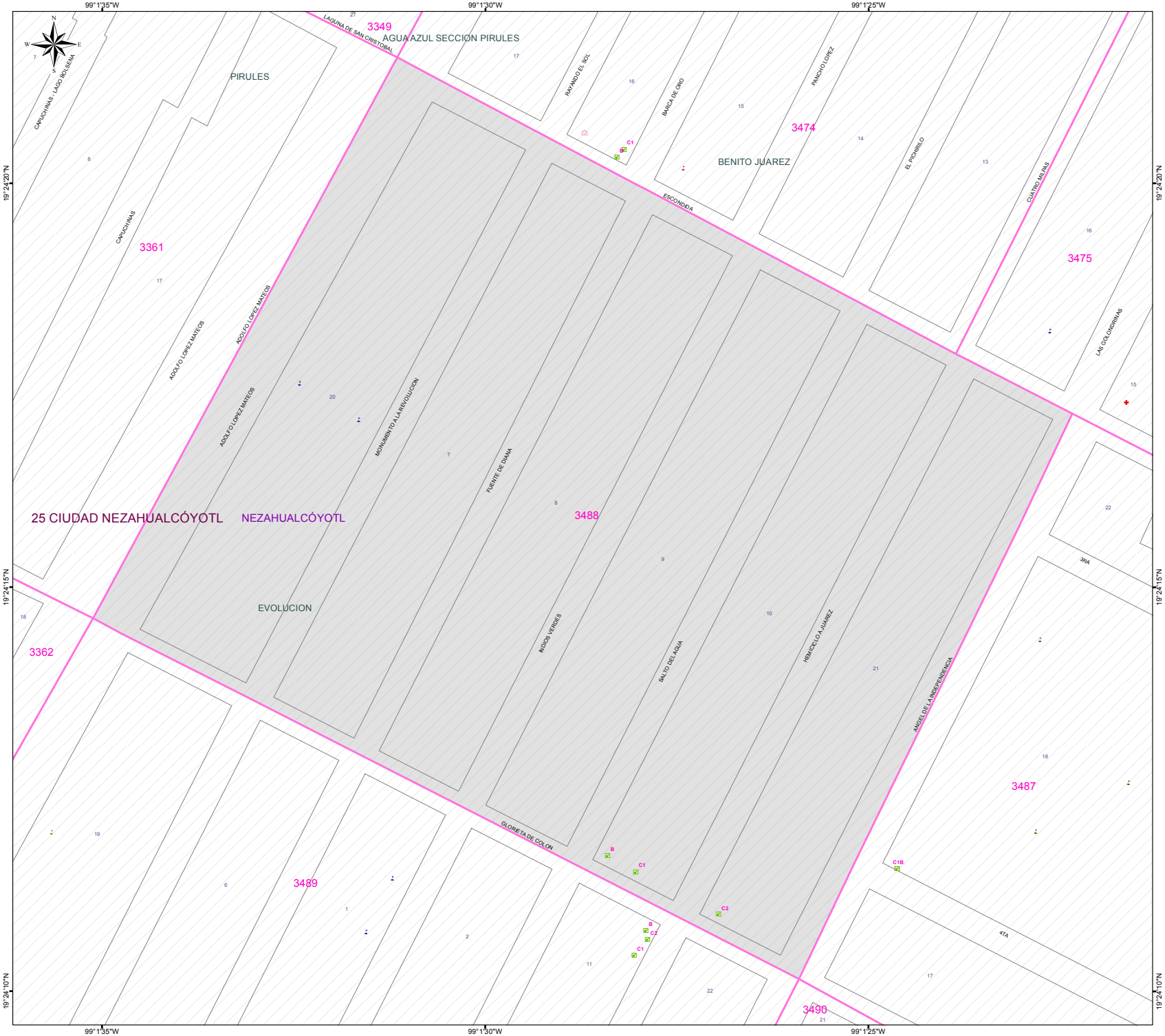

IEEM Instituto Electoral del Estado de México | 4 de Junio 2017

DIRECCIÓN DE ORGANIZACIÓN

S I M B O L O G Í A

ESTRUCTURA GEOELECTORAL Y CLAVES

- Límite estatal ..... MÉXICO
- Distrito Electoral Local 45
- Límite municipal ..... TOLUCA
- Sección electoral 6459
- Cabecera municipal
- Localidad ..... LOC
- Colonia ..... COL
- Manzana 999
- Casilla ..... B, C1, C2

*Casillas correspondientes al Proceso Electoral 2014 - 2015

VÍAS DE COMUNICACIÓN

- Vialidad ..... AVENIDA
- Autopista
- Pavimentada
- Terracería
- Brecha
- Vereda
- Línea de metro
- Ferrocarril
- Adoquín

INFRAESTRUCTURA

- Aeropuerto
- Central de autobús
- Centro comercial
- Centro cultural
- Centro recreativo
- Cementerio
- Escuela
  - Preprimaria
  - Primaria
  - Secundaria
  - Media Superior
  - Superior
  - Otras
- Hospital
- Iglesia
- Instalación bancaria
- Instalación deportiva
- Mercado
- Oficina gubernamental
- Oficina municipal
- Plaza o monumento
- Mancha urbana

RASGOS COMPLEMENTARIOS

- Río, arroyo o flujo de agua
- Cuerpo de agua o lago
- Pasto
- Puente

ESCALA GRÁFICA

0 0.0075 0.015 0.03 0.045 0.06

Kilómetros

Edición cartográfica del mes de enero de 2017,
con corte de información cartográfica al 23 de noviembre de 2016.
Registro Federal de Electores, INE.

Proyección: UTM Zona 14
Datum: WGS84

LOCALIZACIÓN

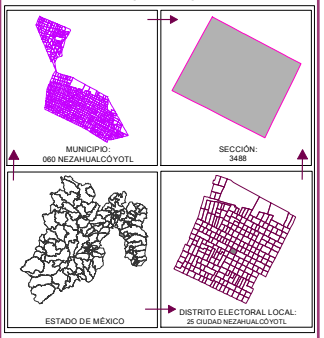

ELABORACIÓN
Departamento de Análisis y
Procesamiento de Información Territorial
Miguel Ángel García Escalante
Jaqueline Pérez Nova
Armando Ordoñez Arizmendi

SUPERVISIÓN
Subdirector de Documentación y Estadística Electoral
C.P. Antonio Sánchez Acosta

PLANO SECCIONAL INDIVIDUAL

SECCIÓN: 3489

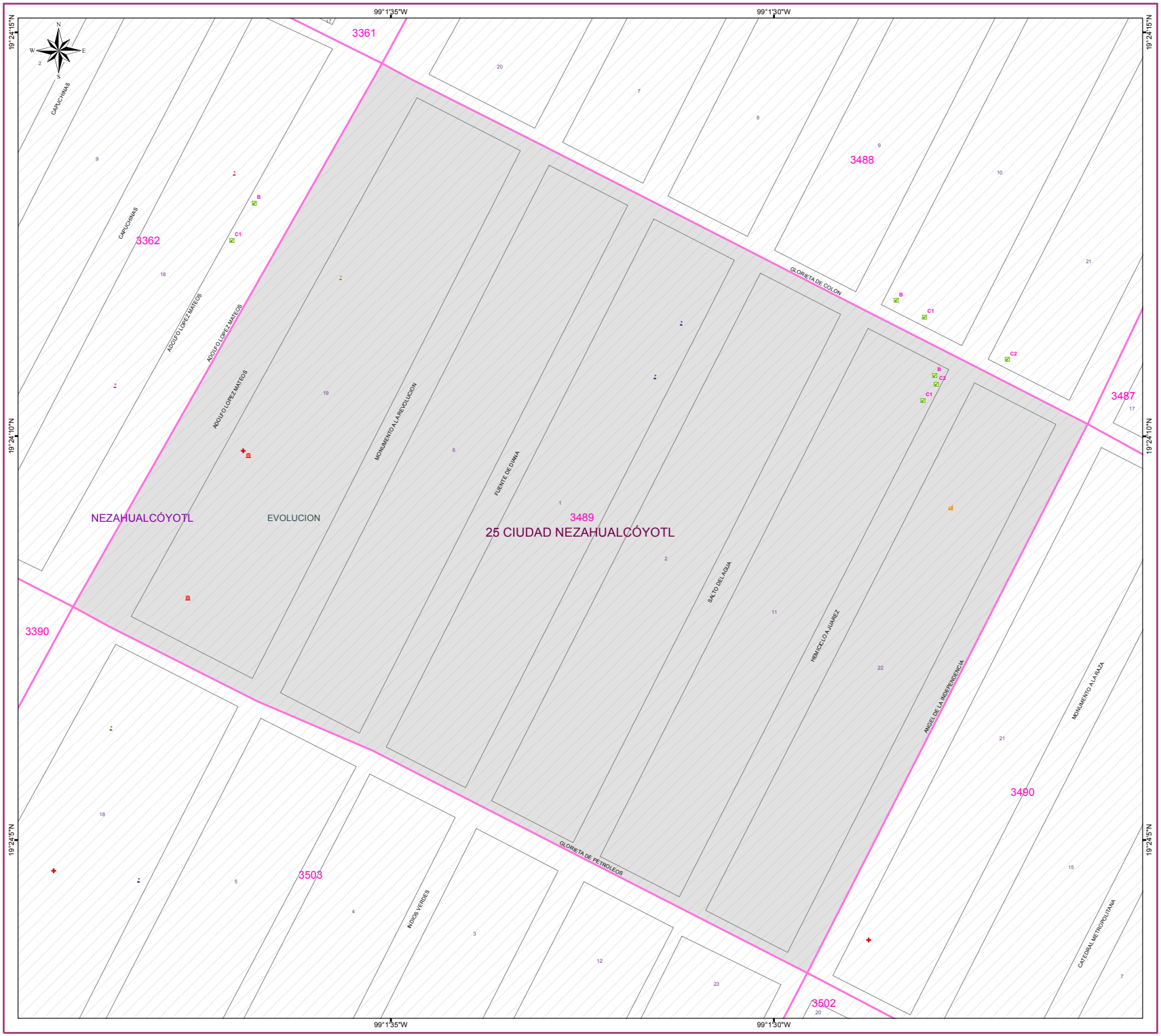

DIRECCIÓN DE ORGANIZACIÓN

S I M B O L O G Í A

ESTRUCTURA GEOELECTORAL Y CLAVES

- Límite estatal ..... MÉXICO
- Distrito Electoral Local 45
- Límite municipal ..... TOLUCA
- Sección electoral 6459
- Cabecera municipal
- Localidad ..... LOC
- Colonia ..... COL
- Manzana 999
- Casilla ..... B, C1, C2

*Casillas correspondientes al Proceso Electoral 2014 - 2015

VÍAS DE COMUNICACIÓN

- Vialidad ..... AVENIDA
- Autopista
- Pavimentada
- Terracería
- Brecha
- Vereda
- Línea de metro
- Ferrocarril
- Adoquín

INFRAESTRUCTURA

- Aeropuerto
- Central de autobús
- Centro comercial
- Centro cultural
- Centro recreativo
- Cementerio
- Escuela
  - Preprimaria
  - Primaria
  - Secundaria
  - Media Superior
  - Superior
  - Otras
- Hospital
- Iglesia
- Instalación bancaria
- Instalación deportiva
- Mercado
- Oficina gubernamental
- Oficina municipal
- Plaza o monumento
- Mancha urbana

RASGOS COMPLEMENTARIOS

- Río, arroyo o flujo de agua
- Cuerpo de agua o lago
- Pasto
- Puente

ESCALA GRÁFICA

0 0.0075 0.015 0.03 0.045 0.06

Kilómetros

Edición cartográfica del mes de enero de 2017,
con corte de información cartográfica al 23 de noviembre de 2016.
Registro Federal de Electores, INE.

Proyección: UTM Zona 14
Datum: WGS84

LOCALIZACIÓN

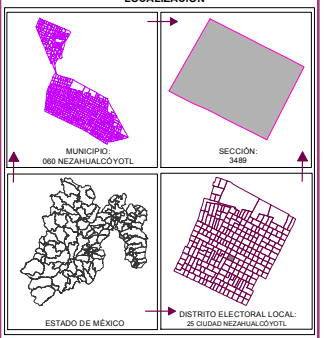

ELABORACIÓN

Departamento de Análisis y
Procesamiento de Información Territorial

Miguel Ángel García Escalante _____
Jaqueline Pérez Nova _____
Armando Ordoñez Arizmendi _____

SUPERVISIÓN

Subdirector de Documentación y Estadística Electoral
C.P. Antonio Sánchez Acosta _____

PLANO SECCIONAL INDIVIDUAL

SECCIÓN: 3490

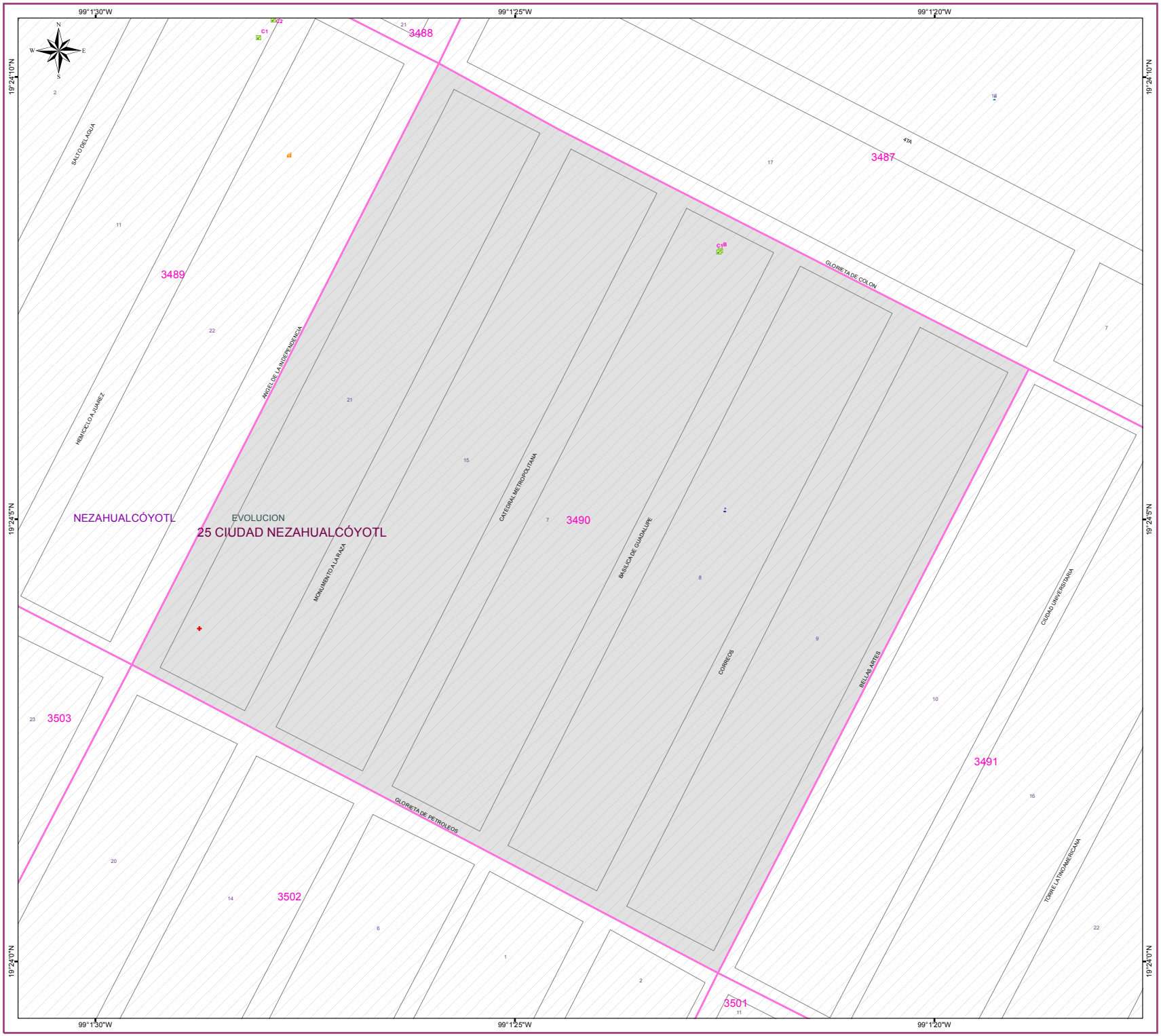

DIRECCIÓN DE ORGANIZACIÓN

S I M B O L O G Í A

ESTRUCTURA GEOELECTORAL Y CLAVES

- Límite estatal ..... MÉXICO
- Distrito Electoral Local 45
- Límite municipal ..... TOLUCA
- Sección electoral 6459
- Cabecera municipal
- Localidad ..... LOC
- Colonia ..... COL
- Manzana 999
- Casilla ..... B, C1, C2

*Casillas correspondientes al Proceso Electoral 2014 - 2015

VÍAS DE COMUNICACIÓN

- Vialidad ..... AVENIDA
- Autopista
- Pavimentada
- Terracería
- Brecha
- Vereda
- Línea de metro
- Ferrocarril
- Adoquín

INFRAESTRUCTURA

- Aeropuerto
- Central de autobús
- Centro comercial
- Centro cultural
- Centro recreativo
- Cementerio
- Escuela
  - Preprimaria
  - Primaria
  - Secundaria
  - Media Superior
  - Superior
  - Otras
- Hospital
- Iglesia
- Instalación bancaria
- Instalación deportiva
- Mercado
- Oficina gubernamental
- Oficina municipal
- Plaza o monumento
- Mancha urbana

RASGOS COMPLEMENTARIOS

- Río, arroyo o flujo de agua
- Cuerpo de agua o lago
- Pasto
- Puente

ESCALA GRÁFICA

0 0.0075 0.015 0.03 0.045 0.06

Kilómetros

Edición cartográfica del mes de enero de 2017,
con corte de información cartográfica al 23 de noviembre de 2016.
Registro Federal de Electores, INE.

Proyección: UTM Zona 14
Datum: WGS84

LOCALIZACIÓN

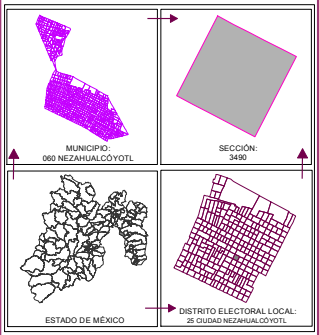

ELABORACIÓN

Departamento de Análisis y
Procesamiento de Información Territorial

Miguel Ángel García Escalante
Jaqueline Pérez Nova
Armando Ordoñez Arizmendi

SUPERVISIÓN

Subdirector de Documentación y Estadística Electoral
C.P. Antonio Sánchez Acosta

PLANO SECCIONAL INDIVIDUAL

SECCIÓN: 3491



DIRECCIÓN DE ORGANIZACIÓN

SIMBOLOGÍA

ESTRUCTURA GEOELECTORAL Y CLAVES

- Límite estatal ..... MÉXICO
- Distrito Electoral Local 45
- Límite municipal ..... TOLUCA
- Sección electoral 6459
- Cabecera municipal
- Localidad ..... LOC
- Colonia ..... COL
- Manzana 999
- Casilla ..... B, C1, C2

*Casillas correspondientes al Proceso Electoral 2014 - 2015

VÍAS DE COMUNICACIÓN

- Vialidad ..... AVENIDA
- Autopista
- Pavimentada
- Terracería
- Brecha
- Vereda
- Línea de metro
- Ferrocarril
- Adoquín

INFRAESTRUCTURA

- Aeropuerto
- Central de autobús
- Centro comercial
- Centro cultural
- Centro recreativo
- Cementerio
- Escuela
  - Preprimaria
  - Primaria
  - Secundaria
  - Media Superior
  - Superior
  - Otras
- Hospital
- Iglesia
- Instalación bancaria
- Instalación deportiva
- Mercado
- Oficina gubernamental
- Oficina municipal
- Plaza o monumento
- Mancha urbana

RASGOS COMPLEMENTARIOS

- Río, arroyo o flujo de agua
- Cuerpo de agua o lago
- Pasto
- Puente

ESCALA GRÁFICA

0 0.0075 0.015 0.03 0.045 0.06

Kilómetros

Edición cartográfica del mes de enero de 2017,
con corte de información cartográfica al 23 de noviembre de 2016.
Registro Federal de Electores, INE.

Proyección: UTM Zona 14
Datum: WGS84

LOCALIZACIÓN

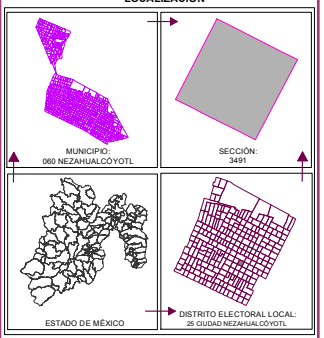

ELABORACIÓN

Departamento de Análisis y
Procesamiento de Información Territorial

Miguel Ángel García Escalante _____
Jaqueline Pérez Nova _____
Armando Ordoñez Arizmendi _____

SUPERVISIÓN

Subdirector de Documentación y Estadística Electoral
C.P. Antonio Sánchez Acosta _____

PLANO SECCIONAL INDIVIDUAL

SECCIÓN: 3492

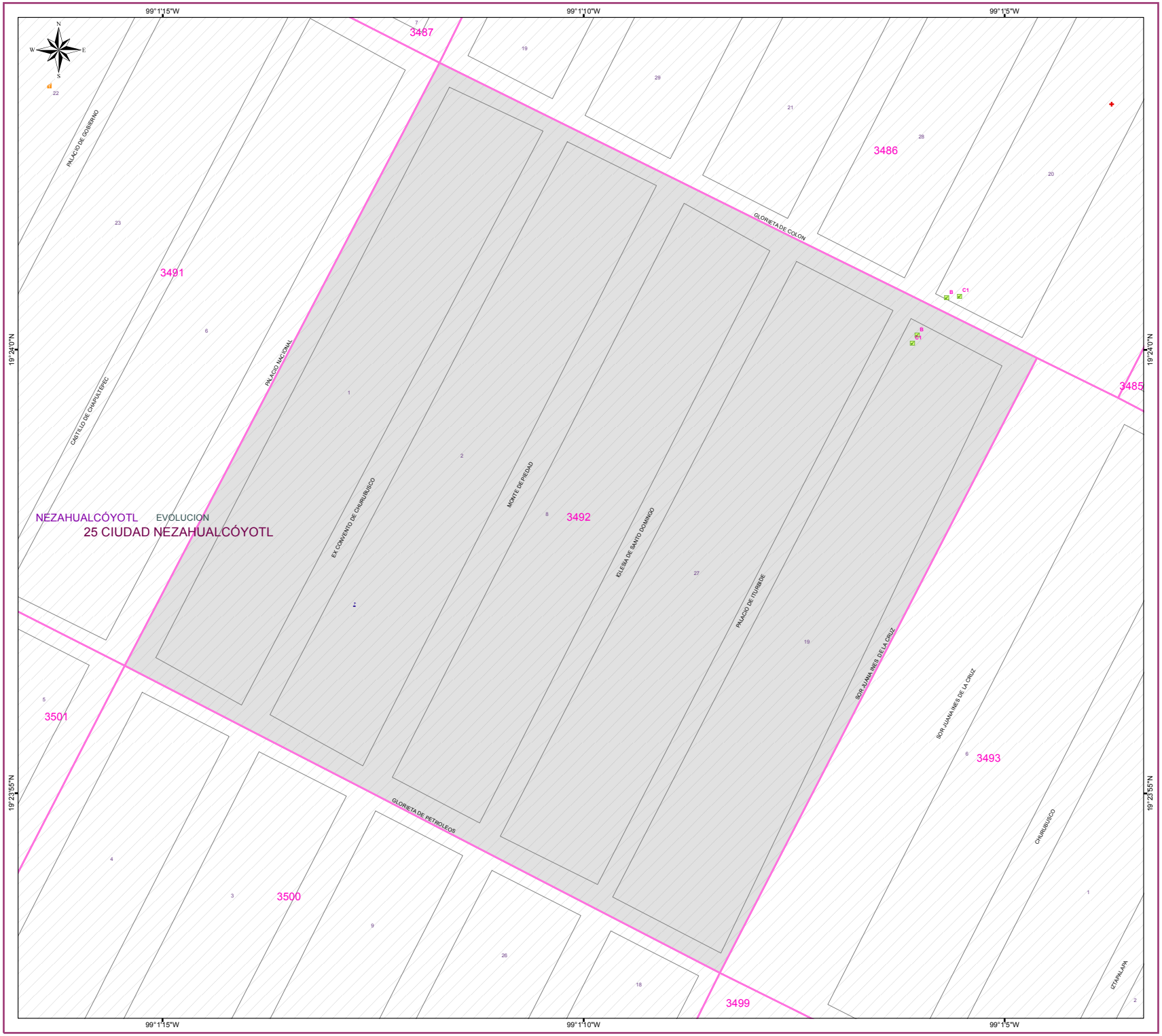

IEEM Instituto Electoral del Estado de México | 1 de Junio 2017

DIRECCIÓN DE ORGANIZACIÓN

S I M B O L O G Í A

ESTRUCTURA GEOELECTORAL Y CLAVES

- Límite estatal ..... MÉXICO
- Distrito Electoral Local 45
- Límite municipal ..... TOLUCA
- Sección electoral 6459
- Cabecera municipal
- Localidad ..... LOC
- Colonia ..... COL
- Manzana 999
- Casilla ..... B, C1, C2

*Casillas correspondientes al Proceso Electoral 2014 - 2015

VÍAS DE COMUNICACIÓN

- Vialidad ..... AVENIDA
- Autopista
- Pavimentada
- Terracería
- Brecha
- Vereda
- Línea de metro
- Ferrocarril
- Adoquín

INFRAESTRUCTURA

- Aeropuerto
- Central de autobús
- Centro comercial
- Centro cultural
- Centro recreativo
- Cementerio
- Escuela
  - Preprimaria
  - Primaria
  - Secundaria
  - Media Superior
  - Superior
  - Otras
- Hospital
- Iglesia
- Instalación bancaria
- Instalación deportiva
- Mercado
- Oficina gubernamental
- Oficina municipal
- Plaza o monumento
- Mancha urbana

RASGOS COMPLEMENTARIOS

- Río, arroyo o flujo de agua
- Cuerpo de agua o lago
- Pasto
- Puente

ESCALA GRÁFICA

0 0.0075 0.015 0.03 0.045 0.06

Kilómetros

Edición cartográfica del mes de enero de 2017,
con corte de información cartográfica al 23 de noviembre de 2016.
Registro Federal de Electores, INE.

Proyección: UTM Zona 14
Datum: WGS84

LOCALIZACIÓN

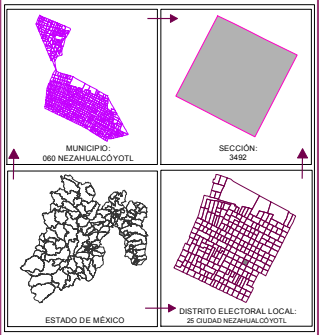

ELABORACIÓN

Departamento de Análisis y
Procesamiento de Información Territorial

Miguel Ángel García Escalante _____
Jaqueline Pérez Nova _____
Armando Ordoñez Arizmendi _____

SUPERVISIÓN

Subdirector de Documentación y Estadística Electoral
C.P. Antonio Sánchez Acosta _____

PLANO SECCIONAL INDIVIDUAL

SECCIÓN: 3493

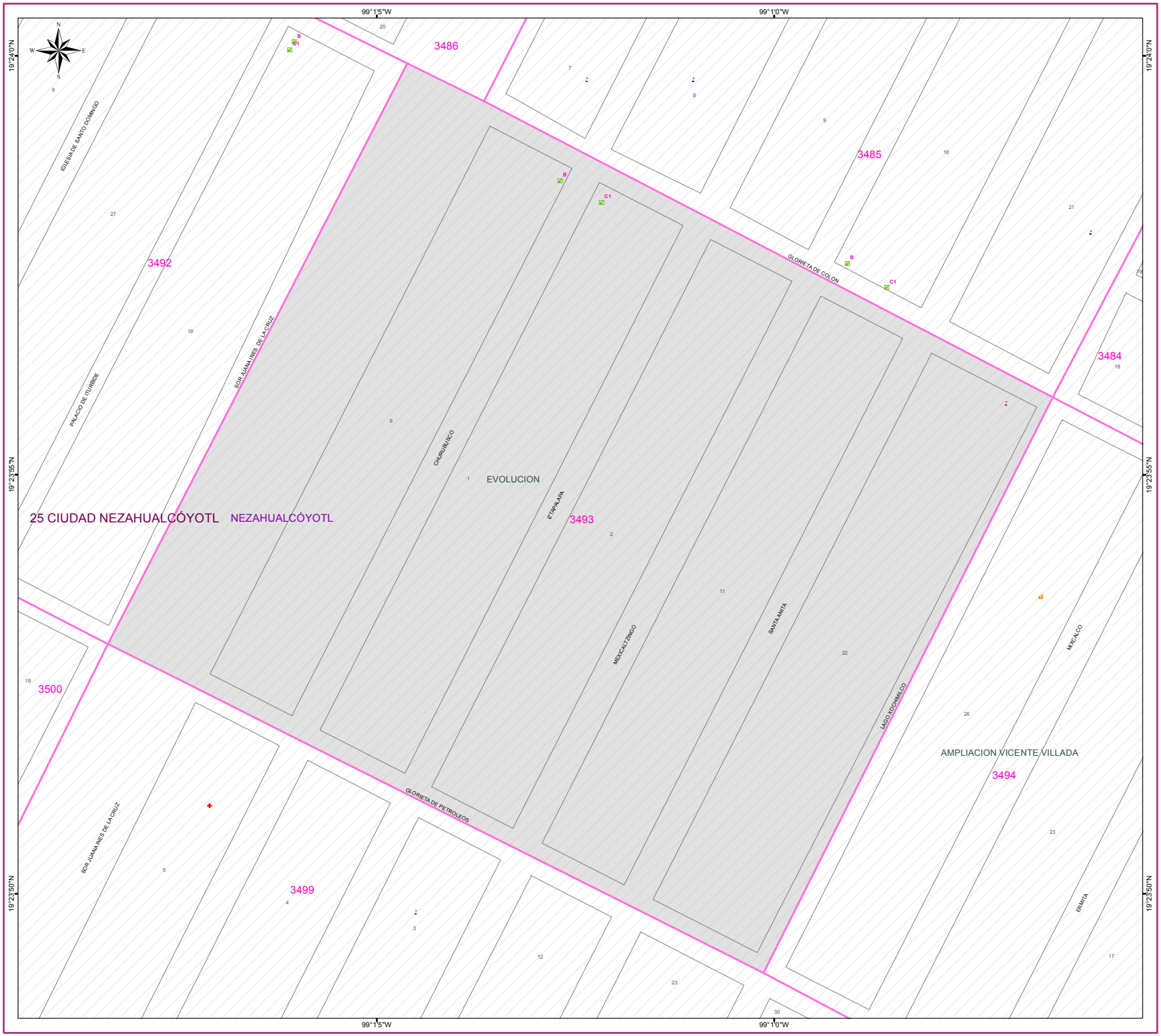

DIRECCIÓN DE ORGANIZACIÓN

SIMBOLOGÍA

ESTRUCTURA GEOELECTORAL Y CLAVES

- Límite estatal ..... MÉXICO
- Distrito Electoral Local 45
- Límite municipal ..... TOLUCA
- Sección electoral 6459
- Cabecera municipal
- Localidad ..... LOC
- Colonia ..... COL
- Manzana 999
- Casilla ..... B, C1, C2

*Casillas correspondientes al Proceso Electoral 2014 - 2015

VÍAS DE COMUNICACIÓN

- Vialidad ..... AVENIDA
- Autopista
- Pavimentada
- Terracería
- Brecha
- Vereda
- Línea de metro
- Ferrocarril
- Adoquín

INFRAESTRUCTURA

- Aeropuerto
- Central de autobús
- Centro comercial
- Centro cultural
- Centro recreativo
- Cementerio
- Escuela
  - Preprimaria
  - Primaria
  - Secundaria
  - Media Superior
  - Superior
  - Otras
- Hospital
- Iglesia
- Instalación bancaria
- Instalación deportiva
- Mercado
- Oficina gubernamental
- Oficina municipal
- Plaza o monumento
- Mancha urbana

RASGOS COMPLEMENTARIOS

- Río, arroyo o flujo de agua
- Cuerpo de agua o lago
- Pasto
- Puente

ESCALA GRÁFICA

0 0.0075 0.015 0.03 0.045 0.06

Kilómetros

Edición cartográfica del mes de enero de 2017,
con corte de información cartográfica al 23 de noviembre de 2016.
Registro Federal de Electores, INE.

Proyección: UTM Zona 14
Datum: WGS84

LOCALIZACIÓN

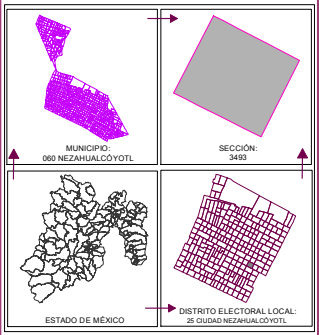

ELABORACIÓN

Departamento de Análisis y
Procesamiento de Información Territorial

Miguel Ángel García Escalante
Jaqueline Pérez Nova
Armando Ordoñez Arizmendi

SUPERVISIÓN

Subdirector de Documentación y Estadística Electoral
C.P. Antonio Sánchez Acosta

PLANO SECCIONAL INDIVIDUAL

SECCIÓN: 3494

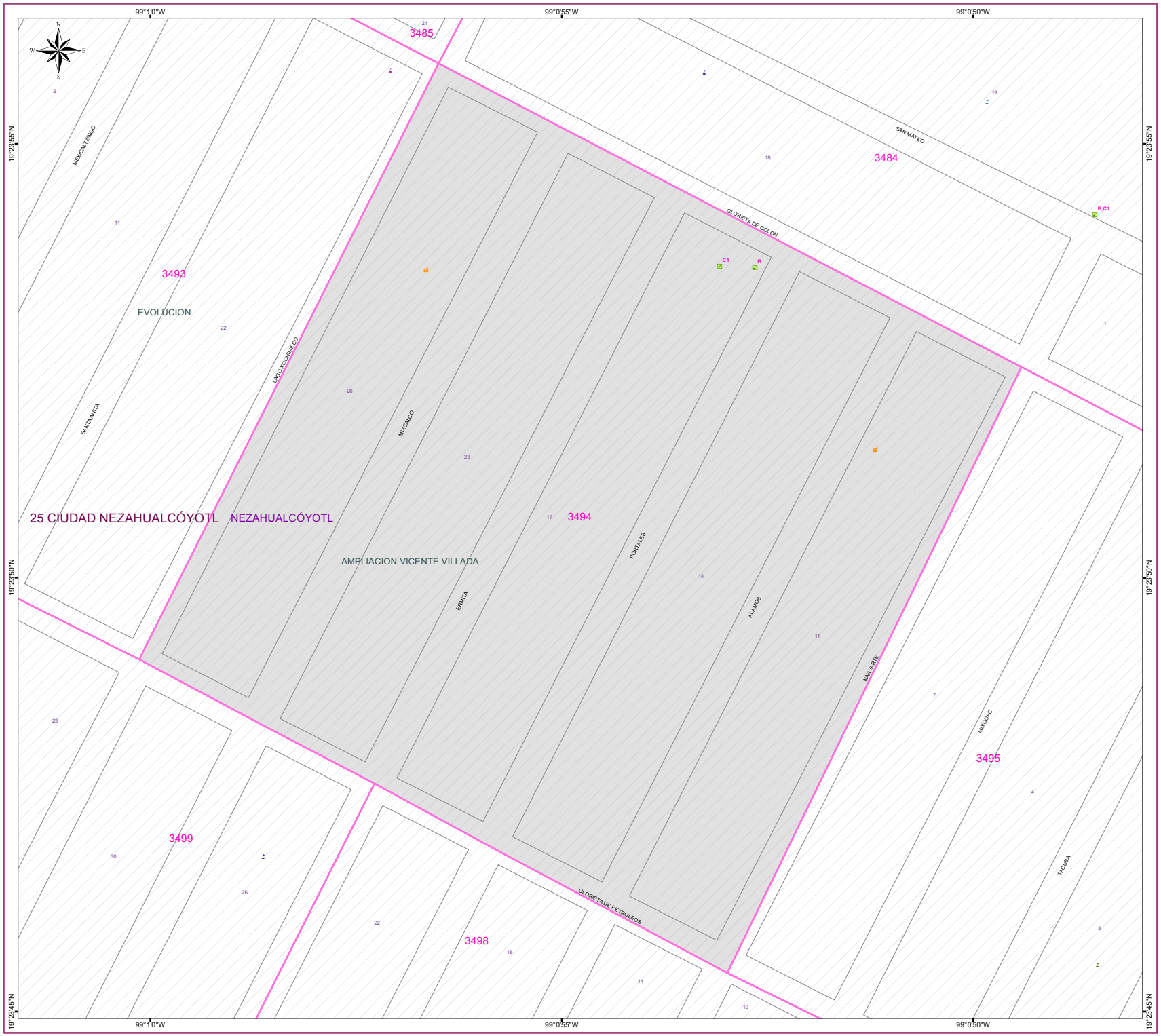

DIRECCIÓN DE ORGANIZACIÓN

S I M B O L O G Í A

ESTRUCTURA GEOELECTORAL Y CLAVES

- Límite estatal ..... MÉXICO
- Distrito Electoral Local 45
- Límite municipal ..... TOLUCA
- Sección electoral 6459
- Cabecera municipal
- Localidad ..... LOC
- Colonia ..... COL
- Manzana 999
- Casilla ..... B, C1, C2

*Casillas correspondientes al Proceso Electoral 2014 - 2015

VÍAS DE COMUNICACIÓN

- Vialidad ..... AVENIDA
- Autopista
- Pavimentada
- Terracería
- Brecha
- Vereda
- Línea de metro
- Ferrocarril
- Adoquín

INFRAESTRUCTURA

- Aeropuerto
- Central de autobús
- Centro comercial
- Centro cultural
- Centro recreativo
- Cementerio
- Escuela
  - Preprimaria
  - Primaria
  - Secundaria
  - Media Superior
  - Superior
  - Otras
- Hospital
- Iglesia
- Instalación bancaria
- Instalación deportiva
- Mercado
- Oficina gubernamental
- Oficina municipal
- Plaza o monumento
- Mancha urbana

RASGOS COMPLEMENTARIOS

- Río, arroyo o flujo de agua
- Cuerpo de agua o lago
- Pasto
- Puente

ESCALA GRÁFICA

0 0.0075 0.015 0.03 0.045 0.06

Kilómetros

Edición cartográfica del mes de enero de 2017,
con corte de información cartográfica al 23 de noviembre de 2016.
Registro Federal de Electores, INE.

Proyección: UTM Zona 14
Datum: WGS84

LOCALIZACIÓN

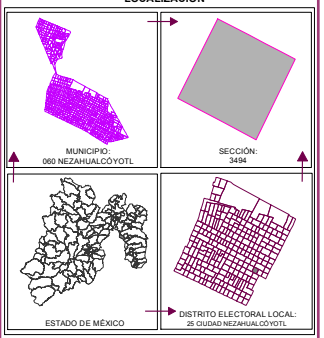

ELABORACIÓN

Departamento de Análisis y
Procesamiento de Información Territorial

Miguel Ángel García Escalante
Jaqueline Pérez Nova
Armando Ordoñez Arizmendi

SUPERVISIÓN

Subdirector de Documentación y Estadística Electoral
C.P. Antonio Sánchez Acosta

PLANO SECCIONAL INDIVIDUAL

SECCIÓN: 3495

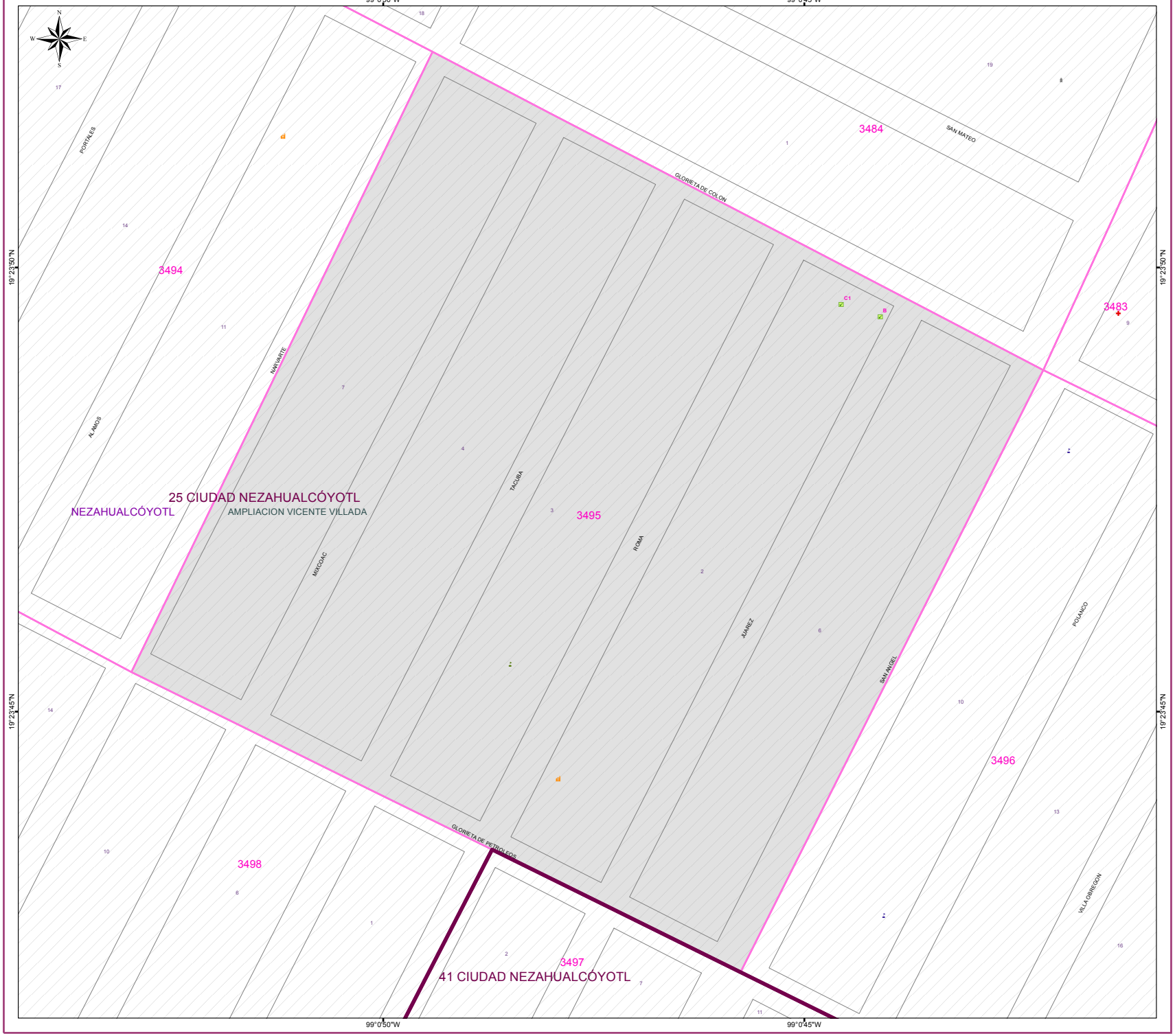

IEEM Instituto Electoral del Estado de México | 4 de Junio 2017

DIRECCIÓN DE ORGANIZACIÓN

S I M B O L O G Í A

ESTRUCTURA GEOELECTORAL Y CLAVES

- Límite estatal ..... MÉXICO
- Distrito Electoral Local 45
- Límite municipal ..... TOLUCA
- Sección electoral 6459
- Cabecera municipal
- Localidad ..... LOC
- Colonia ..... COL
- Manzana 999
- Casilla ..... B, C1, C2

*Casillas correspondientes al Proceso Electoral 2014 - 2015

VÍAS DE COMUNICACIÓN

- Vialidad ..... AVENIDA
- Autopista
- Pavimentada
- Terracería
- Brecha
- Vereda
- Línea de metro
- Ferrocarril
- Adoquín

INFRAESTRUCTURA

- Aeropuerto
- Central de autobús
- Centro comercial
- Centro cultural
- Centro recreativo
- Cementerio
- Escuela
  - Preprimaria
  - Primaria
  - Secundaria
  - Media Superior
  - Superior
  - Otras
- Hospital
- Iglesia
- Instalación bancaria
- Instalación deportiva
- Mercado
- Oficina gubernamental
- Oficina municipal
- Plaza o monumento
- Mancha urbana

RASGOS COMPLEMENTARIOS

- Río, arroyo o flujo de agua
- Cuerpo de agua o lago
- Pasto
- Puente

ESCALA GRÁFICA

0 0.0075 0.015 0.03 0.045 0.06

Kilómetros

Edición cartográfica del mes de enero de 2017,
con corte de información cartográfica al 23 de noviembre de 2016.
Registro Federal de Electores, INE.

Proyección: UTM Zona 14
Datum: WGS84

LOCALIZACIÓN

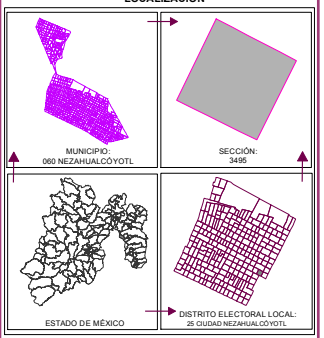

ELABORACIÓN

Departamento de Análisis y
Procesamiento de Información Territorial

Miguel Ángel García Escalante _____
Jaqueline Pérez Nova _____
Armando Ordoñez Arizmendi _____

SUPERVISIÓN

Subdirector de Documentación y Estadística Electoral
C.P. Antonio Sánchez Acosta _____

PLANO SECCIONAL INDIVIDUAL

SECCIÓN: 3496

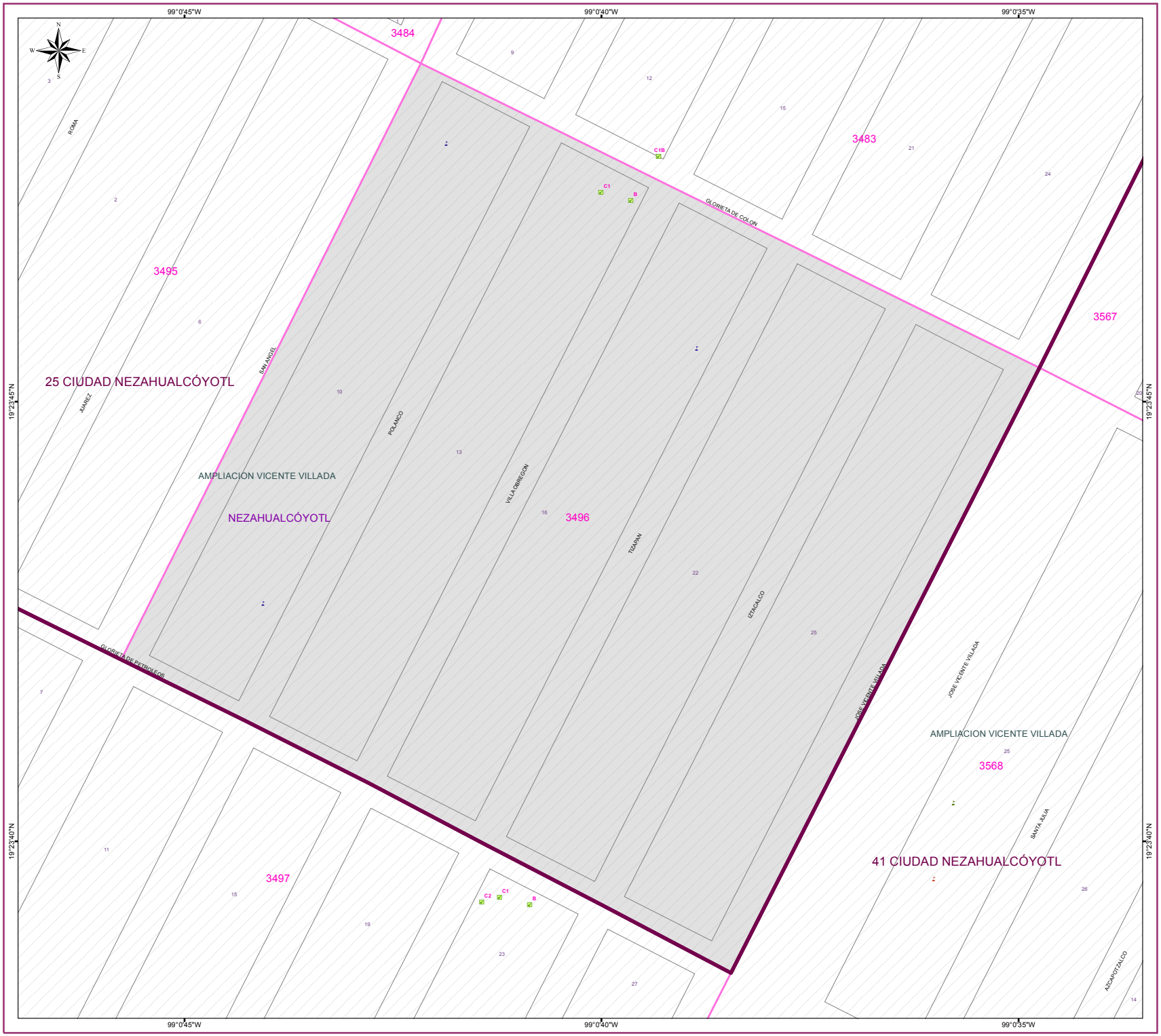

DIRECCIÓN DE ORGANIZACIÓN

SIMBOLOGÍA

ESTRUCTURA GEOELECTORAL Y CLAVES

- Límite estatal ..... MÉXICO
- Distrito Electoral Local 45
- Límite municipal ..... TOLUCA
- Sección electoral 6459
- Cabecera municipal
- Localidad ..... LOC
- Colonia ..... COL
- Manzana 999
- Casilla ..... B, C1, C2

*Casillas correspondientes al Proceso Electoral 2014 - 2015

VÍAS DE COMUNICACIÓN

- Vialidad ..... AVENIDA
- Autopista
- Pavimentada
- Terracería
- Brecha
- Vereda
- Línea de metro
- Ferrocarril
- Adoquín

INFRAESTRUCTURA

- Aeropuerto
- Central de autobús
- Centro comercial
- Centro cultural
- Centro recreativo
- Cementerio
- Escuela
  - Preprimaria
  - Primaria
  - Secundaria
  - Media Superior
  - Superior
  - Otras
- Hospital
- Iglesia
- Instalación bancaria
- Instalación deportiva
- Mercado
- Oficina gubernamental
- Oficina municipal
- Plaza o monumento
- Mancha urbana

RASGOS COMPLEMENTARIOS

- Río, arroyo o flujo de agua
- Cuerpo de agua o lago
- Pasto
- Puente

ESCALA GRÁFICA

0 0.0075 0.015 0.03 0.045 0.06

Kilómetros

Edición cartográfica del mes de enero de 2017,
con corte de información cartográfica al 23 de noviembre de 2016.
Registro Federal de Electores, INE.

Proyección: UTM Zona 14
Datum: WGS84

LOCALIZACIÓN

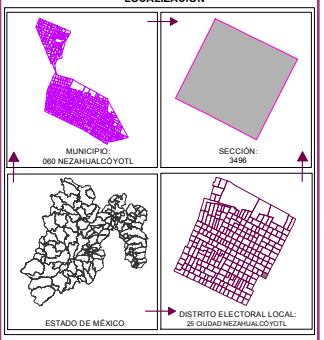

ELABORACIÓN

Departamento de Análisis y
Procesamiento de Información Territorial

Miguel Ángel García Escalante _____
Jaqueline Pérez Nova _____
Armando Ordoñez Arizmendi _____

SUPERVISIÓN

Subdirector de Documentación y Estadística Electoral
C.P. Antonio Sánchez Acosta _____

PLANO SECCIONAL INDIVIDUAL

SECCIÓN: 3498



DIRECCIÓN DE ORGANIZACIÓN

SIMBOLOGÍA

ESTRUCTURA GEOELECTORAL Y CLAVES

- Límite estatal ..... MÉXICO
- Distrito Electoral Local 45
- Límite municipal ..... TOLUCA
- Sección electoral 6459
- Cabecera municipal
- Localidad ..... LOC
- Colonia ..... COL
- Manzana 999
- Casilla ..... B, C1, C2

*Casillas correspondientes al Proceso Electoral 2014 - 2015

VÍAS DE COMUNICACIÓN

- Vialidad ..... AVENIDA
- Autopista
- Pavimentada
- Terracería
- Brecha
- Vereda
- Línea de metro
- Ferrocarril
- Adoquín

INFRAESTRUCTURA

- Aeropuerto
- Central de autobús
- Centro comercial
- Centro cultural
- Centro recreativo
- Cementerio
- Escuela
  - Preprimaria
  - Primaria
  - Secundaria
  - Media Superior
  - Superior
  - Otras
- Hospital
- Iglesia
- Instalación bancaria
- Instalación deportiva
- Mercado
- Oficina gubernamental
- Oficina municipal
- Plaza o monumento
- Mancha urbana

RASGOS COMPLEMENTARIOS

- Río, arroyo o flujo de agua
- Cuerpo de agua o lago
- Pasto
- Puente

ESCALA GRÁFICA

0 0.0075 0.015 0.03 0.045 0.06

Kilómetros

Edición cartográfica del mes de enero de 2017,
con corte de información cartográfica al 23 de noviembre de 2016.
Registro Federal de Electores, INE.

Proyección: UTM Zona 14
Datum: WGS84

LOCALIZACIÓN

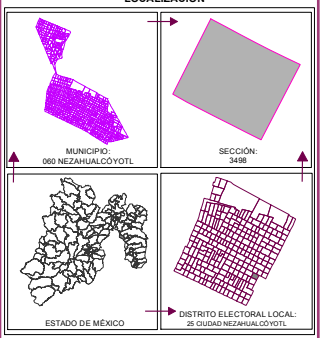

ELABORACIÓN

Departamento de Análisis y
Procesamiento de Información Territorial

Miguel Ángel García Escalante
Jaqueline Pérez Nova
Armando Ordoñez Arizmendi

SUPERVISIÓN

Subdirector de Documentación y Estadística Electoral
C.P. Antonio Sánchez Acosta

PLANO SECCIONAL INDIVIDUAL

SECCIÓN: 3499



DIRECCIÓN DE ORGANIZACIÓN

SIMBOLOGÍA

ESTRUCTURA GEOELECTORAL Y CLAVES

- Límite estatal ..... MÉXICO
- Distrito Electoral Local 45
- Límite municipal ..... TOLUCA
- Sección electoral 6459
- Cabecera municipal
- Localidad ..... LOC
- Colonia ..... COL
- Manzana 999
- Casilla ..... B, C1, C2

*Casillas correspondientes al Proceso Electoral 2014 - 2015

VÍAS DE COMUNICACIÓN

- Vialidad ..... AVENIDA
- Autopista
- Pavimentada
- Terracería
- Brecha
- Vereda
- Línea de metro
- Ferrocarril
- Adoquín

INFRAESTRUCTURA

- Aeropuerto
- Central de autobús
- Centro comercial
- Centro cultural
- Centro recreativo
- Cementerio
- Escuela
  - Preprimaria
  - Primaria
  - Secundaria
  - Media Superior
  - Superior
  - Otras
- Hospital
- Iglesia
- Instalación bancaria
- Instalación deportiva
- Mercado
- Oficina gubernamental
- Oficina municipal
- Plaza o monumento
- Mancha urbana

RASGOS COMPLEMENTARIOS

- Río, arroyo o flujo de agua
- Cuerpo de agua o lago
- Pasto
- Puente

ESCALA GRÁFICA

0 0.0075 0.015 0.03 0.045 0.06

Kilómetros

Edición cartográfica del mes de enero de 2017,
con corte de información cartográfica al 23 de noviembre de 2016.
Registro Federal de Electores, INE.

Proyección: UTM Zona 14
Datum: WGS84

LOCALIZACIÓN

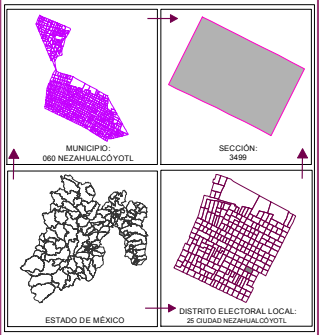

ELABORACIÓN

Departamento de Análisis y
Procesamiento de Información Territorial

Miguel Ángel García Escalante
Jaqueline Pérez Nova
Armando Ordoñez Arizmendi

SUPERVISIÓN

Subdirector de Documentación y Estadística Electoral
C.P. Antonio Sánchez Acosta

PLANO SECCIONAL INDIVIDUAL

SECCIÓN: 3500

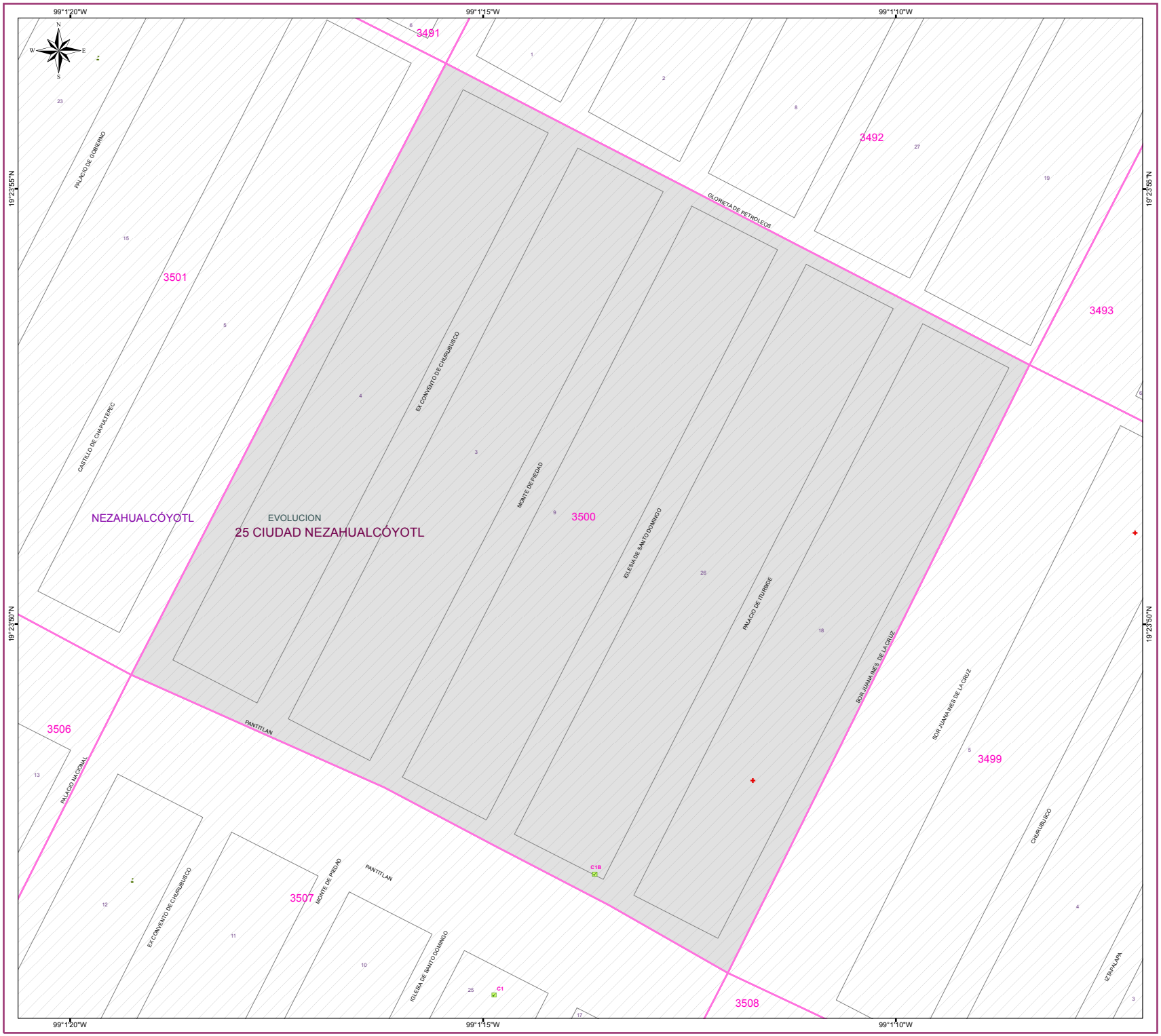

DIRECCIÓN DE ORGANIZACIÓN

SIMBOLOGÍA

ESTRUCTURA GEOELECTORAL Y CLAVES

- Límite estatal ..... MÉXICO
- Distrito Electoral Local 45
- Límite municipal ..... TOLUCA
- Sección electoral 6459
- Cabecera municipal
- Localidad ..... LOC
- Colonia ..... COL
- Manzana 999
- Casilla ..... B, C1, C2

*Casillas correspondientes al Proceso Electoral 2014 - 2015

VÍAS DE COMUNICACIÓN

- Vialidad ..... AVENIDA
- Autopista
- Pavimentada
- Terracería
- Brecha
- Vereda
- Línea de metro
- Ferrocarril
- Adoquín

INFRAESTRUCTURA

- Aeropuerto
- Central de autobús
- Centro comercial
- Centro cultural
- Centro recreativo
- Cementerio
- Escuela
  - Preprimaria
  - Primaria
  - Secundaria
  - Media Superior
  - Superior
  - Otras
- Hospital
- Iglesia
- Instalación bancaria
- Instalación deportiva
- Mercado
- Oficina gubernamental
- Oficina municipal
- Plaza o monumento
- Mancha urbana

RASGOS COMPLEMENTARIOS

- Río, arroyo o flujo de agua
- Cuerpo de agua o lago
- Pasto
- Puente

ESCALA GRÁFICA

0 0.0075 0.015 0.03 0.045 0.06

Kilómetros

Edición cartográfica del mes de enero de 2017,
con corte de información cartográfica al 23 de noviembre de 2016.
Registro Federal de Electores, INE.

Proyección: UTM Zona 14
Datum: WGS84

LOCALIZACIÓN

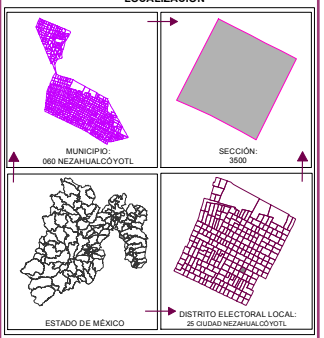

ELABORACIÓN

Departamento de Análisis y
Procesamiento de Información Territorial

Miguel Ángel García Escalante
Jaqueline Pérez Nova
Armando Ordoñez Arizmendi

SUPERVISIÓN

Subdirector de Documentación y Estadística Electoral
C.P. Antonio Sánchez Acosta

PLANO SECCIONAL INDIVIDUAL

SECCIÓN: 3501



DIRECCIÓN DE ORGANIZACIÓN

S I M B O L O G Í A

ESTRUCTURA GEOELECTORAL Y CLAVES

- Límite estatal ..... MÉXICO
- Distrito Electoral Local 45
- Límite municipal ..... TOLUCA
- Sección electoral 6459
- Cabecera municipal
- Localidad ..... LOC
- Colonia ..... COL
- Manzana 999
- Casilla ..... B, C1, C2

*Casillas correspondientes al Proceso Electoral 2014 - 2015

VÍAS DE COMUNICACIÓN

- Vialidad ..... AVENIDA
- Autopista
- Pavimentada
- Terracería
- Brecha
- Vereda
- Línea de metro
- Ferrocarril
- Adoquín

INFRAESTRUCTURA

- Aeropuerto
- Central de autobús
- Centro comercial
- Centro cultural
- Centro recreativo
- Cementerio
- Escuela
  - Preprimaria
  - Primaria
  - Secundaria
  - Media Superior
  - Superior
  - Otras
- Hospital
- Iglesia
- Instalación bancaria
- Instalación deportiva
- Mercado
- Oficina gubernamental
- Oficina municipal
- Plaza o monumento
- Mancha urbana

RASGOS COMPLEMENTARIOS

- Río, arroyo o flujo de agua
- Cuerpo de agua o lago
- Pasto
- Puente

ESCALA GRÁFICA

0 0.0075 0.015 0.03 0.045 0.06

Kilómetros

Edición cartográfica del mes de enero de 2017,
con corte de información cartográfica al 23 de noviembre de 2016.
Registro Federal de Electores, INE.

Proyección: UTM Zona 14
Datum: WGS84

LOCALIZACIÓN

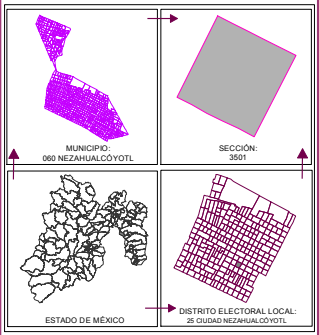

ELABORACIÓN

Departamento de Análisis y
Procesamiento de Información Territorial

Miguel Ángel García Escalante _____
Jaqueline Pérez Nova _____
Armando Ordoñez Arizmendi _____

SUPERVISIÓN

Subdirector de Documentación y Estadística Electoral
C.P. Antonio Sánchez Acosta _____

PLANO SECCIONAL INDIVIDUAL

SECCIÓN: 3502



DIRECCIÓN DE ORGANIZACIÓN

S I M B O L O G Í A

ESTRUCTURA GEOELECTORAL Y CLAVES

- Límite estatal ..... MÉXICO
- Distrito Electoral Local 45
- Límite municipal ..... TOLUCA
- Sección electoral 6459
- Cabecera municipal
- Localidad ..... LOC
- Colonia ..... COL
- Manzana 999
- Casilla ..... B, C1, C2

*Casillas correspondientes al Proceso Electoral 2014 - 2015

VÍAS DE COMUNICACIÓN

- Vialidad ..... AVENIDA
- Autopista
- Pavimentada
- Terracería
- Brecha
- Vereda
- Línea de metro
- Ferrocarril
- Adoquín

INFRAESTRUCTURA

- Aeropuerto
- Central de autobús
- Centro comercial
- Centro cultural
- Centro recreativo
- Cementerio
- Escuela
  - Preprimaria
  - Primaria
  - Secundaria
  - Media Superior
  - Superior
  - Otras
- Hospital
- Iglesia
- Instalación bancaria
- Instalación deportiva
- Mercado
- Oficina gubernamental
- Oficina municipal
- Plaza o monumento
- Mancha urbana

RASGOS COMPLEMENTARIOS

- Río, arroyo o flujo de agua
- Cuerpo de agua o lago
- Pasto
- Puente

ESCALA GRÁFICA

0 0.0075 0.015 0.03 0.045 0.06

Kilómetros

Edición cartográfica del mes de enero de 2017,
con corte de información cartográfica al 23 de noviembre de 2016.
Registro Federal de Electores, INE.

Proyección: UTM Zona 14
Datum: WGS84

LOCALIZACIÓN

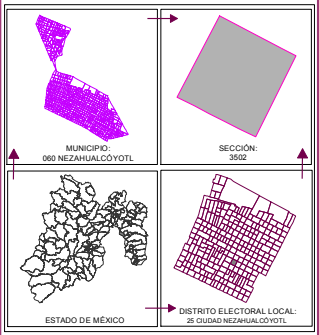

ELABORACIÓN

Departamento de Análisis y
Procesamiento de Información Territorial

Miguel Ángel García Escalante _____
Jaqueline Pérez Nova _____
Armando Ordoñez Arizmendi _____

SUPERVISIÓN

Subdirector de Documentación y Estadística Electoral
C.P. Antonio Sánchez Acosta _____

PLANO SECCIONAL INDIVIDUAL

SECCIÓN: 3503

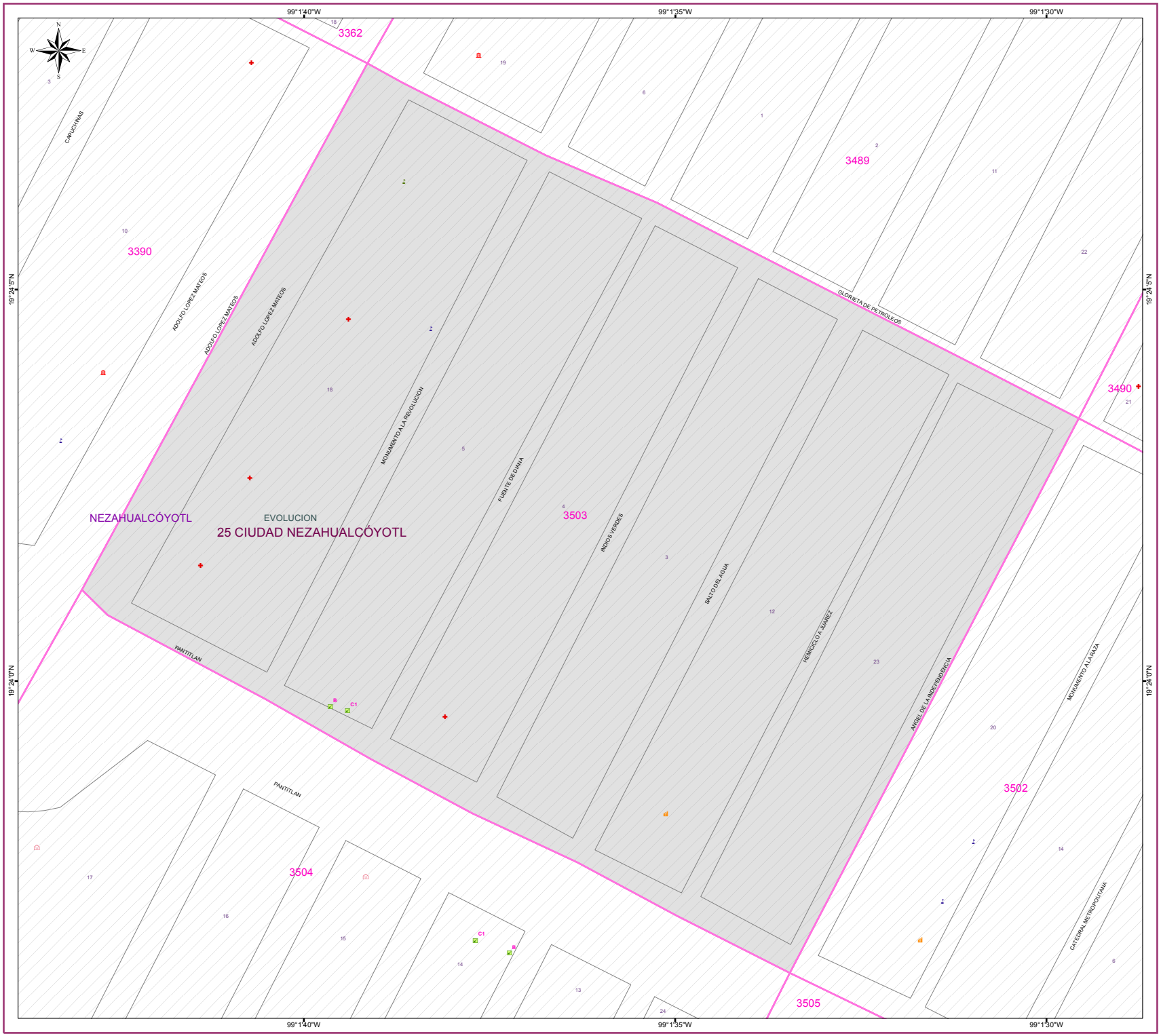

DIRECCIÓN DE ORGANIZACIÓN

S I M B O L O G Í A

ESTRUCTURA GEOELECTORAL Y CLAVES

- Límite estatal ..... MÉXICO
- Distrito Electoral Local 45
- Límite municipal ..... TOLUCA
- Sección electoral 6459
- Cabecera municipal
- Localidad ..... LOC
- Colonia ..... COL
- Manzana 999
- Casilla ..... B, C1, C2

*Casillas correspondientes al Proceso Electoral 2014 - 2015

VÍAS DE COMUNICACIÓN

- Vialidad ..... AVENIDA
- Autopista
- Pavimentada
- Terracería
- Brecha
- Vereda
- Línea de metro
- Ferrocarril
- Adoquín

INFRAESTRUCTURA

- Aeropuerto
- Central de autobús
- Centro comercial
- Centro cultural
- Centro recreativo
- Cementerio
- Escuela
  - Preprimaria
  - Primaria
  - Secundaria
  - Media Superior
  - Superior
  - Otras
- Hospital
- Iglesia
- Instalación bancaria
- Instalación deportiva
- Mercado
- Oficina gubernamental
- Oficina municipal
- Plaza o monumento
- Mancha urbana

RASGOS COMPLEMENTARIOS

- Río, arroyo o flujo de agua
- Cuerpo de agua o lago
- Pasto
- Puente

ESCALA GRÁFICA

0 0.0075 0.015 0.03 0.045 0.06

Kilómetros

Edición cartográfica del mes de enero de 2017,
con corte de información cartográfica al 23 de noviembre de 2016.
Registro Federal de Electores, INE.

Proyección: UTM Zona 14
Datum: WGS84

LOCALIZACIÓN

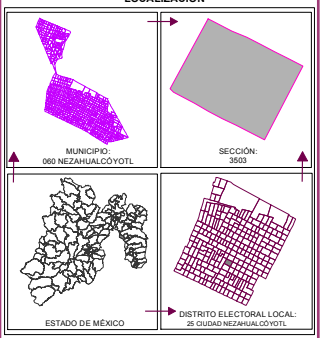

ELABORACIÓN

Departamento de Análisis y
Procesamiento de Información Territorial

Miguel Ángel García Escalante _____
Jaqueline Pérez Nova _____
Armando Ordoñez Arizmendi _____

SUPERVISIÓN

Subdirector de Documentación y Estadística Electoral
C.P. Antonio Sánchez Acosta _____

PLANO SECCIONAL INDIVIDUAL

SECCIÓN: 3504



DIRECCIÓN DE ORGANIZACIÓN

SIMBOLOGÍA

ESTRUCTURA GEOELECTORAL Y CLAVES

- Límite estatal ..... MÉXICO
- Distrito Electoral Local 45
- Límite municipal ..... TOLUCA
- Sección electoral 6459
- Cabecera municipal
- Localidad ..... LOC
- Colonia ..... COL
- Manzana 999
- Casilla ..... B, C1, C2

*Casillas correspondientes al Proceso Electoral 2014 - 2015

VÍAS DE COMUNICACIÓN

- Vialidad ..... AVENIDA
- Autopista
- Pavimentada
- Terracería
- Brecha
- Vereda
- Línea de metro
- Ferrocarril
- Adoquín

INFRAESTRUCTURA

- Aeropuerto
- Central de autobús
- Centro comercial
- Centro cultural
- Centro recreativo
- Cementerio
- Escuela
  - Preprimaria
  - Primaria
  - Secundaria
  - Media Superior
  - Superior
  - Otras
- Hospital
- Iglesia
- Instalación bancaria
- Instalación deportiva
- Mercado
- Oficina gubernamental
- Oficina municipal
- Plaza o monumento
- Mancha urbana

RASGOS COMPLEMENTARIOS

- Río, arroyo o flujo de agua
- Cuerpo de agua o lago
- Pasto
- Puente

ESCALA GRÁFICA

0 0.01 0.02 0.04 0.06 0.08

Kilómetros

Edición cartográfica del mes de enero de 2017,
con corte de información cartográfica al 23 de noviembre de 2016.
Registro Federal de Electores, INE.

Proyección: UTM Zona 14
Datum: WGS84

LOCALIZACIÓN

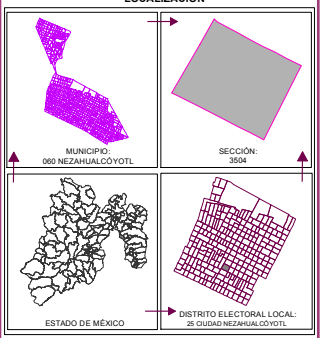

ELABORACIÓN

Departamento de Análisis y
Procesamiento de Información Territorial

Miguel Ángel García Escalante _____
Jaqueline Pérez Nova _____
Armando Ordoñez Arizmendi _____

SUPERVISIÓN

Subdirector de Documentación y Estadística Electoral
C.P. Antonio Sánchez Acosta _____

PLANO SECCIONAL INDIVIDUAL

SECCIÓN: 3505

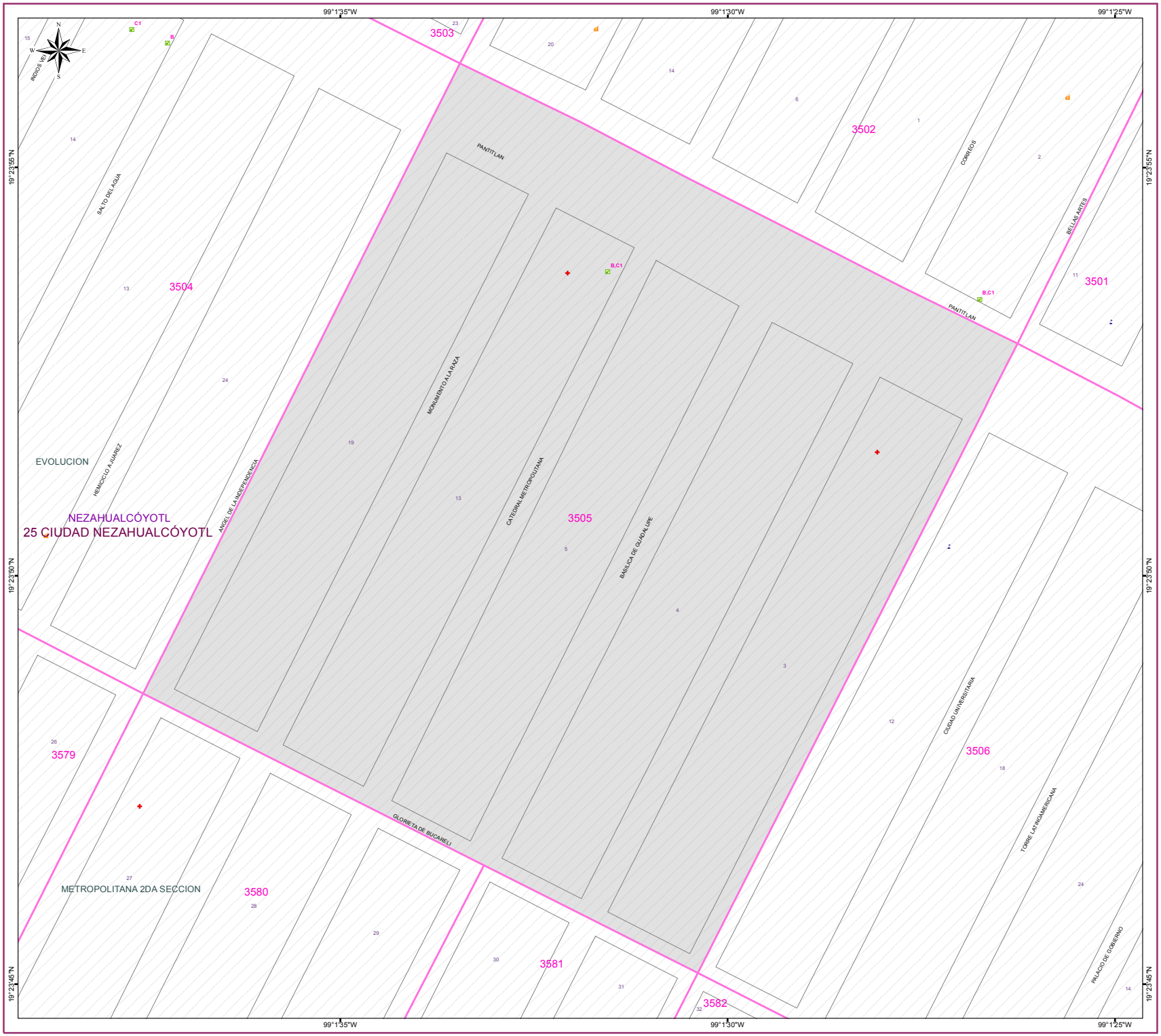

IEEM | 4 de Junio 2017

DIRECCIÓN DE ORGANIZACIÓN

SIMBOLOGÍA

ESTRUCTURA GEOELECTORAL Y CLAVES

- Límite estatal ..... MÉXICO
- Distrito Electoral Local 45
- Límite municipal ..... TOLUCA
- Sección electoral 6459
- Cabecera municipal
- Localidad ..... LOC
- Colonia ..... COL
- Manzana 999
- Casilla ..... B, C1, C2

*Casillas correspondientes al Proceso Electoral 2014 - 2015

VÍAS DE COMUNICACIÓN

- Vialidad ..... AVENIDA
- Autopista
- Pavimentada
- Terracería
- Brecha
- Vereda
- Línea de metro
- Ferrocarril
- Adoquín

INFRAESTRUCTURA

- Aeropuerto
- Central de autobús
- Centro comercial
- Centro cultural
- Centro recreativo
- Cementerio
- Escuela
  - Preprimaria
  - Primaria
  - Secundaria
  - Media Superior
  - Superior
  - Otras
- Hospital
- Iglesia
- Instalación bancaria
- Instalación deportiva
- Mercado
- Oficina gubernamental
- Oficina municipal
- Plaza o monumento
- Mancha urbana

RASGOS COMPLEMENTARIOS

- Río, arroyo o flujo de agua
- Cuerpo de agua o lago
- Pasto
- Puente

ESCALA GRÁFICA

0 0.0075 0.015 0.03 0.045 0.06

Kilómetros

Edición cartográfica del mes de enero de 2017,
con corte de información cartográfica al 23 de noviembre de 2016.
Registro Federal de Electores, INE.

Proyección: UTM Zona 14
Datum: WGS84

LOCALIZACIÓN

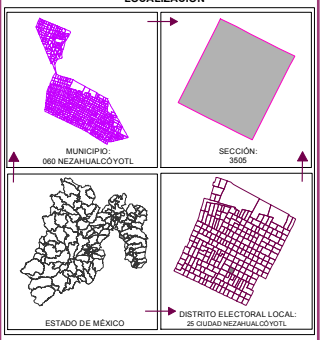

ELABORACIÓN

Departamento de Análisis y
Procesamiento de Información Territorial

Miguel Ángel García Escalante _____
Jaqueline Pérez Nova _____
Armando Ordoñez Arizmendi _____

SUPERVISIÓN

Subdirector de Documentación y Estadística Electoral
C.P. Antonio Sánchez Acosta _____

PLANO SECCIONAL INDIVIDUAL

SECCIÓN: 3506



DIRECCIÓN DE ORGANIZACIÓN

S I M B O L O G Í A

ESTRUCTURA GEOELECTORAL Y CLAVES

- Límite estatal ..... MÉXICO
- Distrito Electoral Local 45
- Límite municipal ..... TOLUCA
- Sección electoral 6459
- Cabecera municipal
- Localidad ..... LOC
- Colonia ..... COL
- Manzana 999
- Casilla ..... B, C1, C2

*Casillas correspondientes al Proceso Electoral 2014 - 2015

VÍAS DE COMUNICACIÓN

- Vialidad ..... AVENIDA
- Autopista
- Pavimentada
- Terracería
- Brecha
- Vereda
- Línea de metro
- Ferrocarril
- Adoquín

INFRAESTRUCTURA

- Aeropuerto
- Central de autobús
- Centro comercial
- Centro cultural
- Centro recreativo
- Cementerio
- Escuela
  - Preprimaria
  - Primaria
  - Secundaria
  - Media Superior
  - Superior
  - Otras
- Hospital
- Iglesia
- Instalación bancaria
- Instalación deportiva
- Mercado
- Oficina gubernamental
- Oficina municipal
- Plaza o monumento
- Mancha urbana

RASGOS COMPLEMENTARIOS

- Río, arroyo o flujo de agua
- Cuerpo de agua o lago
- Pasto
- Puente

ESCALA GRÁFICA

0 0.0075 0.015 0.03 0.045 0.06

Kilómetros

Edición cartográfica del mes de enero de 2017,
con corte de información cartográfica al 23 de noviembre de 2016.
Registro Federal de Electores, INE.

Proyección: UTM Zona 14
Datum: WGS84

LOCALIZACIÓN

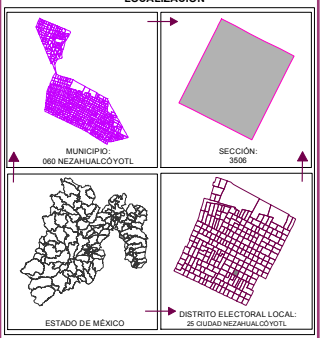

ELABORACIÓN

Departamento de Análisis y
Procesamiento de Información Territorial

Miguel Ángel García Escalante _____
Jaqueline Pérez Nova _____
Armando Ordoñez Arizmendi _____

SUPERVISIÓN

Subdirector de Documentación y Estadística Electoral
C.P. Antonio Sánchez Acosta _____

PLANO SECCIONAL INDIVIDUAL

SECCIÓN: 3507



DIRECCIÓN DE ORGANIZACIÓN

S I M B O L O G Í A

ESTRUCTURA GEOELECTORAL Y CLAVES

- Límite estatal ..... MÉXICO
- Distrito Electoral Local 45
- Límite municipal ..... TOLUCA
- Sección electoral 6459
- Cabecera municipal
- Localidad ..... LOC
- Colonia ..... COL
- Manzana 999
- Casilla ..... B, C1, C2

*Casillas correspondientes al Proceso Electoral 2014 - 2015

VÍAS DE COMUNICACIÓN

- Vialidad ..... AVENIDA
- Autopista
- Pavimentada
- Terracería
- Brecha
- Vereda
- Línea de metro
- Ferrocarril
- Adoquín

INFRAESTRUCTURA

- Aeropuerto
- Central de autobús
- Centro comercial
- Centro cultural
- Centro recreativo
- Cementerio
- Escuela
  - Preprimaria
  - Primaria
  - Secundaria
  - Media Superior
  - Superior
  - Otras
- Hospital
- Iglesia
- Instalación bancaria
- Instalación deportiva
- Mercado
- Oficina gubernamental
- Oficina municipal
- Plaza o monumento
- Mancha urbana

RASGOS COMPLEMENTARIOS

- Río, arroyo o flujo de agua
- Cuerpo de agua o lago
- Pasto
- Puente

ESCALA GRÁFICA

0 0.0075 0.015 0.03 0.045 0.06

Kilómetros

Edición cartográfica del mes de enero de 2017,
con corte de información cartográfica al 23 de noviembre de 2016.
Registro Federal de Electores, INE.

Proyección: UTM Zona 14
Datum: WGS84

LOCALIZACIÓN

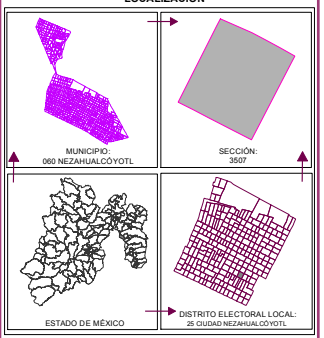

ELABORACIÓN

Departamento de Análisis y
Procesamiento de Información Territorial

Miguel Ángel García Escalante
Jaqueline Pérez Nova
Armando Ordoñez Arizmendi

SUPERVISIÓN

Subdirector de Documentación y Estadística Electoral
C.P. Antonio Sánchez Acosta

PLANO SECCIONAL INDIVIDUAL

SECCIÓN: 3508

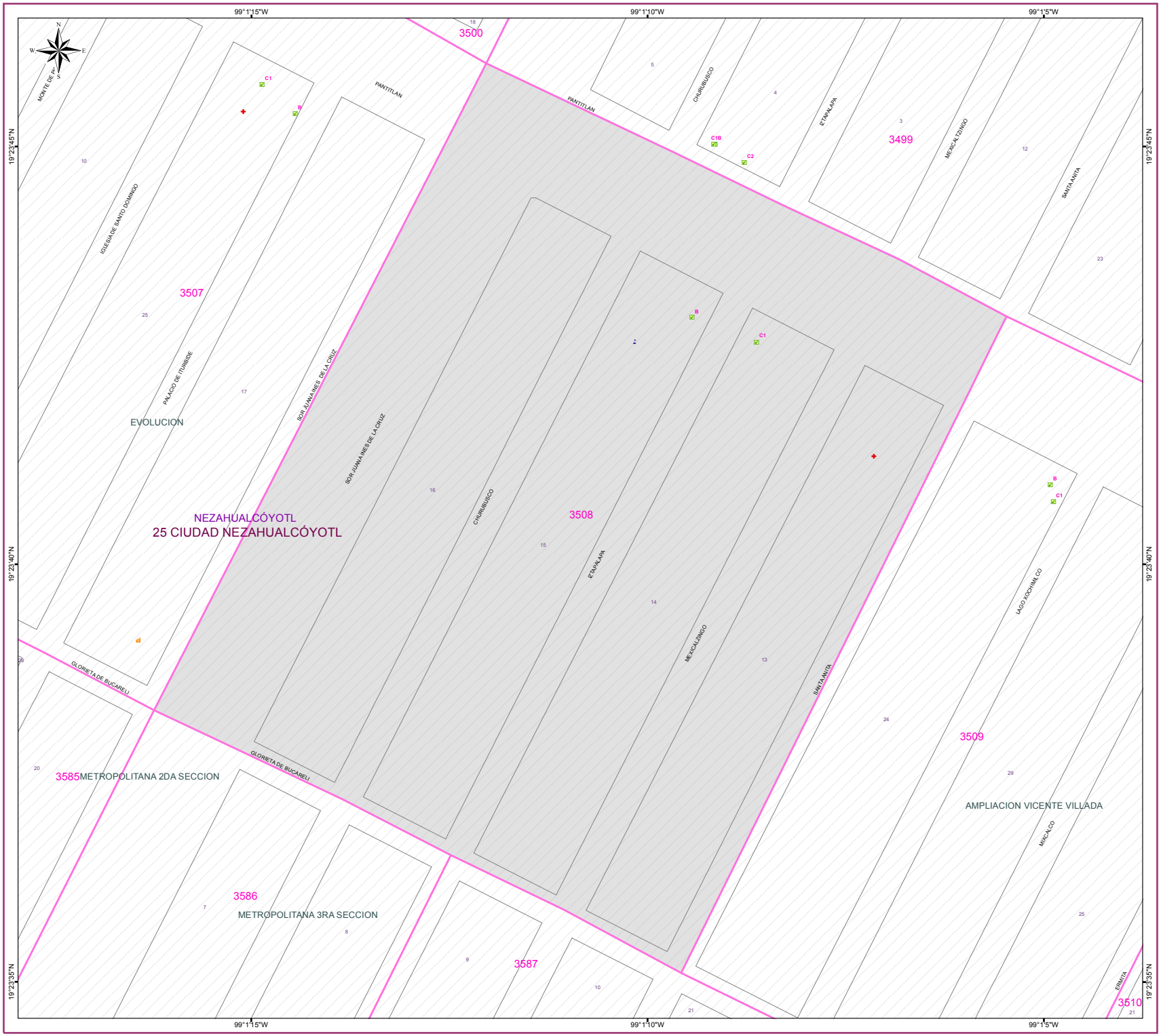

DIRECCIÓN DE ORGANIZACIÓN

SIMBOLOGÍA

ESTRUCTURA GEOELECTORAL Y CLAVES

- Límite estatal ..... MÉXICO
- Distrito Electoral Local 45
- Límite municipal ..... TOLUCA
- Sección electoral 6459
- Cabecera municipal
- Localidad ..... LOC
- Colonia ..... COL
- Manzana 999
- Casilla ..... B, C1, C2

*Casillas correspondientes al Proceso Electoral 2014 - 2015

VÍAS DE COMUNICACIÓN

- Vialidad ..... AVENIDA
- Autopista
- Pavimentada
- Terracería
- Brecha
- Vereda
- Línea de metro
- Ferrocarril
- Adoquín

INFRAESTRUCTURA

- Aeropuerto
- Central de autobús
- Centro comercial
- Centro cultural
- Centro recreativo
- Cementerio
- Escuela
  - Preprimaria
  - Primaria
  - Secundaria
  - Media Superior
  - Superior
  - Otras
- Hospital
- Iglesia
- Instalación bancaria
- Instalación deportiva
- Mercado
- Oficina gubernamental
- Oficina municipal
- Plaza o monumento
- Mancha urbana

RASGOS COMPLEMENTARIOS

- Río, arroyo o flujo de agua
- Cuerpo de agua o lago
- Pasto
- Puente

ESCALA GRÁFICA

0 0.0075 0.015 0.03 0.045 0.06

Kilómetros

Edición cartográfica del mes de enero de 2017,
con corte de información cartográfica al 23 de noviembre de 2016.
Registro Federal de Electores, INE.

Proyección: UTM Zona 14
Datum: WGS84

LOCALIZACIÓN

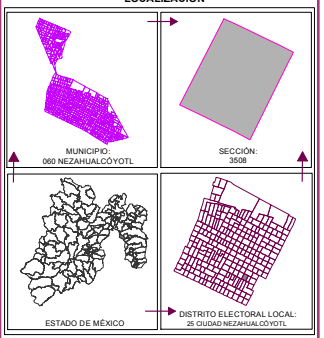

ELABORACIÓN

Departamento de Análisis y
Procesamiento de Información Territorial

Miguel Ángel García Escalante
Jaqueline Pérez Nova
Armando Ordoñez Arizmendi

SUPERVISIÓN

Subdirector de Documentación y Estadística Electoral
C.P. Antonio Sánchez Acosta

PLANO SECCIONAL INDIVIDUAL

SECCIÓN: 3509

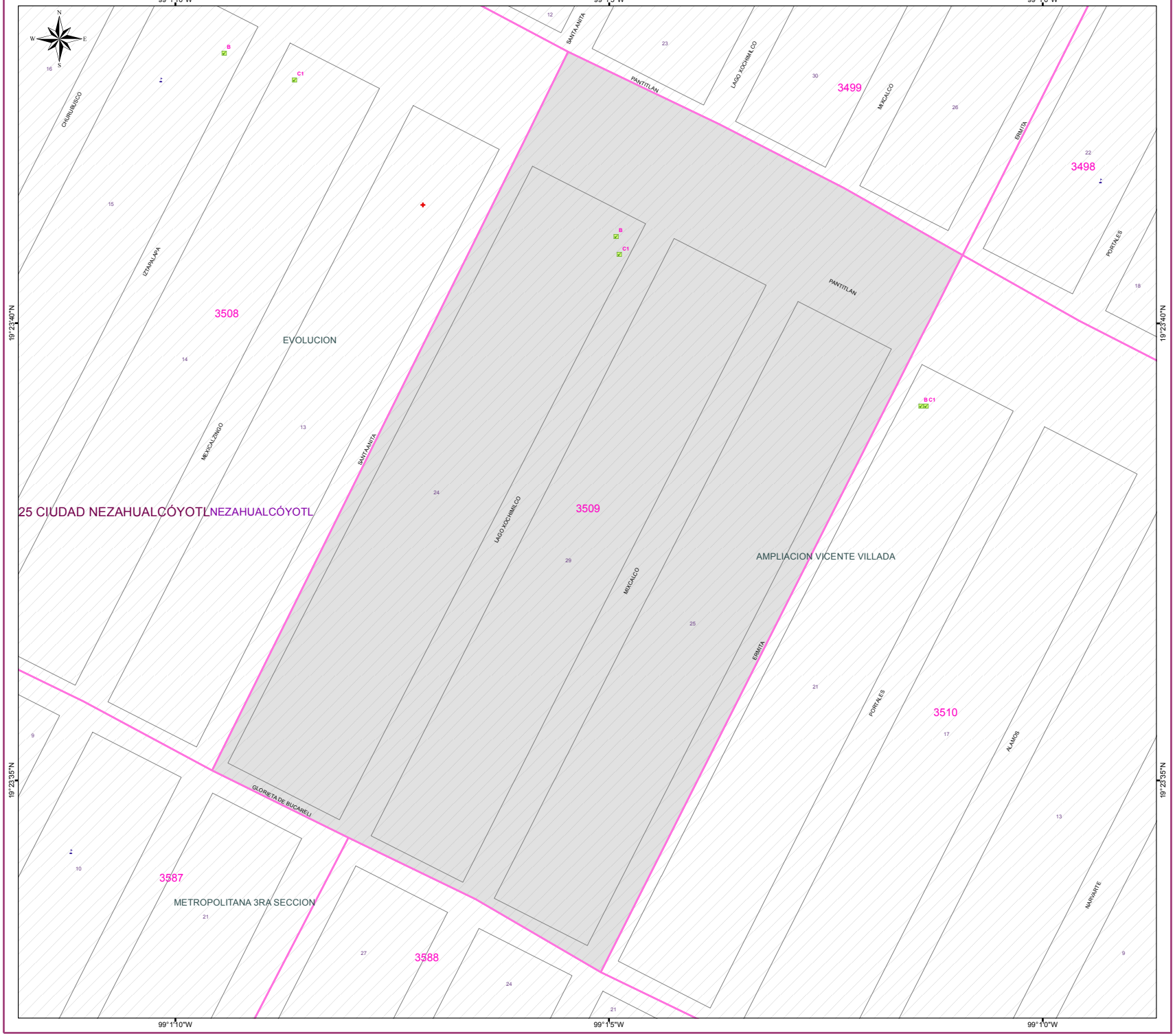

IEEM | 4 de Junio 2017

DIRECCIÓN DE ORGANIZACIÓN

SIMBOLOGÍA

ESTRUCTURA GEOELECTORAL Y CLAVES

- Límite estatal ..... MÉXICO
- Distrito Electoral Local 45
- Límite municipal ..... TOLUCA
- Sección electoral 6459
- Cabecera municipal
- Localidad ..... LOC
- Colonia ..... COL
- Manzana 999
- Casilla ..... B, C1, C2

*Casillas correspondientes al Proceso Electoral 2014 - 2015

VÍAS DE COMUNICACIÓN

- Vialidad ..... AVENIDA
- Autopista
- Pavimentada
- Terracería
- Brecha
- Vereda
- Línea de metro
- Ferrocarril
- Adoquín

INFRAESTRUCTURA

- Aeropuerto
- Central de autobús
- Centro comercial
- Centro cultural
- Centro recreativo
- Cementerio
- Escuela
  - Preprimaria
  - Primaria
  - Secundaria
  - Media Superior
  - Superior
  - Otras
- Hospital
- Iglesia
- Instalación bancaria
- Instalación deportiva
- Mercado
- Oficina gubernamental
- Oficina municipal
- Plaza o monumento
- Mancha urbana

RASGOS COMPLEMENTARIOS

- Río, arroyo o flujo de agua
- Cuerpo de agua o lago
- Pasto
- Puente

ESCALA GRÁFICA

0 0.0075 0.015 0.03 0.045 0.06

Kilómetros

Edición cartográfica del mes de enero de 2017,
con corte de información cartográfica al 23 de noviembre de 2016.
Registro Federal de Electores, INE.

Proyección: UTM Zona 14
Datum: WGS84

LOCALIZACIÓN

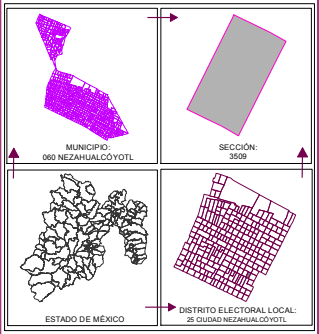

ELABORACIÓN

Departamento de Análisis y
Procesamiento de Información Territorial

Miguel Ángel García Escalante _____
Jaqueline Pérez Nova _____
Armando Ordoñez Arizmendi _____

SUPERVISIÓN

Subdirector de Documentación y Estadística Electoral
C.P. Antonio Sánchez Acosta _____

PLANO SECCIONAL INDIVIDUAL

SECCIÓN: 3510



IEEM — Instituto Electoral del Estado de México | 4 de Junio 2017

DIRECCIÓN DE ORGANIZACIÓN

S I M B O L O G Í A

ESTRUCTURA GEOELECTORAL Y CLAVES

- Límite estatal ..... MÉXICO
- Distrito Electoral Local 45
- Límite municipal ..... TOLUCA
- Sección electoral 6459
- Cabecera municipal
- Localidad ..... LOC
- Colonia ..... COL
- Manzana 999
- Casilla ..... B, C1, C2

*Casillas correspondientes al Proceso Electoral 2014 - 2015

VÍAS DE COMUNICACIÓN

- Vialidad ..... AVENIDA
- Autopista
- Pavimentada
- Terracería
- Brecha
- Vereda
- Línea de metro
- Ferrocarril
- Adoquín

INFRAESTRUCTURA

- Aeropuerto
- Central de autobús
- Centro comercial
- Centro cultural
- Centro recreativo
- Cementerio
- Escuela
  - Preprimaria
  - Primaria
  - Secundaria
  - Media Superior
  - Superior
  - Otras
- Hospital
- Iglesia
- Instalación bancaria
- Instalación deportiva
- Mercado
- Oficina gubernamental
- Oficina municipal
- Plaza o monumento
- Mancha urbana

RASGOS COMPLEMENTARIOS

- Río, arroyo o flujo de agua
- Cuerpo de agua o lago
- Pasto
- Puente

ESCALA GRÁFICA

0 0.0075 0.015 0.03 0.045 0.06

Kilómetros

Edición cartográfica del mes de enero de 2017,
con corte de información cartográfica al 23 de noviembre de 2016.
Registro Federal de Electores, INE.

Proyección: UTM Zona 14
Datum: WGS84

LOCALIZACIÓN

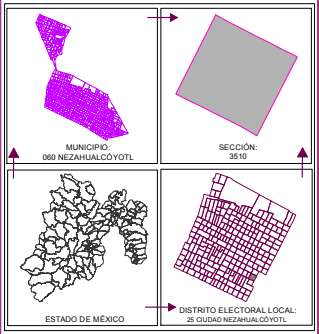

ELABORACIÓN

Departamento de Análisis y
Procesamiento de Información Territorial

Miguel Ángel García Escalante
Jaqueline Pérez Nova
Armando Ordoñez Arizmendi

SUPERVISIÓN

Subdirector de Documentación y Estadística Electoral
C.P. Antonio Sánchez Acosta

PLANO SECCIONAL INDIVIDUAL

SECCIÓN: 3579

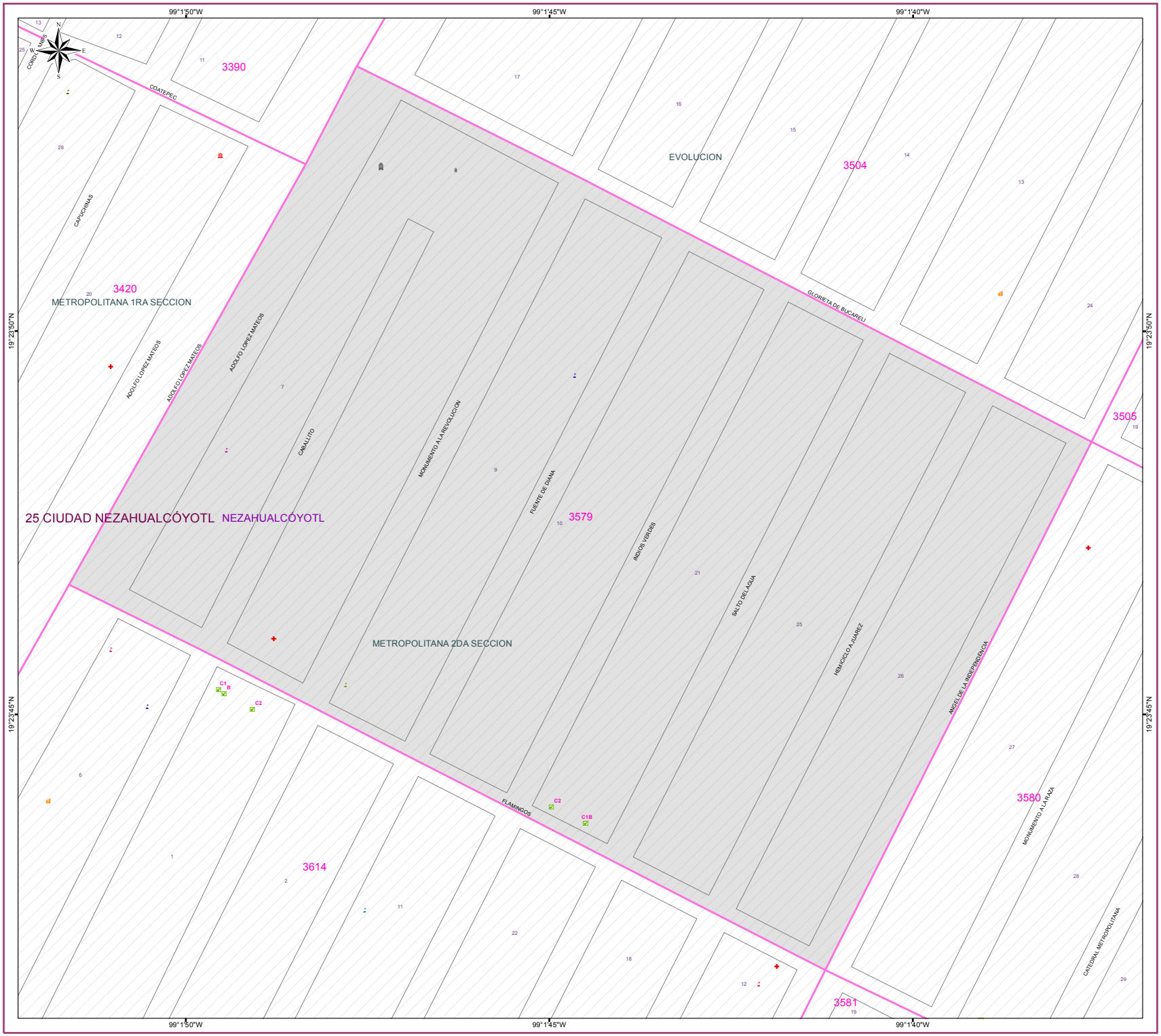

IEEM Instituto Electoral del Estado de México | 4 de Junio 2017

DIRECCIÓN DE ORGANIZACIÓN

S I M B O L O G Í A

ESTRUCTURA GEOELECTORAL Y CLAVES

- Límite estatal ..... MÉXICO
- Distrito Electoral Local 45
- Límite municipal ..... TOLUCA
- Sección electoral 6459
- Cabecera municipal
- Localidad ..... LOC
- Colonia ..... COL
- Manzana 999
- Casilla ..... B, C1, C2

*Casillas correspondientes al Proceso Electoral 2014 - 2015

VÍAS DE COMUNICACIÓN

- Vialidad ..... AVENIDA
- Autopista
- Pavimentada
- Terracería
- Brecha
- Vereda
- Línea de metro
- Ferrocarril
- Adoquín

INFRAESTRUCTURA

- Aeropuerto
- Central de autobús
- Centro comercial
- Centro cultural
- Centro recreativo
- Cementerio
- Escuela
  - Preprimaria
  - Primaria
  - Secundaria
  - Media Superior
  - Superior
  - Otras
- Hospital
- Iglesia
- Instalación bancaria
- Instalación deportiva
- Mercado
- Oficina gubernamental
- Oficina municipal
- Plaza o monumento
- Mancha urbana

RASGOS COMPLEMENTARIOS

- Río, arroyo o flujo de agua
- Cuerpo de agua o lago
- Pasto
- Puente

ESCALA GRÁFICA

0 0.0075 0.015 0.03 0.045 0.06

Kilómetros

Edición cartográfica del mes de enero de 2017,
con corte de información cartográfica al 23 de noviembre de 2016.
Registro Federal de Electores, INE.

Proyección: UTM Zona 14
Datum: WGS84

LOCALIZACIÓN

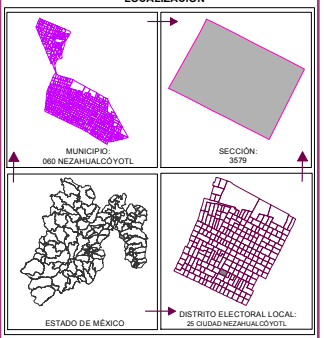

ELABORACIÓN

Departamento de Análisis y
Procesamiento de Información Territorial

Miguel Ángel García Escalante _____
Jaqueline Pérez Nova _____
Armando Ordoñez Arizmendi _____

SUPERVISIÓN

Subdirector de Documentación y Estadística Electoral
C.P. Antonio Sánchez Acosta _____

PLANO SECCIONAL INDIVIDUAL

SECCIÓN: 3580

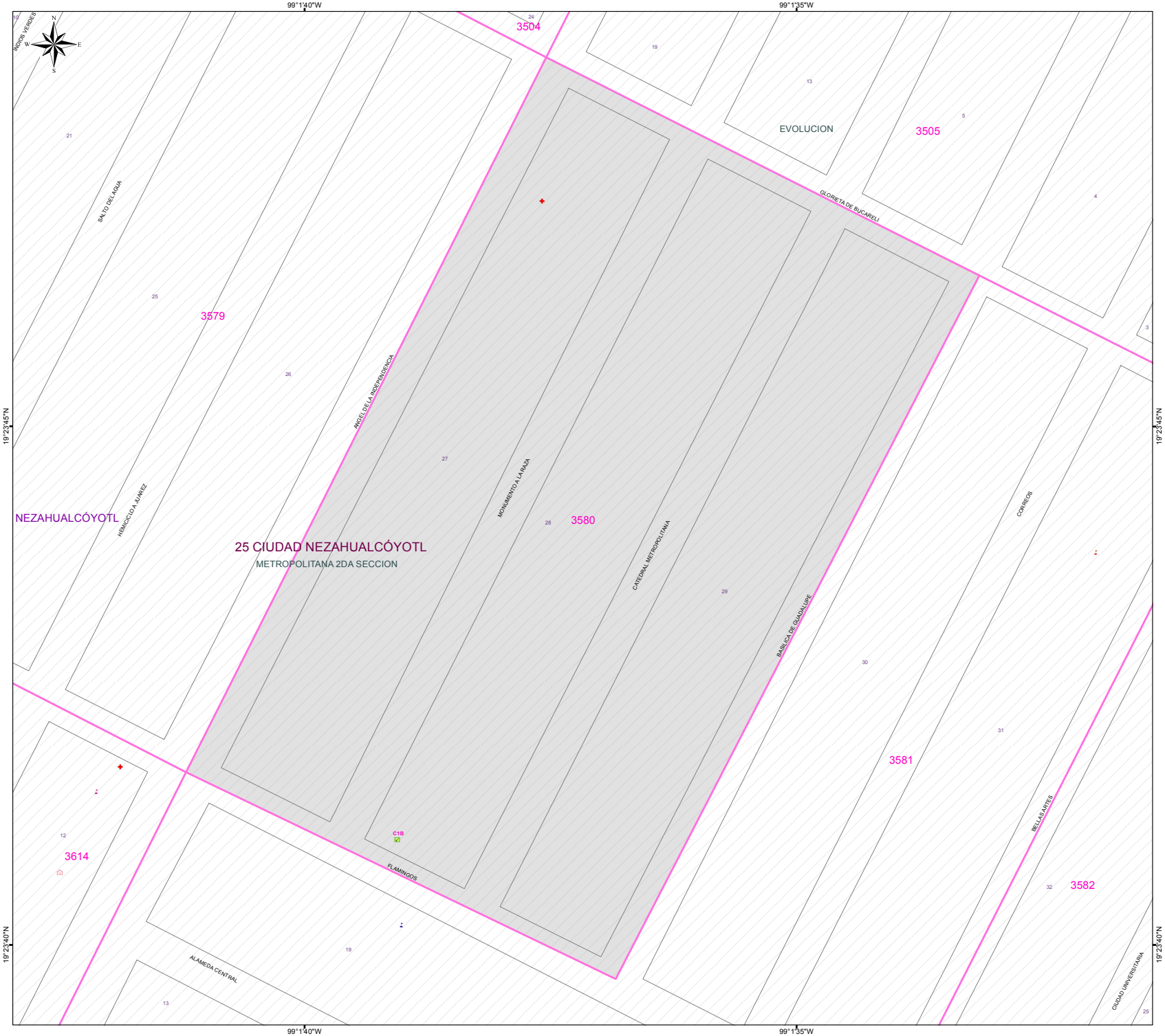

IEEM Instituto Electoral del Estado de México | 4 de Junio 2017

DIRECCIÓN DE ORGANIZACIÓN

S I M B O L O G Í A

ESTRUCTURA GEOELECTORAL Y CLAVES

- Límite estatal ..... MÉXICO
- Distrito Electoral Local 45
- Límite municipal ..... TOLUCA
- Sección electoral 6459
- Cabecera municipal
- Localidad ..... LOC
- Colonia ..... COL
- Manzana 999
- Casilla ..... B, C1, C2

*Casillas correspondientes al Proceso Electoral 2014 - 2015

VÍAS DE COMUNICACIÓN

- Vialidad ..... AVENIDA
- Autopista
- Pavimentada
- Terracería
- Brecha
- Vereda
- Línea de metro
- Ferrocarril
- Adoquín

INFRAESTRUCTURA

- Aeropuerto
- Central de autobús
- Centro comercial
- Centro cultural
- Centro recreativo
- Cementerio
- Escuela
  - Preprimaria
  - Primaria
  - Secundaria
  - Media Superior
  - Superior
  - Otras
- Hospital
- Iglesia
- Instalación bancaria
- Instalación deportiva
- Mercado
- Oficina gubernamental
- Oficina municipal
- Plaza o monumento
- Mancha urbana

RASGOS COMPLEMENTARIOS

- Río, arroyo o flujo de agua
- Cuerpo de agua o lago
- Pasto
- Puente

ESCALA GRÁFICA

0 0.005 0.01 0.02 0.03 0.04

Kilómetros

Edición cartográfica del mes de enero de 2017,
con corte de información cartográfica al 23 de noviembre de 2016.
Registro Federal de Electores, INE.

Proyección: UTM Zona 14
Datum: WGS84

LOCALIZACIÓN

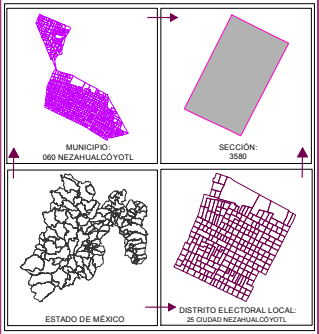

ELABORACIÓN

Departamento de Análisis y
Procesamiento de Información Territorial

Miguel Ángel García Escalante _____
Jaqueline Pérez Nova _____
Armando Ordoñez Arizmendi _____

SUPERVISIÓN

Subdirector de Documentación y Estadística Electoral
C.P. Antonio Sánchez Acosta _____

PLANO SECCIONAL INDIVIDUAL

SECCIÓN: 3581

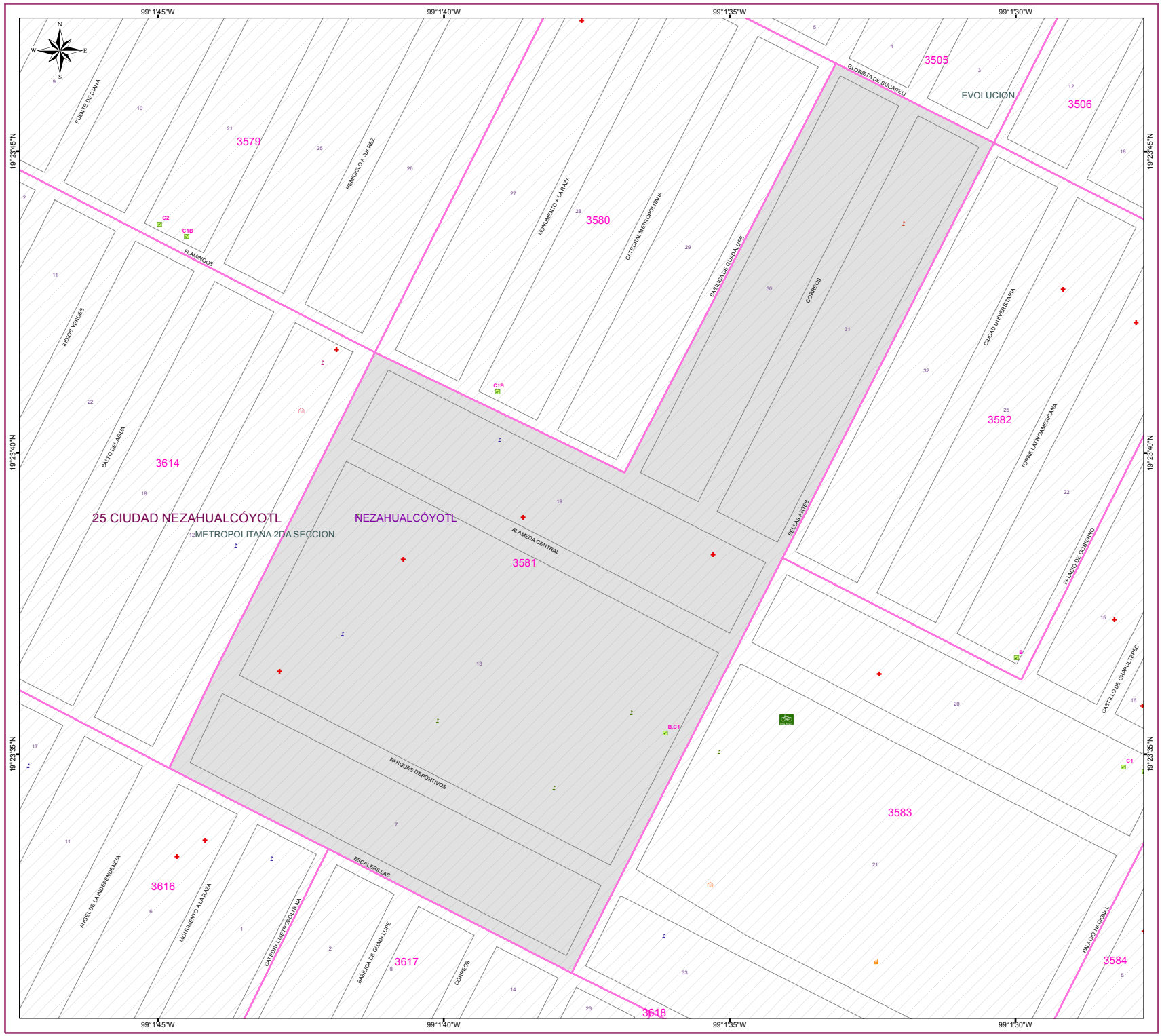

IEEM — Instituto Electoral del Estado de México | 4 de Junio 2017

DIRECCIÓN DE ORGANIZACIÓN

S I M B O L O G Í A

ESTRUCTURA GEOELECTORAL Y CLAVES

- Límite estatal ..... MÉXICO
- Distrito Electoral Local 45
- Límite municipal ..... TOLUCA
- Sección electoral 6459
- Cabecera municipal
- Localidad ..... LOC
- Colonia ..... COL
- Manzana 999
- Casilla ..... B, C1, C2

*Casillas correspondientes al Proceso Electoral 2014 - 2015

VÍAS DE COMUNICACIÓN

- Vialidad ..... AVENIDA
- Autopista
- Pavimentada
- Terracería
- Brecha
- Vereda
- Línea de metro
- Ferrocarril
- Adoquín

INFRAESTRUCTURA

- Aeropuerto
- Central de autobús
- Centro comercial
- Centro cultural
- Centro recreativo
- Cementerio
- Escuela
  - Preprimaria
  - Primaria
  - Secundaria
  - Media Superior
  - Superior
  - Otras
- Hospital
- Iglesia
- Instalación bancaria
- Instalación deportiva
- Mercado
- Oficina gubernamental
- Oficina municipal
- Plaza o monumento
- Mancha urbana

RASGOS COMPLEMENTARIOS

- Río, arroyo o flujo de agua
- Cuerpo de agua o lago
- Pasto
- Puente

ESCALA GRÁFICA

0 0.01 0.02 0.04 0.06 0.08

Kilómetros

Edición cartográfica del mes de enero de 2017,
con corte de información cartográfica al 23 de noviembre de 2016.
Registro Federal de Electores, INE.

Proyección: UTM Zona 14
Datum: WGS84

LOCALIZACIÓN

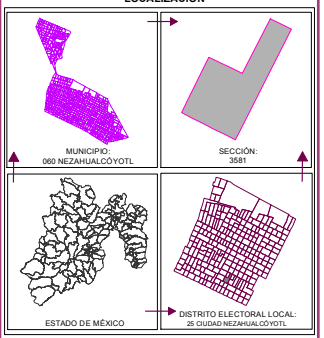

ELABORACIÓN

Departamento de Análisis y
Procesamiento de Información Territorial

Miguel Ángel García Escalante
Jaqueline Pérez Nova
Armando Ordoñez Arizmendi

SUPERVISIÓN

Subdirector de Documentación y Estadística Electoral
C.P. Antonio Sánchez Acosta

PLANO SECCIONAL INDIVIDUAL

SECCIÓN: 3582

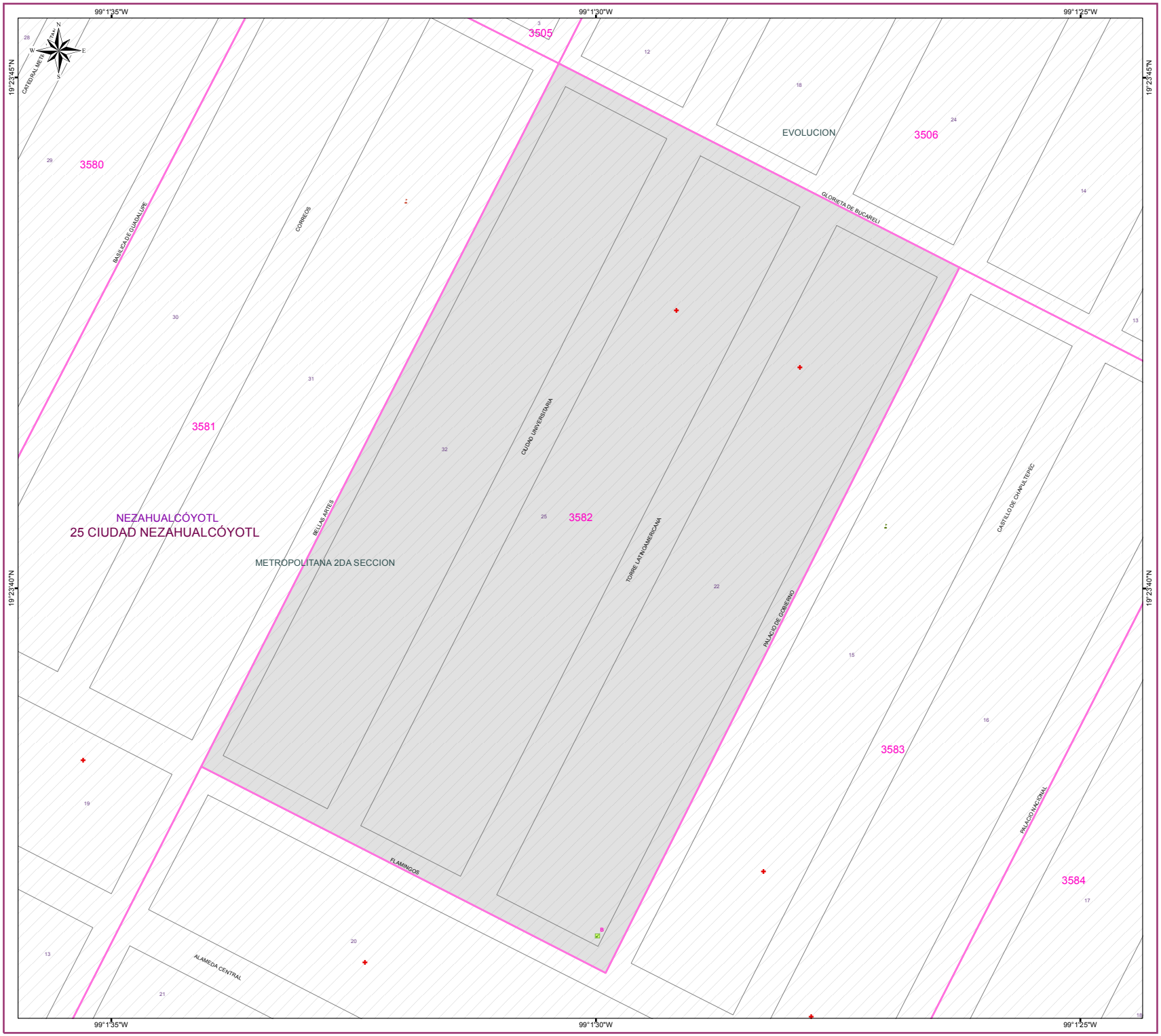

IEEM Instituto Electoral del Estado de México | 4 de Junio 2017

DIRECCIÓN DE ORGANIZACIÓN

S I M B O L O G Í A

ESTRUCTURA GEOELECTORAL Y CLAVES

- Límite estatal ..... MÉXICO
- Distrito Electoral Local 45
- Límite municipal ..... TOLUCA
- Sección electoral 6459
- Cabecera municipal
- Localidad ..... LOC
- Colonia ..... COL
- Manzana 999
- Casilla ..... B, C1, C2

*Casillas correspondientes al Proceso Electoral 2014 - 2015

VÍAS DE COMUNICACIÓN

- Vialidad ..... AVENIDA
- Autopista
- Pavimentada
- Terracería
- Brecha
- Vereda
- Línea de metro
- Ferrocarril
- Adoquín

INFRAESTRUCTURA

- Aeropuerto
- Central de autobús
- Centro comercial
- Centro cultural
- Centro recreativo
- Cementerio
- Escuela
  - Preprimaria
  - Primaria
  - Secundaria
  - Media Superior
  - Superior
  - Otras
- Hospital
- Iglesia
- Instalación bancaria
- Instalación deportiva
- Mercado
- Oficina gubernamental
- Oficina municipal
- Plaza o monumento
- Mancha urbana

RASGOS COMPLEMENTARIOS

- Río, arroyo o flujo de agua
- Cuerpo de agua o lago
- Pasto
- Puente

ESCALA GRÁFICA

0 0.005 0.01 0.02 0.03 0.04

Kilómetros

Edición cartográfica del mes de enero de 2017,
con corte de información cartográfica al 23 de noviembre de 2016.
Registro Federal de Electores, INE.

Proyección: UTM Zona 14
Datum: WGS84

LOCALIZACIÓN

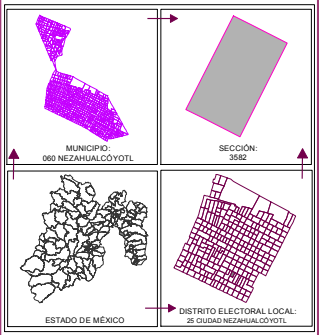

ELABORACIÓN
Departamento de Análisis y
Procesamiento de Información Territorial
Miguel Ángel García Escalante
Jaqueline Pérez Nova
Armando Ordoñez Arizmendi

SUPERVISIÓN
Subdirector de Documentación y Estadística Electoral
C.P. Antonio Sánchez Acosta

PLANO SECCIONAL INDIVIDUAL

SECCIÓN: 3583

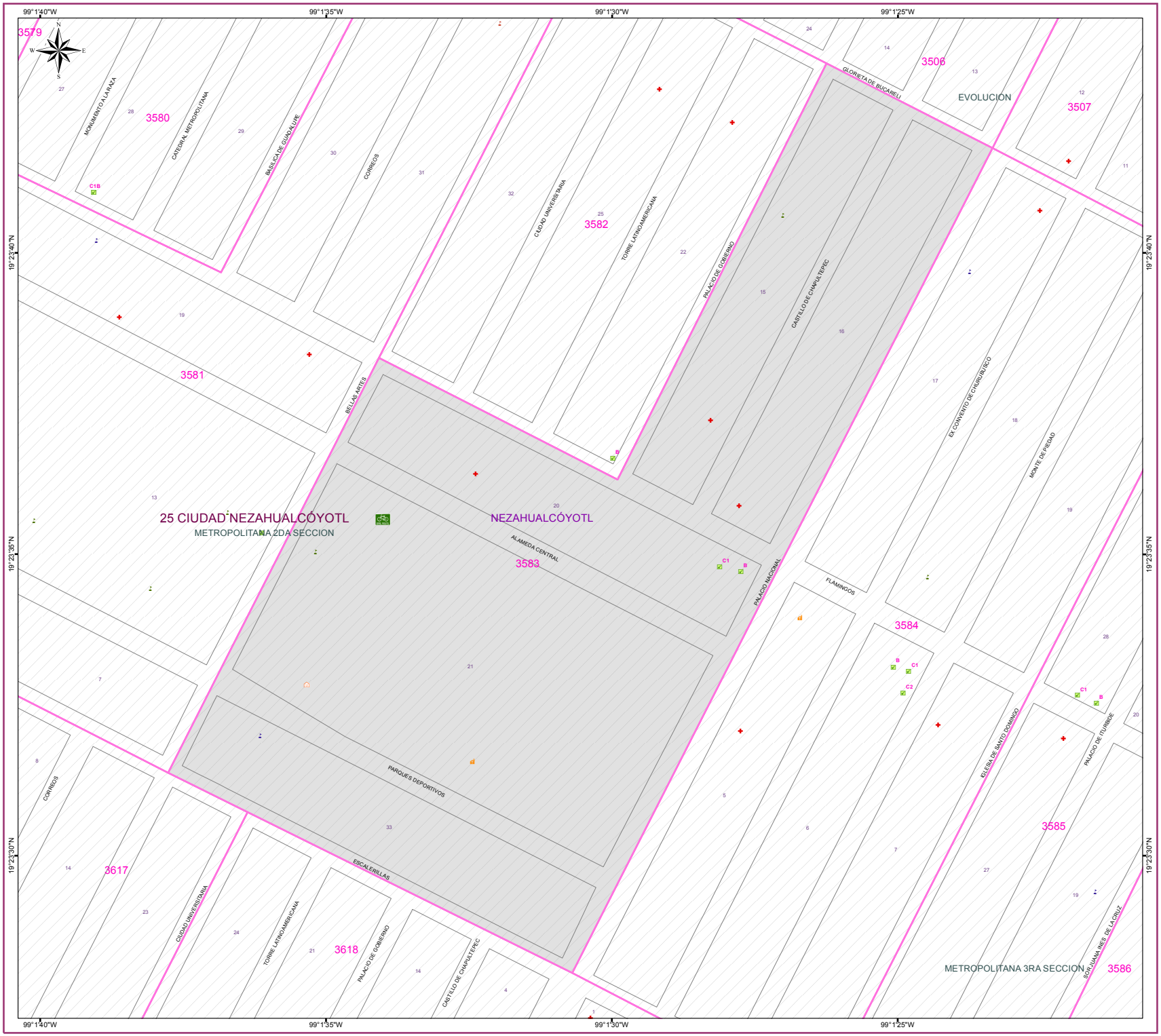

IEEM Instituto Electoral del Estado de México | 4 de Junio 2017

DIRECCIÓN DE ORGANIZACIÓN

S I M B O L O G Í A

ESTRUCTURA GEOELECTORAL Y CLAVES

- Límite estatal ..... MÉXICO
- Distrito Electoral Local 45
- Límite municipal ..... TOLUCA
- Sección electoral 6459
- Cabecera municipal
- Localidad ..... LOC
- Colonia ..... COL
- Manzana 999
- Casilla ..... B, C1, C2

*Casillas correspondientes al Proceso Electoral 2014 - 2015

VÍAS DE COMUNICACIÓN

- Vialidad ..... AVENIDA
- Autopista
- Pavimentada
- Terracería
- Brecha
- Vereda
- Línea de metro
- Ferrocarril
- Adoquín

INFRAESTRUCTURA

- Aeropuerto
- Central de autobús
- Centro comercial
- Centro cultural
- Centro recreativo
- Cementerio
- Escuela
  - Preprimaria
  - Primaria
  - Secundaria
  - Media Superior
  - Superior
  - Otras
- Hospital
- Iglesia
- Instalación bancaria
- Instalación deportiva
- Mercado
- Oficina gubernamental
- Oficina municipal
- Plaza o monumento
- Mancha urbana

RASGOS COMPLEMENTARIOS

- Río, arroyo o flujo de agua
- Cuerpo de agua o lago
- Pasto
- Puente

ESCALA GRÁFICA

0 0.01 0.02 0.04 0.06 0.08

Kilómetros

Edición cartográfica del mes de enero de 2017,
con corte de información cartográfica al 23 de noviembre de 2016.
Registro Federal de Electores, INE.

Proyección: UTM Zona 14
Datum: WGS84

LOCALIZACIÓN

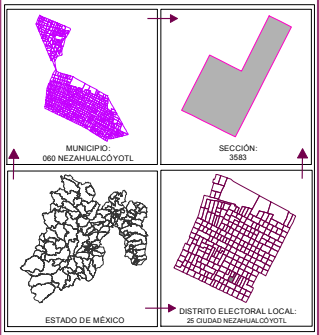

ELABORACIÓN

Departamento de Análisis y
Procesamiento de Información Territorial

Miguel Ángel García Escalante _____
Jaqueline Pérez Nova _____
Armando Ordoñez Arizmendi _____

SUPERVISIÓN

Subdirector de Documentación y Estadística Electoral
C.P. Antonio Sánchez Acosta _____

PLANO SECCIONAL INDIVIDUAL

SECCIÓN: 3584

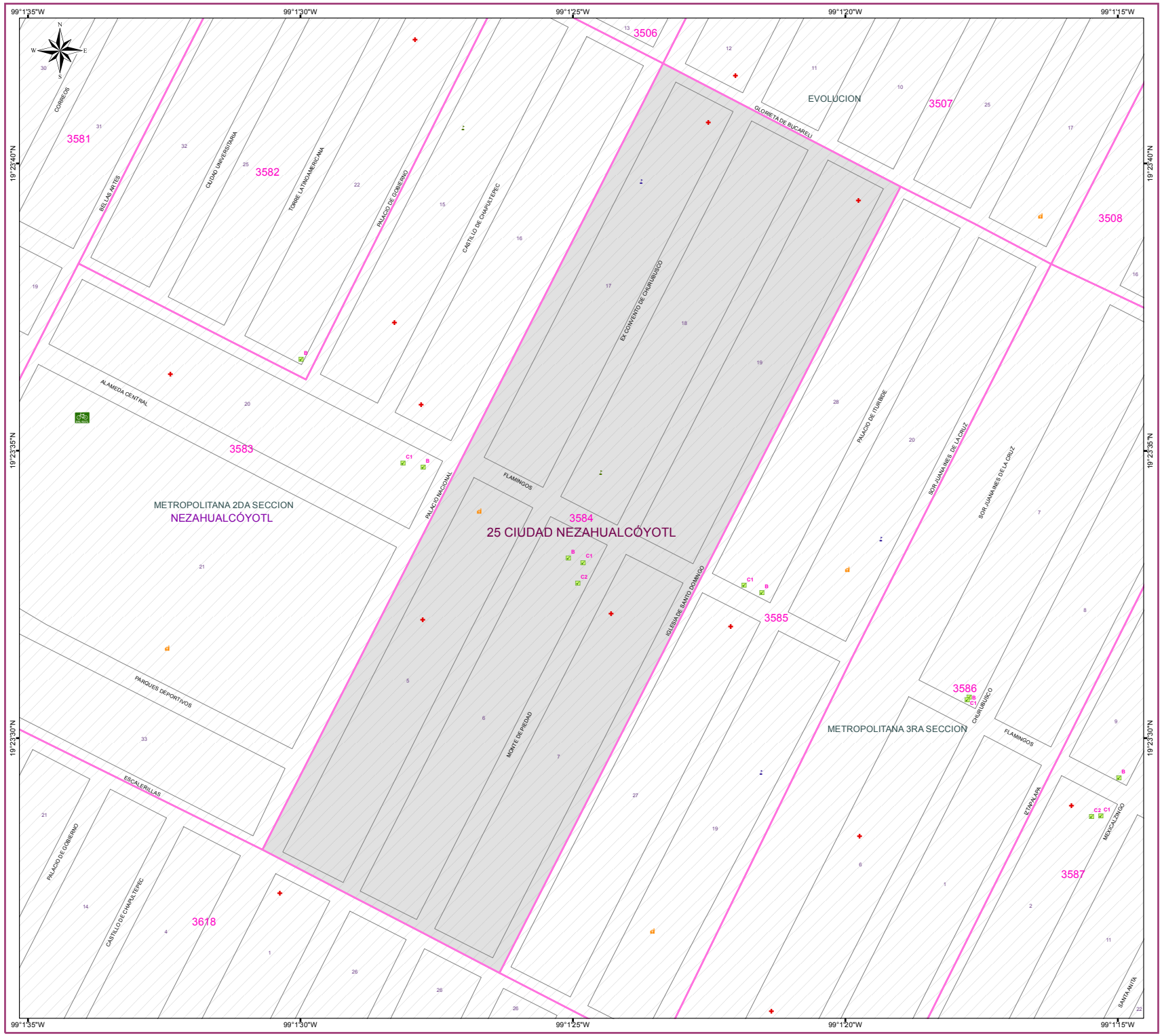

IEEM Instituto Electoral del Estado de México | 4 de Junio 2017

DIRECCIÓN DE ORGANIZACIÓN

S I M B O L O G Í A

ESTRUCTURA GEOELECTORAL Y CLAVES

- Límite estatal ..... MÉXICO
- Distrito Electoral Local 45
- Límite municipal ..... TOLUCA
- Sección electoral 6459
- Cabecera municipal
- Localidad ..... LOC
- Colonia ..... COL
- Manzana 999
- Casilla ..... B, C1, C2

*Casillas correspondientes al Proceso Electoral 2014 - 2015

VÍAS DE COMUNICACIÓN

- Vialidad ..... AVENIDA
- Autopista
- Pavimentada
- Terracería
- Brecha
- Vereda
- Línea de metro
- Ferrocarril
- Adoquín

INFRAESTRUCTURA

- Aeropuerto
- Central de autobús
- Centro comercial
- Centro cultural
- Centro recreativo
- Cementerio
- Escuela
  - Preprimaria
  - Primaria
  - Secundaria
  - Media Superior
  - Superior
  - Otras
- Hospital
- Iglesia
- Instalación bancaria
- Instalación deportiva
- Mercado
- Oficina gubernamental
- Oficina municipal
- Plaza o monumento
- Mancha urbana

RASGOS COMPLEMENTARIOS

- Río, arroyo o flujo de agua
- Cuerpo de agua o lago
- Pasto
- Puente

ESCALA GRÁFICA

0 0.0125 0.025 0.05 0.075 0.1

Kilómetros

Edición cartográfica del mes de enero de 2017,
con corte de información cartográfica al 23 de noviembre de 2016.
Registro Federal de Electores, INE.

Proyección: UTM Zona 14
Datum: WGS84

LOCALIZACIÓN

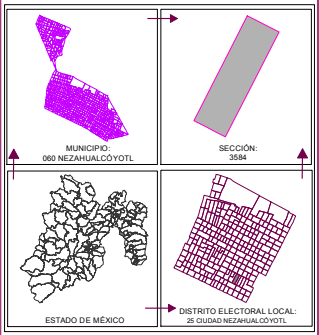

ELABORACIÓN

Departamento de Análisis y
Procesamiento de Información Territorial

Miguel Ángel García Escalante _____
Jaqueline Pérez Nova _____
Armando Ordoñez Arizmendi _____

SUPERVISIÓN

Subdirector de Documentación y Estadística Electoral
C.P. Antonio Sánchez Acosta _____

PLANO SECCIONAL INDIVIDUAL

SECCIÓN: 3585

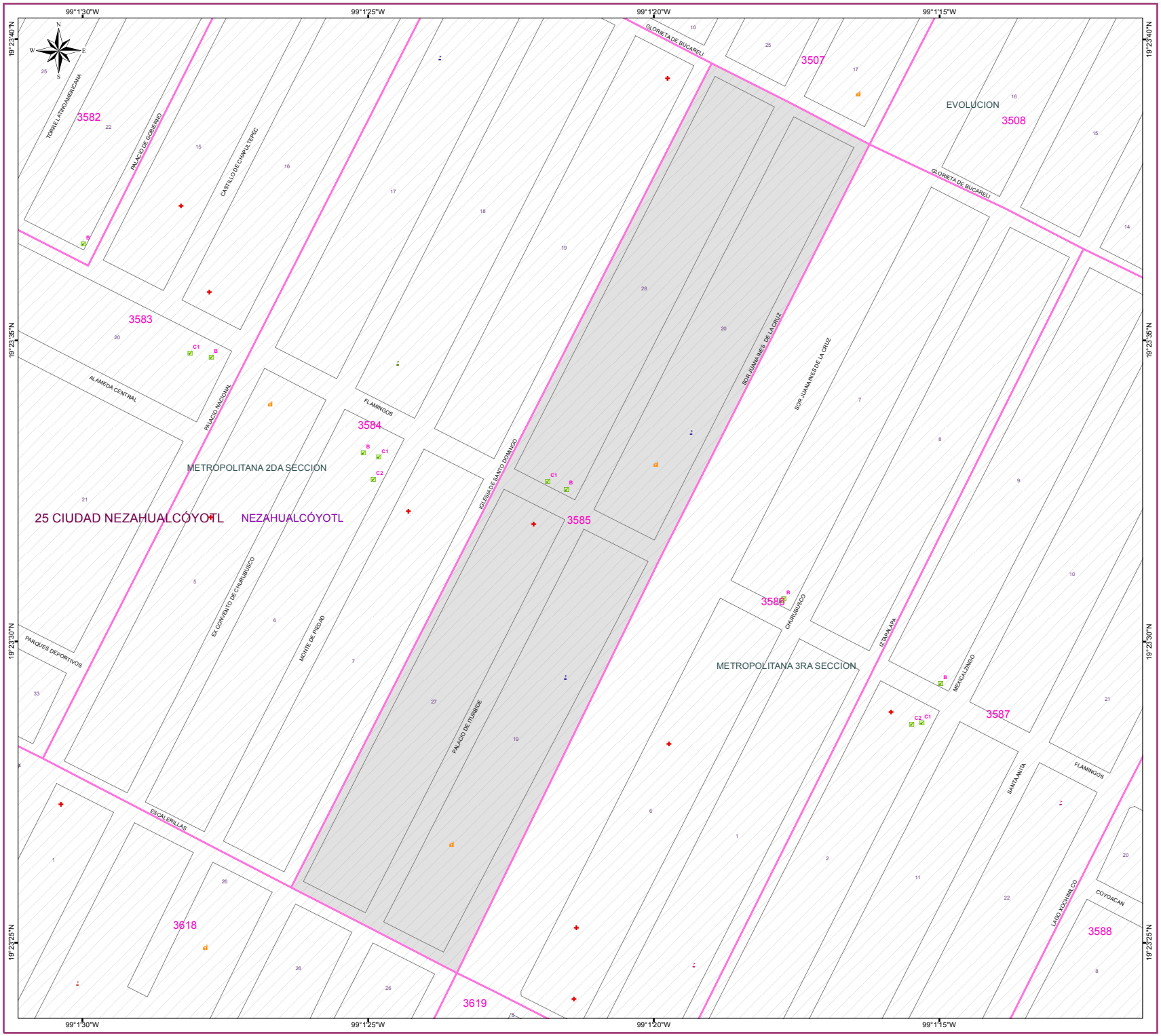

DIRECCIÓN DE ORGANIZACIÓN

SIMBOLOGÍA

ESTRUCTURA GEOELECTORAL Y CLAVES

- Límite estatal ..... MÉXICO
- Distrito Electoral Local 45
- Límite municipal ..... TOLUCA
- Sección electoral 6459
- Cabecera municipal
- Localidad ..... LOC
- Colonia ..... COL
- Manzana 999
- Casilla ..... B, C1, C2

*Casillas correspondientes al Proceso Electoral 2014 - 2015

VÍAS DE COMUNICACIÓN

- Vialidad ..... AVENIDA
- Autopista
- Pavimentada
- Terracería
- Brecha
- Vereda
- Línea de metro
- Ferrocarril
- Adoquín

INFRAESTRUCTURA

- Aeropuerto
- Central de autobús
- Centro comercial
- Centro cultural
- Centro recreativo
- Cementerio
- Escuela
  - Preprimaria
  - Primaria
  - Secundaria
  - Media Superior
  - Superior
  - Otras
- Hospital
- Iglesia
- Instalación bancaria
- Instalación deportiva
- Mercado
- Oficina gubernamental
- Oficina municipal
- Plaza o monumento
- Mancha urbana

RASGOS COMPLEMENTARIOS

- Río, arroyo o flujo de agua
- Cuerpo de agua o lago
- Pasto
- Puente

ESCALA GRÁFICA

0 0.01 0.02 0.04 0.06 0.08

Kilómetros

Edición cartográfica del mes de enero de 2017,
con corte de información cartográfica al 23 de noviembre de 2016.
Registro Federal de Electores, INE.

Proyección: UTM Zona 14
Datum: WGS84

LOCALIZACIÓN

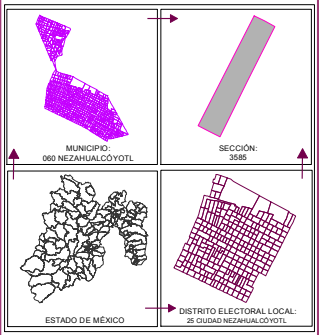

ELABORACIÓN

Departamento de Análisis y
Procesamiento de Información Territorial

Miguel Ángel García Escalante
Jaqueline Pérez Nova
Armando Ordoñez Arizmendi

SUPERVISIÓN

Subdirector de Documentación y Estadística Electoral
C.P. Antonio Sánchez Acosta

PLANO SECCIONAL INDIVIDUAL

SECCIÓN: 3586

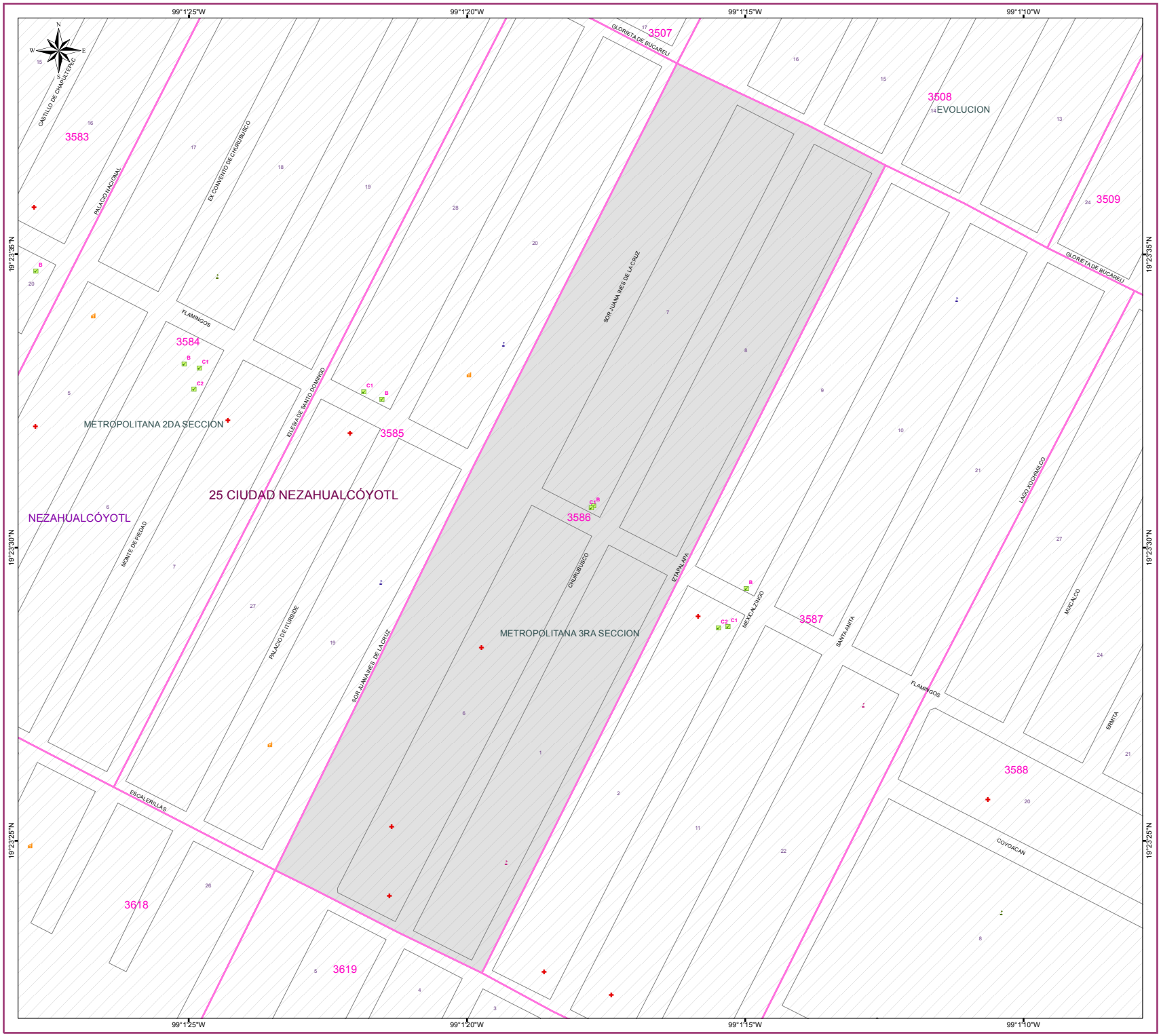

DIRECCIÓN DE ORGANIZACIÓN

SIMBOLOGÍA

ESTRUCTURA GEOELECTORAL Y CLAVES

- Límite estatal ..... MÉXICO
- Distrito Electoral Local 45
- Límite municipal ..... TOLUCA
- Sección electoral 6459
- Cabecera municipal
- Localidad ..... LOC
- Colonia ..... COL
- Manzana 999
- Casilla ..... B, C1, C2

*Casillas correspondientes al Proceso Electoral 2014 - 2015

VÍAS DE COMUNICACIÓN

- Vialidad ..... AVENIDA
- Autopista
- Pavimentada
- Terracería
- Brecha
- Vereda
- Línea de metro
- Ferrocarril
- Adoquín

INFRAESTRUCTURA

- Aeropuerto
- Central de autobús
- Centro comercial
- Centro cultural
- Centro recreativo
- Cementerio
- Escuela
  - Preprimaria
  - Primaria
  - Secundaria
  - Media Superior
  - Superior
  - Otras
- Hospital
- Iglesia
- Instalación bancaria
- Instalación deportiva
- Mercado
- Oficina gubernamental
- Oficina municipal
- Plaza o monumento
- Mancha urbana

RASGOS COMPLEMENTARIOS

- Río, arroyo o flujo de agua
- Cuerpo de agua o lago
- Pasto
- Puente

ESCALA GRÁFICA

0 0.01 0.02 0.04 0.06 0.08

Kilómetros

Edición cartográfica del mes de enero de 2017,
con corte de información cartográfica al 23 de noviembre de 2016.
Registro Federal de Electores, INE.

Proyección: UTM Zona 14
Datum: WGS84

LOCALIZACIÓN

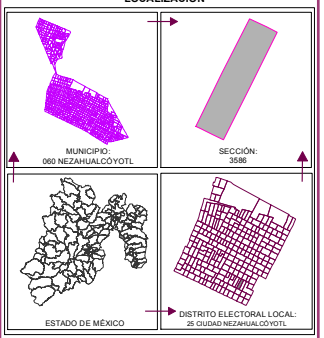

ELABORACIÓN

Departamento de Análisis y
Procesamiento de Información Territorial

Miguel Ángel García Escalante
Jaqueline Pérez Nova
Armando Ordoñez Arizmendi

SUPERVISIÓN

Subdirector de Documentación y Estadística Electoral
C.P. Antonio Sánchez Acosta

PLANO SECCIONAL INDIVIDUAL

SECCIÓN: 3587

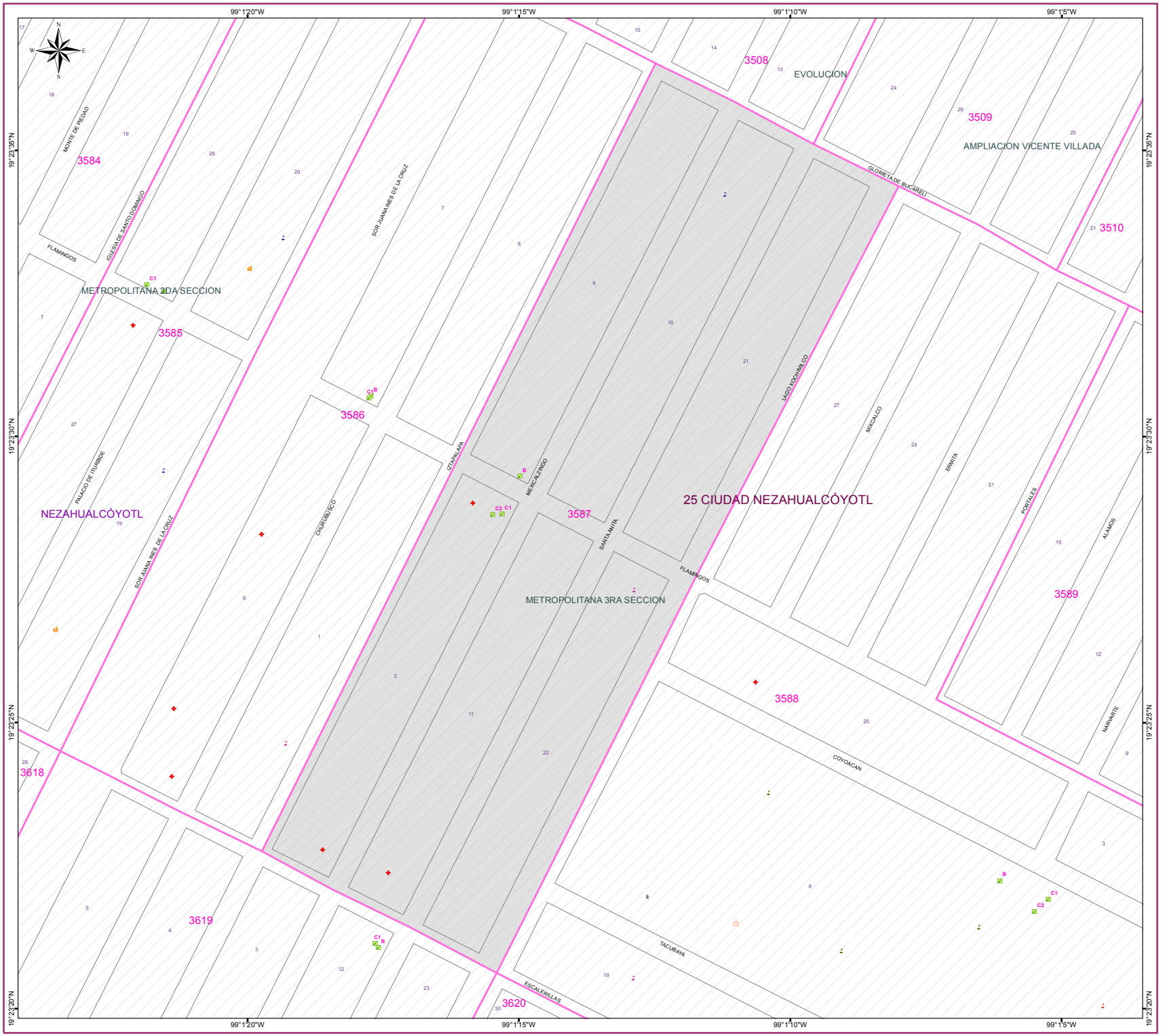

DIRECCIÓN DE ORGANIZACIÓN

S I M B O L O G Í A

ESTRUCTURA GEOELECTORAL Y CLAVES

- Límite estatal ..... MÉXICO
- Distrito Electoral Local 45
- Límite municipal ..... TOLUCA
- Sección electoral 6459
- Cabecera municipal
- Localidad ..... LOC
- Colonia ..... COL
- Manzana 999
- Casilla ..... B, C1, C2

*Casillas correspondientes al Proceso Electoral 2014 - 2015

VÍAS DE COMUNICACIÓN

- Vialidad ..... AVENIDA
- Autopista
- Pavimentada
- Terracería
- Brecha
- Vereda
- Línea de metro
- Ferrocarril
- Adoquín

INFRAESTRUCTURA

- Aeropuerto
- Central de autobús
- Centro comercial
- Centro cultural
- Centro recreativo
- Cementerio
- Escuela
  - Preprimaria
  - Primaria
  - Secundaria
  - Media Superior
  - Superior
  - Otras
- Hospital
- Iglesia
- Instalación bancaria
- Instalación deportiva
- Mercado
- Oficina gubernamental
- Oficina municipal
- Plaza o monumento
- Mancha urbana

RASGOS COMPLEMENTARIOS

- Río, arroyo o flujo de agua
- Cuerpo de agua o lago
- Pasto
- Puente

ESCALA GRÁFICA

0 0.0125 0.025 0.05 0.075 0.1

Kilómetros

Edición cartográfica del mes de enero de 2017,
con corte de información cartográfica al 23 de noviembre de 2016.
Registro Federal de Electores, INE.

Proyección: UTM Zona 14
Datum: WGS84

LOCALIZACIÓN

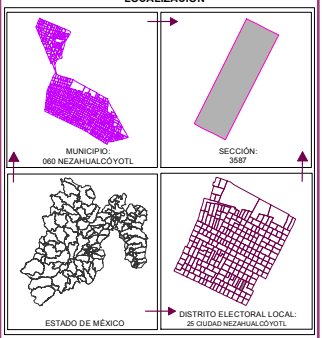

ELABORACIÓN

Departamento de Análisis y
Procesamiento de Información Territorial

Miguel Ángel García Escalante
Jaqueline Pérez Nova
Armando Ordoñez Arizmendi

SUPERVISIÓN

Subdirector de Documentación y Estadística Electoral
C.P. Antonio Sánchez Acosta

PLANO SECCIONAL INDIVIDUAL

SECCIÓN: 3588

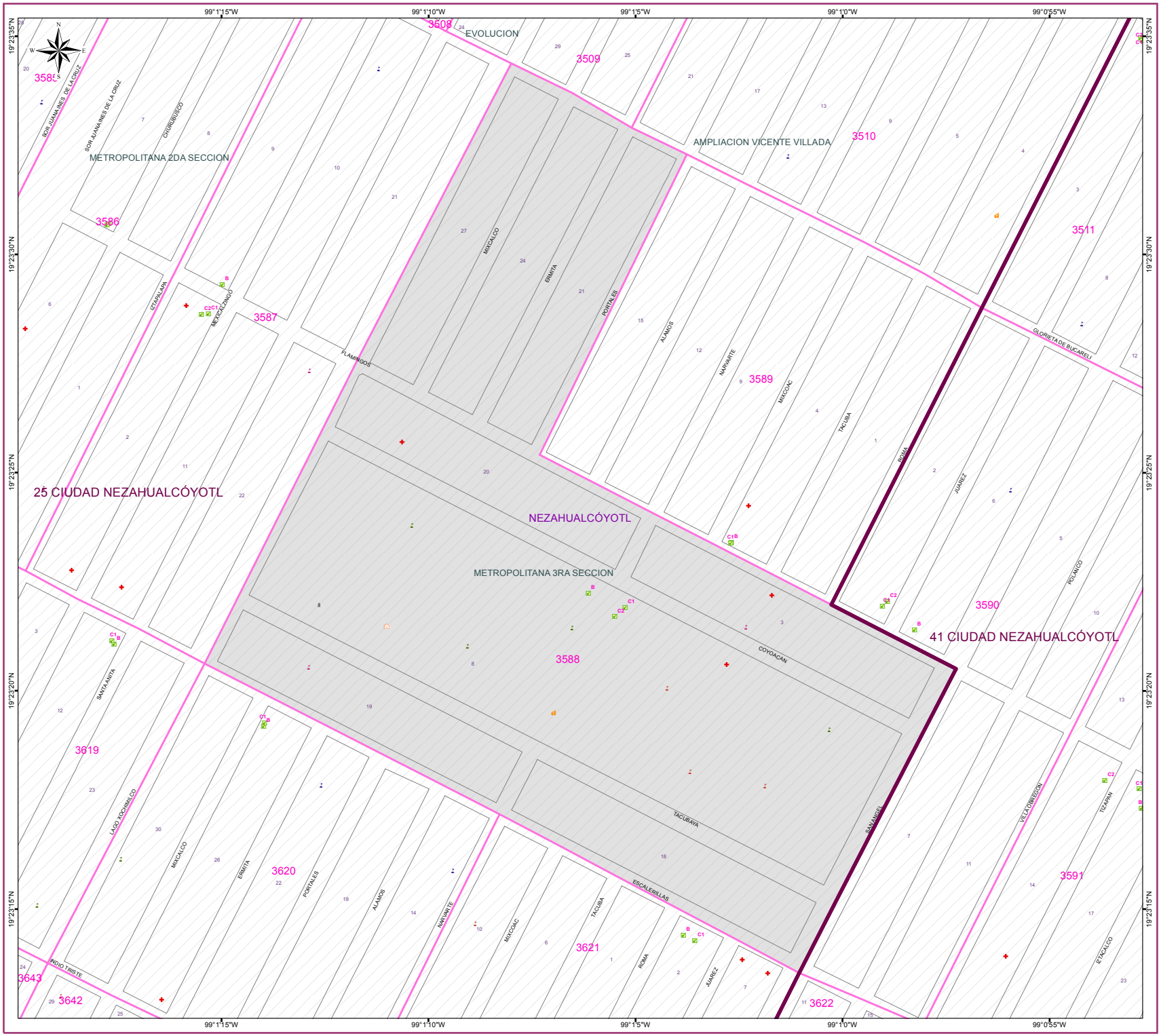

DIRECCIÓN DE ORGANIZACIÓN

SIMBOLOGÍA

ESTRUCTURA GEOELECTORAL Y CLAVES

- Límite estatal ..... MÉXICO
- Distrito Electoral Local 45
- Límite municipal ..... TOLUCA
- Sección electoral 6459
- Cabecera municipal
- Localidad ..... LOC
- Colonia ..... COL
- Manzana 999
- Casilla ..... B, C1, C2

*Casillas correspondientes al Proceso Electoral 2014 - 2015

VÍAS DE COMUNICACIÓN

- Vialidad ..... AVENIDA
- Autopista
- Pavimentada
- Terracería
- Brecha
- Vereda
- Línea de metro
- Ferrocarril
- Adoquín

INFRAESTRUCTURA

- Aeropuerto
- Central de autobús
- Centro comercial
- Centro cultural
- Centro recreativo
- Cementerio
- Escuela
  - Preprimaria
  - Primaria
  - Secundaria
  - Media Superior
  - Superior
  - Otras
- Hospital
- Iglesia
- Instalación bancaria
- Instalación deportiva
- Mercado
- Oficina gubernamental
- Oficina municipal
- Plaza o monumento
- Mancha urbana

RASGOS COMPLEMENTARIOS

- Río, arroyo o flujo de agua
- Cuerpo de agua o lago
- Pasto
- Puente

ESCALA GRÁFICA

0 0.015 0.03 0.06 0.09 0.12

Kilómetros

Edición cartográfica del mes de enero de 2017,
con corte de información cartográfica al 23 de noviembre de 2016.
Registro Federal de Electores, INE.

Proyección: UTM Zona 14
Datum: WGS84

LOCALIZACIÓN

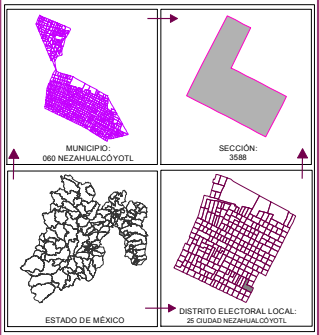

ELABORACIÓN

Departamento de Análisis y
Procesamiento de Información Territorial

Miguel Ángel García Escalante
Jaqueline Pérez Nova
Armando Ordoñez Arizmendi

SUPERVISIÓN

Subdirector de Documentación y Estadística Electoral
C.P. Antonio Sánchez Acosta

PLANO SECCIONAL INDIVIDUAL

SECCIÓN: 3589

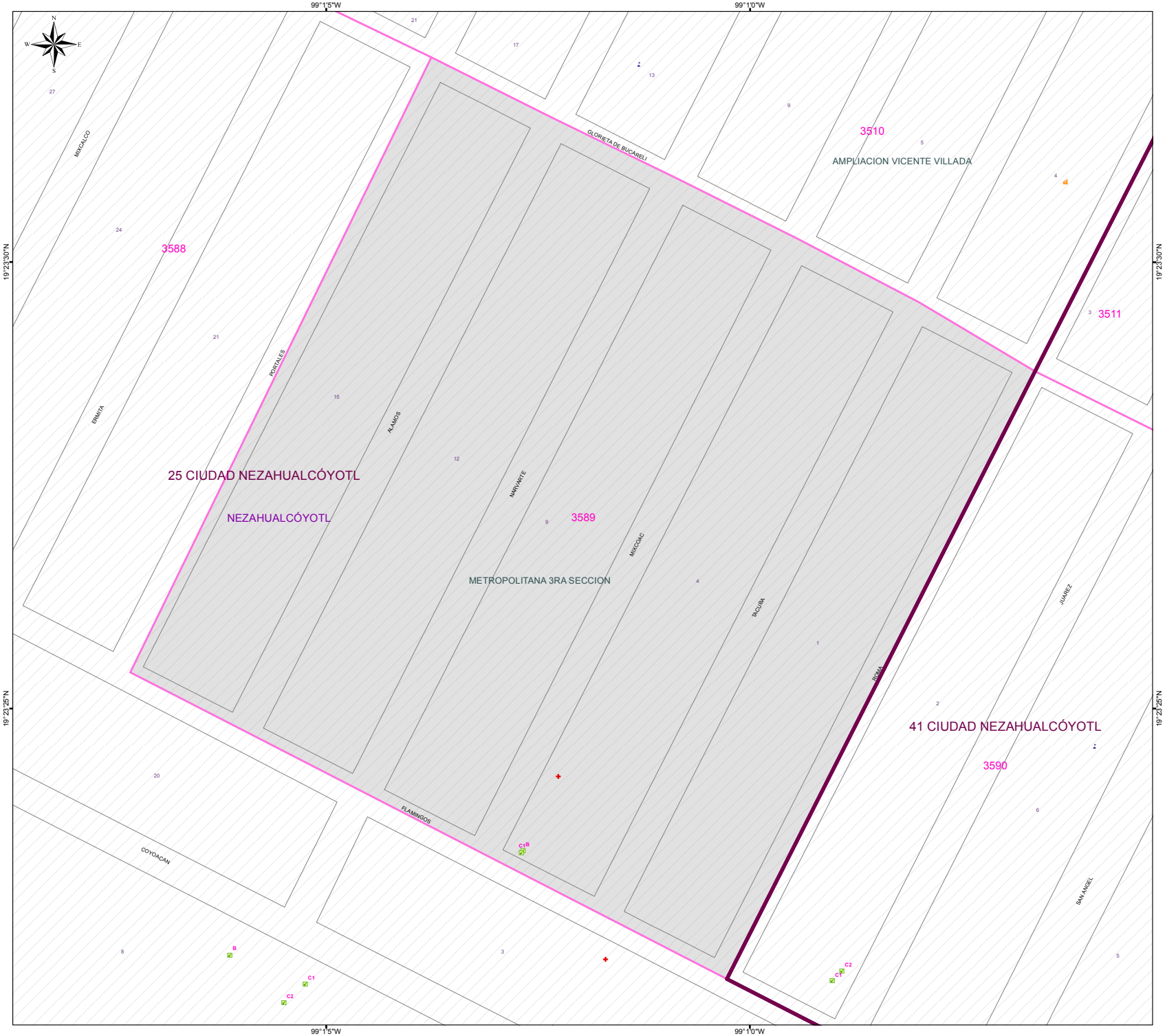

DIRECCIÓN DE ORGANIZACIÓN

S I M B O L O G Í A

ESTRUCTURA GEOELECTORAL Y CLAVES

- Límite estatal ..... MÉXICO
- Distrito Electoral Local 45
- Límite municipal ..... TOLUCA
- Sección electoral 6459
- Cabecera municipal
- Localidad ..... LOC
- Colonia ..... COL
- Manzana 999
- Casilla ..... B, C1, C2

*Casillas correspondientes al Proceso Electoral 2014 - 2015

VÍAS DE COMUNICACIÓN

- Vialidad ..... AVENIDA
- Autopista
- Pavimentada
- Terracería
- Brecha
- Vereda
- Línea de metro
- Ferrocarril
- Adoquín

INFRAESTRUCTURA

- Aeropuerto
- Central de autobús
- Centro comercial
- Centro cultural
- Centro recreativo
- Cementerio
- Escuela
  - Preprimaria
  - Primaria
  - Secundaria
  - Media Superior
  - Superior
  - Otras
- Hospital
- Iglesia
- Instalación bancaria
- Instalación deportiva
- Mercado
- Oficina gubernamental
- Oficina municipal
- Plaza o monumento
- Mancha urbana

RASGOS COMPLEMENTARIOS

- Río, arroyo o flujo de agua
- Cuerpo de agua o lago
- Pasto
- Puente

ESCALA GRÁFICA

0 0.0075 0.015 0.03 0.045 0.06

Kilómetros

Edición cartográfica del mes de enero de 2017,
con corte de información cartográfica al 23 de noviembre de 2016.
Registro Federal de Electores, INE.

Proyección: UTM Zona 14
Datum: WGS84

LOCALIZACIÓN

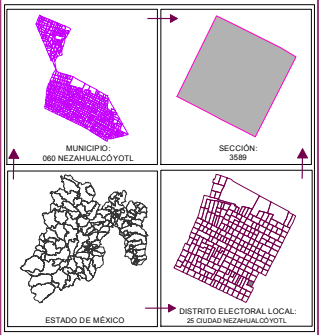

ELABORACIÓN

Departamento de Análisis y
Procesamiento de Información Territorial

Miguel Ángel García Escalante _____
Jaqueline Pérez Nova _____
Armando Ordoñez Arizmendi _____

SUPERVISIÓN

Subdirector de Documentación y Estadística Electoral
C.P. Antonio Sánchez Acosta _____

PLANO SECCIONAL INDIVIDUAL

SECCIÓN: 3614



DIRECCIÓN DE ORGANIZACIÓN

S I M B O L O G Í A

ESTRUCTURA GEOELECTORAL Y CLAVES

- Límite estatal ..... MÉXICO
- Distrito Electoral Local 45
- Límite municipal ..... TOLUCA
- Sección electoral 6459
- Cabecera municipal
- Localidad ..... LOC
- Colonia ..... COL
- Manzana 999
- Casilla ..... B, C1, C2

*Casillas correspondientes al Proceso Electoral 2014 - 2015

VÍAS DE COMUNICACIÓN

- Vialidad ..... AVENIDA
- Autopista
- Pavimentada
- Terracería
- Brecha
- Vereda
- Línea de metro
- Ferrocarril
- Adoquín

INFRAESTRUCTURA

- Aeropuerto
- Central de autobús
- Centro comercial
- Centro cultural
- Centro recreativo
- Cementerio
- Escuela
  - Preprimaria
  - Primaria
  - Secundaria
  - Media Superior
  - Superior
  - Otras
- Hospital
- Iglesia
- Instalación bancaria
- Instalación deportiva
- Mercado
- Oficina gubernamental
- Oficina municipal
- Plaza o monumento
- Mancha urbana

RASGOS COMPLEMENTARIOS

- Río, arroyo o flujo de agua
- Cuerpo de agua o lago
- Pasto
- Puente

ESCALA GRÁFICA

0 0.0075 0.015 0.03 0.045 0.06

Kilómetros

Edición cartográfica del mes de enero de 2017,
con corte de información cartográfica al 23 de noviembre de 2016.
Registro Federal de Electores, INE.

Proyección: UTM Zona 14
Datum: WGS84

LOCALIZACIÓN

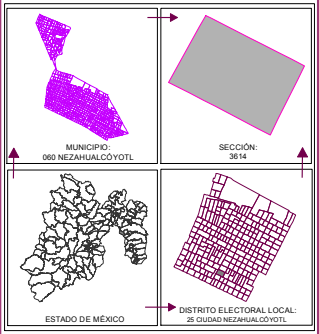

ELABORACIÓN

Departamento de Análisis y
Procesamiento de Información Territorial

Miguel Ángel García Escalante
Jaqueline Pérez Nova
Armando Ordoñez Arizmendi

SUPERVISIÓN

Subdirector de Documentación y Estadística Electoral
C.P. Antonio Sánchez Acosta

PLANO SECCIONAL INDIVIDUAL

SECCIÓN: 3615

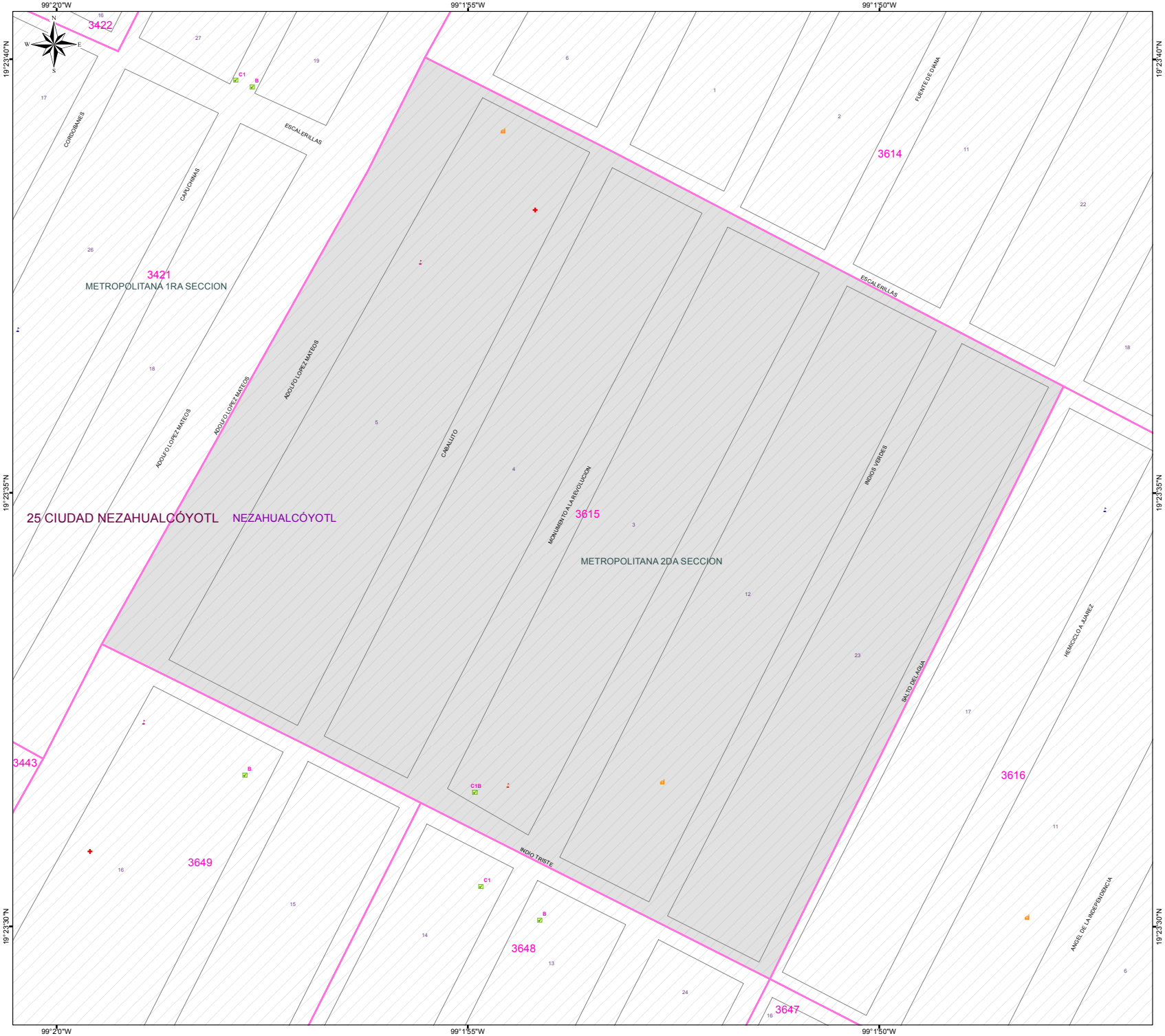

DIRECCIÓN DE ORGANIZACIÓN

SIMBOLOGÍA

ESTRUCTURA GEOELECTORAL Y CLAVES

- Límite estatal ..... MÉXICO
- Distrito Electoral Local 45
- Límite municipal ..... TOLUCA
- Sección electoral 6459
- Cabecera municipal
- Localidad ..... LOC
- Colonia ..... COL
- Manzana 999
- Casilla ..... B, C1, C2

*Casillas correspondientes al Proceso Electoral 2014 - 2015

VÍAS DE COMUNICACIÓN

- Vialidad ..... AVENIDA
- Autopista
- Pavimentada
- Terracería
- Brecha
- Vereda
- Línea de metro
- Ferrocarril
- Adoquín

INFRAESTRUCTURA

- Aeropuerto
- Central de autobús
- Centro comercial
- Centro cultural
- Centro recreativo
- Cementerio
- Escuela
  - Preprimaria
  - Primaria
  - Secundaria
  - Media Superior
  - Superior
  - Otras
- Hospital
- Iglesia
- Instalación bancaria
- Instalación deportiva
- Mercado
- Oficina gubernamental
- Oficina municipal
- Plaza o monumento
- Mancha urbana

RASGOS COMPLEMENTARIOS

- Río, arroyo o flujo de agua
- Cuerpo de agua o lago
- Pasto
- Puente

ESCALA GRÁFICA

0 0.0075 0.015 0.03 0.045 0.06

Kilómetros

Edición cartográfica del mes de enero de 2017,
con corte de información cartográfica al 23 de noviembre de 2016.
Registro Federal de Electores, INE.

Proyección: UTM Zona 14
Datum: WGS84

LOCALIZACIÓN

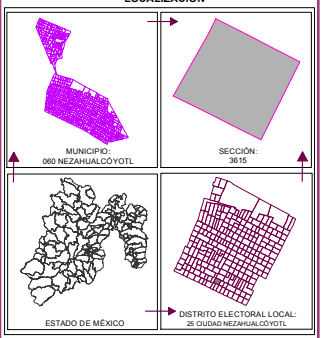

ELABORACIÓN

Departamento de Análisis y
Procesamiento de Información Territorial

Miguel Ángel García Escalante _____
Jaqueline Pérez Nova _____
Armando Ordoñez Arizmendi _____

SUPERVISIÓN

Subdirector de Documentación y Estadística Electoral
C.P. Antonio Sánchez Acosta _____

PLANO SECCIONAL INDIVIDUAL

SECCIÓN: 3616

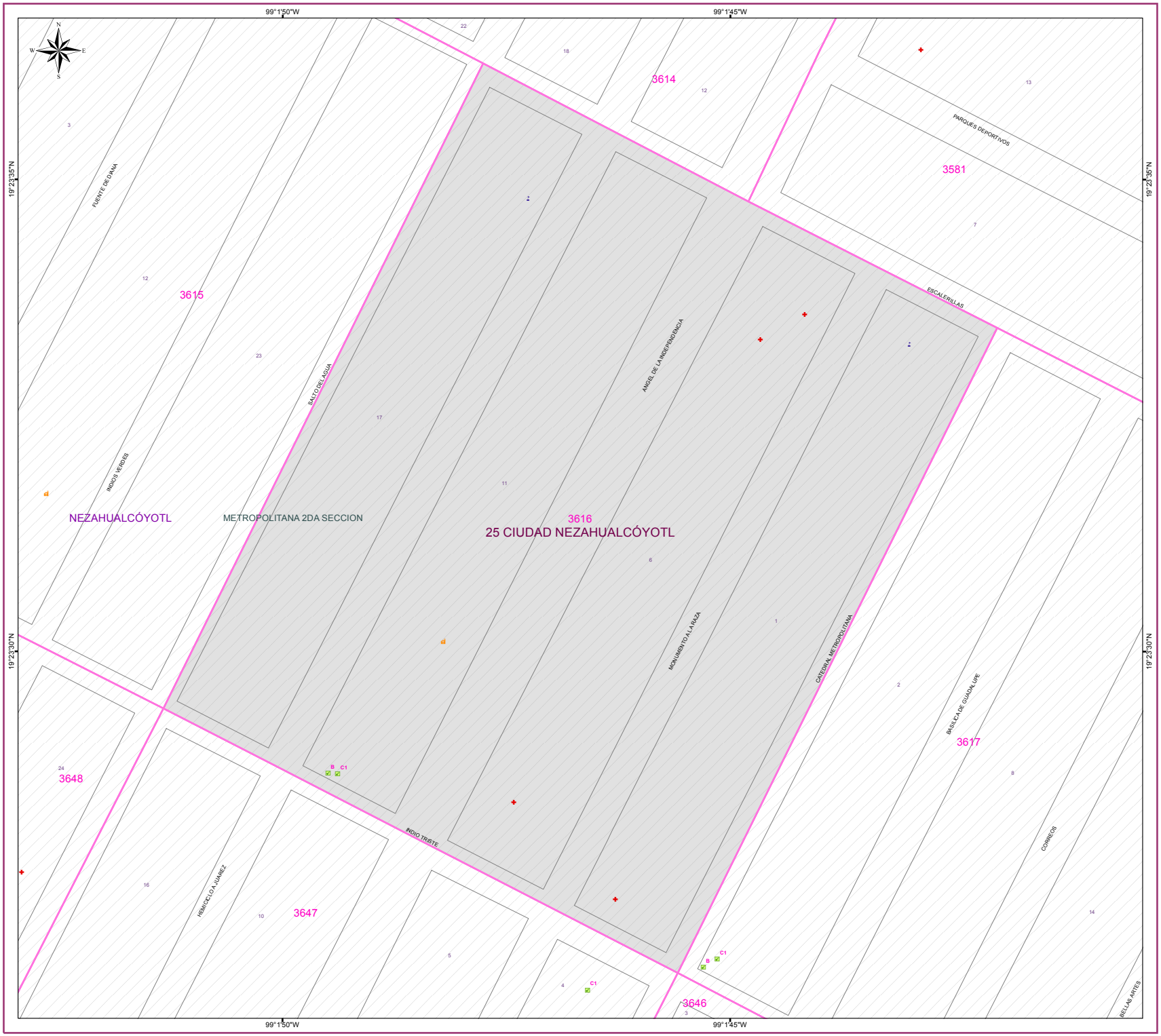

DIRECCIÓN DE ORGANIZACIÓN

SIMBOLOGÍA

ESTRUCTURA GEOELECTORAL Y CLAVES

- Límite estatal ..... MÉXICO
- Distrito Electoral Local 45
- Límite municipal ..... TOLUCA
- Sección electoral 6459
- Cabecera municipal
- Localidad ..... LOC
- Colonia ..... COL
- Manzana 999
- Casilla ..... B, C1, C2

*Casillas correspondientes al Proceso Electoral 2014 - 2015

VÍAS DE COMUNICACIÓN

- Vialidad ..... AVENIDA
- Autopista
- Pavimentada
- Terracería
- Brecha
- Vereda
- Línea de metro
- Ferrocarril
- Adoquín

INFRAESTRUCTURA

- Aeropuerto
- Central de autobús
- Centro comercial
- Centro cultural
- Centro recreativo
- Cementerio
- Escuela
  - Preprimaria
  - Primaria
  - Secundaria
  - Media Superior
  - Superior
  - Otras
- Hospital
- Iglesia
- Instalación bancaria
- Instalación deportiva
- Mercado
- Oficina gubernamental
- Oficina municipal
- Plaza o monumento
- Mancha urbana

RASGOS COMPLEMENTARIOS

- Río, arroyo o flujo de agua
- Cuerpo de agua o lago
- Pasto
- Puente

ESCALA GRÁFICA

0 0.0075 0.015 0.03 0.045 0.06

Kilómetros

Edición cartográfica del mes de enero de 2017,
con corte de información cartográfica al 23 de noviembre de 2016.
Registro Federal de Electores, INE.

Proyección: UTM Zona 14
Datum: WGS84

LOCALIZACIÓN

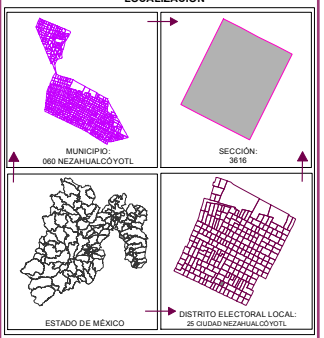

ELABORACIÓN
Departamento de Análisis y
Procesamiento de Información Territorial
Miguel Ángel García Escalante
Jaqueline Pérez Nova
Armando Ordoñez Arizmendi

SUPERVISIÓN
Subdirector de Documentación y Estadística Electoral
C.P. Antonio Sánchez Acosta

PLANO SECCIONAL INDIVIDUAL

SECCIÓN: 3617

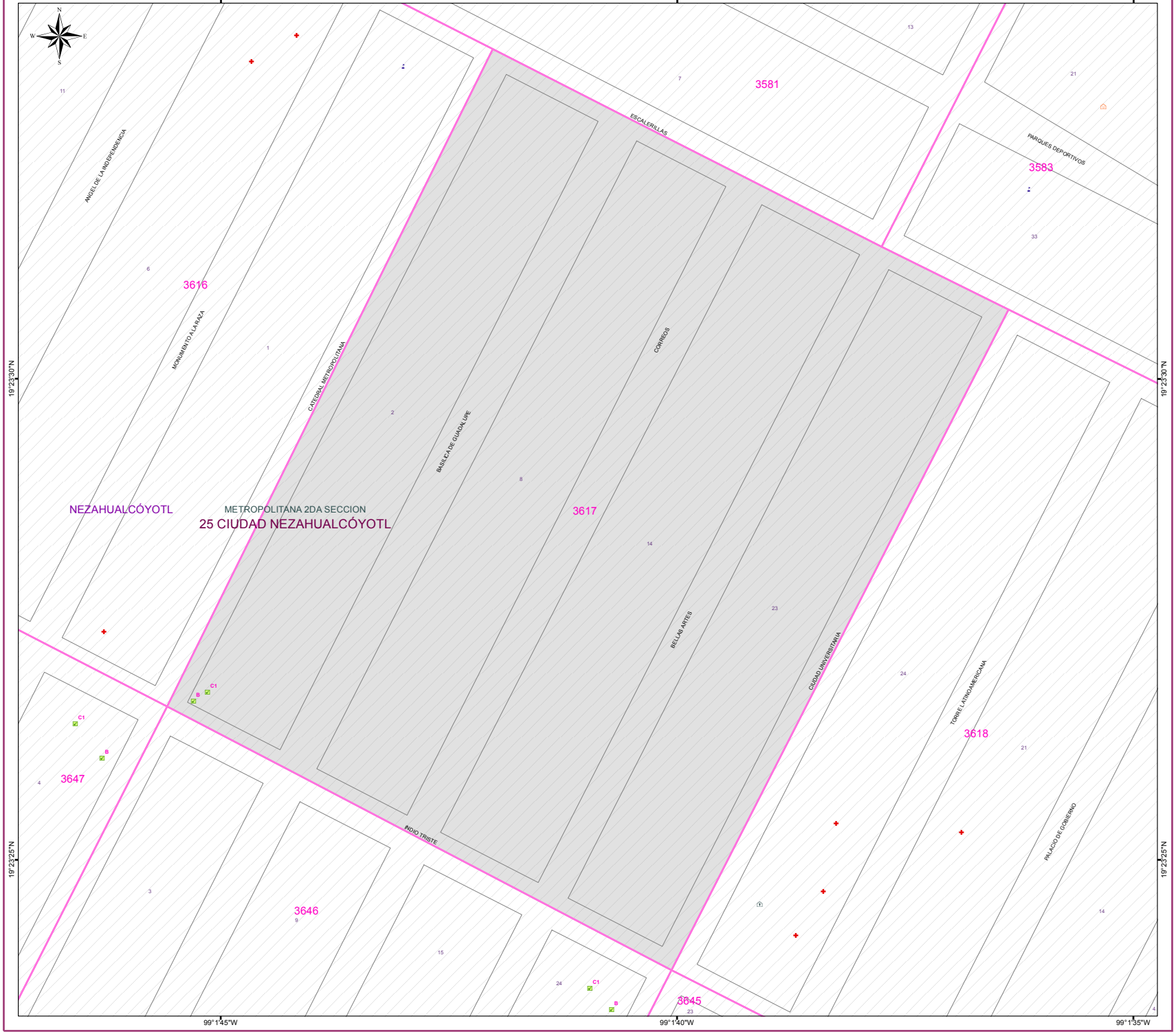

DIRECCIÓN DE ORGANIZACIÓN

SIMBOLOGÍA

ESTRUCTURA GEOELECTORAL Y CLAVES

- Límite estatal ..... MÉXICO
- Distrito Electoral Local 45
- Límite municipal ..... TOLUCA
- Sección electoral 6459
- Cabecera municipal
- Localidad ..... LOC
- Colonia ..... COL
- Manzana 999
- Casilla ..... B, C1, C2

*Casillas correspondientes al Proceso Electoral 2014 - 2015

VÍAS DE COMUNICACIÓN

- Vialidad ..... AVENIDA
- Autopista
- Pavimentada
- Terracería
- Brecha
- Vereda
- Línea de metro
- Ferrocarril
- Adoquín

INFRAESTRUCTURA

- Aeropuerto
- Central de autobús
- Centro comercial
- Centro cultural
- Centro recreativo
- Cementerio
- Escuela
  - Preprimaria
  - Primaria
  - Secundaria
  - Media Superior
  - Superior
  - Otras
- Hospital
- Iglesia
- Instalación bancaria
- Instalación deportiva
- Mercado
- Oficina gubernamental
- Oficina municipal
- Plaza o monumento
- Mancha urbana

RASGOS COMPLEMENTARIOS

- Río, arroyo o flujo de agua
- Cuerpo de agua o lago
- Pasto
- Puente

ESCALA GRÁFICA

0 0.0075 0.015 0.03 0.045 0.06

Kilómetros

Edición cartográfica del mes de enero de 2017,
con corte de información cartográfica al 23 de noviembre de 2016.
Registro Federal de Electores, INE.

Proyección: UTM Zona 14
Datum: WGS84

LOCALIZACIÓN

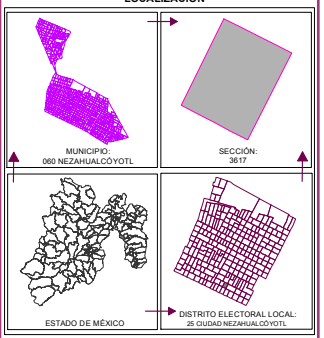

ELABORACIÓN

Departamento de Análisis y
Procesamiento de Información Territorial

Miguel Ángel García Escalante
Jaqueline Pérez Nova
Armando Ordoñez Arizmendi

SUPERVISIÓN

Subdirector de Documentación y Estadística Electoral
C.P. Antonio Sánchez Acosta

PLANO SECCIONAL INDIVIDUAL

SECCIÓN: 3618

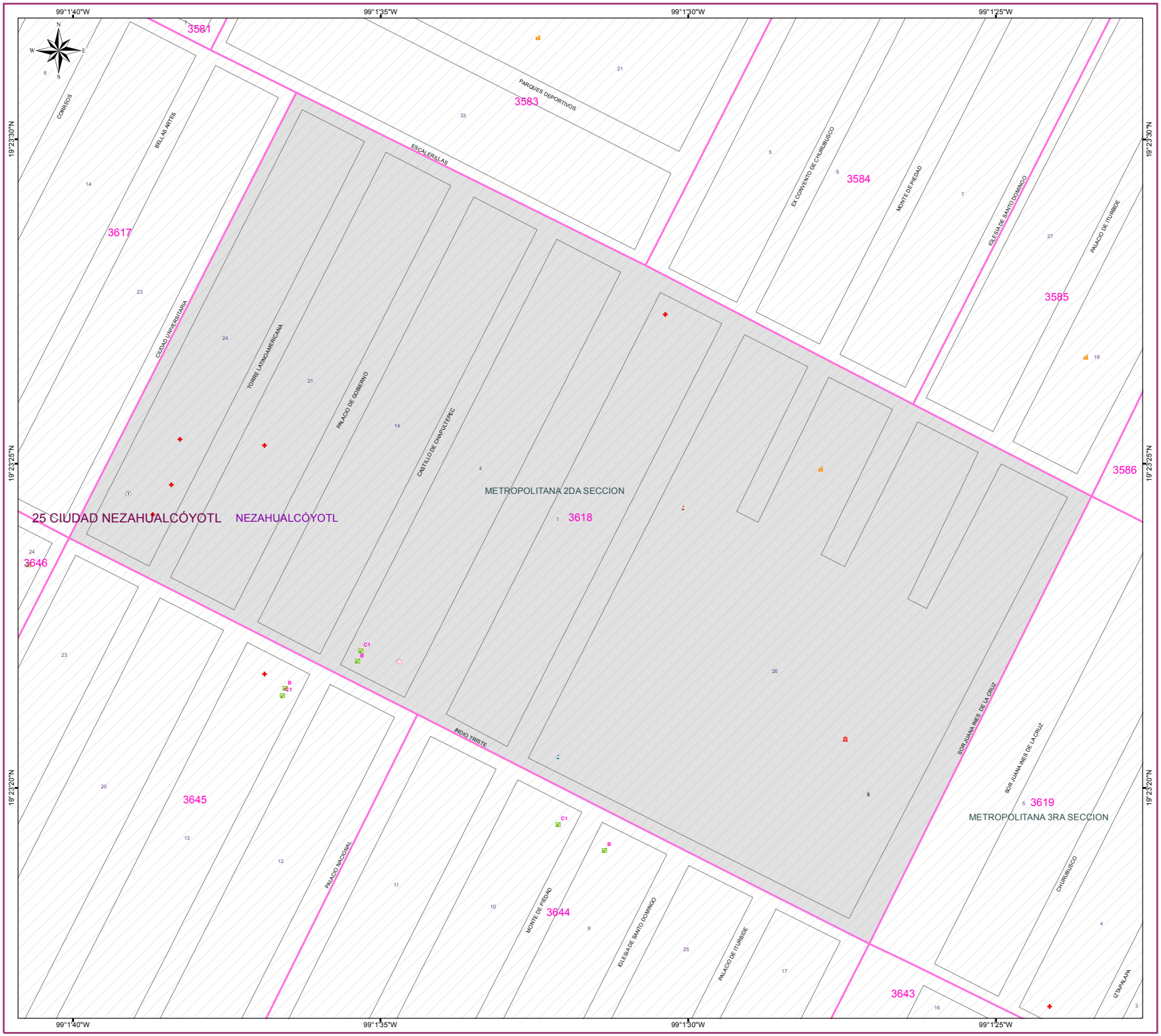

DIRECCIÓN DE ORGANIZACIÓN

SIMBOLOGÍA

ESTRUCTURA GEOELECTORAL Y CLAVES

- Límite estatal ..... MÉXICO
- Distrito Electoral Local 45
- Límite municipal ..... TOLUCA
- Sección electoral 6459
- Cabecera municipal
- Localidad ..... LOC
- Colonia ..... COL
- Manzana 999
- Casilla ..... B, C1, C2

*Casillas correspondientes al Proceso Electoral 2014 - 2015

VÍAS DE COMUNICACIÓN

- Vialidad ..... AVENIDA
- Autopista
- Pavimentada
- Terracería
- Brecha
- Vereda
- Línea de metro
- Ferrocarril
- Adoquín

INFRAESTRUCTURA

- Aeropuerto
- Central de autobús
- Centro comercial
- Centro cultural
- Centro recreativo
- Cementerio
- Escuela
  - Preprimaria
  - Primaria
  - Secundaria
  - Media Superior
  - Superior
  - Otras
- Hospital
- Iglesia
- Instalación bancaria
- Instalación deportiva
- Mercado
- Oficina gubernamental
- Oficina municipal
- Plaza o monumento
- Mancha urbana

RASGOS COMPLEMENTARIOS

- Río, arroyo o flujo de agua
- Cuerpo de agua o lago
- Pasto
- Puente

ESCALA GRÁFICA

0 0.01 0.02 0.04 0.06 0.08

Kilómetros

Edición cartográfica del mes de enero de 2017,
con corte de información cartográfica al 23 de noviembre de 2016.
Registro Federal de Electores, INE.

Proyección: UTM Zona 14
Datum: WGS84

LOCALIZACIÓN

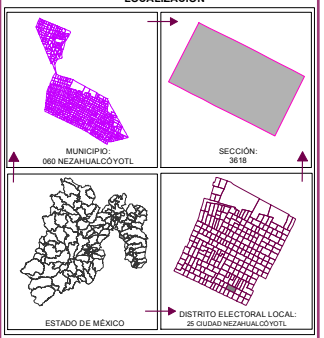

ELABORACIÓN

Departamento de Análisis y
Procesamiento de Información Territorial

Miguel Ángel García Escalante _____
Jaqueline Pérez Nova _____
Armando Ordoñez Arizmendi _____

SUPERVISIÓN

Subdirector de Documentación y Estadística Electoral
C.P. Antonio Sánchez Acosta _____

PLANO SECCIONAL INDIVIDUAL

SECCIÓN: 3619

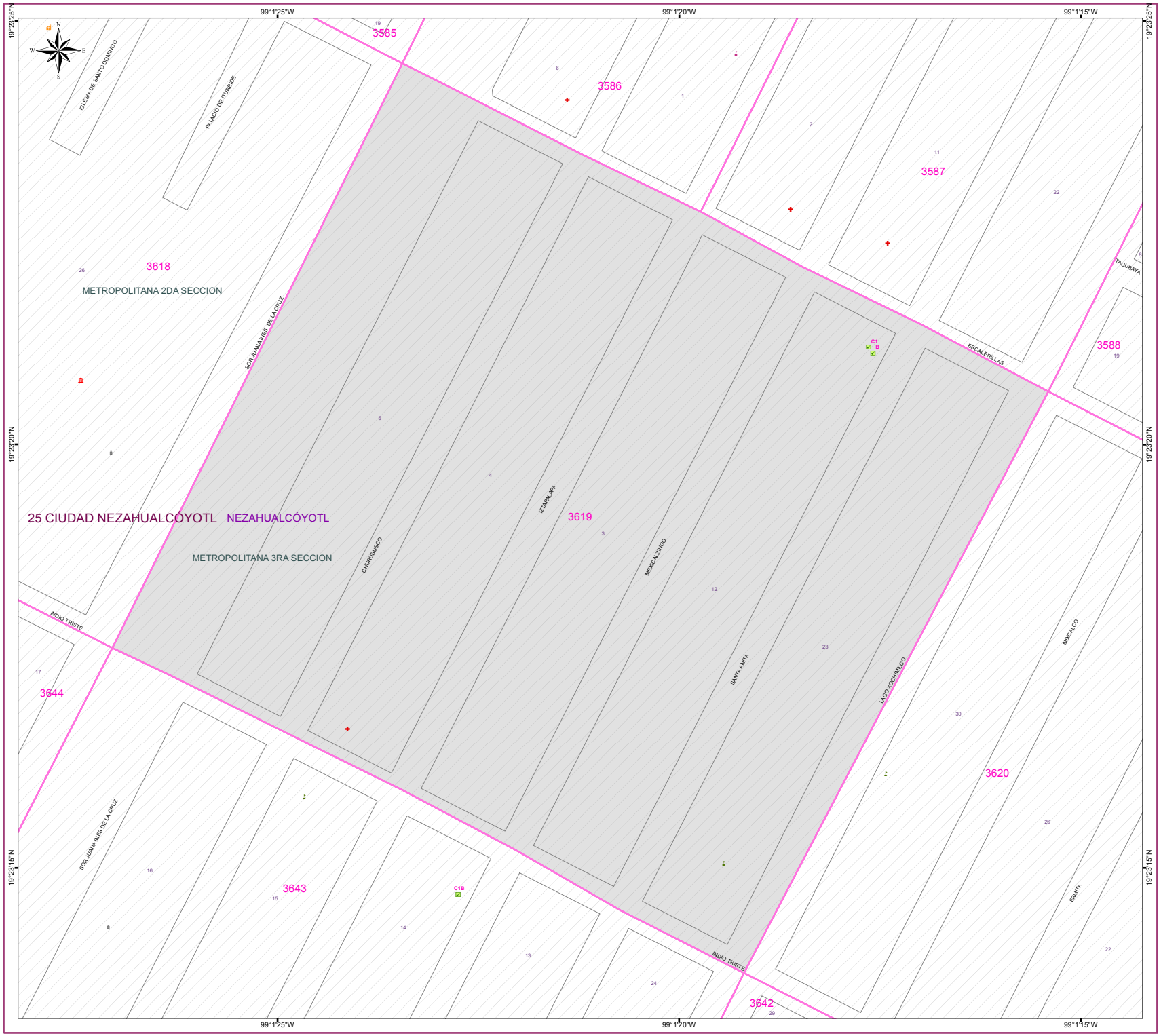

DIRECCIÓN DE ORGANIZACIÓN

SIMBOLOGÍA

ESTRUCTURA GEOELECTORAL Y CLAVES

- Límite estatal ..... MÉXICO
- Distrito Electoral Local 45
- Límite municipal ..... TOLUCA
- Sección electoral 6459
- Cabecera municipal
- Localidad ..... LOC
- Colonia ..... COL
- Manzana 999
- Casilla ..... B, C1, C2

*Casillas correspondientes al Proceso Electoral 2014 - 2015

VÍAS DE COMUNICACIÓN

- Vialidad ..... AVENIDA
- Autopista
- Pavimentada
- Terracería
- Brecha
- Vereda
- Línea de metro
- Ferrocarril
- Adoquín

INFRAESTRUCTURA

- Aeropuerto
- Central de autobús
- Centro comercial
- Centro cultural
- Centro recreativo
- Cementerio
- Escuela
  - Preprimaria
  - Primaria
  - Secundaria
  - Media Superior
  - Superior
  - Otras
- Hospital
- Iglesia
- Instalación bancaria
- Instalación deportiva
- Mercado
- Oficina gubernamental
- Oficina municipal
- Plaza o monumento
- Mancha urbana

RASGOS COMPLEMENTARIOS

- Río, arroyo o flujo de agua
- Cuerpo de agua o lago
- Pasto
- Puente

ESCALA GRÁFICA

0 0.0075 0.015 0.03 0.045 0.06

Kilómetros

Edición cartográfica del mes de enero de 2017,
con corte de información cartográfica al 23 de noviembre de 2016.
Registro Federal de Electores, INE.

Proyección: UTM Zona 14
Datum: WGS84

LOCALIZACIÓN

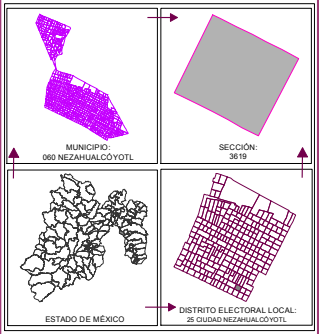

ELABORACIÓN

Departamento de Análisis y
Procesamiento de Información Territorial

Miguel Ángel García Escalante _____
Jaqueline Pérez Nova _____
Armando Ordoñez Arizmendi _____

SUPERVISIÓN

Subdirector de Documentación y Estadística Electoral
C.P. Antonio Sánchez Acosta _____

PLANO SECCIONAL INDIVIDUAL

SECCIÓN: 3620



DIRECCIÓN DE ORGANIZACIÓN

SIMBOLOGÍA

ESTRUCTURA GEOELECTORAL Y CLAVES

- Límite estatal ..... MÉXICO
- Distrito Electoral Local 45
- Límite municipal ..... TOLUCA
- Sección electoral 6459
- Cabecera municipal
- Localidad ..... LOC
- Colonia ..... COL
- Manzana 999
- Casilla ..... B, C1, C2

*Casillas correspondientes al Proceso Electoral 2014 - 2015

VÍAS DE COMUNICACIÓN

- Vialidad ..... AVENIDA
- Autopista
- Pavimentada
- Terracería
- Brecha
- Vereda
- Línea de metro
- Ferrocarril
- Adoquín

INFRAESTRUCTURA

- Aeropuerto
- Central de autobús
- Centro comercial
- Centro cultural
- Centro recreativo
- Cementerio
- Escuela
  - Preprimaria
  - Primaria
  - Secundaria
  - Media Superior
  - Superior
  - Otras
- Hospital
- Iglesia
- Instalación bancaria
- Instalación deportiva
- Mercado
- Oficina gubernamental
- Oficina municipal
- Plaza o monumento
- Mancha urbana

RASGOS COMPLEMENTARIOS

- Río, arroyo o flujo de agua
- Cuerpo de agua o lago
- Pasto
- Puente

ESCALA GRÁFICA

0 0.0075 0.015 0.03 0.045 0.06

Kilómetros

Edición cartográfica del mes de enero de 2017,
con corte de información cartográfica al 23 de noviembre de 2016.
Registro Federal de Electores, INE.

Proyección: UTM Zona 14
Datum: WGS84

LOCALIZACIÓN

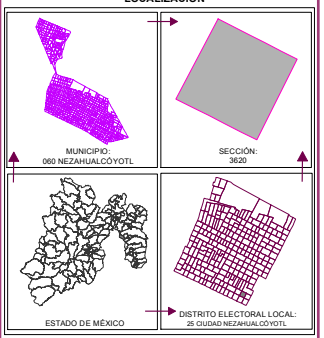

ELABORACIÓN

Departamento de Análisis y
Procesamiento de Información Territorial

Miguel Ángel García Escalante _____
Jaqueline Pérez Nova _____
Armando Ordoñez Arizmendi _____

SUPERVISIÓN

Subdirector de Documentación y Estadística Electoral
C.P. Antonio Sánchez Acosta _____

PLANO SECCIONAL INDIVIDUAL

SECCIÓN: 3621

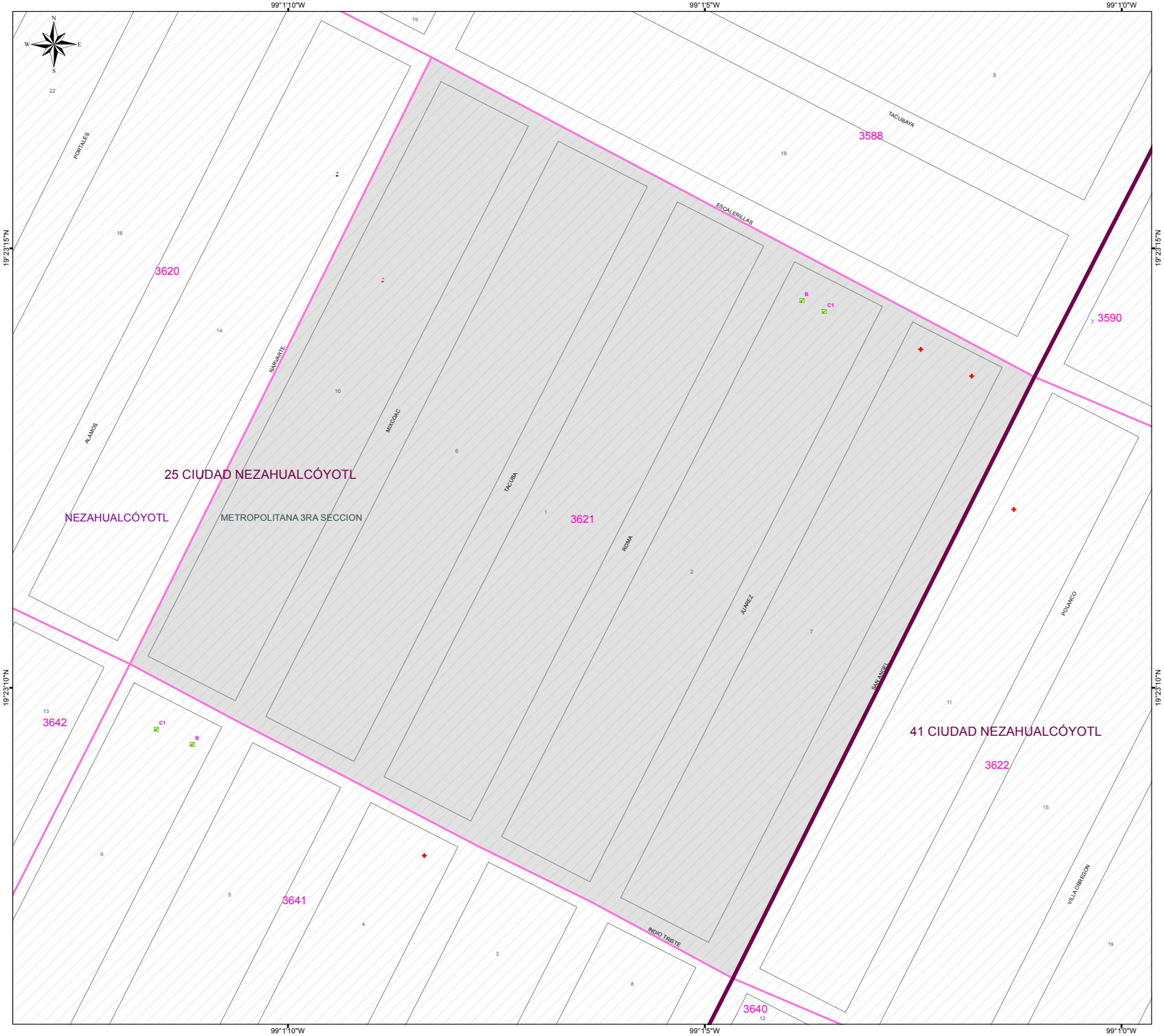

DIRECCIÓN DE ORGANIZACIÓN

SIMBOLOGÍA

ESTRUCTURA GEOELECTORAL Y CLAVES

- Límite estatal ..... MÉXICO
- Distrito Electoral Local 45
- Límite municipal ..... TOLUCA
- Sección electoral 6459
- Cabecera municipal
- Localidad ..... LOC
- Colonia ..... COL
- Manzana 999
- Casilla ..... B, C1, C2

*Casillas correspondientes al Proceso Electoral 2014 - 2015

VÍAS DE COMUNICACIÓN

- Vialidad ..... AVENIDA
- Autopista
- Pavimentada
- Terracería
- Brecha
- Vereda
- Línea de metro
- Ferrocarril
- Adoquín

INFRAESTRUCTURA

- Aeropuerto
- Central de autobús
- Centro comercial
- Centro cultural
- Centro recreativo
- Cementerio
- Escuela
  - Preprimaria
  - Primaria
  - Secundaria
  - Media Superior
  - Superior
  - Otras
- Hospital
- Iglesia
- Instalación bancaria
- Instalación deportiva
- Mercado
- Oficina gubernamental
- Oficina municipal
- Plaza o monumento
- Mancha urbana

RASGOS COMPLEMENTARIOS

- Río, arroyo o flujo de agua
- Cuerpo de agua o lago
- Pasto
- Puente

ESCALA GRÁFICA

0 0.0075 0.015 0.03 0.045 0.06

Kilómetros

Edición cartográfica del mes de enero de 2017,
con corte de información cartográfica al 23 de noviembre de 2016.
Registro Federal de Electores, INE.

Proyección: UTM Zona 14
Datum: WGS84

LOCALIZACIÓN

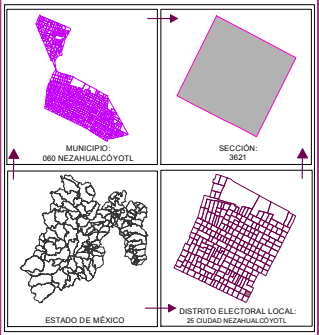

ELABORACIÓN

Departamento de Análisis y
Procesamiento de Información Territorial

Miguel Ángel García Escalante _____
Jaqueline Pérez Nova _____
Armando Ordoñez Arizmendi _____

SUPERVISIÓN

Subdirector de Documentación y Estadística Electoral
C.P. Antonio Sánchez Acosta _____

PLANO SECCIONAL INDIVIDUAL

SECCIÓN: 3641

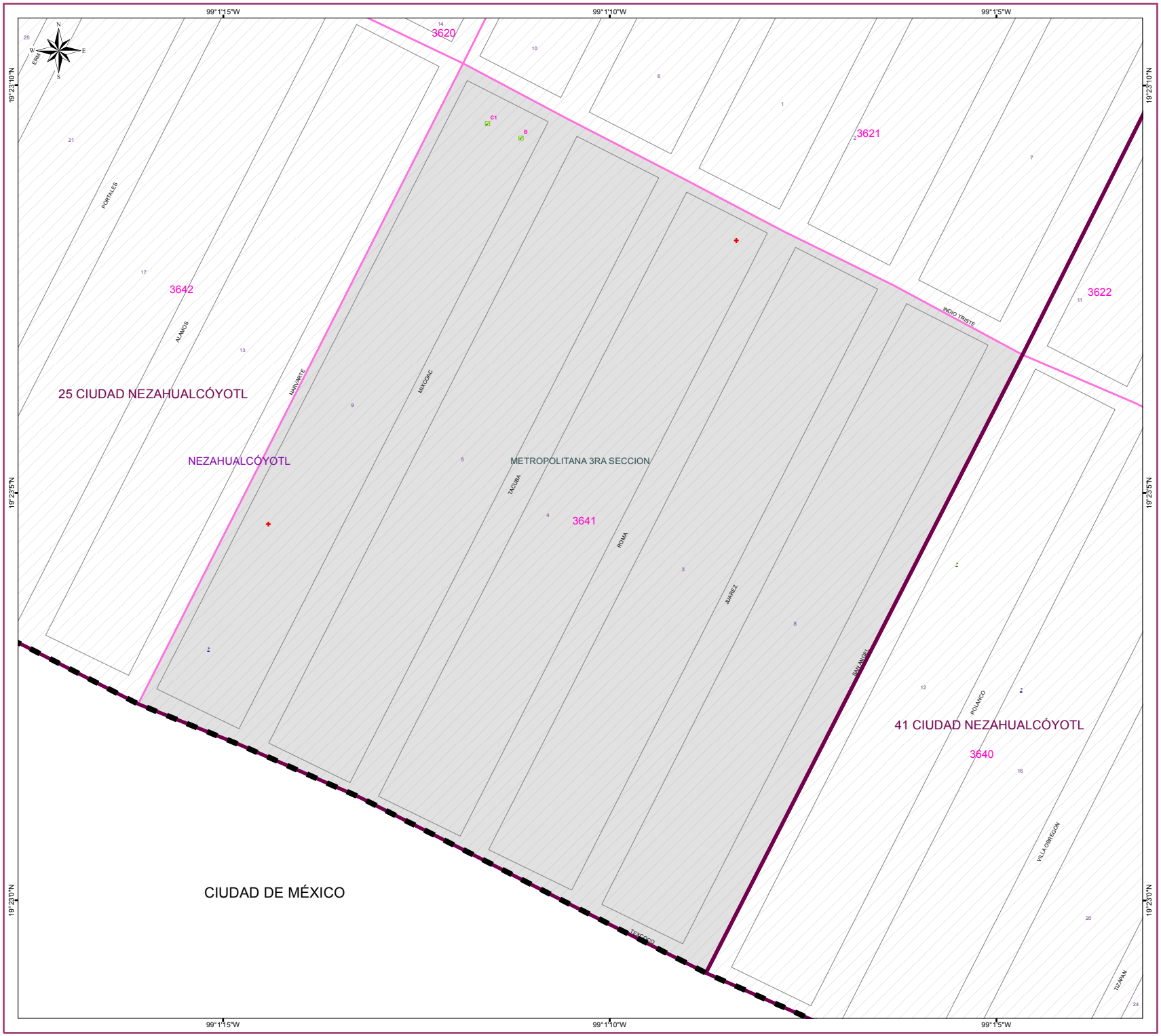

IEEM | 4 de Junio 2017

DIRECCIÓN DE ORGANIZACIÓN

S I M B O L O G Í A

ESTRUCTURA GEOELECTORAL Y CLAVES

- Límite estatal ..... MÉXICO
- Distrito Electoral Local 45
- Límite municipal ..... TOLUCA
- Sección electoral 6459
- Cabecera municipal
- Localidad ..... LOC
- Colonia ..... COL
- Manzana 999
- Casilla ..... B, C1, C2

*Casillas correspondientes al Proceso Electoral 2014 - 2015

VÍAS DE COMUNICACIÓN

- Vialidad ..... AVENIDA
- Autopista
- Pavimentada
- Terracería
- Brecha
- Vereda
- Línea de metro
- Ferrocarril
- Adoquín

INFRAESTRUCTURA

- Aeropuerto
- Central de autobús
- Centro comercial
- Centro cultural
- Centro recreativo
- Cementerio
- Escuela
  - Preprimaria
  - Primaria
  - Secundaria
  - Media Superior
  - Superior
  - Otras
- Hospital
- Iglesia
- Instalación bancaria
- Instalación deportiva
- Mercado
- Oficina gubernamental
- Oficina municipal
- Plaza o monumento
- Mancha urbana

RASGOS COMPLEMENTARIOS

- Río, arroyo o flujo de agua
- Cuerpo de agua o lago
- Pasto
- Puente

ESCALA GRÁFICA

0 0.0075 0.015 0.03 0.045 0.06

Kilómetros

Edición cartográfica del mes de enero de 2017,
con corte de información cartográfica al 23 de noviembre de 2016.
Registro Federal de Electores, INE.

Proyección: UTM Zona 14
Datum: WGS84

LOCALIZACIÓN

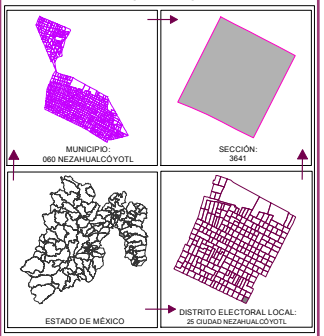

ELABORACIÓN

Departamento de Análisis y
Procesamiento de Información Territorial

Miguel Ángel García Escalante _____
Jaqueline Pérez Nova _____
Armando Ordoñez Arizmendi _____

SUPERVISIÓN

Subdirector de Documentación y Estadística Electoral
C.P. Antonio Sánchez Acosta _____

PLANO SECCIONAL INDIVIDUAL

SECCIÓN: 3642

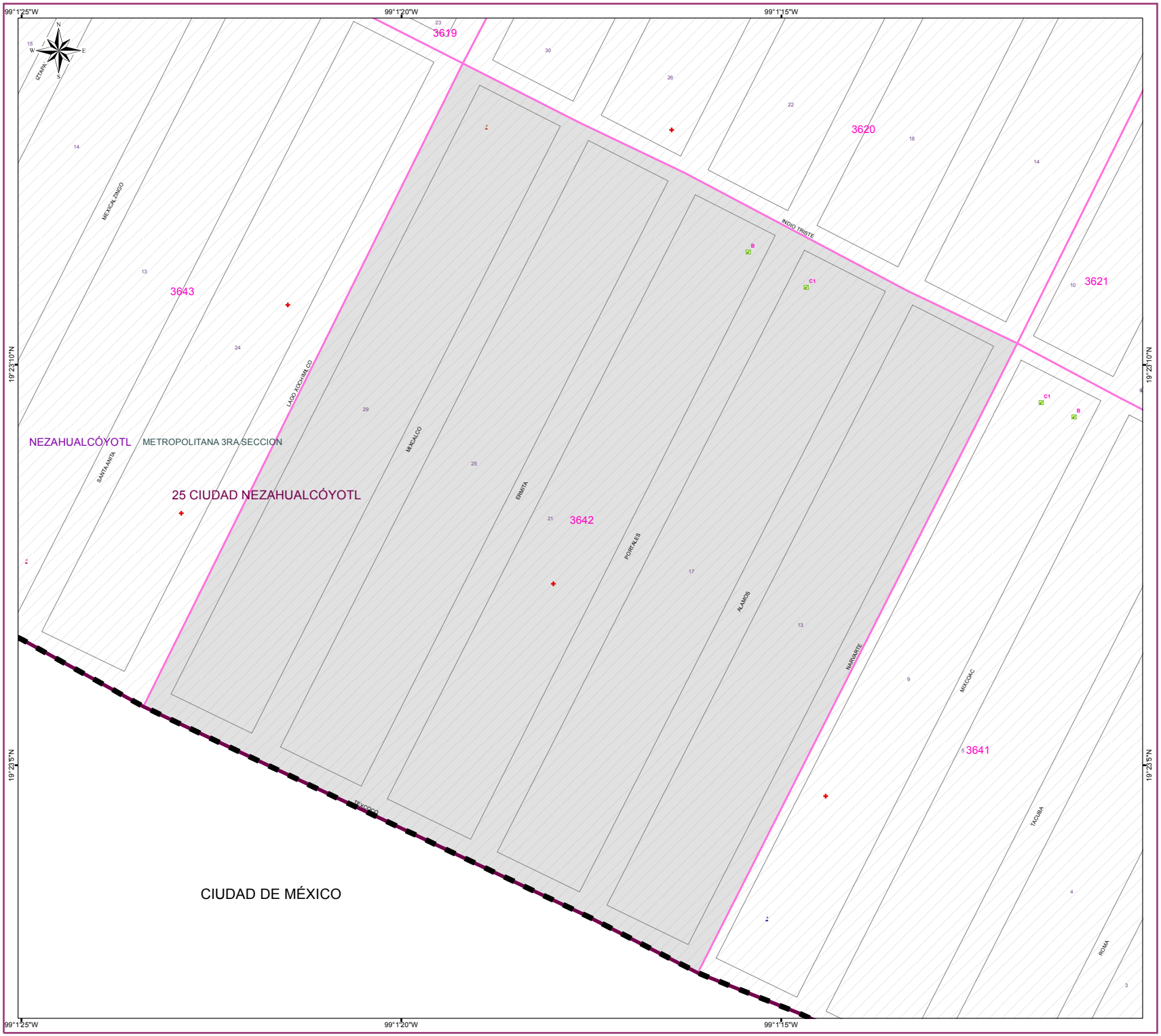

DIRECCIÓN DE ORGANIZACIÓN

S I M B O L O G Í A

ESTRUCTURA GEOELECTORAL Y CLAVES

- Límite estatal ..... MÉXICO
- Distrito Electoral Local 45
- Límite municipal ..... TOLUCA
- Sección electoral 6459
- Cabecera municipal
- Localidad ..... LOC
- Colonia ..... COL
- Manzana 999
- Casilla ..... B, C1, C2

*Casillas correspondientes al Proceso Electoral 2014 - 2015

VÍAS DE COMUNICACIÓN

- Vialidad ..... AVENIDA
- Autopista
- Pavimentada
- Terracería
- Brecha
- Vereda
- Línea de metro
- Ferrocarril
- Adoquín

INFRAESTRUCTURA

- Aeropuerto
- Central de autobús
- Centro comercial
- Centro cultural
- Centro recreativo
- Cementerio
- Escuela
  - Preprimaria
  - Primaria
  - Secundaria
  - Media Superior
  - Superior
  - Otras
- Hospital
- Iglesia
- Instalación bancaria
- Instalación deportiva
- Mercado
- Oficina gubernamental
- Oficina municipal
- Plaza o monumento
- Mancha urbana

RASGOS COMPLEMENTARIOS

- Río, arroyo o flujo de agua
- Cuerpo de agua o lago
- Pasto
- Puente

ESCALA GRÁFICA

0 0.0075 0.015 0.03 0.045 0.06

Kilómetros

Edición cartográfica del mes de enero de 2017,
con corte de información cartográfica al 23 de noviembre de 2016.
Registro Federal de Electores, INE.

Proyección: UTM Zona 14
Datum: WGS84

LOCALIZACIÓN

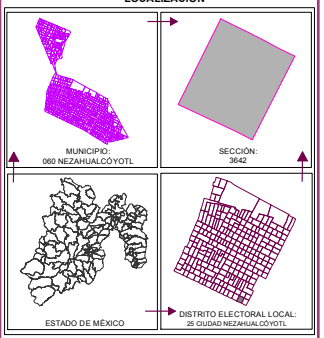

ELABORACIÓN

Departamento de Análisis y
Procesamiento de Información Territorial

Miguel Ángel García Escalante _____
Jaqueline Pérez Nova _____
Armando Ordoñez Arizmendi _____

SUPERVISIÓN

Subdirector de Documentación y Estadística Electoral
C.P. Antonio Sánchez Acosta _____

PLANO SECCIONAL INDIVIDUAL

SECCIÓN: 3643



DIRECCIÓN DE ORGANIZACIÓN

S I M B O L O G Í A

ESTRUCTURA GEOELECTORAL Y CLAVES

- Límite estatal ..... MÉXICO
- Distrito Electoral Local 45
- Límite municipal ..... TOLUCA
- Sección electoral 6459
- Cabecera municipal
- Localidad ..... LOC
- Colonia ..... COL
- Manzana 999
- Casilla ..... B, C1, C2

*Casillas correspondientes al Proceso Electoral 2014 - 2015

VÍAS DE COMUNICACIÓN

- Vialidad ..... AVENIDA
- Autopista
- Pavimentada
- Terracería
- Brecha
- Vereda
- Línea de metro
- Ferrocarril
- Adoquín

INFRAESTRUCTURA

- Aeropuerto
- Central de autobús
- Centro comercial
- Centro cultural
- Centro recreativo
- Cementerio
- Escuela
  - Preprimaria
  - Primaria
  - Secundaria
  - Media Superior
  - Superior
  - Otras
- Hospital
- Iglesia
- Instalación bancaria
- Instalación deportiva
- Mercado
- Oficina gubernamental
- Oficina municipal
- Plaza o monumento
- Mancha urbana

RASGOS COMPLEMENTARIOS

- Río, arroyo o flujo de agua
- Cuerpo de agua o lago
- Pasto
- Puente

ESCALA GRÁFICA

0 0.0075 0.015 0.03 0.045 0.06

Kilómetros

Edición cartográfica del mes de enero de 2017,
con corte de información cartográfica al 23 de noviembre de 2016.
Registro Federal de Electores, INE.

Proyección: UTM Zona 14
Datum: WGS84

LOCALIZACIÓN

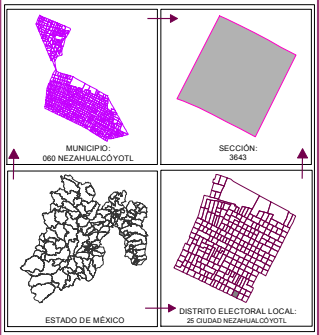

ELABORACIÓN

Departamento de Análisis y
Procesamiento de Información Territorial

Miguel Ángel García Escalante _____
Jaqueline Pérez Nova _____
Armando Ordoñez Arizmendi _____

SUPERVISIÓN

Subdirector de Documentación y Estadística Electoral
C.P. Antonio Sánchez Acosta _____

PLANO SECCIONAL INDIVIDUAL

SECCIÓN: 3644

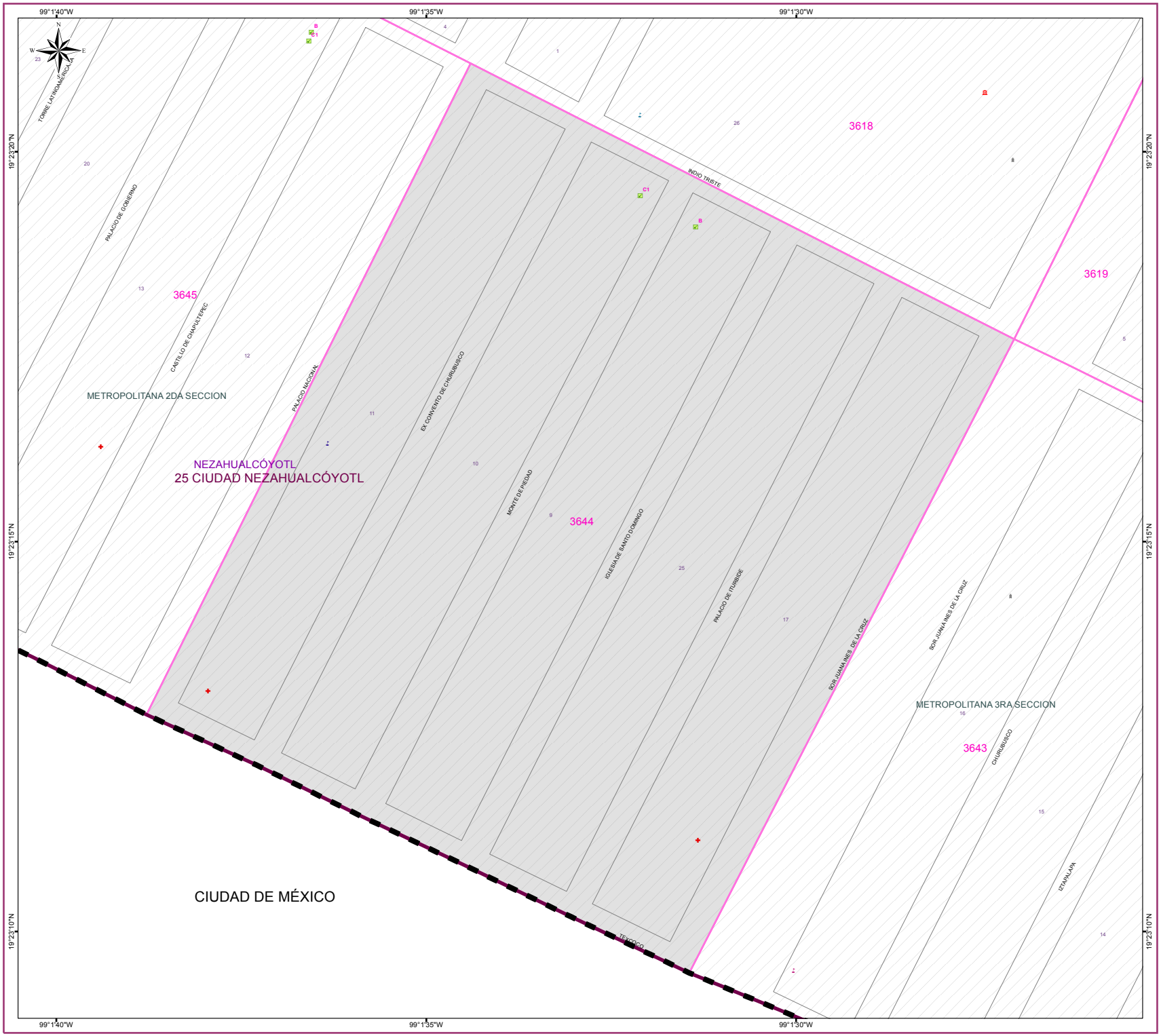

DIRECCIÓN DE ORGANIZACIÓN

S I M B O L O G Í A

ESTRUCTURA GEOELECTORAL Y CLAVES

- Límite estatal ..... MÉXICO
- Distrito Electoral Local 45
- Límite municipal ..... TOLUCA
- Sección electoral 6459
- Cabecera municipal
- Localidad ..... LOC
- Colonia ..... COL
- Manzana 999
- Casilla ..... B, C1, C2

*Casillas correspondientes al Proceso Electoral 2014 - 2015

VÍAS DE COMUNICACIÓN

- Vialidad ..... AVENIDA
- Autopista
- Pavimentada
- Terracería
- Brecha
- Vereda
- Línea de metro
- Ferrocarril
- Adoquín

INFRAESTRUCTURA

- Aeropuerto
- Central de autobús
- Centro comercial
- Centro cultural
- Centro recreativo
- Cementerio
- Escuela
  - Preprimaria
  - Primaria
  - Secundaria
  - Media Superior
  - Superior
  - Otras
- Hospital
- Iglesia
- Instalación bancaria
- Instalación deportiva
- Mercado
- Oficina gubernamental
- Oficina municipal
- Plaza o monumento
- Mancha urbana

RASGOS COMPLEMENTARIOS

- Río, arroyo o flujo de agua
- Cuerpo de agua o lago
- Pasto
- Puente

ESCALA GRÁFICA

0 0.0075 0.015 0.03 0.045 0.06

Kilómetros

Edición cartográfica del mes de enero de 2017,
con corte de información cartográfica al 23 de noviembre de 2016.
Registro Federal de Electores, INE.

Proyección: UTM Zona 14
Datum: WGS84

LOCALIZACIÓN

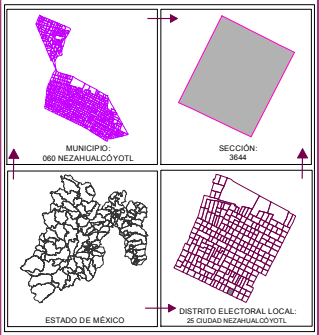

ELABORACIÓN

Departamento de Análisis y
Procesamiento de Información Territorial

Miguel Ángel García Escalante
Jaqueline Pérez Nova
Armando Ordoñez Arizmendi

SUPERVISIÓN

Subdirector de Documentación y Estadística Electoral
C.P. Antonio Sánchez Acosta

PLANO SECCIONAL INDIVIDUAL

SECCIÓN: 3645

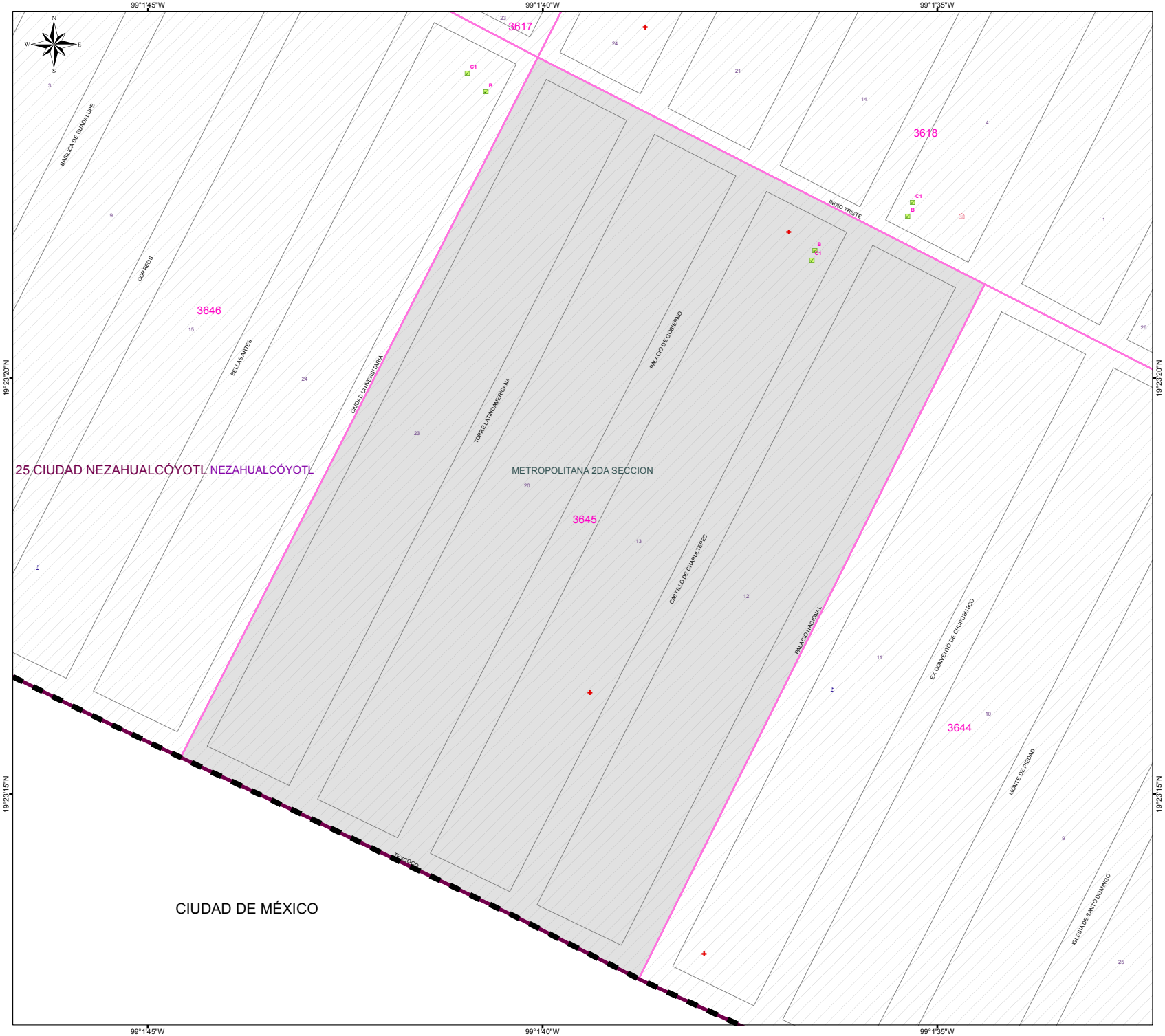

DIRECCIÓN DE ORGANIZACIÓN

SIMBOLOGÍA

ESTRUCTURA GEOELECTORAL Y CLAVES

- Límite estatal ..... MÉXICO
- Distrito Electoral Local 45
- Límite municipal ..... TOLUCA
- Sección electoral 6459
- Cabecera municipal
- Localidad ..... LOC
- Colonia ..... COL
- Manzana 999
- Casilla ..... B, C1, C2

*Casillas correspondientes al Proceso Electoral 2014 - 2015

VÍAS DE COMUNICACIÓN

- Vialidad ..... AVENIDA
- Autopista
- Pavimentada
- Terracería
- Brecha
- Vereda
- Línea de metro
- Ferrocarril
- Adoquín

INFRAESTRUCTURA

- Aeropuerto
- Central de autobús
- Centro comercial
- Centro cultural
- Centro recreativo
- Cementerio
- Escuela
  - Preprimaria
  - Primaria
  - Secundaria
  - Media Superior
  - Superior
  - Otras
- Hospital
- Iglesia
- Instalación bancaria
- Instalación deportiva
- Mercado
- Oficina gubernamental
- Oficina municipal
- Plaza o monumento
- Mancha urbana

RASGOS COMPLEMENTARIOS

- Río, arroyo o flujo de agua
- Cuerpo de agua o lago
- Pasto
- Puente

ESCALA GRÁFICA

0 0.0075 0.015 0.03 0.045 0.06

Kilómetros

Edición cartográfica del mes de enero de 2017,
con corte de información cartográfica al 23 de noviembre de 2016.
Registro Federal de Electores, INE.

Proyección: UTM Zona 14
Datum: WGS84

LOCALIZACIÓN

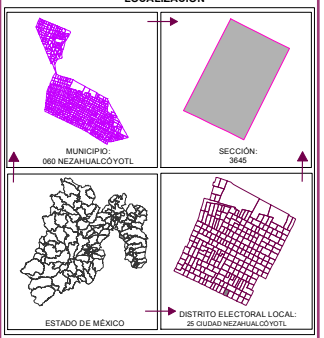

ELABORACIÓN

Departamento de Análisis y
Procesamiento de Información Territorial

Miguel Ángel García Escalante _____
Jaqueline Pérez Nova _____
Armando Ordoñez Arizmendi _____

SUPERVISIÓN

Subdirector de Documentación y Estadística Electoral
C.P. Antonio Sánchez Acosta _____

PLANO SECCIONAL INDIVIDUAL

SECCIÓN: 3646

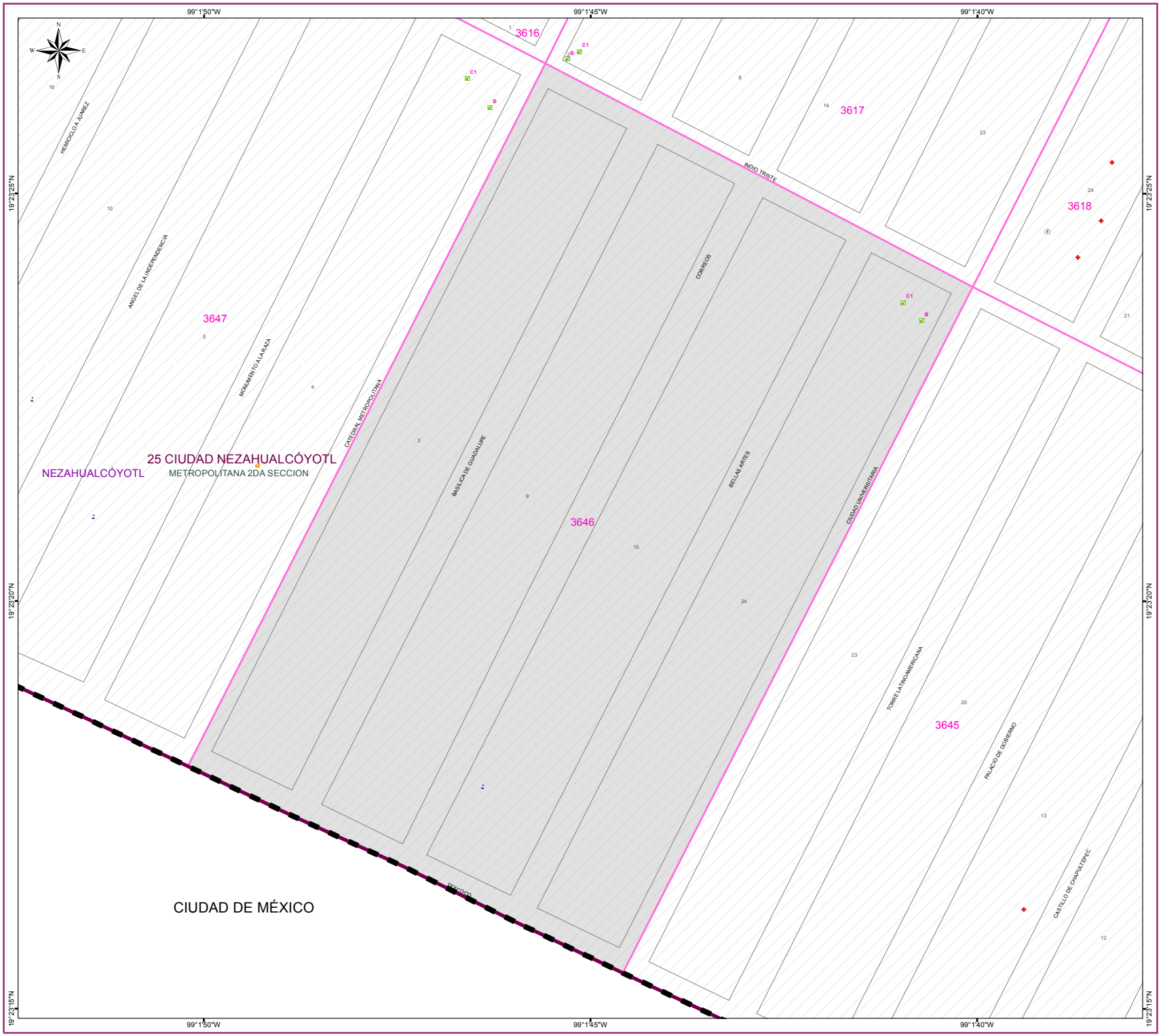

DIRECCIÓN DE ORGANIZACIÓN

S I M B O L O G Í A

ESTRUCTURA GEOELECTORAL Y CLAVES

- Límite estatal ..... MÉXICO
- Distrito Electoral Local 45
- Límite municipal ..... TOLUCA
- Sección electoral 6459
- Cabecera municipal
- Localidad ..... LOC
- Colonia ..... COL
- Manzana 999
- Casilla ..... B, C1, C2

*Casillas correspondientes al Proceso Electoral 2014 - 2015

VÍAS DE COMUNICACIÓN

- Vialidad ..... AVENIDA
- Autopista
- Pavimentada
- Terracería
- Brecha
- Vereda
- Línea de metro
- Ferrocarril
- Adoquín

INFRAESTRUCTURA

- Aeropuerto
- Central de autobús
- Centro comercial
- Centro cultural
- Centro recreativo
- Cementerio
- Escuela
  - Preprimaria
  - Primaria
  - Secundaria
  - Media Superior
  - Superior
  - Otras
- Hospital
- Iglesia
- Instalación bancaria
- Instalación deportiva
- Mercado
- Oficina gubernamental
- Oficina municipal
- Plaza o monumento
- Mancha urbana

RASGOS COMPLEMENTARIOS

- Río, arroyo o flujo de agua
- Cuerpo de agua o lago
- Pasto
- Puente

ESCALA GRÁFICA

0 0.0075 0.015 0.03 0.045 0.06

Kilómetros

Edición cartográfica del mes de enero de 2017,
con corte de información cartográfica al 23 de noviembre de 2016.
Registro Federal de Electores, INE.

Proyección: UTM Zona 14
Datum: WGS84

LOCALIZACIÓN

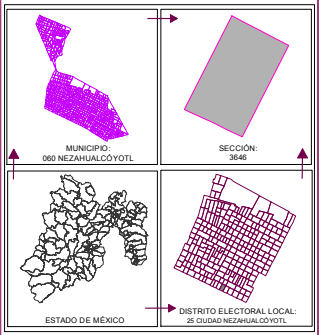

ELABORACIÓN

Departamento de Análisis y
Procesamiento de Información Territorial

Miguel Ángel García Escalante _____
Jaqueline Pérez Nova _____
Armando Ordoñez Arizmendi _____

SUPERVISIÓN

Subdirector de Documentación y Estadística Electoral
C.P. Antonio Sánchez Acosta _____

PLANO SECCIONAL INDIVIDUAL

SECCIÓN: 3647

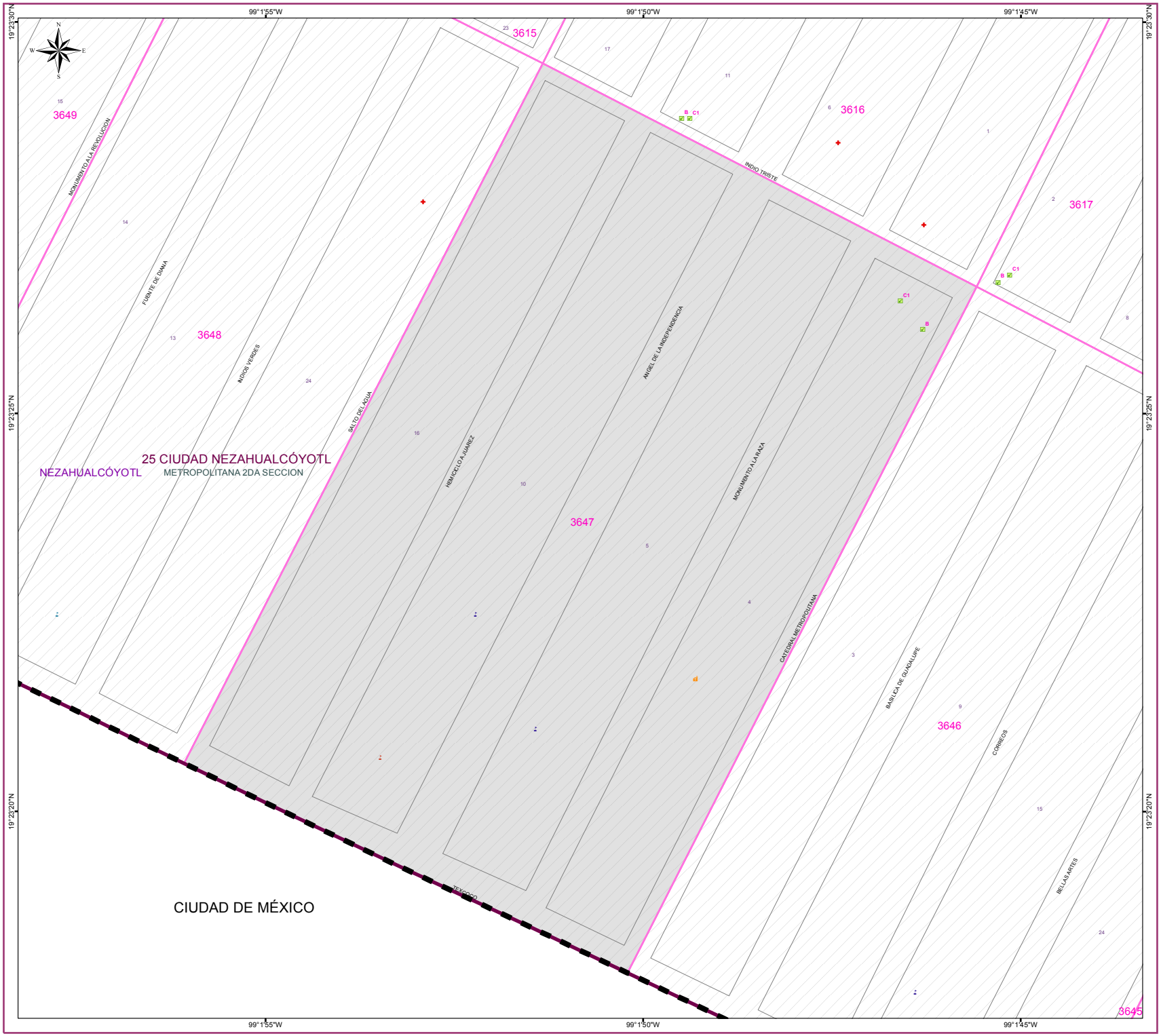

DIRECCIÓN DE ORGANIZACIÓN

S I M B O L O G Í A

ESTRUCTURA GEOELECTORAL Y CLAVES

- Límite estatal ..... MÉXICO
- Distrito Electoral Local 45
- Límite municipal ..... TOLUCA
- Sección electoral 6459
- Cabecera municipal
- Localidad ..... LOC
- Colonia ..... COL
- Manzana 999
- Casilla ..... B, C1, C2

*Casillas correspondientes al Proceso Electoral 2014 - 2015

VÍAS DE COMUNICACIÓN

- Vialidad ..... AVENIDA
- Autopista
- Pavimentada
- Terracería
- Brecha
- Vereda
- Línea de metro
- Ferrocarril
- Adoquín

INFRAESTRUCTURA

- Aeropuerto
- Central de autobús
- Centro comercial
- Centro cultural
- Centro recreativo
- Cementerio
- Escuela
  - Preprimaria
  - Primaria
  - Secundaria
  - Media Superior
  - Superior
  - Otras
- Hospital
- Iglesia
- Instalación bancaria
- Instalación deportiva
- Mercado
- Oficina gubernamental
- Oficina municipal
- Plaza o monumento
- Mancha urbana

RASGOS COMPLEMENTARIOS

- Río, arroyo o flujo de agua
- Cuerpo de agua o lago
- Pasto
- Puente

ESCALA GRÁFICA

0 0.0075 0.015 0.03 0.045 0.06

Kilómetros

Edición cartográfica del mes de enero de 2017,
con corte de información cartográfica al 23 de noviembre de 2016.
Registro Federal de Electores, INE.

Proyección: UTM Zona 14
Datum: WGS84

LOCALIZACIÓN

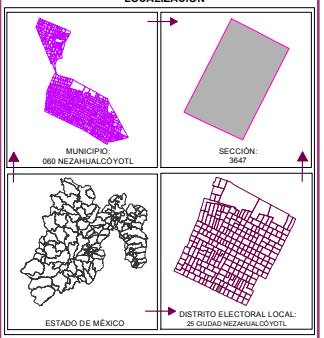

ELABORACIÓN

Departamento de Análisis y
Procesamiento de Información Territorial

Miguel Ángel García Escalante _____
Jaqueline Pérez Nova _____
Armando Ordoñez Arizmendi _____

SUPERVISIÓN

Subdirector de Documentación y Estadística Electoral
C.P. Antonio Sánchez Acosta _____

PLANO SECCIONAL INDIVIDUAL

SECCIÓN: 3648

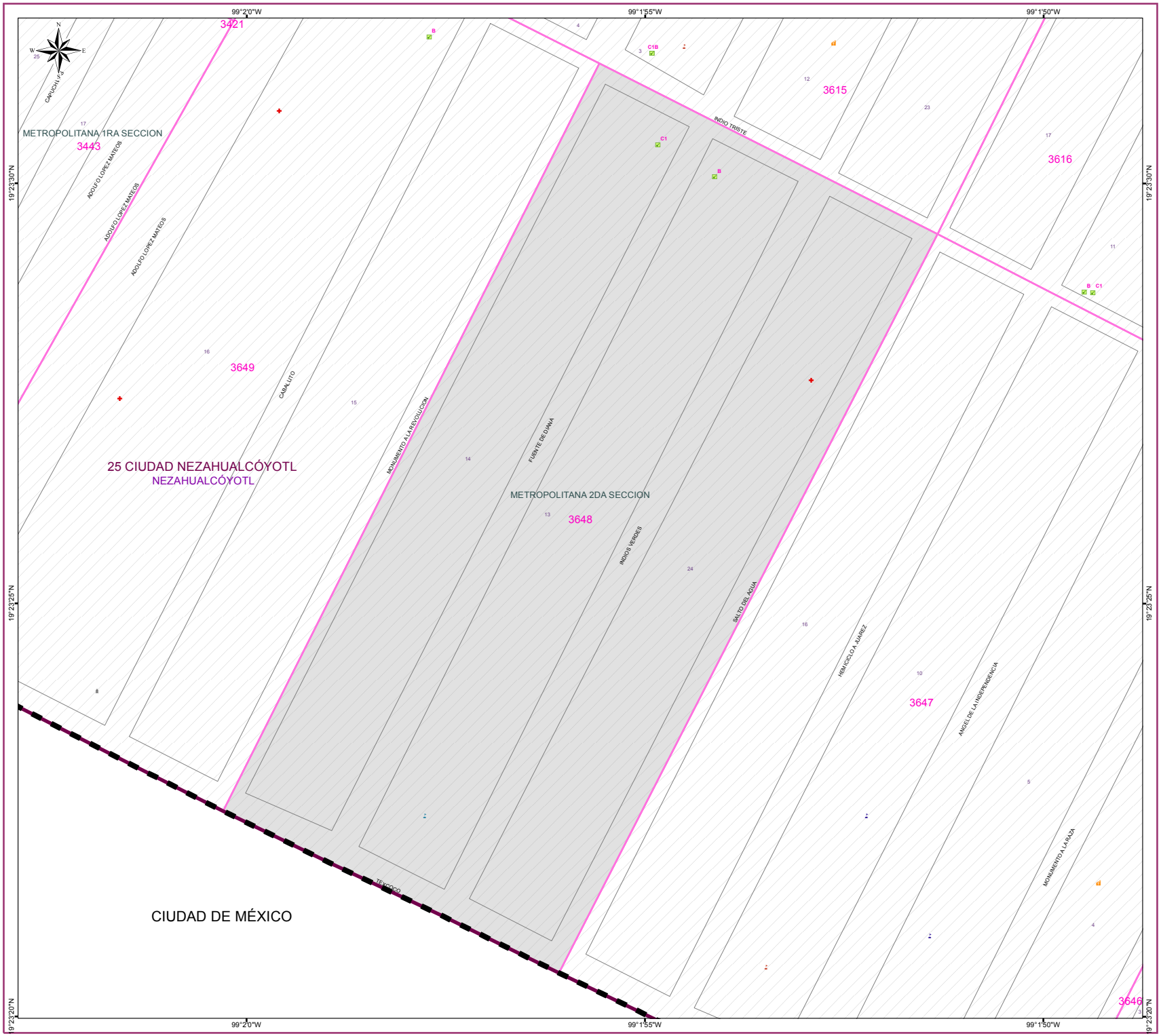

DIRECCIÓN DE ORGANIZACIÓN

S I M B O L O G Í A

ESTRUCTURA GEOELECTORAL Y CLAVES

- Límite estatal ..... MÉXICO
- Distrito Electoral Local 45
- Límite municipal ..... TOLUCA
- Sección electoral 6459
- Cabecera municipal
- Localidad ..... LOC
- Colonia ..... COL
- Manzana 999
- Casilla ..... B, C1, C2

*Casillas correspondientes al Proceso Electoral 2014 - 2015

VÍAS DE COMUNICACIÓN

- Vialidad ..... AVENIDA
- Autopista
- Pavimentada
- Terracería
- Brecha
- Vereda
- Línea de metro
- Ferrocarril
- Adoquín

INFRAESTRUCTURA

- Aeropuerto
- Central de autobús
- Centro comercial
- Centro cultural
- Centro recreativo
- Cementerio
- Escuela
  - Preprimaria
  - Primaria
  - Secundaria
  - Media Superior
  - Superior
  - Otras
- Hospital
- Iglesia
- Instalación bancaria
- Instalación deportiva
- Mercado
- Oficina gubernamental
- Oficina municipal
- Plaza o monumento
- Mancha urbana

RASGOS COMPLEMENTARIOS

- Río, arroyo o flujo de agua
- Cuerpo de agua o lago
- Pasto
- Puente

ESCALA GRÁFICA

0 0.0075 0.015 0.03 0.045 0.06

Kilómetros

Edición cartográfica del mes de enero de 2017,
con corte de información cartográfica al 23 de noviembre de 2016.
Registro Federal de Electores, INE.

Proyección: UTM Zona 14
Datum: WGS84

LOCALIZACIÓN

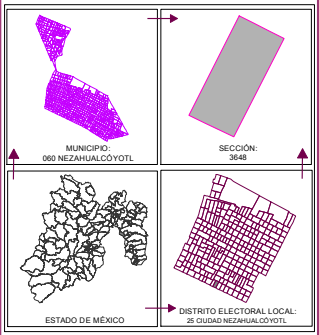

ELABORACIÓN

Departamento de Análisis y
Procesamiento de Información Territorial

Miguel Ángel García Escalante
Jaqueline Pérez Nova
Armando Ordoñez Arizmendi

SUPERVISIÓN

Subdirector de Documentación y Estadística Electoral
C.P. Antonio Sánchez Acosta

PLANO SECCIONAL INDIVIDUAL

SECCIÓN: 3649

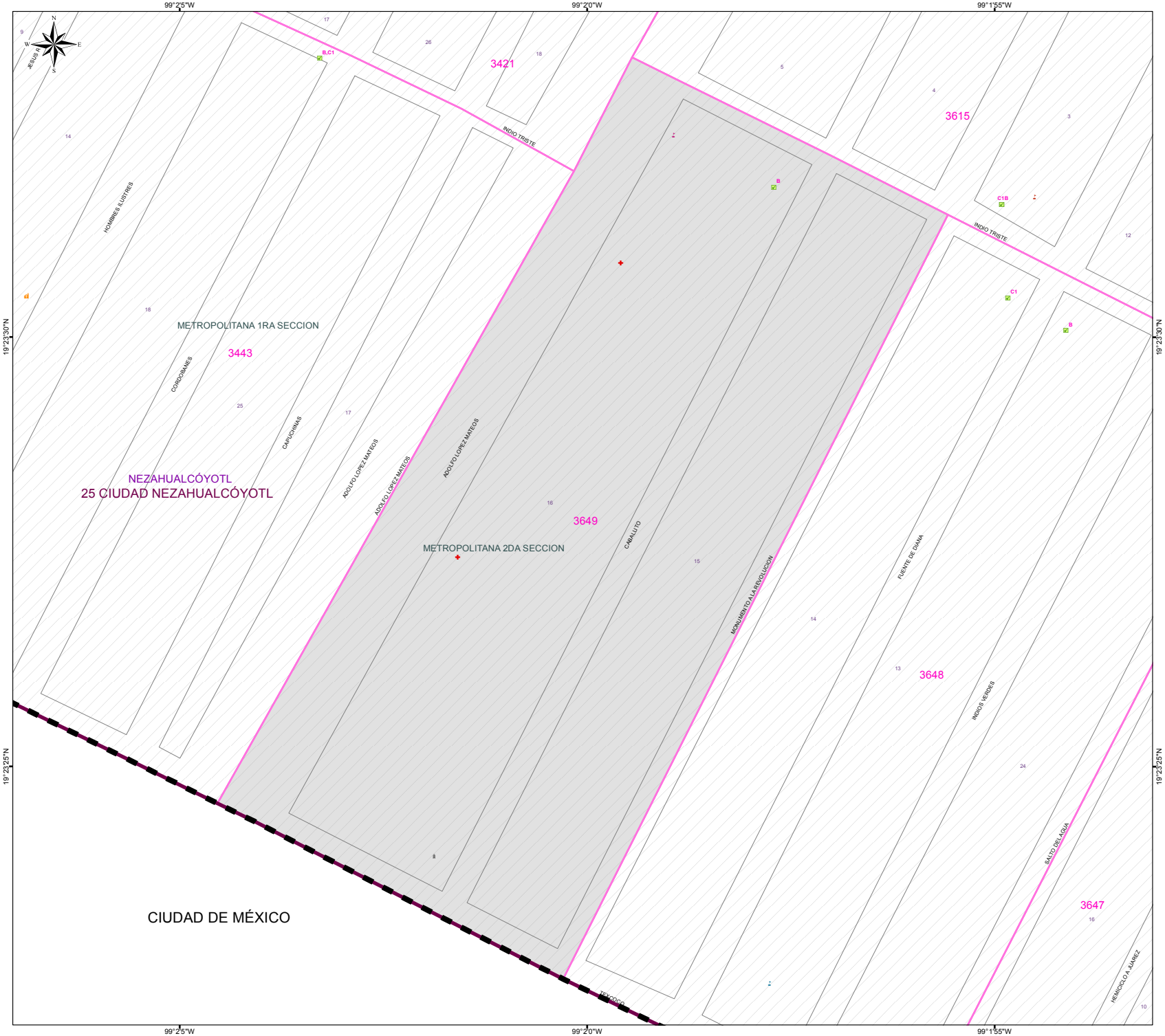

IEEM — Instituto Electoral del Estado de México

4 de Junio 2017

DIRECCIÓN DE ORGANIZACIÓN

S I M B O L O G Í A

ESTRUCTURA GEOELECTORAL Y CLAVES

- Límite estatal ..... MÉXICO
- Distrito Electoral Local 45
- Límite municipal ..... TOLUCA
- Sección electoral 6459
- Cabecera municipal
- Localidad ..... LOC
- Colonia ..... COL
- Manzana 999
- Casilla ..... B, C1, C2

*Casillas correspondientes al Proceso Electoral 2014 - 2015

VÍAS DE COMUNICACIÓN

- Vialidad ..... AVENIDA
- Autopista
- Pavimentada
- Terracería
- Brecha
- Vereda
- Línea de metro
- Ferrocarril
- Adoquín

INFRAESTRUCTURA

- Aeropuerto
- Central de autobús
- Centro comercial
- Centro cultural
- Centro recreativo
- Cementerio
- Escuela
  - Preprimaria
  - Primaria
  - Secundaria
  - Media Superior
  - Superior
  - Otras
- Hospital
- Iglesia
- Instalación bancaria
- Instalación deportiva
- Mercado
- Oficina gubernamental
- Oficina municipal
- Plaza o monumento
- Mancha urbana

RASGOS COMPLEMENTARIOS

- Río, arroyo o flujo de agua
- Cuerpo de agua o lago
- Pasto
- Puente

ESCALA GRÁFICA

0 — 0.0075 — 0.015 — 0.03 — 0.045 — 0.06

Kilómetros

Edición cartográfica del mes de enero de 2017,
con corte de información cartográfica al 23 de noviembre de 2016.
Registro Federal de Electores, INE.

Proyección: UTM Zona 14
Datum: WGS84

LOCALIZACIÓN

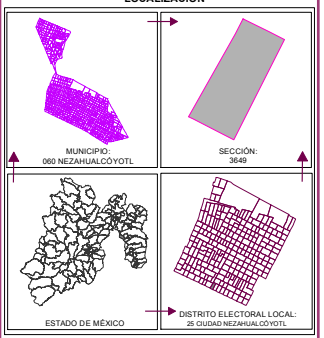

ELABORACIÓN

Departamento de Análisis y
Procesamiento de Información Territorial

Miguel Ángel García Escalante _____
Jaqueline Pérez Nova _____
Armando Ordoñez Arizmendi _____

SUPERVISIÓN

Subdirector de Documentación y Estadística Electoral
C.P. Antonio Sánchez Acosta _____