# PLANO SECCIONAL INDIVIDUAL

# SECCIÓN: 4836




## DIRECCIÓN DE ORGANIZACIÓN

## SIMBOLOGÍA

### ESTRUCTURA GEOELECTORAL Y CLAVES

- Límite estatal ..... MÉXICO
- Distrito Electoral Local ..... 45
- Límite municipal ..... TOLUCA
- Sección electoral ..... 6459
- Cabecera municipal
- Localidad ..... LOC
- Colonia ..... COL
- Manzana ..... 999
- Casilla ..... B, C1, C2

*Casillas correspondientes al Proceso Electoral 2014 - 2015

### VÍAS DE COMUNICACIÓN

- Vialidad ..... AVENIDA
- Autopista
- Pavimentada
- Terracería
- Brecha
- Vereda
- Línea de metro
- Ferrocarril
- Adoquín

### INFRAESTRUCTURA

- Aeropuerto
- Central de autobús
- Centro comercial
- Centro cultural
- Centro recreativo
- Cementerio
- Escuela
  - Preprimaria
  - Primaria
  - Secundaria
  - Media Superior
  - Superior
  - Otras
- Hospital
- Iglesia
- Instalación bancaria
- Instalación deportiva
- Mercado
- Oficina gubernamental
- Oficina municipal
- Plaza o monumento
- Mancha urbana

### RASGOS COMPLEMENTARIOS

- Río, arroyo o flujo de agua
- Cuerpo de agua o lago
- Pasto
- Puente

### ESCALA GRÁFICA

0 0.0175 0.035 0.07 0.105 0.14

Kilómetros

Edición cartográfica del mes de enero de 2017,
con corte de información cartográfica al 23 de noviembre de 2016.
Registro Federal de Electores, INE.

Proyección: UTM Zona 14
Datum: WGS84

### LOCALIZACIÓN

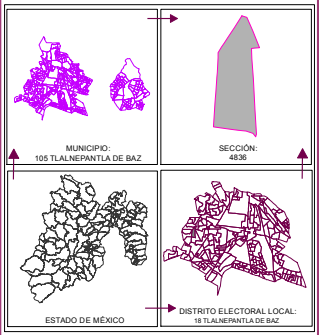



### ELABORACIÓN

Departamento de Análisis y
Procesamiento de Información Territorial

Miguel Ángel García Escalante
Jaqueline Pérez Nova
Armando Ordoñez Arizmendi

### SUPERVISIÓN

Subdirector de Documentación y Estadística Electoral
C.P. Antonio Sánchez Acosta

# PLANO SECCIONAL INDIVIDUAL

# SECCIÓN: 4837




## DIRECCIÓN DE ORGANIZACIÓN

## SIMBOLOGÍA

### ESTRUCTURA GEOELECTORAL Y CLAVES

- Límite estatal ..... MÉXICO
- Distrito Electoral Local ..... 45
- Límite municipal ..... TOLUCA
- Sección electoral ..... 6459
- Cabecera municipal
- Localidad ..... LOC
- Colonia ..... COL
- Manzana ..... 999
- Casilla ..... B, C1, C2

*Casillas correspondientes al Proceso Electoral 2014 - 2015

### VÍAS DE COMUNICACIÓN

- Vialidad ..... AVENIDA
- Autopista
- Pavimentada
- Terracería
- Brecha
- Vereda
- Línea de metro
- Ferrocarril
- Adoquín

### INFRAESTRUCTURA

- Aeropuerto
- Central de autobús
- Centro comercial
- Centro cultural
- Centro recreativo
- Cementerio
- Escuela
  - Preprimaria
  - Primaria
  - Secundaria
  - Media Superior
  - Superior
  - Otras
- Hospital
- Iglesia
- Instalación bancaria
- Instalación deportiva
- Mercado
- Oficina gubernamental
- Oficina municipal
- Plaza o monumento
- Mancha urbana

### RASGOS COMPLEMENTARIOS

- Río, arroyo o flujo de agua
- Cuerpo de agua o lago
- Pasto
- Puente

### ESCALA GRÁFICA

0 0.02 0.04 0.08 0.12 0.16

Kilómetros

Edición cartográfica del mes de enero de 2017,
con corte de información cartográfica al 23 de noviembre de 2016.
Registro Federal de Electores, INE.

Proyección: UTM Zona 14
Datum: WGS84

### LOCALIZACIÓN

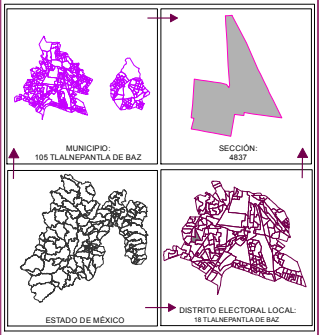



### ELABORACIÓN

Departamento de Análisis y
Procesamiento de Información Territorial

Miguel Ángel García Escalante
Jaqueline Pérez Nova
Armando Ordoñez Arizmendi

### SUPERVISIÓN

Subdirector de Documentación y Estadística Electoral
C.P. Antonio Sánchez Acosta

# PLANO SECCIONAL INDIVIDUAL

# SECCIÓN: 4838

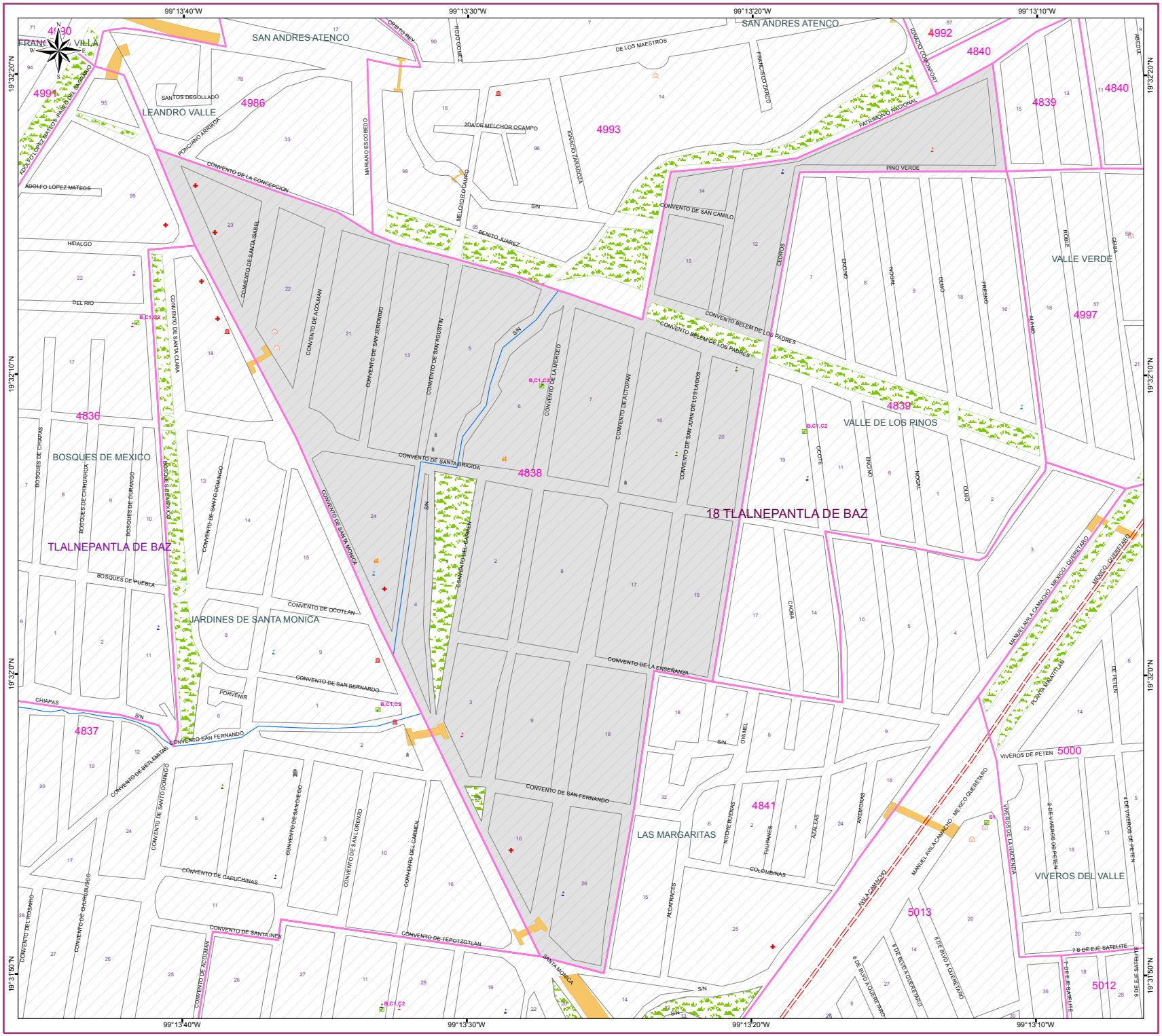


## DIRECCIÓN DE ORGANIZACIÓN

## SIMBOLOGÍA

### ESTRUCTURA GEOELECTORAL Y CLAVES

- Límite estatal ..... MÉXICO
- Distrito Electoral Local ..... 45
- Límite municipal ..... TOLUCA
- Sección electoral ..... 6459
- Cabecera municipal
- Localidad ..... LOC
- Colonia ..... COL
- Manzana ..... 999
- Casilla ..... B, C1, C2

*Casillas correspondientes al Proceso Electoral 2014 - 2015

### VÍAS DE COMUNICACIÓN

- Vialidad ..... AVENIDA
- Autopista
- Pavimentada
- Terracería
- Brecha
- Vereda
- Línea de metro
- Ferrocarril
- Adoquín

### INFRAESTRUCTURA

- Aeropuerto
- Central de autobús
- Centro comercial
- Centro cultural
- Centro recreativo
- Cementerio
- Escuela
  - Preprimaria
  - Primaria
  - Secundaria
  - Media Superior
  - Superior
  - Otras
- Hospital
- Iglesia
- Instalación bancaria
- Instalación deportiva
- Mercado
- Oficina gubernamental
- Oficina municipal
- Plaza o monumento
- Mancha urbana

### RASGOS COMPLEMENTARIOS

- Río, arroyo o flujo de agua
- Cuerpo de agua o lago
- Pasto
- Puente

### ESCALA GRÁFICA

0 — 0.0225 — 0.045 — 0.09 — 0.135 — 0.18

Kilómetros

Edición cartográfica del mes de enero de 2017,
con corte de información cartográfica al 23 de noviembre de 2016.
Registro Federal de Electores, INE.

Proyección: UTM Zona 14
Datum: WGS84

### LOCALIZACIÓN

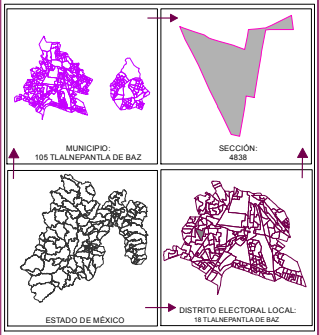



### ELABORACIÓN

Departamento de Análisis y
Procesamiento de Información Territorial

Miguel Ángel García Escalante
Jaqueline Pérez Nova
Armando Ordoñez Arizmendi

### SUPERVISIÓN

Subdirector de Documentación y Estadística Electoral
C.P. Antonio Sánchez Acosta

# PLANO SECCIONAL INDIVIDUAL

# SECCIÓN: 4839

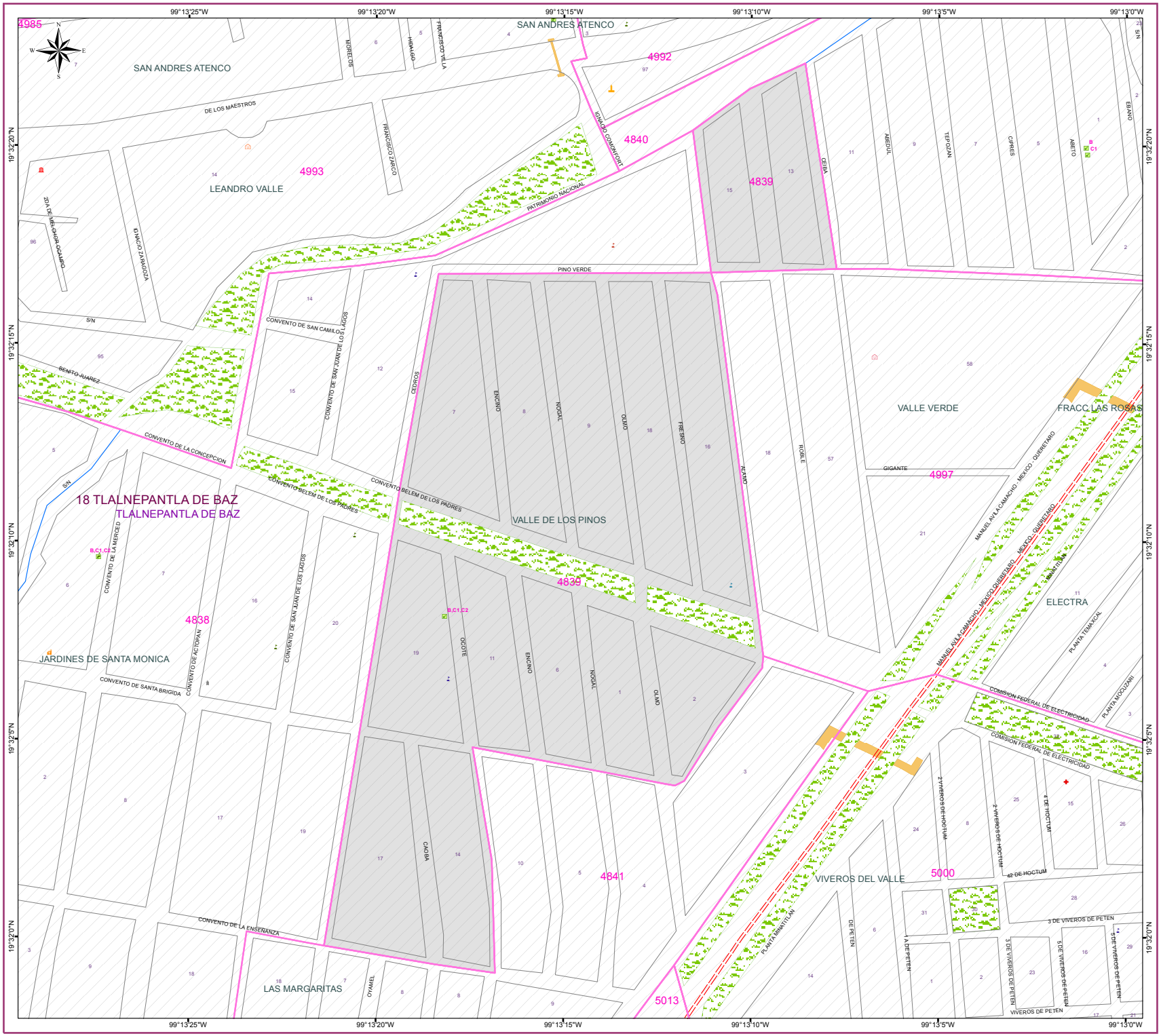


## DIRECCIÓN DE ORGANIZACIÓN

## SIMBOLOGÍA

### ESTRUCTURA GEOELECTORAL Y CLAVES

- Límite estatal ..... MÉXICO
- Distrito Electoral Local ..... 45
- Límite municipal ..... TOLUCA
- Sección electoral ..... 6459
- Cabecera municipal
- Localidad ..... LOC
- Colonia ..... COL
- Manzana ..... 999
- Casilla ..... B, C1, C2

*Casillas correspondientes al Proceso Electoral 2014 - 2015

### VÍAS DE COMUNICACIÓN

- Vialidad ..... AVENIDA
- Autopista
- Pavimentada
- Terracería
- Brecha
- Vereda
- Línea de metro
- Ferrocarril
- Adoquín

### INFRAESTRUCTURA

- Aeropuerto
- Central de autobús
- Centro comercial
- Centro cultural
- Centro recreativo
- Cementerio
- Escuela
  - Preprimaria
  - Primaria
  - Secundaria
  - Media Superior
  - Superior
  - Otras
- Hospital
- Iglesia
- Instalación bancaria
- Instalación deportiva
- Mercado
- Oficina gubernamental
- Oficina municipal
- Plaza o monumento
- Mancha urbana

### RASGOS COMPLEMENTARIOS

- Río, arroyo o flujo de agua
- Cuerpo de agua o lago
- Pasto
- Puente

### ESCALA GRÁFICA

0 0.0175 0.035 0.07 0.105 0.14

Kilómetros

Edición cartográfica del mes de enero de 2017,
con corte de información cartográfica al 23 de noviembre de 2016.
Registro Federal de Electores, INE.

Proyección: UTM Zona 14
Datum: WGS84

### LOCALIZACIÓN

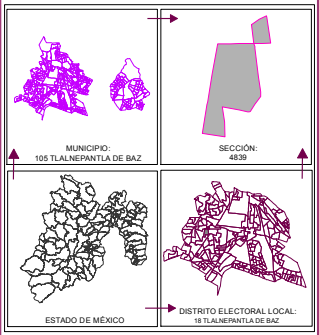



### ELABORACIÓN

Departamento de Análisis y
Procesamiento de Información Territorial

Miguel Ángel García Escalante
Jaqueline Pérez Nova
Armando Ordoñez Arizmendi

### SUPERVISIÓN

Subdirector de Documentación y Estadística Electoral
C.P. Antonio Sánchez Acosta

# PLANO SECCIONAL INDIVIDUAL

# SECCIÓN: 4840

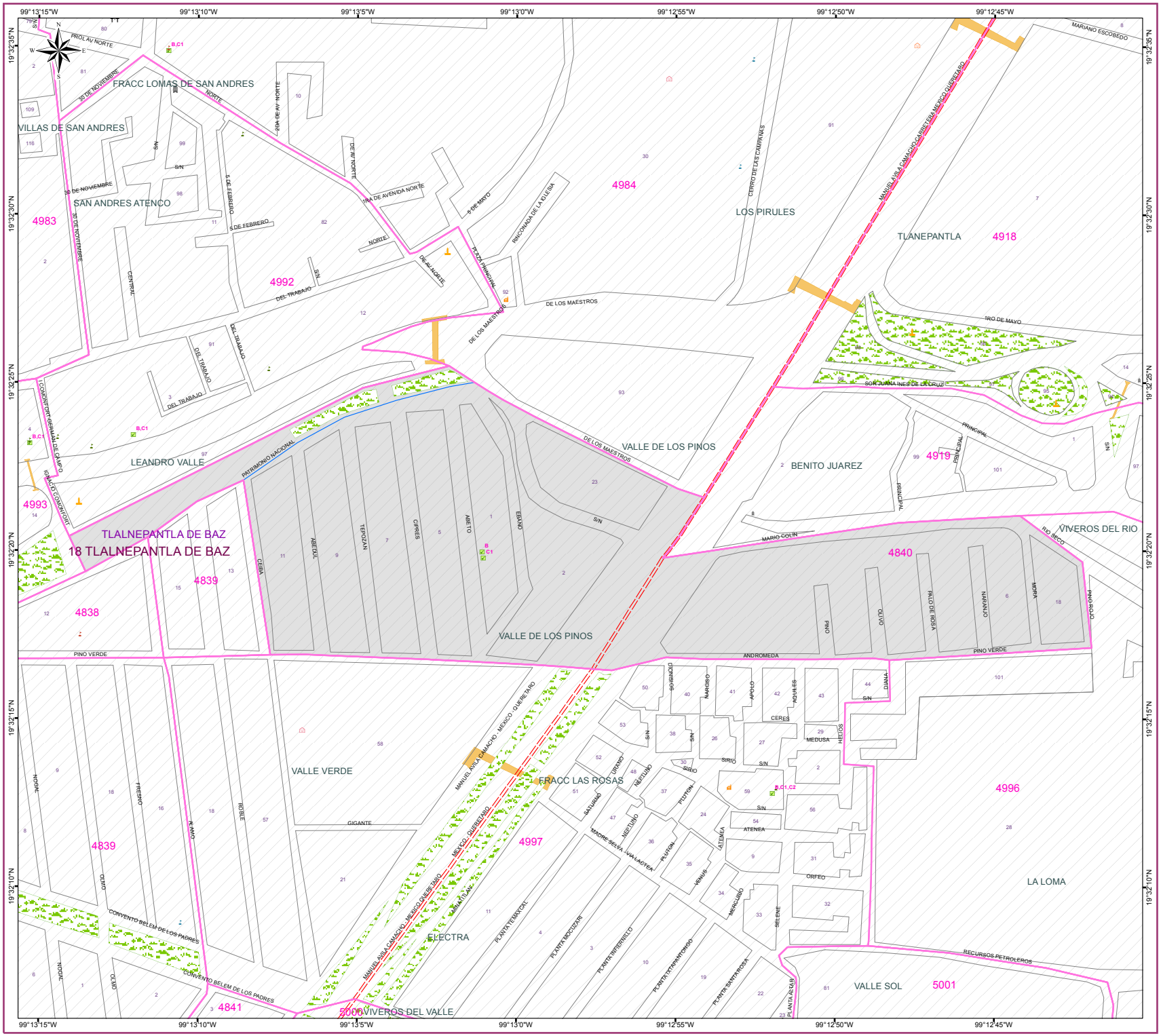


## DIRECCIÓN DE ORGANIZACIÓN

## SIMBOLOGÍA

### ESTRUCTURA GEOELECTORAL Y CLAVES

- Límite estatal ..... MÉXICO
- Distrito Electoral Local ..... 45
- Límite municipal ..... TOLUCA
- Sección electoral ..... 6459
- Cabecera municipal
- Localidad ..... LOC
- Colonia ..... COL
- Manzana ..... 999
- Casilla ..... B, C1, C2

*Casillas correspondientes al Proceso Electoral 2014 - 2015

### VÍAS DE COMUNICACIÓN

- Vialidad ..... AVENIDA
- Autopista
- Pavimentada
- Terracería
- Brecha
- Vereda
- Línea de metro
- Ferrocarril
- Adoquín

### INFRAESTRUCTURA

- Aeropuerto
- Central de autobús
- Centro comercial
- Centro cultural
- Centro recreativo
- Cementerio
- Escuela
  - Preprimaria
  - Primaria
  - Secundaria
  - Media Superior
  - Superior
  - Otras
- Hospital
- Iglesia
- Instalación bancaria
- Instalación deportiva
- Mercado
- Oficina gubernamental
- Oficina municipal
- Plaza o monumento
- Mancha urbana

### RASGOS COMPLEMENTARIOS

- Río, arroyo o flujo de agua
- Cuerpo de agua o lago
- Pasto
- Puente

### ESCALA GRÁFICA

0 0.02 0.04 0.08 0.12 0.16

Kilómetros

Edición cartográfica del mes de enero de 2017,
con corte de información cartográfica al 23 de noviembre de 2016.
Registro Federal de Electores, INE.

Proyección: UTM Zona 14
Datum: WGS84

### LOCALIZACIÓN

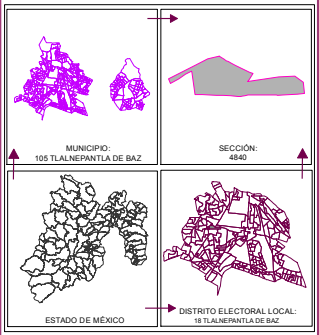



**ELABORACIÓN**

Departamento de Análisis y
Procesamiento de Información Territorial

Miguel Ángel García Escalante
Jaqueline Pérez Nova
Armando Ordoñez Arizmendi

**SUPERVISIÓN**

Subdirector de Documentación y Estadística Electoral
C.P. Antonio Sánchez Acosta

# PLANO SECCIONAL INDIVIDUAL

# SECCIÓN: 4841

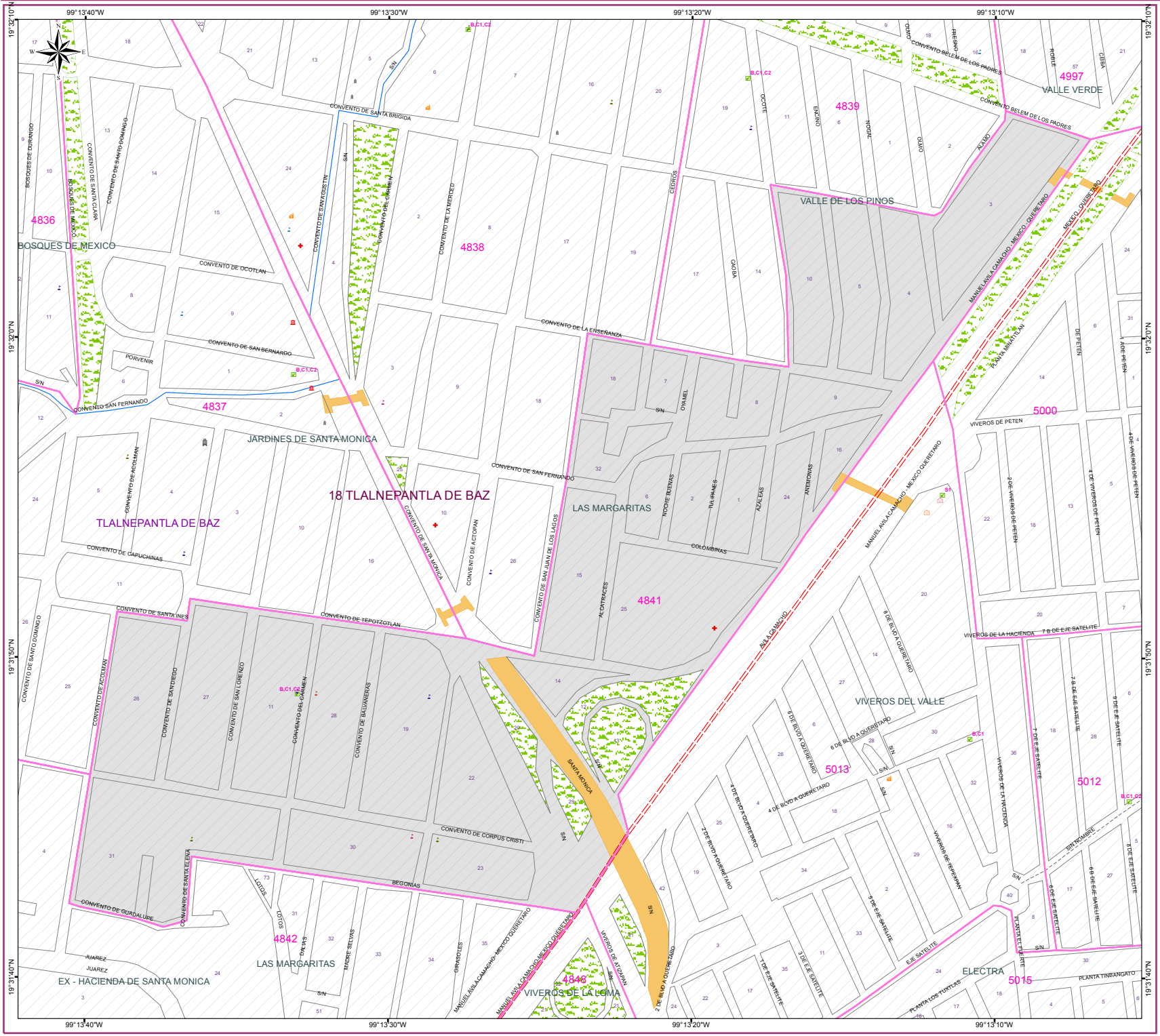


## DIRECCIÓN DE ORGANIZACIÓN

## SIMBOLOGÍA

### ESTRUCTURA GEOELECTORAL Y CLAVES

- Límite estatal ..... MÉXICO
- Distrito Electoral Local ..... 45
- Límite municipal ..... TOLUCA
- Sección electoral ..... 6459
- Cabecera municipal
- Localidad ..... LOC
- Colonia ..... COL
- Manzana ..... 999
- Casilla ..... B, C1, C2

*Casillas correspondientes al Proceso Electoral 2014 - 2015

### VÍAS DE COMUNICACIÓN

- Vialidad ..... AVENIDA
- Autopista
- Pavimentada
- Terracería
- Brecha
- Vereda
- Línea de metro
- Ferrocarril
- Adoquín

### INFRAESTRUCTURA

- Aeropuerto
- Central de autobús
- Centro comercial
- Centro cultural
- Centro recreativo
- Cementerio
- Escuela
  - Preprimaria
  - Primaria
  - Secundaria
  - Media Superior
  - Superior
  - Otras
- Hospital
- Iglesia
- Instalación bancaria
- Instalación deportiva
- Mercado
- Oficina gubernamental
- Oficina municipal
- Plaza o monumento
- Mancha urbana

### RASGOS COMPLEMENTARIOS

- Río, arroyo o flujo de agua
- Cuerpo de agua o lago
- Pasto
- Puente

### ESCALA GRÁFICA

0 0.0225 0.045 0.09 0.135 0.18

Kilómetros

Edición cartográfica del mes de enero de 2017,
con corte de información cartográfica al 23 de noviembre de 2016.
Registro Federal de Electores, INE.

Proyección: UTM Zona 14
Datum: WGS84

### LOCALIZACIÓN

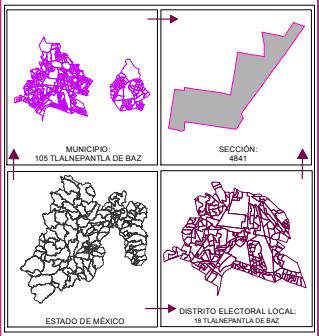



### ELABORACIÓN

Departamento de Análisis y
Procesamiento de Información Territorial

Miguel Ángel García Escalante
Jaqueline Pérez Nova
Armando Ordoñez Arizmendi

### SUPERVISIÓN

Subdirector de Documentación y Estadística Electoral
C.P. Antonio Sánchez Acosta

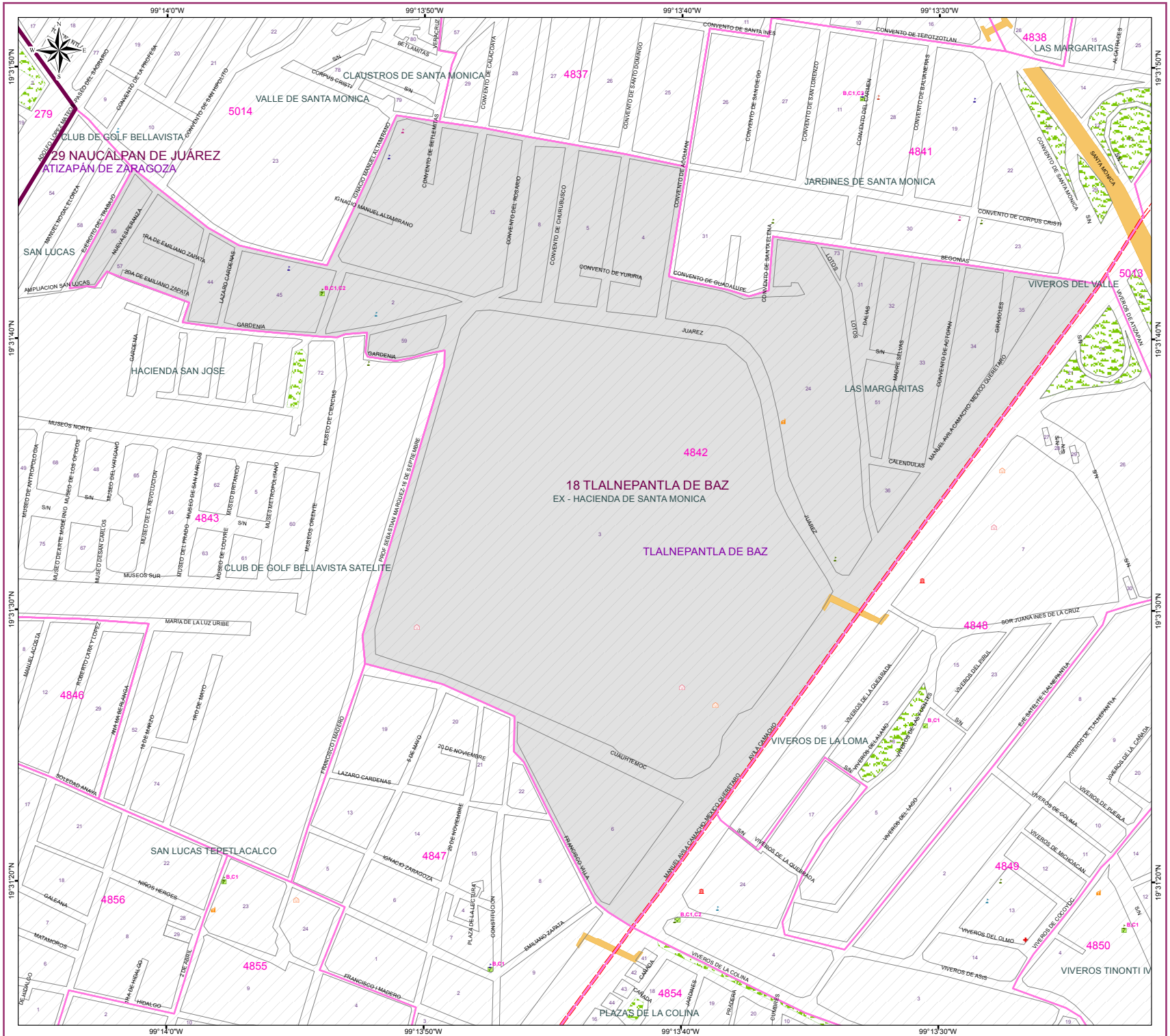


IEEM Instituto Electoral del Estado de México | 4 de Junio 2017

## DIRECCIÓN DE ORGANIZACIÓN

### SIMBOLOGÍA

**ESTRUCTURA GEOELECTORAL Y CLAVES**

**VÍAS DE COMUNICACIÓN**

**INFRAESTRUCTURA**

**RASGOS COMPLEMENTARIOS**

**ESCALA GRÁFICA**

Edición cartográfica del mes de enero de 2017,
con corte de información cartográfica al 23 de noviembre de 2016.
Registro Federal de Electores, INE.

Proyección: UTM Zona 14
Datum: WGS84

**LOCALIZACIÓN**

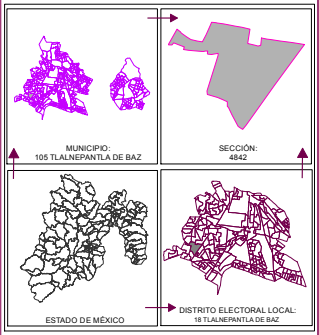


**ELABORACIÓN**

Departamento de Análisis y
Procesamiento de Información Territorial

Miguel Ángel García Escalante
Jaqueline Pérez Nova
Armando Ordoñez Arizmendi

**SUPERVISIÓN**

Subdirector de Documentación y Estadística Electoral
C.P. Antonio Sánchez Acosta

# PLANO SECCIONAL INDIVIDUAL

# SECCIÓN: 4843




## DIRECCIÓN DE ORGANIZACIÓN

### S I M B O L O G Í A

**ESTRUCTURA GEOELECTORAL Y CLAVES**

- Límite estatal ..... MÉXICO
- Distrito Electoral Local ..... 45
- Límite municipal ..... TOLUCA
- Sección electoral ..... 6459
- Cabecera municipal
- Localidad ..... LOC
- Colonia ..... COL
- Manzana ..... 999
- Casilla ..... B, C1, C2

*Casillas correspondientes al Proceso Electoral 2014 - 2015

**VÍAS DE COMUNICACIÓN**

- Vialidad ..... AVENIDA
- Autopista
- Pavimentada
- Terracería
- Brecha
- Vereda
- Línea de metro
- Ferrocarril
- Adoquín

**INFRAESTRUCTURA**

- Aeropuerto
- Central de autobús
- Centro comercial
- Centro cultural
- Centro recreativo
- Cementerio
- Escuela
  - Preprimaria
  - Primaria
  - Secundaria
  - Media Superior
  - Superior
  - Otras
- Hospital
- Iglesia
- Instalación bancaria
- Instalación deportiva
- Mercado
- Oficina gubernamental
- Oficina municipal
- Plaza o monumento
- Mancha urbana

**RASGOS COMPLEMENTARIOS**

- Río, arroyo o flujo de agua
- Cuerpo de agua o lago
- Pasto
- Puente

**ESCALA GRÁFICA**

0 0.0225 0.045 0.09 0.135 0.18

Kilómetros

Edición cartográfica del mes de enero de 2017,
con corte de información cartográfica al 23 de noviembre de 2016.
Registro Federal de Electores, INE.

Proyección: UTM Zona 14
Datum: WGS84

**LOCALIZACIÓN**

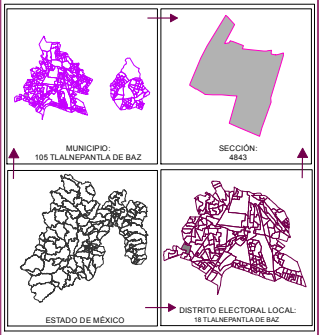



**ELABORACIÓN**

Departamento de Análisis y
Procesamiento de Información Territorial

Miguel Ángel García Escalante
Jaqueline Pérez Nova
Armando Ordoñez Arizmendi

**SUPERVISIÓN**

Subdirector de Documentación y Estadística Electoral
C.P. Antonio Sánchez Acosta

# PLANO SECCIONAL INDIVIDUAL

# SECCIÓN: 4844




## DIRECCIÓN DE ORGANIZACIÓN

## SIMBOLOGÍA

### ESTRUCTURA GEOELECTORAL Y CLAVES

- Límite estatal ..... MÉXICO
- Distrito Electoral Local ..... 45
- Límite municipal ..... TOLUCA
- Sección electoral ..... 6459
- Cabecera municipal
- Localidad ..... LOC
- Colonia ..... COL
- Manzana ..... 999
- Casilla ..... B, C1, C2

*Casillas correspondientes al Proceso Electoral 2014 - 2015

### VÍAS DE COMUNICACIÓN

- Vialidad ..... AVENIDA
- Autopista
- Pavimentada
- Terracería
- Brecha
- Vereda
- Línea de metro
- Ferrocarril
- Adoquín

### INFRAESTRUCTURA

- Aeropuerto
- Central de autobús
- Centro comercial
- Centro cultural
- Centro recreativo
- Cementerio
- Escuela
  - Preprimaria
  - Primaria
  - Secundaria
  - Media Superior
  - Superior
  - Otras
- Hospital
- Iglesia
- Instalación bancaria
- Instalación deportiva
- Mercado
- Oficina gubernamental
- Oficina municipal
- Plaza o monumento
- Mancha urbana

### RASGOS COMPLEMENTARIOS

- Río, arroyo o flujo de agua
- Cuerpo de agua o lago
- Pasto
- Puente

### ESCALA GRÁFICA

0 — 0.0225 — 0.045 — 0.09 — 0.135 — 0.18

Kilómetros

Edición cartográfica del mes de enero de 2017,
con corte de información cartográfica al 23 de noviembre de 2016.
Registro Federal de Electores, INE.

Proyección: UTM Zona 14
Datum: WGS84

### LOCALIZACIÓN

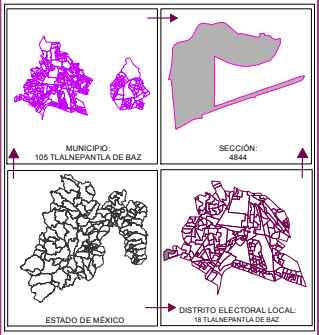



### ELABORACIÓN

Departamento de Análisis y
Procesamiento de Información Territorial

Miguel Ángel García Escalante
Jaqueline Pérez Nova
Armando Ordoñez Arizmendi

### SUPERVISIÓN

Subdirector de Documentación y Estadística Electoral
C.P. Antonio Sánchez Acosta

# PLANO SECCIONAL INDIVIDUAL

# SECCIÓN: 4845




## DIRECCIÓN DE ORGANIZACIÓN

## S I M B O L O G Í A

### ESTRUCTURA GEOELECTORAL Y CLAVES

- Límite estatal ..... MÉXICO
- Distrito Electoral Local ..... 45
- Límite municipal ..... TOLUCA
- Sección electoral ..... 6459
- Cabecera municipal
- Localidad ..... LOC
- Colonia ..... COL
- Manzana ..... 999
- Casilla ..... B, C1, C2

*Casillas correspondientes al Proceso Electoral 2014 - 2015

### VÍAS DE COMUNICACIÓN

- Vialidad ..... AVENIDA
- Autopista
- Pavimentada
- Terracería
- Brecha
- Vereda
- Línea de metro
- Ferrocarril
- Adoquín

### INFRAESTRUCTURA

- Aeropuerto
- Central de autobús
- Centro comercial
- Centro cultural
- Centro recreativo
- Cementerio
- Escuela
  - Preprimaria
  - Primaria
  - Secundaria
  - Media Superior
  - Superior
  - Otras
- Hospital
- Iglesia
- Instalación bancaria
- Instalación deportiva
- Mercado
- Oficina gubernamental
- Oficina municipal
- Plaza o monumento
- Mancha urbana

### RASGOS COMPLEMENTARIOS

- Río, arroyo o flujo de agua
- Cuerpo de agua o lago
- Pasto
- Puente

### ESCALA GRÁFICA

0 0.02 0.04 0.08 0.12 0.16

Kilómetros

Edición cartográfica del mes de enero de 2017,
con corte de información cartográfica al 23 de noviembre de 2016.
Registro Federal de Electores, INE.

Proyección: UTM Zona 14
Datum: WGS84

### LOCALIZACIÓN

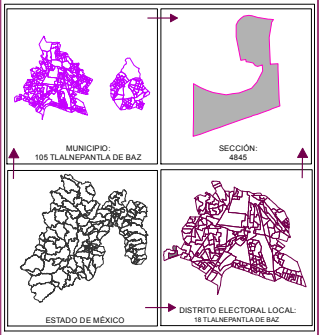


### ELABORACIÓN

Departamento de Análisis y
Procesamiento de Información Territorial

Miguel Ángel García Escalante
Jaqueline Pérez Nova
Armando Ordoñez Arizmendi

### SUPERVISIÓN

Subdirector de Documentación y Estadística Electoral
C.P. Antonio Sánchez Acosta

# PLANO SECCIONAL INDIVIDUAL

# SECCIÓN: 4846




## DIRECCIÓN DE ORGANIZACIÓN

## SIMBOLOGÍA

### ESTRUCTURA GEOELECTORAL Y CLAVES

- Límite estatal ..... MÉXICO
- Distrito Electoral Local ..... 45
- Límite municipal ..... TOLUCA
- Sección electoral ..... 6459
- Cabecera municipal
- Localidad ..... LOC
- Colonia ..... COL
- Manzana ..... 999
- Casilla ..... B, C1, C2

*Casillas correspondientes al Proceso Electoral 2014 - 2015

### VÍAS DE COMUNICACIÓN

- Vialidad ..... AVENIDA
- Autopista
- Pavimentada
- Terracería
- Brecha
- Vereda
- Línea de metro
- Ferrocarril
- Adoquín

### INFRAESTRUCTURA

- Aeropuerto
- Central de autobús
- Centro comercial
- Centro cultural
- Centro recreativo
- Cementerio
- Escuela
  - Preprimaria
  - Primaria
  - Secundaria
  - Media Superior
  - Superior
  - Otras
- Hospital
- Iglesia
- Instalación bancaria
- Instalación deportiva
- Mercado
- Oficina gubernamental
- Oficina municipal
- Plaza o monumento
- Mancha urbana

### RASGOS COMPLEMENTARIOS

- Río, arroyo o flujo de agua
- Cuerpo de agua o lago
- Pasto
- Puente

### ESCALA GRÁFICA

0 0.015 0.03 0.06 0.09 0.12

Kilómetros

Edición cartográfica del mes de enero de 2017,
con corte de información cartográfica al 23 de noviembre de 2016.
Registro Federal de Electores, INE.

Proyección: UTM Zona 14
Datum: WGS84

### LOCALIZACIÓN

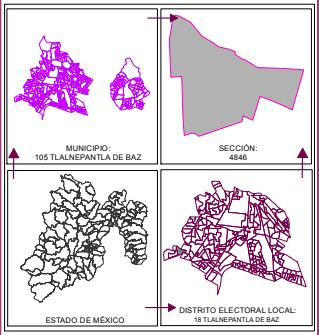



### ELABORACIÓN

Departamento de Análisis y
Procesamiento de Información Territorial

Miguel Ángel García Escalante
Jaqueline Pérez Nova
Armando Ordoñez Arizmendi

### SUPERVISIÓN

Subdirector de Documentación y Estadística Electoral
C.P. Antonio Sánchez Acosta

# PLANO SECCIONAL INDIVIDUAL

# SECCIÓN: 4847

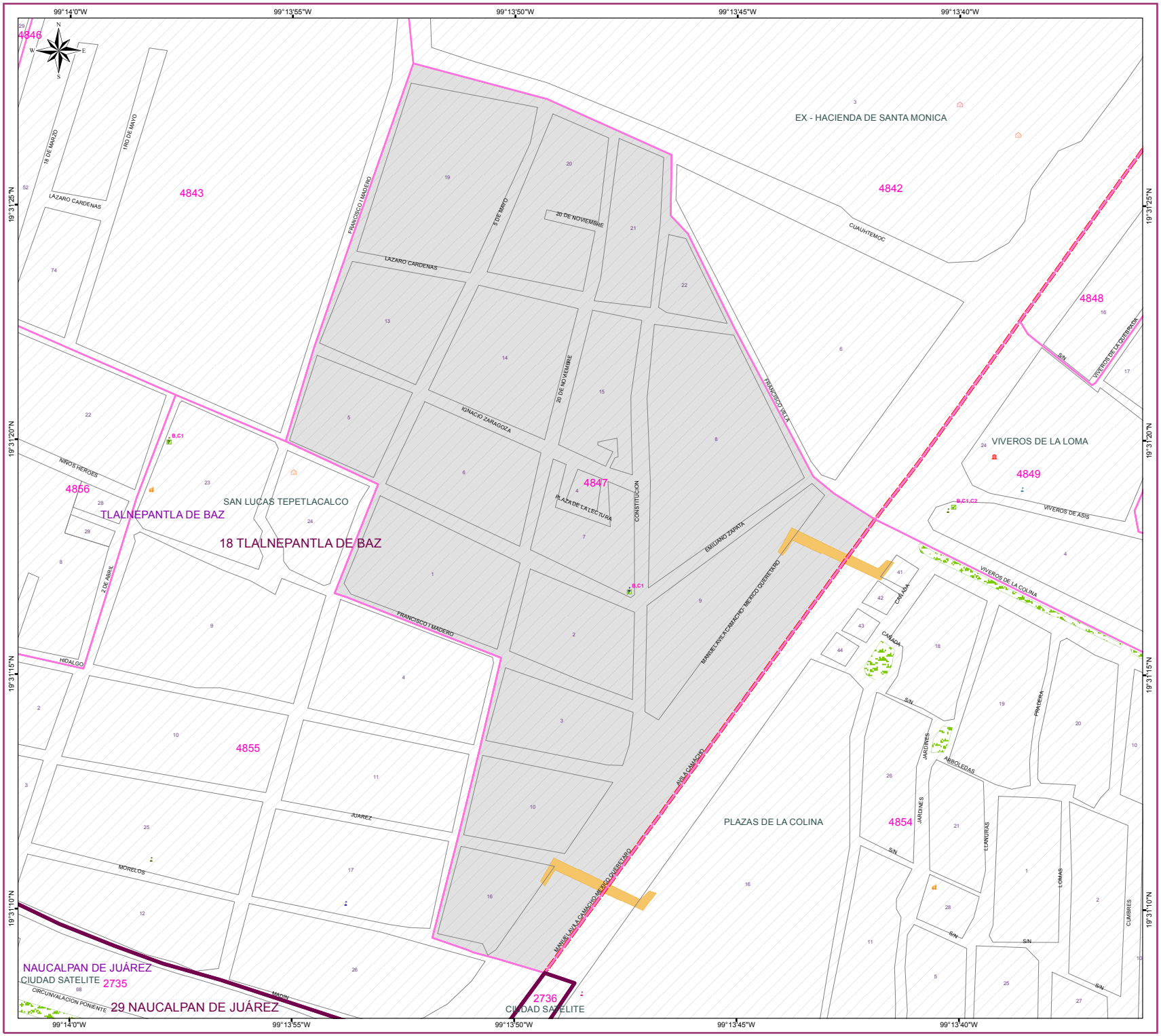


## DIRECCIÓN DE ORGANIZACIÓN

## S I M B O L O G Í A

### ESTRUCTURA GEOELECTORAL Y CLAVES

- Límite estatal ..... MÉXICO
- Distrito Electoral Local ..... 45
- Límite municipal ..... TOLUCA
- Sección electoral ..... 6459
- Cabecera municipal
- Localidad ..... LOC
- Colonia ..... COL
- Manzana ..... 999
- Casilla ..... B, C1, C2

*Casillas correspondientes al Proceso Electoral 2014 - 2015

### VÍAS DE COMUNICACIÓN

- Vialidad ..... AVENIDA
- Autopista
- Pavimentada
- Terracería
- Brecha
- Vereda
- Línea de metro
- Ferrocarril
- Adoquín

### INFRAESTRUCTURA

- Aeropuerto
- Central de autobús
- Centro comercial
- Centro cultural
- Centro recreativo
- Cementerio
- Escuela
  - Preprimaria
  - Primaria
  - Secundaria
  - Media Superior
  - Superior
  - Otras
- Hospital
- Iglesia
- Instalación bancaria
- Instalación deportiva
- Mercado
- Oficina gubernamental
- Oficina municipal
- Plaza o monumento
- Mancha urbana

### RASGOS COMPLEMENTARIOS

- Río, arroyo o flujo de agua
- Cuerpo de agua o lago
- Pasto
- Puente

### ESCALA GRÁFICA

0 0.015 0.03 0.06 0.09 0.12

Kilómetros

Edición cartográfica del mes de enero de 2017,
con corte de información cartográfica al 23 de noviembre de 2016.
Registro Federal de Electores, INE.

Proyección: UTM Zona 14
Datum: WGS84

### LOCALIZACIÓN

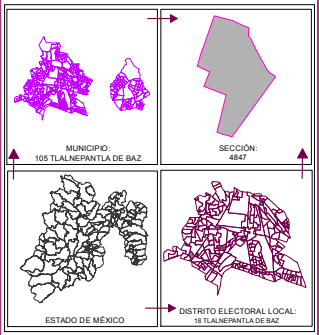



### ELABORACIÓN

Departamento de Análisis y
Procesamiento de Información Territorial

Miguel Ángel García Escalante
Jaqueline Pérez Nova
Armando Ordoñez Arizmendi

### SUPERVISIÓN

Subdirector de Documentación y Estadística Electoral
C.P. Antonio Sánchez Acosta

# PLANO SECCIONAL INDIVIDUAL

# SECCIÓN: 4848

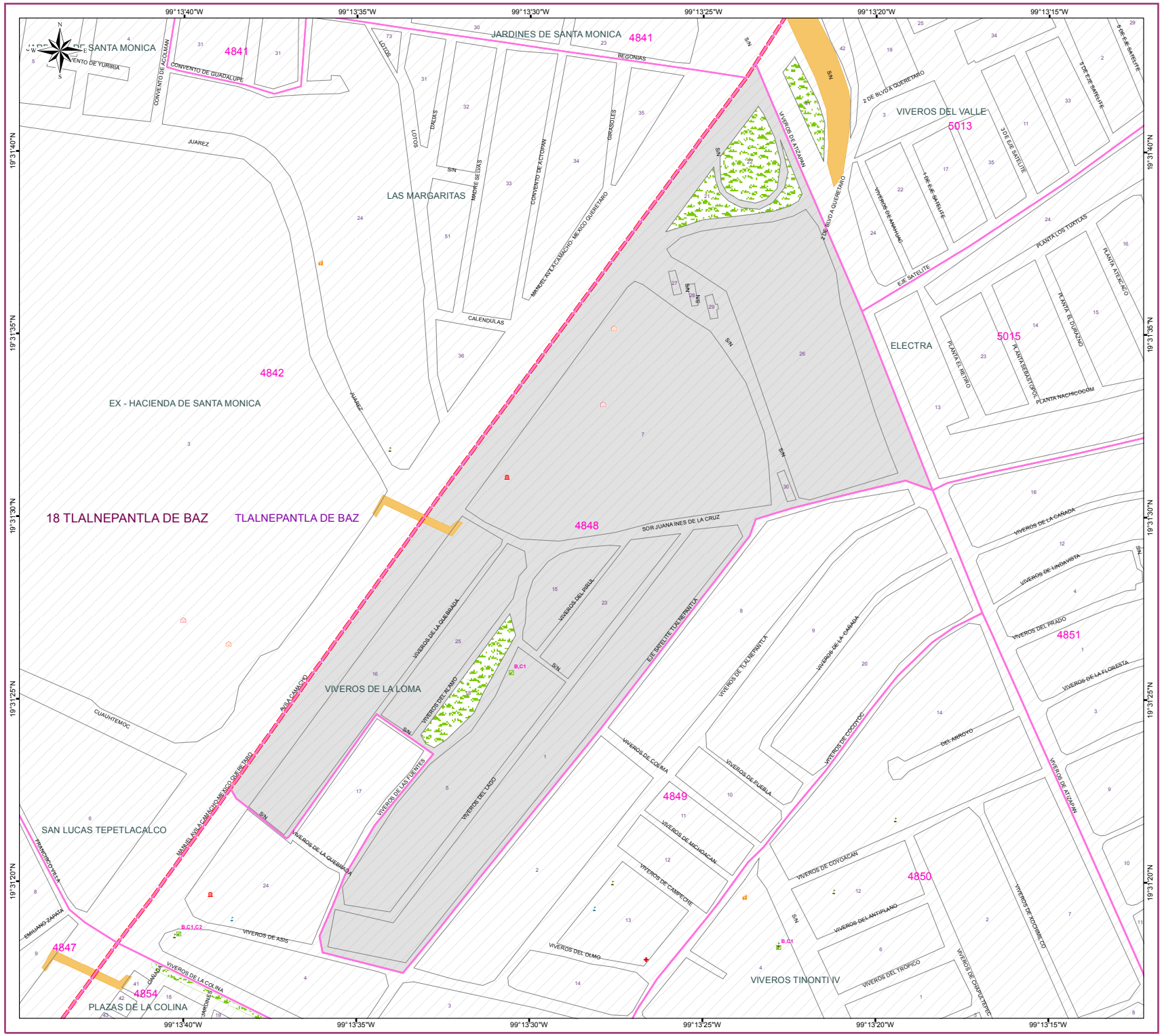


IEEM Instituto Electoral del Estado de México | 4 de Junio 2017

## DIRECCIÓN DE ORGANIZACIÓN

## SIMBOLOGÍA

### ESTRUCTURA GEOELECTORAL Y CLAVES

- Límite estatal ..... MÉXICO
- Distrito Electoral Local ..... 45
- Límite municipal ..... TOLUCA
- Sección electoral ..... 6459
- Cabecera municipal
- Localidad ..... LOC
- Colonia ..... COL
- Manzana ..... 999
- Casilla ..... B, C1, C2

*Casillas correspondientes al Proceso Electoral 2014 - 2015

### VÍAS DE COMUNICACIÓN

- Vialidad ..... AVENIDA
- Autopista
- Pavimentada
- Terracería
- Brecha
- Vereda
- Línea de metro
- Ferrocarril
- Adoquín

### INFRAESTRUCTURA

- Aeropuerto
- Central de autobús
- Centro comercial
- Centro cultural
- Centro recreativo
- Cementerio
- Escuela
  - Preprimaria
  - Primaria
  - Secundaria
  - Media Superior
  - Superior
  - Otras
- Hospital
- Iglesia
- Instalación bancaria
- Instalación deportiva
- Mercado
- Oficina gubernamental
- Oficina municipal
- Plaza o monumento
- Mancha urbana

### RASGOS COMPLEMENTARIOS

- Río, arroyo o flujo de agua
- Cuerpo de agua o lago
- Pasto
- Puente

### ESCALA GRÁFICA

0 0.0175 0.035 0.07 0.105 0.14

Kilómetros

Edición cartográfica del mes de enero de 2017, con corte de información cartográfica al 23 de noviembre de 2016. Registro Federal de Electores, INE.

Proyección: UTM Zona 14
Datum: WGS84

### LOCALIZACIÓN

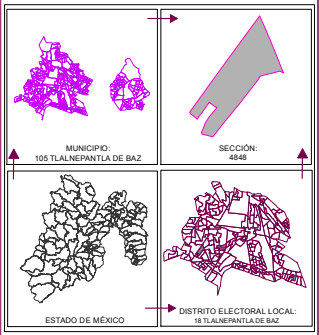



**ELABORACIÓN**
Departamento de Análisis y Procesamiento de Información Territorial
Miguel Ángel García Escalante
Jaqueline Pérez Nova
Armando Ordoñez Arizmendi

**SUPERVISIÓN**
Subdirector de Documentación y Estadística Electoral
C.P. Antonio Sánchez Acosta

# PLANO SECCIONAL INDIVIDUAL

# SECCIÓN: 4849

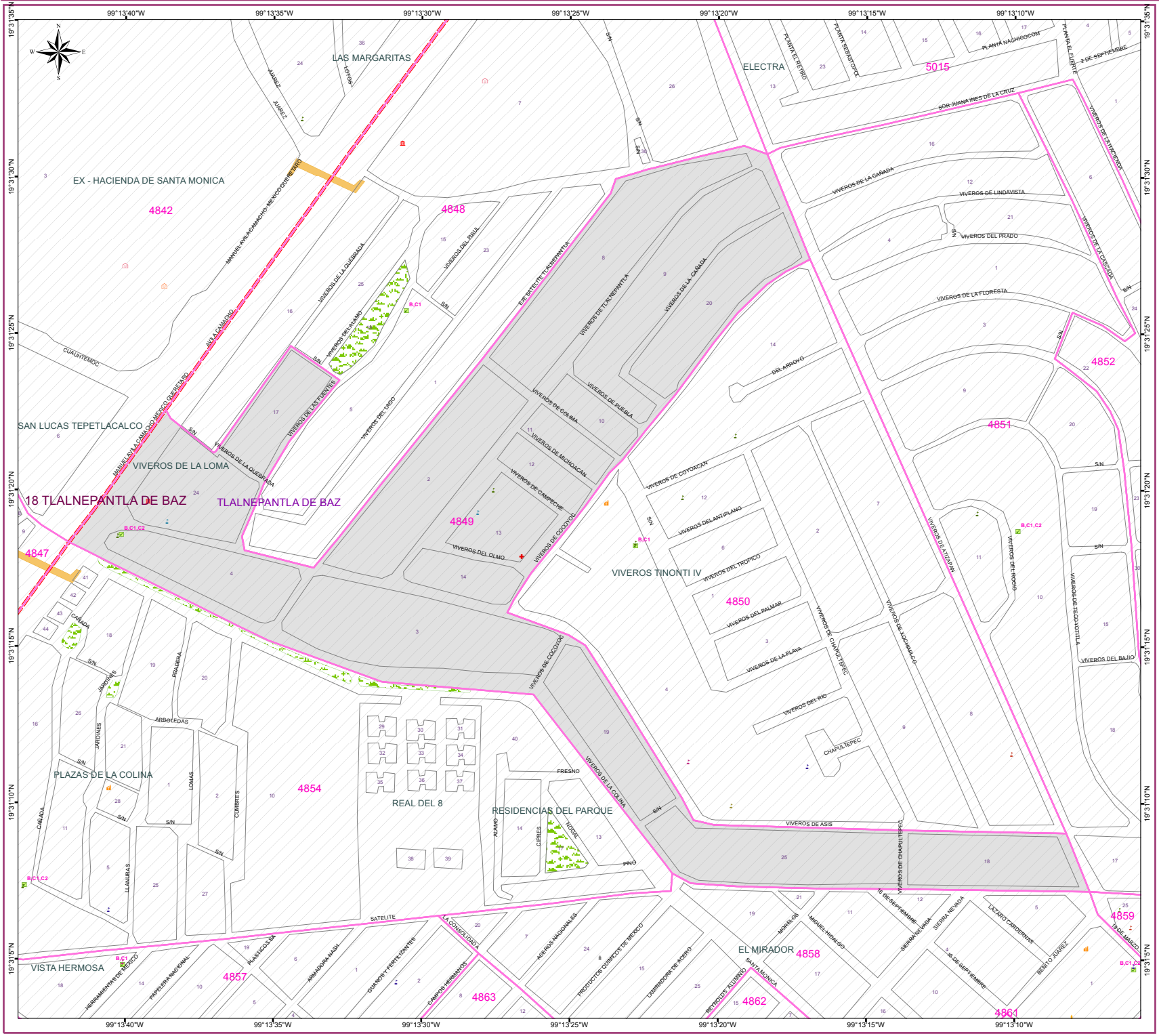


## DIRECCIÓN DE ORGANIZACIÓN

## SIMBOLOGÍA

### ESTRUCTURA GEOELECTORAL Y CLAVES

- Límite estatal ..... MÉXICO
- Distrito Electoral Local ..... 45
- Límite municipal ..... TOLUCA
- Sección electoral ..... 6459
- Cabecera municipal
- Localidad ..... LOC
- Colonia ..... COL
- Manzana ..... 999
- Casilla ..... B, C1, C2

*Casillas correspondientes al Proceso Electoral 2014 - 2015

### VÍAS DE COMUNICACIÓN

- Vialidad ..... AVENIDA
- Autopista
- Pavimentada
- Terracería
- Brecha
- Vereda
- Línea de metro
- Ferrocarril
- Adoquín

### INFRAESTRUCTURA

- Aeropuerto
- Central de autobús
- Centro comercial
- Centro cultural
- Centro recreativo
- Cementerio
- Escuela
  - Preprimaria
  - Primaria
  - Secundaria
  - Media Superior
  - Superior
  - Otras
- Hospital
- Iglesia
- Instalación bancaria
- Instalación deportiva
- Mercado
- Oficina gubernamental
- Oficina municipal
- Plaza o monumento
- Mancha urbana

### RASGOS COMPLEMENTARIOS

- Río, arroyo o flujo de agua
- Cuerpo de agua o lago
- Pasto
- Puente

### ESCALA GRÁFICA

0 0.0225 0.045 0.09 0.135 0.18

Kilómetros

Edición cartográfica del mes de enero de 2017,
con corte de información cartográfica al 23 de noviembre de 2016.
Registro Federal de Electores, INE.

Proyección: UTM Zona 14
Datum: WGS84

### LOCALIZACIÓN

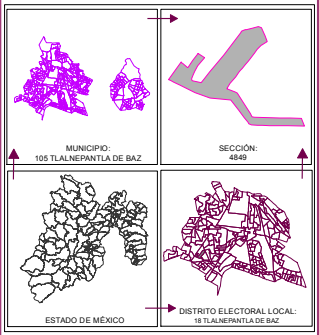



**ELABORACIÓN**

Departamento de Análisis y
Procesamiento de Información Territorial

Miguel Ángel García Escalante
Jaqueline Pérez Nova
Armando Ordoñez Arizmendi

**SUPERVISIÓN**

Subdirector de Documentación y Estadística Electoral
C.P. Antonio Sánchez Acosta

# PLANO SECCIONAL INDIVIDUAL

# SECCIÓN: 4850

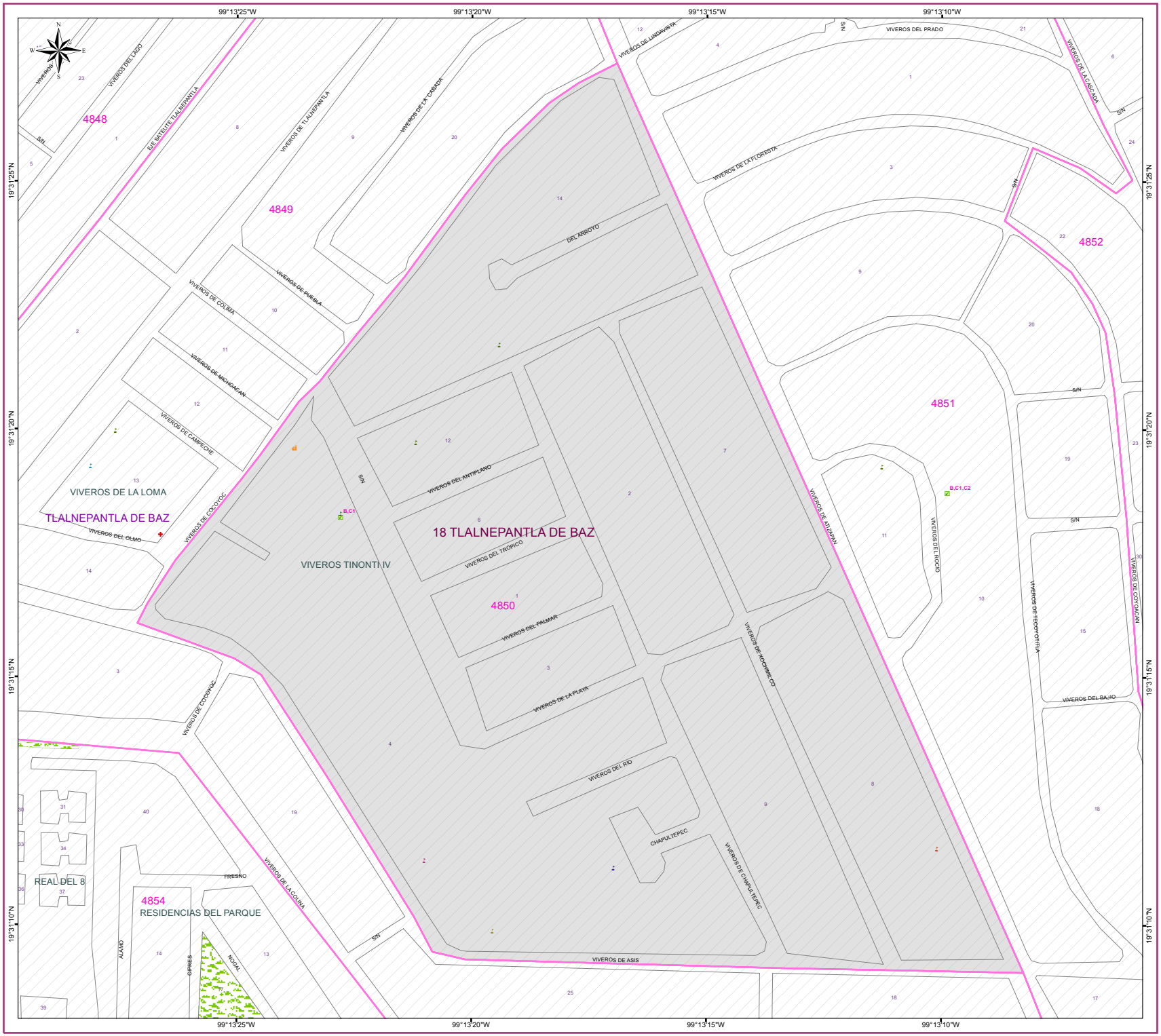


## DIRECCIÓN DE ORGANIZACIÓN

## SIMBOLOGÍA

### ESTRUCTURA GEOELECTORAL Y CLAVES

- Límite estatal ..... MÉXICO
- Distrito Electoral Local ..... 45
- Límite municipal ..... TOLUCA
- Sección electoral ..... 6459
- Cabecera municipal
- Localidad ..... LOC
- Colonia ..... COL
- Manzana ..... 999
- Casilla ..... B, C1, C2

*Casillas correspondientes al Proceso Electoral 2014 - 2015

### VÍAS DE COMUNICACIÓN

- Vialidad ..... AVENIDA
- Autopista
- Pavimentada
- Terracería
- Brecha
- Vereda
- Línea de metro
- Ferrocarril
- Adoquín

### INFRAESTRUCTURA

- Aeropuerto
- Central de autobús
- Centro comercial
- Centro cultural
- Centro recreativo
- Cementerio
- Escuela
  - Preprimaria
  - Primaria
  - Secundaria
  - Media Superior
  - Superior
  - Otras
- Hospital
- Iglesia
- Instalación bancaria
- Instalación deportiva
- Mercado
- Oficina gubernamental
- Oficina municipal
- Plaza o monumento
- Mancha urbana

### RASGOS COMPLEMENTARIOS

- Río, arroyo o flujo de agua
- Cuerpo de agua o lago
- Pasto
- Puente

### ESCALA GRÁFICA

0 0.0125 0.025 0.05 0.075 0.1

Kilómetros

Edición cartográfica del mes de enero de 2017,
con corte de información cartográfica al 23 de noviembre de 2016.
Registro Federal de Electores, INE.

Proyección: UTM Zona 14
Datum: WGS84

### LOCALIZACIÓN

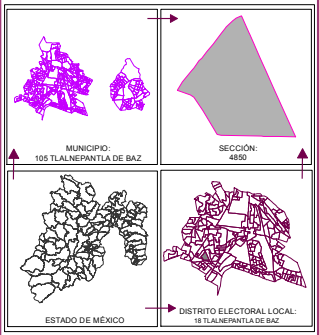



### ELABORACIÓN

Departamento de Análisis y
Procesamiento de Información Territorial

Miguel Ángel García Escalante
Jaqueline Pérez Nova
Armando Ordoñez Arizmendi

### SUPERVISIÓN

Subdirector de Documentación y Estadística Electoral
C.P. Antonio Sánchez Acosta

# PLANO SECCIONAL INDIVIDUAL

# SECCIÓN: 4851

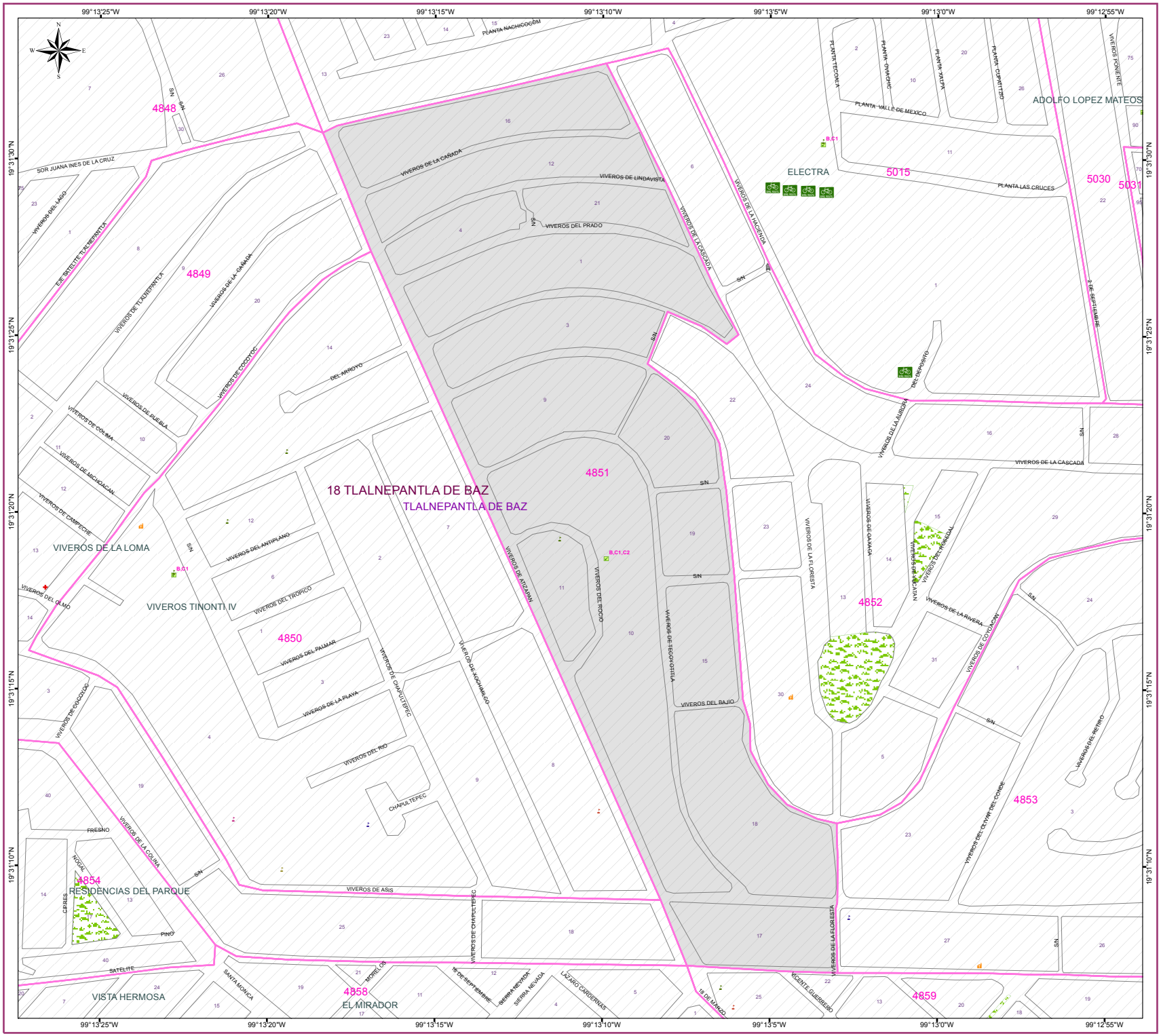


IEEM — Instituto Electoral del Estado de México

4 de Junio 2017

## DIRECCIÓN DE ORGANIZACIÓN

## SIMBOLOGÍA

### ESTRUCTURA GEOELECTORAL Y CLAVES

- Límite estatal ..... MÉXICO
- Distrito Electoral Local ..... 45
- Límite municipal ..... TOLUCA
- Sección electoral ..... 6459
- Cabecera municipal
- Localidad ..... LOC
- Colonia ..... COL
- Manzana ..... 999
- Casilla ..... B, C1, C2

*Casillas correspondientes al Proceso Electoral 2014 - 2015

### VÍAS DE COMUNICACIÓN

- Vialidad ..... AVENIDA
- Autopista
- Pavimentada
- Terracería
- Brecha
- Vereda
- Línea de metro
- Ferrocarril
- Adoquín

### INFRAESTRUCTURA

- Aeropuerto
- Central de autobús
- Centro comercial
- Centro cultural
- Centro recreativo
- Cementerio
- Escuela
  - Preprimaria
  - Primaria
  - Secundaria
  - Media Superior
  - Superior
  - Otras
- Hospital
- Iglesia
- Instalación bancaria
- Instalación deportiva
- Mercado
- Oficina gubernamental
- Oficina municipal
- Plaza o monumento
- Mancha urbana

### RASGOS COMPLEMENTARIOS

- Río, arroyo o flujo de agua
- Cuerpo de agua o lago
- Pasto
- Puente

### ESCALA GRÁFICA

0 0.02 0.04 0.08 0.12 0.16

Kilómetros

Edición cartográfica del mes de enero de 2017,
con corte de información cartográfica al 23 de noviembre de 2016.
Registro Federal de Electores, INE.

Proyección: UTM Zona 14
Datum: WGS84

### LOCALIZACIÓN

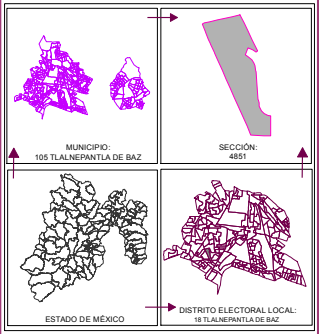



### ELABORACIÓN

Departamento de Análisis y
Procesamiento de Información Territorial

Miguel Ángel García Escalante
Jaqueline Pérez Nova
Armando Ordoñez Arizmendi

### SUPERVISIÓN

Subdirector de Documentación y Estadística Electoral
C.P. Antonio Sánchez Acosta

# PLANO SECCIONAL INDIVIDUAL

# SECCIÓN: 4852

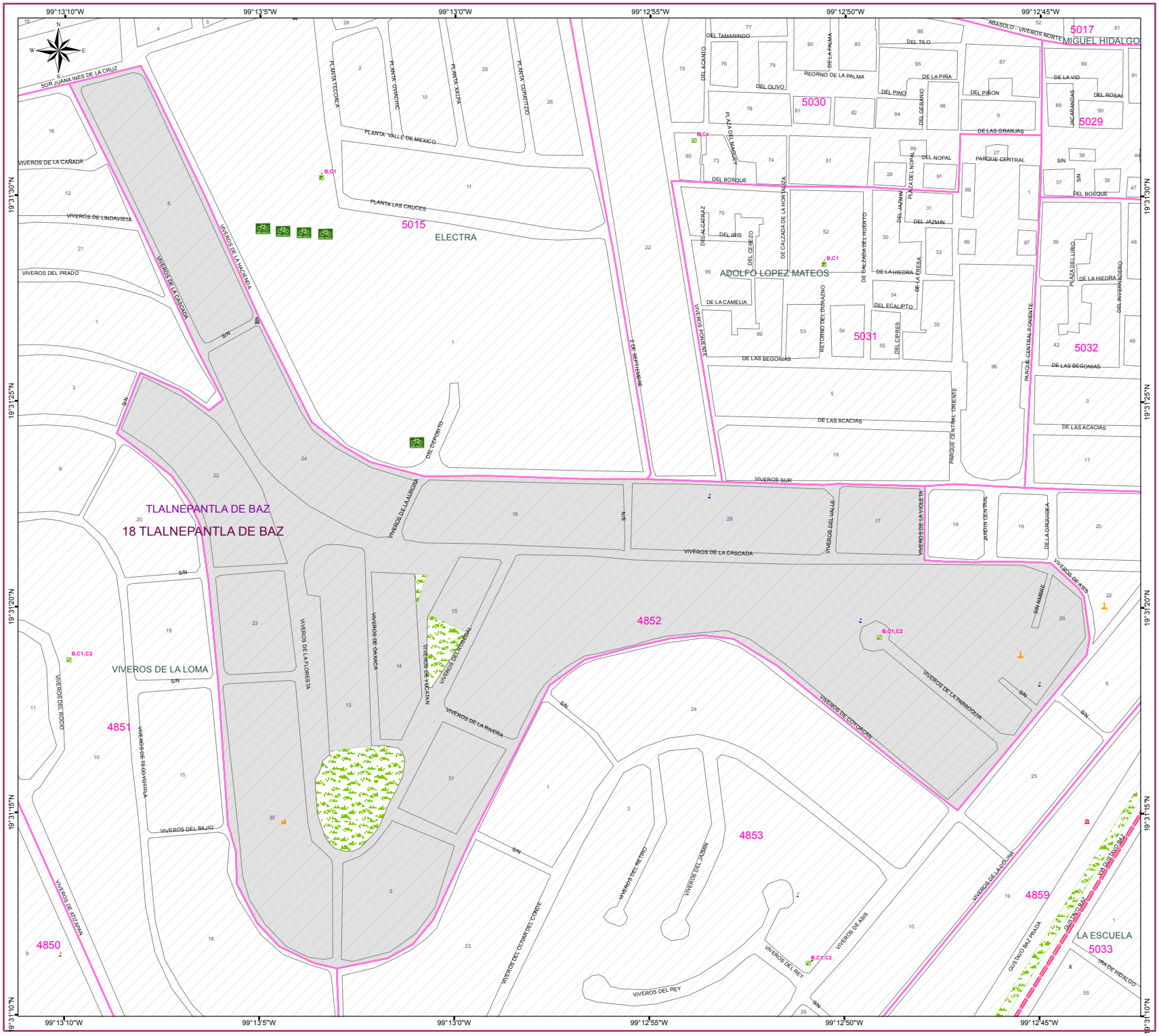


IEEM — Instituto Electoral del Estado de México — 1 de Junio 2017

## DIRECCIÓN DE ORGANIZACIÓN

## SIMBOLOGÍA

### ESTRUCTURA GEOELECTORAL Y CLAVES

- Límite estatal ..... MÉXICO
- Distrito Electoral Local ..... 45
- Límite municipal ..... TOLUCA
- Sección electoral ..... 6459
- Cabecera municipal
- Localidad ..... LOC
- Colonia ..... COL
- Manzana ..... 999
- Casilla ..... B, C1, C2

*Casillas correspondientes al Proceso Electoral 2014 - 2015

### VÍAS DE COMUNICACIÓN

- Vialidad ..... AVENIDA
- Autopista
- Pavimentada
- Terracería
- Brecha
- Vereda
- Línea de metro
- Ferrocarril
- Adoquín

### INFRAESTRUCTURA

- Aeropuerto
- Central de autobús
- Centro comercial
- Centro cultural
- Centro recreativo
- Cementerio
- Escuela
  - Preprimaria
  - Primaria
  - Secundaria
  - Media Superior
  - Superior
  - Otras
- Hospital
- Iglesia
- Instalación bancaria
- Instalación deportiva
- Mercado
- Oficina gubernamental
- Oficina municipal
- Plaza o monumento
- Mancha urbana

### RASGOS COMPLEMENTARIOS

- Río, arroyo o flujo de agua
- Cuerpo de agua o lago
- Pasto
- Puente

### ESCALA GRÁFICA

0 0.015 0.03 0.06 0.09 0.12

Kilómetros

Edición cartográfica del mes de enero de 2017,
con corte de información cartográfica al 23 de noviembre de 2016.
Registro Federal de Electores, INE.

Proyección: UTM Zona 14
Datum: WGS84

### LOCALIZACIÓN

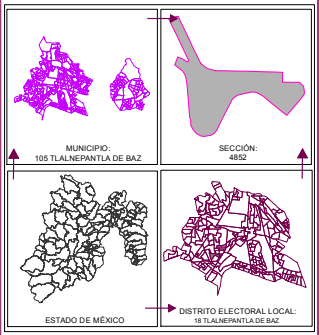



**ELABORACIÓN**

Departamento de Análisis y
Procesamiento de Información Territorial

Miguel Ángel García Escalante
Jaqueline Pérez Nova
Armando Ordoñez Arizmendi

**SUPERVISIÓN**

Subdirector de Documentación y Estadística Electoral
C.P. Antonio Sánchez Acosta

# PLANO SECCIONAL INDIVIDUAL

# SECCIÓN: 4853

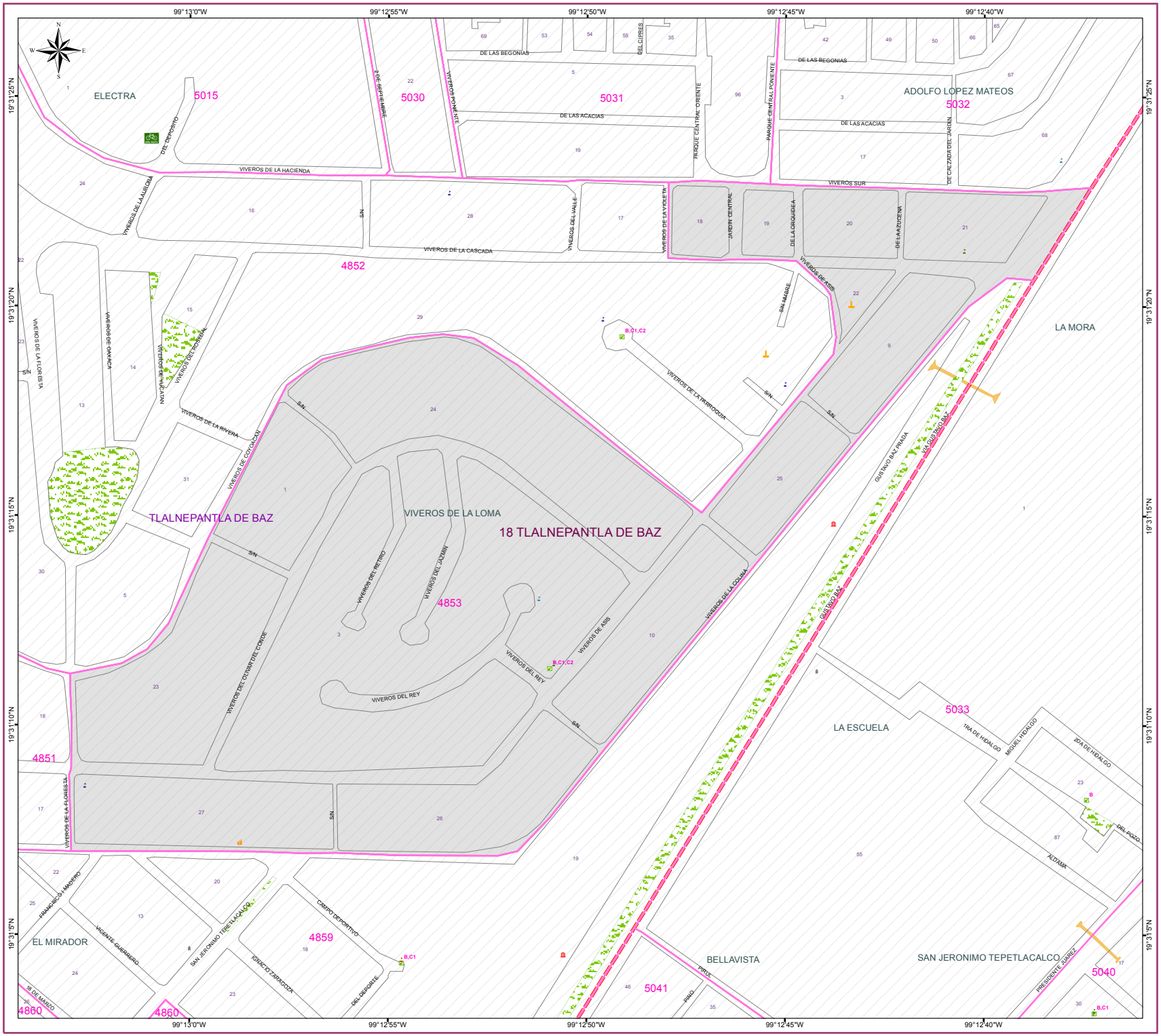
99°13'0"W
99°12'55"W
99°12'50"W
99°12'45"W
99°12'40"W
19°31'25"N
19°31'20"N
19°31'15"N
19°31'10"N
19°31'5"N
ELECTRA
5015
5030
5031
ADOLFO LOPEZ MATEOS
5032
LA MORA
4852
TLALNEPANTLA DE BAZ
VIVEROS DE LA LOMA
18 TLALNEPANTLA DE BAZ
4853
4851
LA ESCUELA
5033
EL MIRADOR
4859
BELLAVISTA
SAN JERONIMO TEPETLACALCO
5040
5041
4860
4860
DE LAS BEGONIAS
DE LAS ACACIAS
VIVEROS DE LA HACIENDA
VIVEROS DE LA CASCADA
VIVEROS SUR
VIVEROS DE LA RIVERA
VIVEROS DE COYOACAN
VIVEROS DEL RETIRO
VIVEROS DEL JAZMIN
VIVEROS DEL REY
VIVEROS DE ANIS
VIVEROS DE LA COLINA
VIVEROS DE LA FLORESTA
VIVEROS DE LA LAURISILVA
VIVEROS DE OAXACA
VIVEROS DEL ROSEDAL
VIVEROS DE LA TRINCHERA
VIVEROS DE LA VIOLETA
VIVEROS DEL VALLE
JARDIN CENTRAL
DE LA ORQUIDEA
DE LA AZUCENA
DE CALZADA DEL JARDIN
PARQUE CENTRAL ORIENTE
PARQUE CENTRAL PONIENTE
VIVEROS PONIENTE
2 DE SEPTIEMBRE
DEL CIPRES
DEL DEPORTE
SAN MARCOS
VIVEROS DE LA CUEVA
VIVEROS DE LA FLOR ESTA
VIVEROS DE LA PRADERA
VIVEROS DE LA MONTAÑA
VIVEROS DE LA CUMBRE
VIVEROS DE LA CUMBRE
VIVEROS DEL CONVENTO
VIVEROS DEL CONVENTO
VIVEROS DE LA TRINCHERA
VIVEROS DE LA TRINCHERA
VIVEROS DE LA TRINCHERA

# PLANO SECCIONAL INDIVIDUAL

# SECCIÓN: 4854

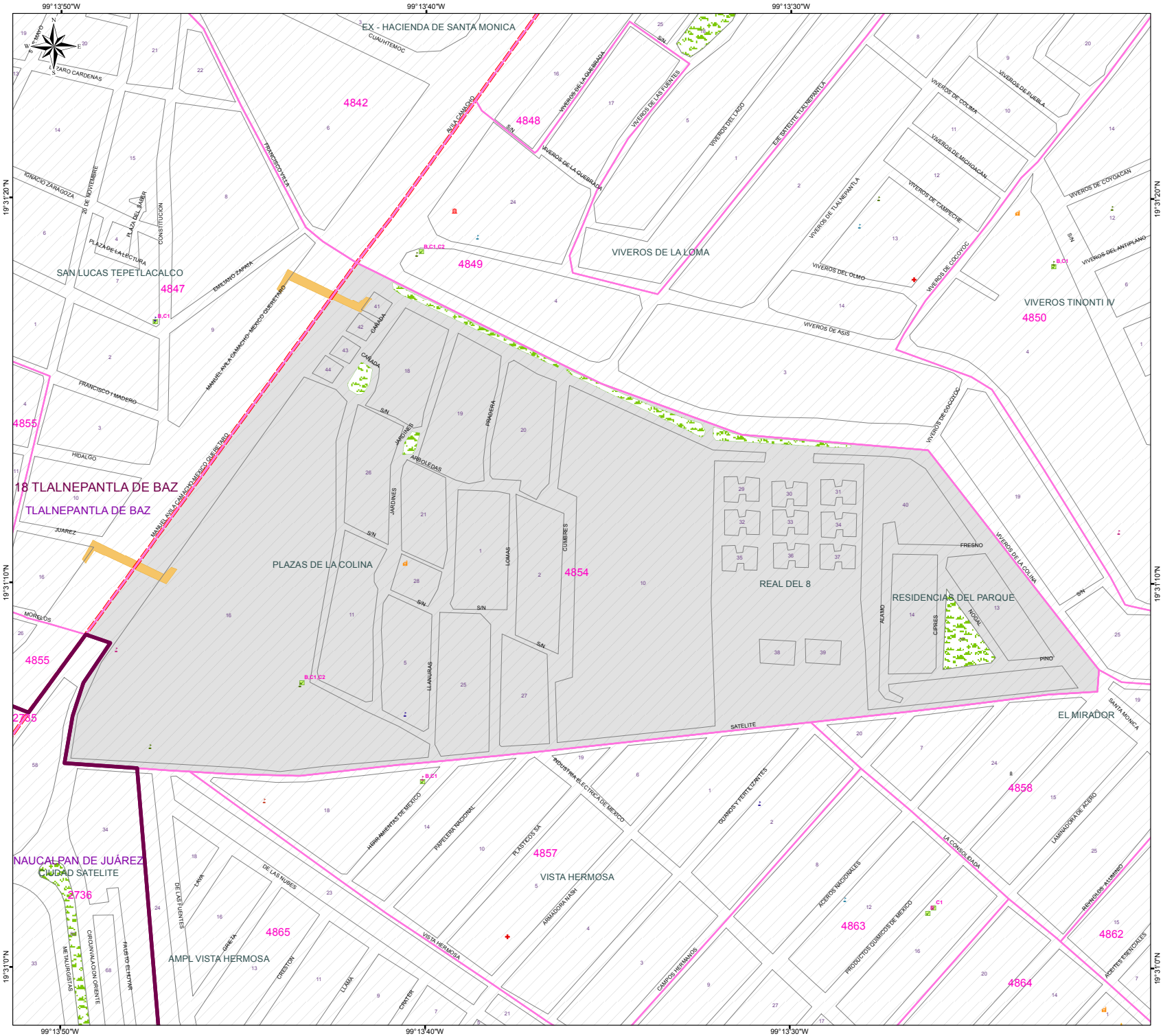


## DIRECCIÓN DE ORGANIZACIÓN

## SIMBOLOGÍA

### ESTRUCTURA GEOELECTORAL Y CLAVES

- Límite estatal ..... MÉXICO
- Distrito Electoral Local ..... 45
- Límite municipal ..... TOLUCA
- Sección electoral ..... 6459
- Cabecera municipal
- Localidad ..... LOC
- Colonia ..... COL
- Manzana ..... 999
- Casilla ..... B, C1, C2

*Casillas correspondientes al Proceso Electoral 2014 - 2015

### VÍAS DE COMUNICACIÓN

- Vialidad ..... AVENIDA
- Autopista
- Pavimentada
- Terracería
- Brecha
- Vereda
- Línea de metro
- Ferrocarril
- Adoquín

### INFRAESTRUCTURA

- Aeropuerto
- Central de autobús
- Centro comercial
- Centro cultural
- Centro recreativo
- Cementerio
- Escuela
  - Preprimaria
  - Primaria
  - Secundaria
  - Media Superior
  - Superior
  - Otras
- Hospital
- Iglesia
- Instalación bancaria
- Instalación deportiva
- Mercado
- Oficina gubernamental
- Oficina municipal
- Plaza o monumento
- Mancha urbana

### RASGOS COMPLEMENTARIOS

- Río, arroyo o flujo de agua
- Cuerpo de agua o lago
- Pasto
- Puente

### ESCALA GRÁFICA

0 0.0175 0.035 0.07 0.105 0.14

Kilómetros

Edición cartográfica del mes de enero de 2017,
con corte de información cartográfica al 23 de noviembre de 2016.
Registro Federal de Electores, INE.

Proyección: UTM Zona 14
Datum: WGS84

### LOCALIZACIÓN

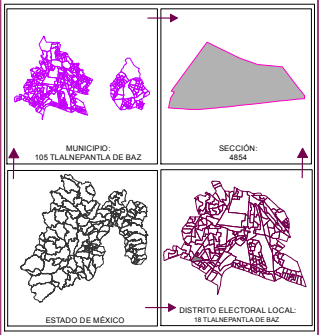



### ELABORACIÓN

Departamento de Análisis y
Procesamiento de Información Territorial

Miguel Ángel García Escalante
Jaqueline Pérez Nova
Armando Ordoñez Arizmendi

### SUPERVISIÓN

Subdirector de Documentación y Estadística Electoral
C.P. Antonio Sánchez Acosta

# PLANO SECCIONAL INDIVIDUAL

# SECCIÓN: 4855




## DIRECCIÓN DE ORGANIZACIÓN

## SIMBOLOGÍA

### ESTRUCTURA GEOELECTORAL Y CLAVES

- Límite estatal ..... MÉXICO
- Distrito Electoral Local ..... 45
- Límite municipal ..... TOLUCA
- Sección electoral ..... 6459
- Cabecera municipal
- Localidad ..... LOC
- Colonia ..... COL
- Manzana ..... 999
- Casilla ..... B, C1, C2

*Casillas correspondientes al Proceso Electoral 2014 - 2015

### VÍAS DE COMUNICACIÓN

- Vialidad ..... AVENIDA
- Autopista
- Pavimentada
- Terracería
- Brecha
- Vereda
- Línea de metro
- Ferrocarril
- Adoquín

### INFRAESTRUCTURA

- Aeropuerto
- Central de autobús
- Centro comercial
- Centro cultural
- Centro recreativo
- Cementerio
- Escuela
  - Preprimaria
  - Primaria
  - Secundaria
  - Media Superior
  - Superior
  - Otras
- Hospital
- Iglesia
- Instalación bancaria
- Instalación deportiva
- Mercado
- Oficina gubernamental
- Oficina municipal
- Plaza o monumento
- Mancha urbana

### RASGOS COMPLEMENTARIOS

- Río, arroyo o flujo de agua
- Cuerpo de agua o lago
- Pasto
- Puente

### ESCALA GRÁFICA

0 0.01 0.02 0.04 0.06 0.08

Kilómetros

Edición cartográfica del mes de enero de 2017,
con corte de información cartográfica al 23 de noviembre de 2016.
Registro Federal de Electores, INE.

Proyección: UTM Zona 14
Datum: WGS84

### LOCALIZACIÓN

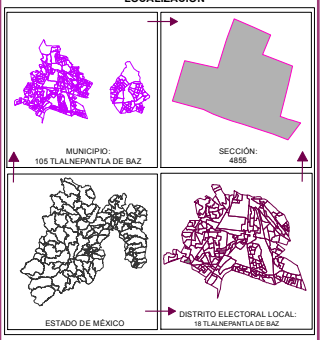



### ELABORACIÓN

Departamento de Análisis y
Procesamiento de Información Territorial

Miguel Ángel García Escalante
Jaqueline Pérez Nova
Armando Ordoñez Arizmendi

### SUPERVISIÓN

Subdirector de Documentación y Estadística Electoral
C.P. Antonio Sánchez Acosta

# PLANO SECCIONAL INDIVIDUAL

# SECCIÓN: 4856

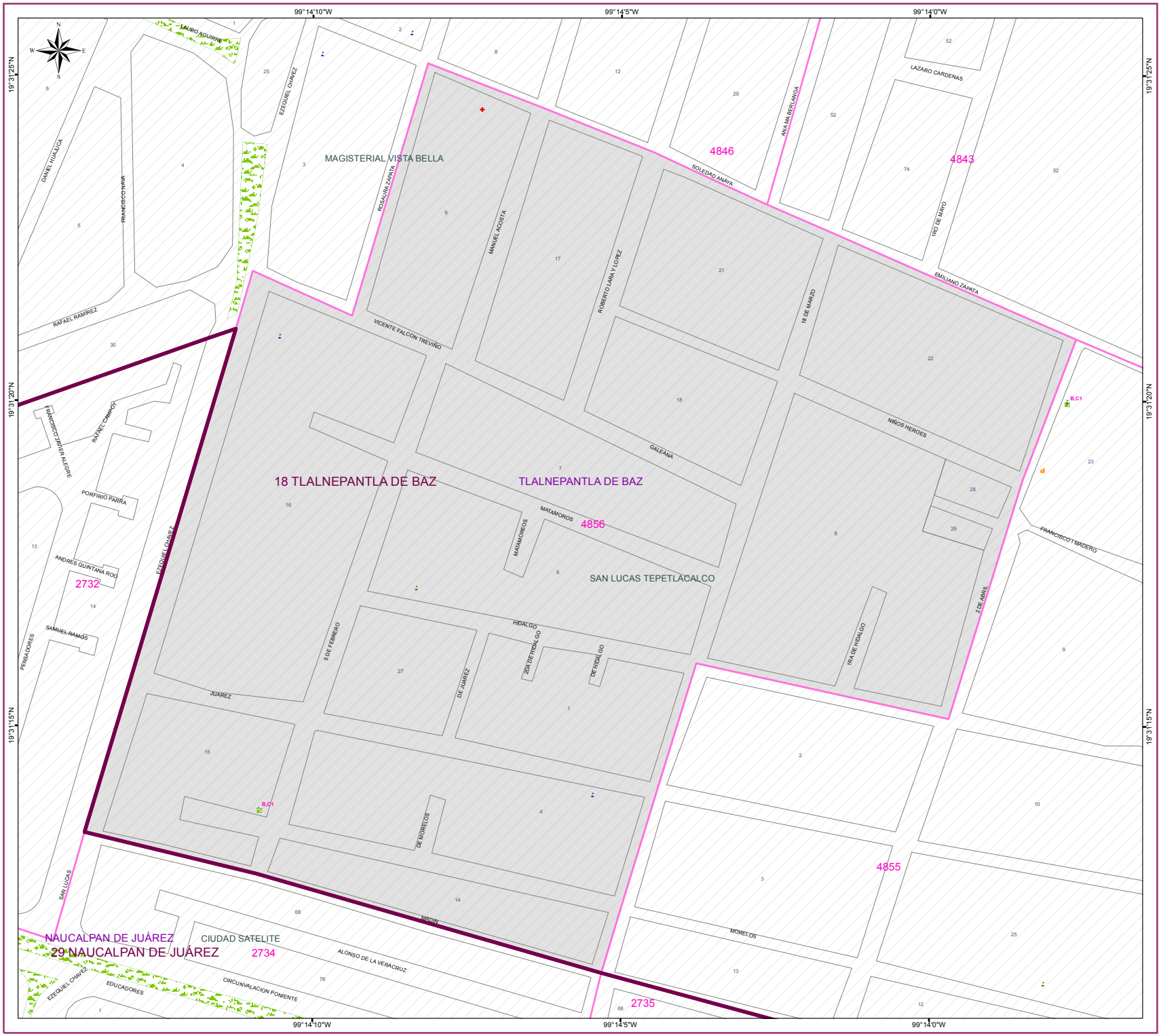


## DIRECCIÓN DE ORGANIZACIÓN

## SIMBOLOGÍA

### ESTRUCTURA GEOELECTORAL Y CLAVES

- Límite estatal ..... MÉXICO
- Distrito Electoral Local ..... 45
- Límite municipal ..... TOLUCA
- Sección electoral ..... 6459
- Cabecera municipal
- Localidad ..... LOC
- Colonia ..... COL
- Manzana ..... 999
- Casilla ..... B, C1, C2

*Casillas correspondientes al Proceso Electoral 2014 - 2015

### VÍAS DE COMUNICACIÓN

- Vialidad ..... AVENIDA
- Autopista
- Pavimentada
- Terracería
- Brecha
- Vereda
- Línea de metro
- Ferrocarril
- Adoquín

### INFRAESTRUCTURA

- Aeropuerto
- Central de autobús
- Centro comercial
- Centro cultural
- Centro recreativo
- Cementerio
- Escuela
  - Preprimaria
  - Primaria
  - Secundaria
  - Media Superior
  - Superior
  - Otras
- Hospital
- Iglesia
- Instalación bancaria
- Instalación deportiva
- Mercado
- Oficina gubernamental
- Oficina municipal
- Plaza o monumento
- Mancha urbana

### RASGOS COMPLEMENTARIOS

- Río, arroyo o flujo de agua
- Cuerpo de agua o lago
- Pasto
- Puente

### ESCALA GRÁFICA

0 0.01 0.02 0.04 0.06 0.08

Kilómetros

Edición cartográfica del mes de enero de 2017,
con corte de información cartográfica al 23 de noviembre de 2016.
Registro Federal de Electores, INE.

Proyección: UTM Zona 14
Datum: WGS84

### LOCALIZACIÓN

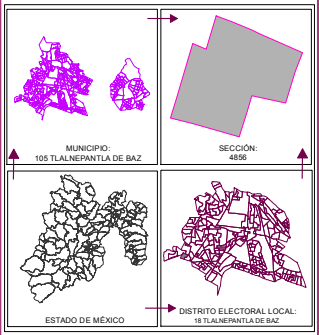


### ELABORACIÓN

Departamento de Análisis y
Procesamiento de Información Territorial

Miguel Ángel García Escalante _____
Jaqueline Pérez Nova _____
Armando Ordoñez Arizmendi _____

### SUPERVISIÓN

Subdirector de Documentación y Estadística Electoral
C.P. Antonio Sánchez Acosta _____

# PLANO SECCIONAL INDIVIDUAL

# SECCIÓN: 4857

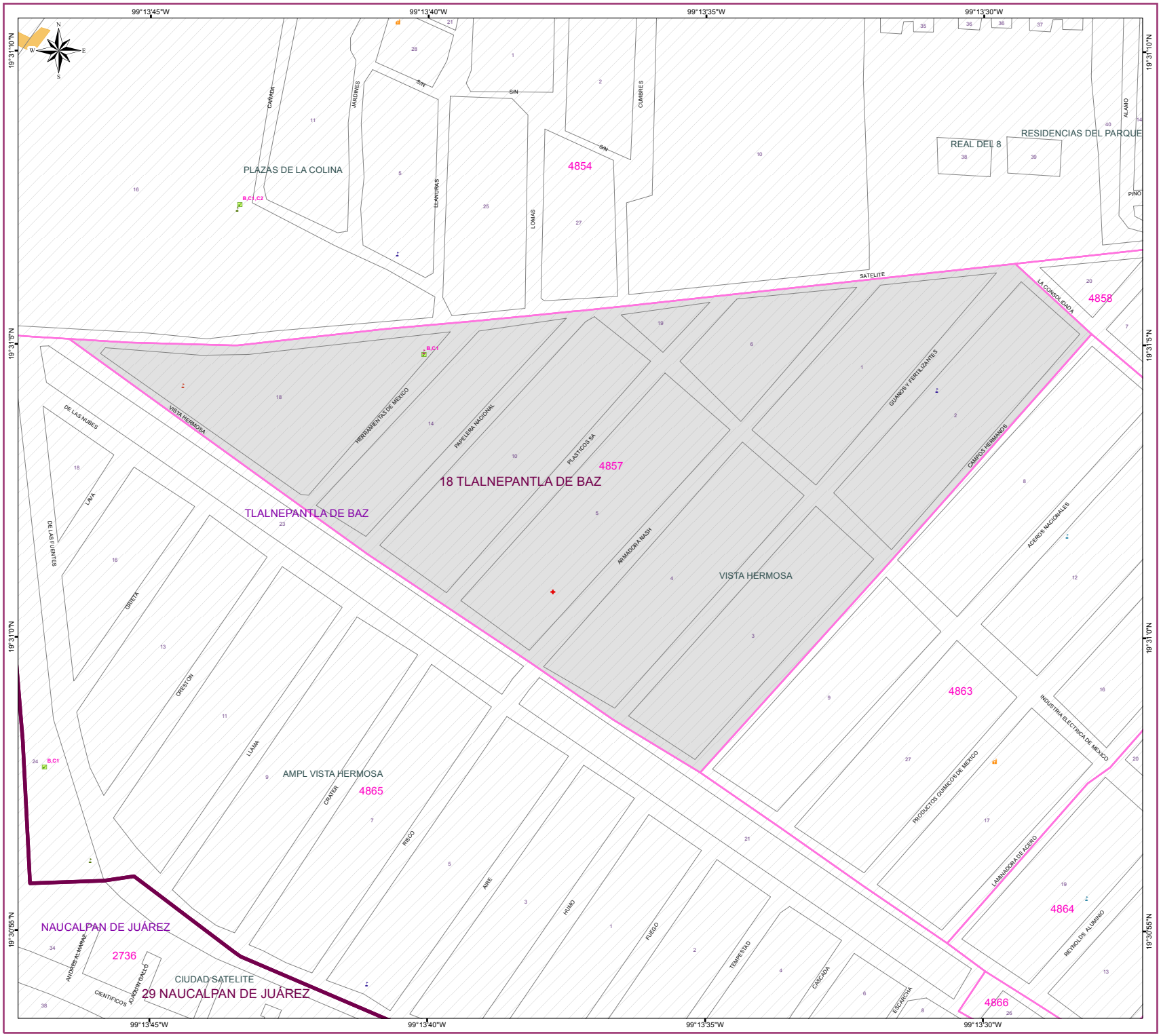


## DIRECCIÓN DE ORGANIZACIÓN

## SIMBOLOGÍA

### ESTRUCTURA GEOELECTORAL Y CLAVES

- Límite estatal ..... MÉXICO
- Distrito Electoral Local ..... 45
- Límite municipal ..... TOLUCA
- Sección electoral ..... 6459
- Cabecera municipal
- Localidad ..... LOC
- Colonia ..... COL
- Manzana ..... 999
- Casilla ..... B, C1, C2

*Casillas correspondientes al Proceso Electoral 2014 - 2015

### VÍAS DE COMUNICACIÓN

- Vialidad ..... AVENIDA
- Autopista
- Pavimentada
- Terracería
- Brecha
- Vereda
- Línea de metro
- Ferrocarril
- Adoquín

### INFRAESTRUCTURA

- Aeropuerto
- Central de autobús
- Centro comercial
- Centro cultural
- Centro recreativo
- Cementerio
- Escuela
  - Preprimaria
  - Primaria
  - Secundaria
  - Media Superior
  - Superior
  - Otras
- Hospital
- Iglesia
- Instalación bancaria
- Instalación deportiva
- Mercado
- Oficina gubernamental
- Oficina municipal
- Plaza o monumento
- Mancha urbana

### RASGOS COMPLEMENTARIOS

- Río, arroyo o flujo de agua
- Cuerpo de agua o lago
- Pasto
- Puente

### ESCALA GRÁFICA

0 0.01 0.02 0.04 0.06 0.08

Kilómetros

Edición cartográfica del mes de enero de 2017,
con corte de información cartográfica al 23 de noviembre de 2016.
Registro Federal de Electores, INE.

Proyección: UTM Zona 14
Datum: WGS84

### LOCALIZACIÓN

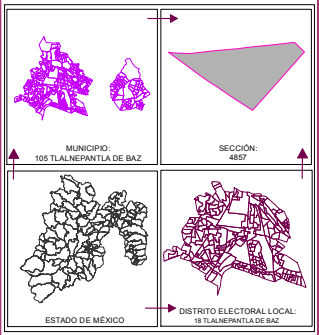



### ELABORACIÓN

Departamento de Análisis y
Procesamiento de Información Territorial

Miguel Ángel García Escalante
Jaqueline Pérez Nova
Armando Ordoñez Arizmendi

### SUPERVISIÓN

Subdirector de Documentación y Estadística Electoral
C.P. Antonio Sánchez Acosta

# PLANO SECCIONAL INDIVIDUAL

# SECCIÓN: 4858

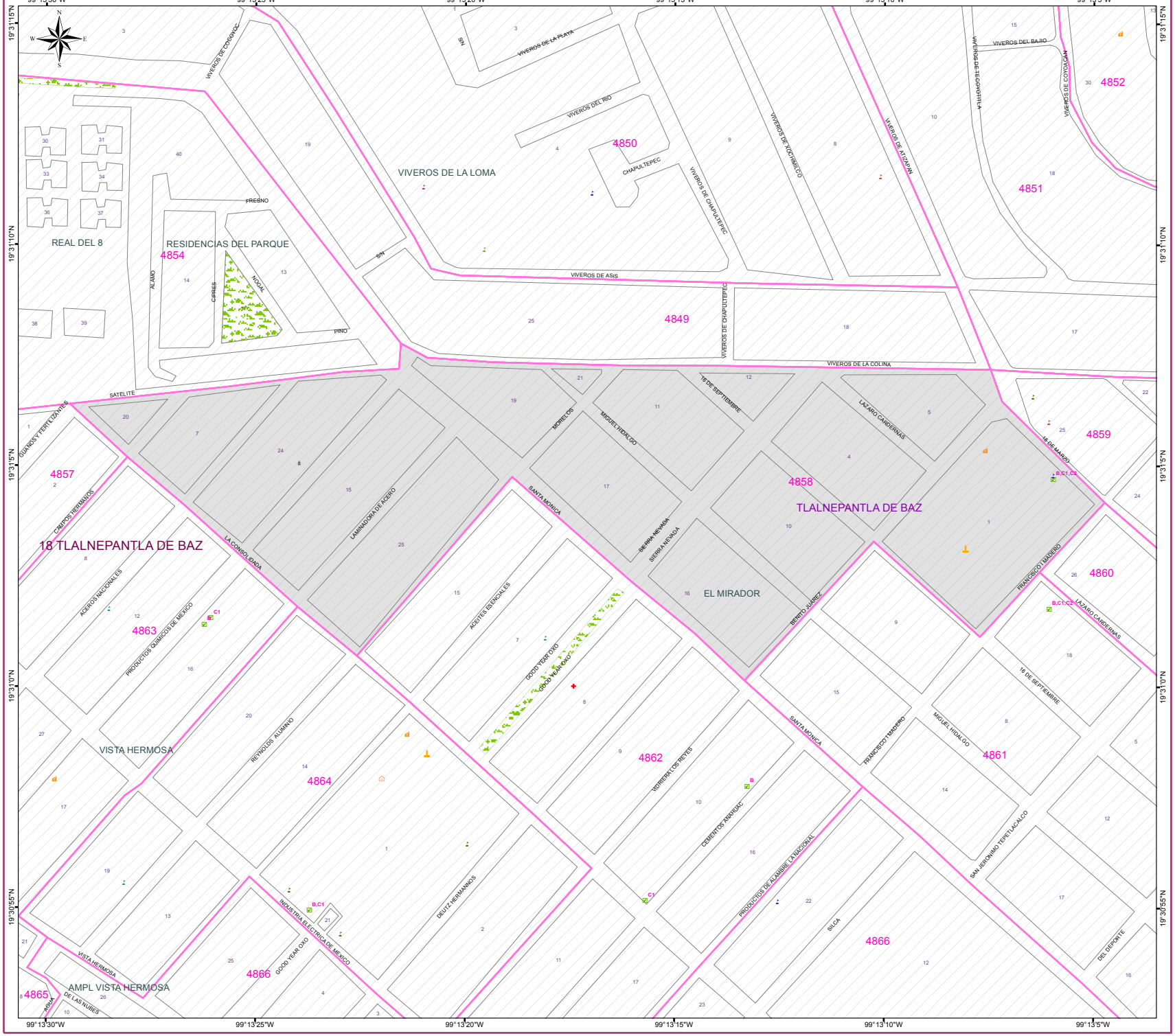


IEEM — Instituto Electoral del Estado de México | 4 de Junio 2017

## DIRECCIÓN DE ORGANIZACIÓN

## SIMBOLOGÍA

### ESTRUCTURA GEOELECTORAL Y CLAVES

- Límite estatal ..... MÉXICO
- Distrito Electoral Local ..... 45
- Límite municipal ..... TOLUCA
- Sección electoral ..... 6459
- Cabecera municipal
- Localidad ..... LOC
- Colonia ..... COL
- Manzana ..... 999
- Casilla ..... B, C1, C2

*Casillas correspondientes al Proceso Electoral 2014 - 2015

### VÍAS DE COMUNICACIÓN

- Vialidad ..... AVENIDA
- Autopista
- Pavimentada
- Terracería
- Brecha
- Vereda
- Línea de metro
- Ferrocarril
- Adoquín

### INFRAESTRUCTURA

- Aeropuerto
- Central de autobús
- Centro comercial
- Centro cultural
- Centro recreativo
- Cementerio
- Escuela
  - Preprimaria
  - Primaria
  - Secundaria
  - Media Superior
  - Superior
  - Otras
- Hospital
- Iglesia
- Instalación bancaria
- Instalación deportiva
- Mercado
- Oficina gubernamental
- Oficina municipal
- Plaza o monumento
- Mancha urbana

### RASGOS COMPLEMENTARIOS

- Río, arroyo o flujo de agua
- Cuerpo de agua o lago
- Pasto
- Puente

### ESCALA GRÁFICA

0 0.015 0.03 0.06 0.09 0.12

Kilómetros

Edición cartográfica del mes de enero de 2017,
con corte de información cartográfica al 23 de noviembre de 2016.
Registro Federal de Electores, INE.

Proyección: UTM Zona 14
Datum: WGS84

### LOCALIZACIÓN

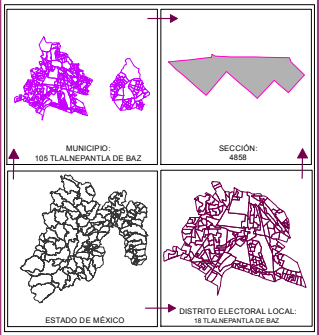



**ELABORACIÓN**

Departamento de Análisis y
Procesamiento de Información Territorial

Miguel Ángel García Escalante
Jaqueline Pérez Nova
Armando Ordoñez Arizmendi

**SUPERVISIÓN**

Subdirector de Documentación y Estadística Electoral
C.P. Antonio Sánchez Acosta

# PLANO SECCIONAL INDIVIDUAL

# SECCIÓN: 4859

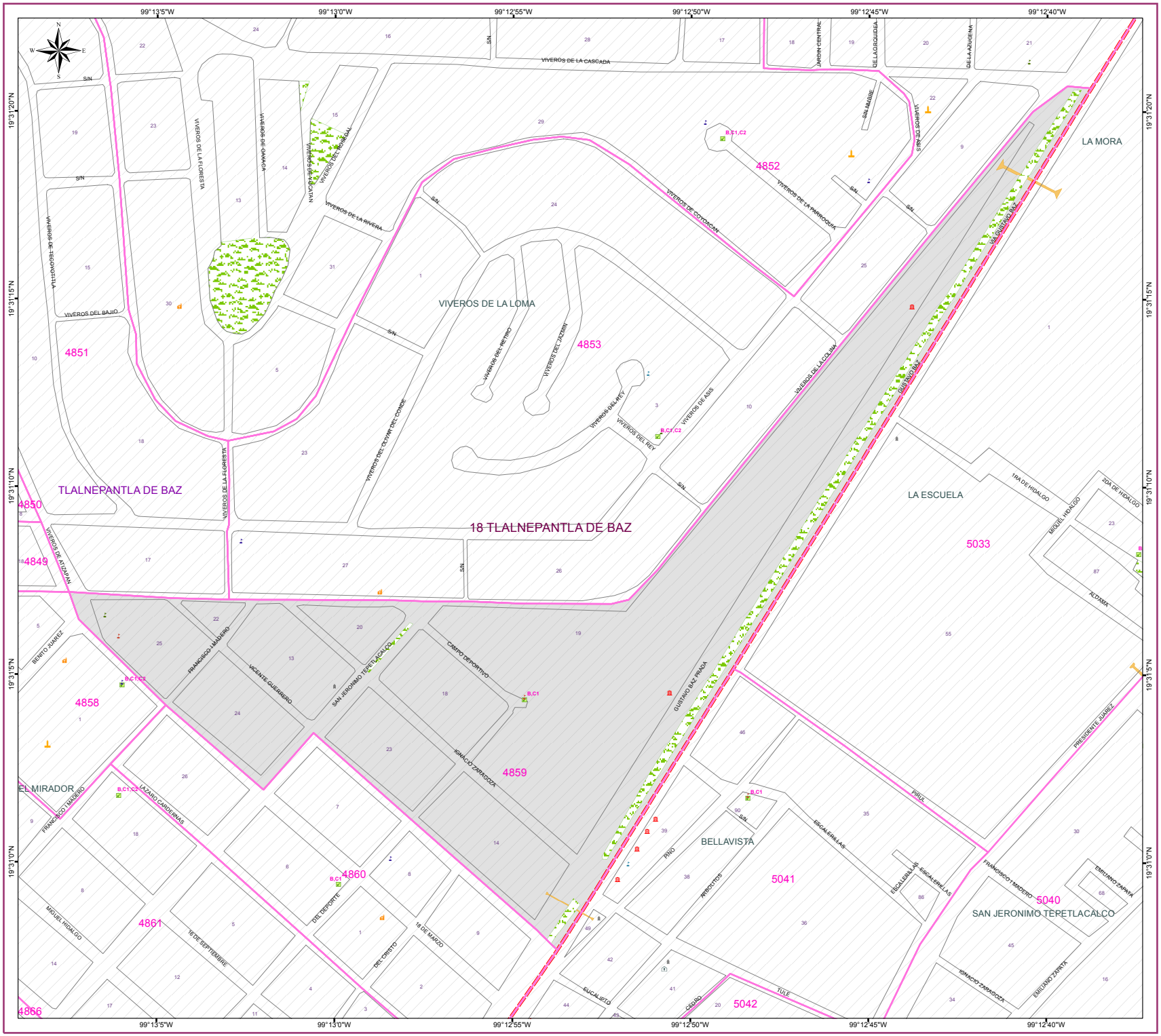


## DIRECCIÓN DE ORGANIZACIÓN

## SIMBOLOGÍA

### ESTRUCTURA GEOELECTORAL Y CLAVES

- Límite estatal ..... MÉXICO
- Distrito Electoral Local ..... 45
- Límite municipal ..... TOLUCA
- Sección electoral ..... 6459
- Cabecera municipal
- Localidad ..... LOC
- Colonia ..... COL
- Manzana ..... 999
- Casilla ..... B, C1, C2

*Casillas correspondientes al Proceso Electoral 2014 - 2015

### VÍAS DE COMUNICACIÓN

- Vialidad ..... AVENIDA
- Autopista
- Pavimentada
- Terracería
- Brecha
- Vereda
- Línea de metro
- Ferrocarril
- Adoquín

### INFRAESTRUCTURA

- Aeropuerto
- Central de autobús
- Centro comercial
- Centro cultural
- Centro recreativo
- Cementerio
- Escuela
  - Preprimaria
  - Primaria
  - Secundaria
  - Media Superior
  - Superior
  - Otras
- Hospital
- Iglesia
- Instalación bancaria
- Instalación deportiva
- Mercado
- Oficina gubernamental
- Oficina municipal
- Plaza o monumento
- Mancha urbana

### RASGOS COMPLEMENTARIOS

- Río, arroyo o flujo de agua
- Cuerpo de agua o lago
- Pasto
- Puente

### ESCALA GRÁFICA

0 0.0175 0.035 0.07 0.105 0.14

Kilómetros

Edición cartográfica del mes de enero de 2017,
con corte de información cartográfica al 23 de noviembre de 2016.
Registro Federal de Electores, INE.

Proyección: UTM Zona 14
Datum: WGS84

### LOCALIZACIÓN

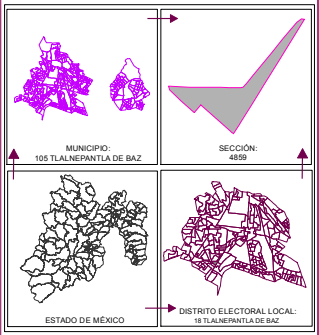



### ELABORACIÓN

Departamento de Análisis y
Procesamiento de Información Territorial

Miguel Ángel García Escalante
Jaqueline Pérez Nova
Armando Ordoñez Arizmendi

### SUPERVISIÓN

Subdirector de Documentación y Estadística Electoral
C.P. Antonio Sánchez Acosta

# PLANO SECCIONAL INDIVIDUAL

# SECCIÓN: 4860

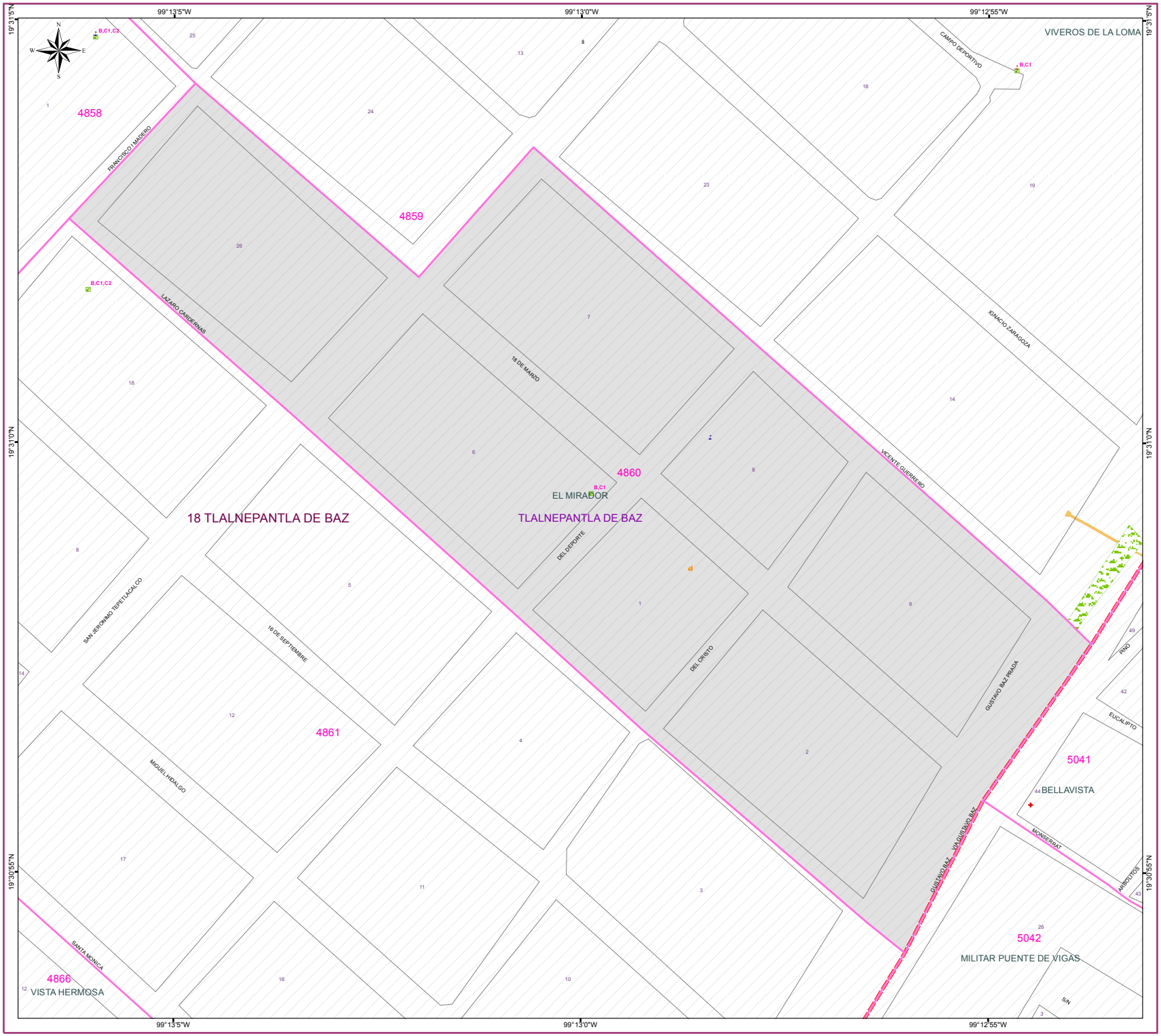


## DIRECCIÓN DE ORGANIZACIÓN

## S I M B O L O G Í A

### ESTRUCTURA GEOELECTORAL Y CLAVES

- Límite estatal ..... MÉXICO
- Distrito Electoral Local ..... 45
- Límite municipal ..... TOLUCA
- Sección electoral ..... 6459
- Cabecera municipal
- Localidad ..... LOC
- Colonia ..... COL
- Manzana ..... 999
- Casilla ..... B, C1, C2

*Casillas correspondientes al Proceso Electoral 2014 - 2015

### VÍAS DE COMUNICACIÓN

- Vialidad ..... AVENIDA
- Autopista
- Pavimentada
- Terracería
- Brecha
- Vereda
- Línea de metro
- Ferrocarril
- Adoquín

### INFRAESTRUCTURA

- Aeropuerto
- Central de autobús
- Centro comercial
- Centro cultural
- Centro recreativo
- Cementerio
- Escuela
  - Preprimaria
  - Primaria
  - Secundaria
  - Media Superior
  - Superior
  - Otras
- Hospital
- Iglesia
- Instalación bancaria
- Instalación deportiva
- Mercado
- Oficina gubernamental
- Oficina municipal
- Plaza o monumento
- Mancha urbana

### RASGOS COMPLEMENTARIOS

- Río, arroyo o flujo de agua
- Cuerpo de agua o lago
- Pasto
- Puente

### ESCALA GRÁFICA

0 0.0075 0.015 0.03 0.045 0.06

Kilómetros

Edición cartográfica del mes de enero de 2017,
con corte de información cartográfica al 23 de noviembre de 2016.
Registro Federal de Electores, INE.

Proyección: UTM Zona 14
Datum: WGS84

### LOCALIZACIÓN

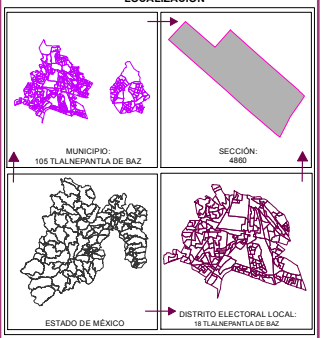


### ELABORACIÓN

Departamento de Análisis y
Procesamiento de Información Territorial

Miguel Ángel García Escalante _____
Jaqueline Pérez Nova _____
Armando Ordoñez Arizmendi _____

### SUPERVISIÓN

Subdirector de Documentación y Estadística Electoral
C.P. Antonio Sánchez Acosta _____

# PLANO SECCIONAL INDIVIDUAL

# SECCIÓN: 4861

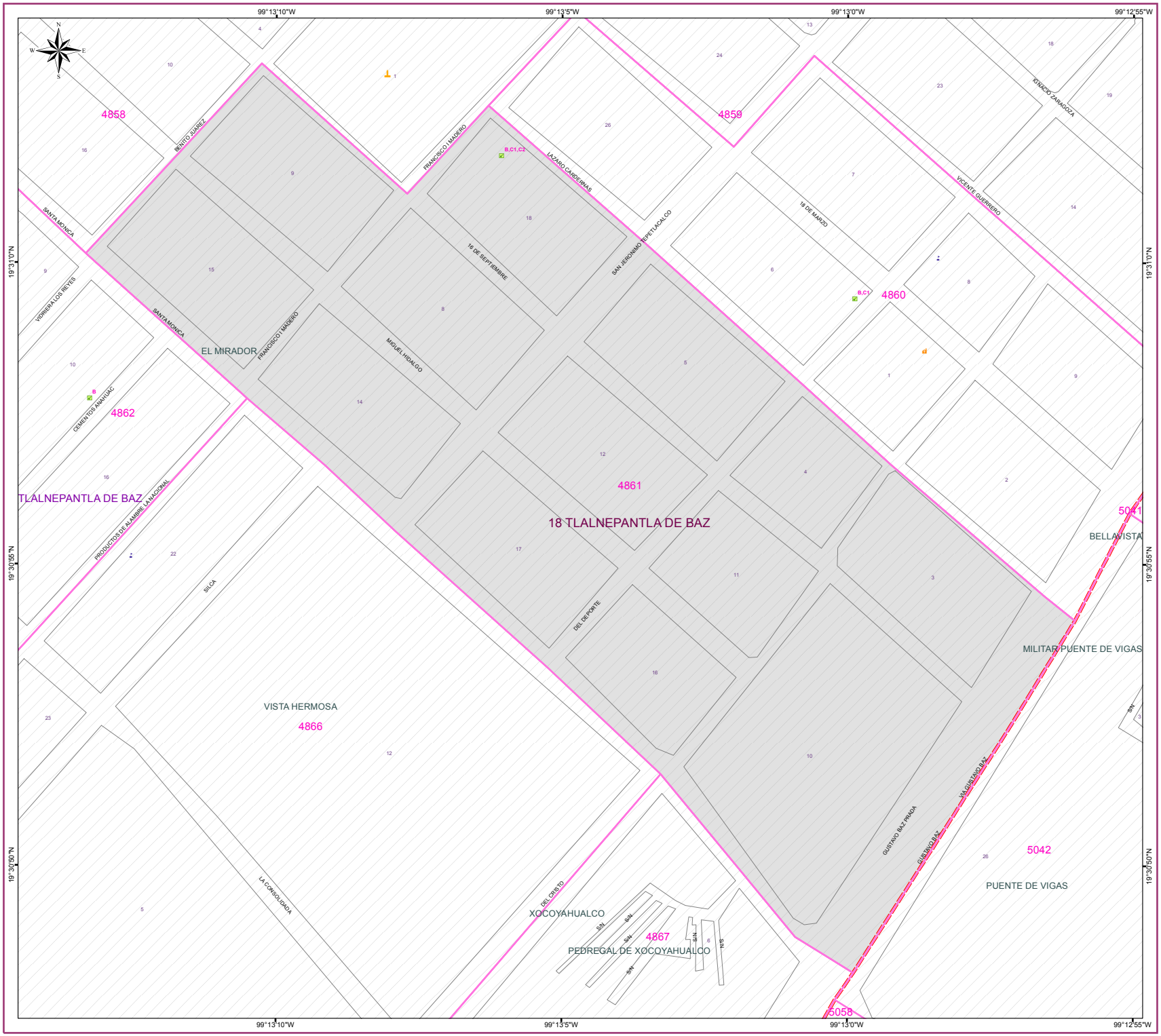


## DIRECCIÓN DE ORGANIZACIÓN

## SIMBOLOGÍA

### ESTRUCTURA GEOELECTORAL Y CLAVES

- Límite estatal ..... MÉXICO
- Distrito Electoral Local ..... 45
- Límite municipal ..... TOLUCA
- Sección electoral ..... 6459
- Cabecera municipal
- Localidad ..... LOC
- Colonia ..... COL
- Manzana ..... 999
- Casilla ..... B, C1, C2

*Casillas correspondientes al Proceso Electoral 2014 - 2015

### VÍAS DE COMUNICACIÓN

- Vialidad ..... AVENIDA
- Autopista
- Pavimentada
- Terracería
- Brecha
- Vereda
- Línea de metro
- Ferrocarril
- Adoquín

### INFRAESTRUCTURA

- Aeropuerto
- Central de autobús
- Centro comercial
- Centro cultural
- Centro recreativo
- Cementerio
- Escuela
  - Preprimaria
  - Primaria
  - Secundaria
  - Media Superior
  - Superior
  - Otras
- Hospital
- Iglesia
- Instalación bancaria
- Instalación deportiva
- Mercado
- Oficina gubernamental
- Oficina municipal
- Plaza o monumento
- Mancha urbana

### RASGOS COMPLEMENTARIOS

- Río, arroyo o flujo de agua
- Cuerpo de agua o lago
- Pasto
- Puente

### ESCALA GRÁFICA

0 0.01 0.02 0.04 0.06 0.08

Kilómetros

Edición cartográfica del mes de enero de 2017,
con corte de información cartográfica al 23 de noviembre de 2016.
Registro Federal de Electores, INE.

Proyección: UTM Zona 14
Datum: WGS84

### LOCALIZACIÓN

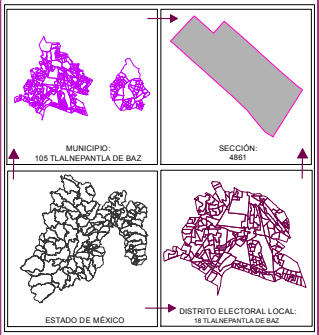



### ELABORACIÓN

Departamento de Análisis y
Procesamiento de Información Territorial

Miguel Ángel García Escalante
Jaqueline Pérez Nova
Armando Ordoñez Arizmendi

### SUPERVISIÓN

Subdirector de Documentación y Estadística Electoral
C.P. Antonio Sánchez Acosta

# PLANO SECCIONAL INDIVIDUAL

# SECCIÓN: 4862

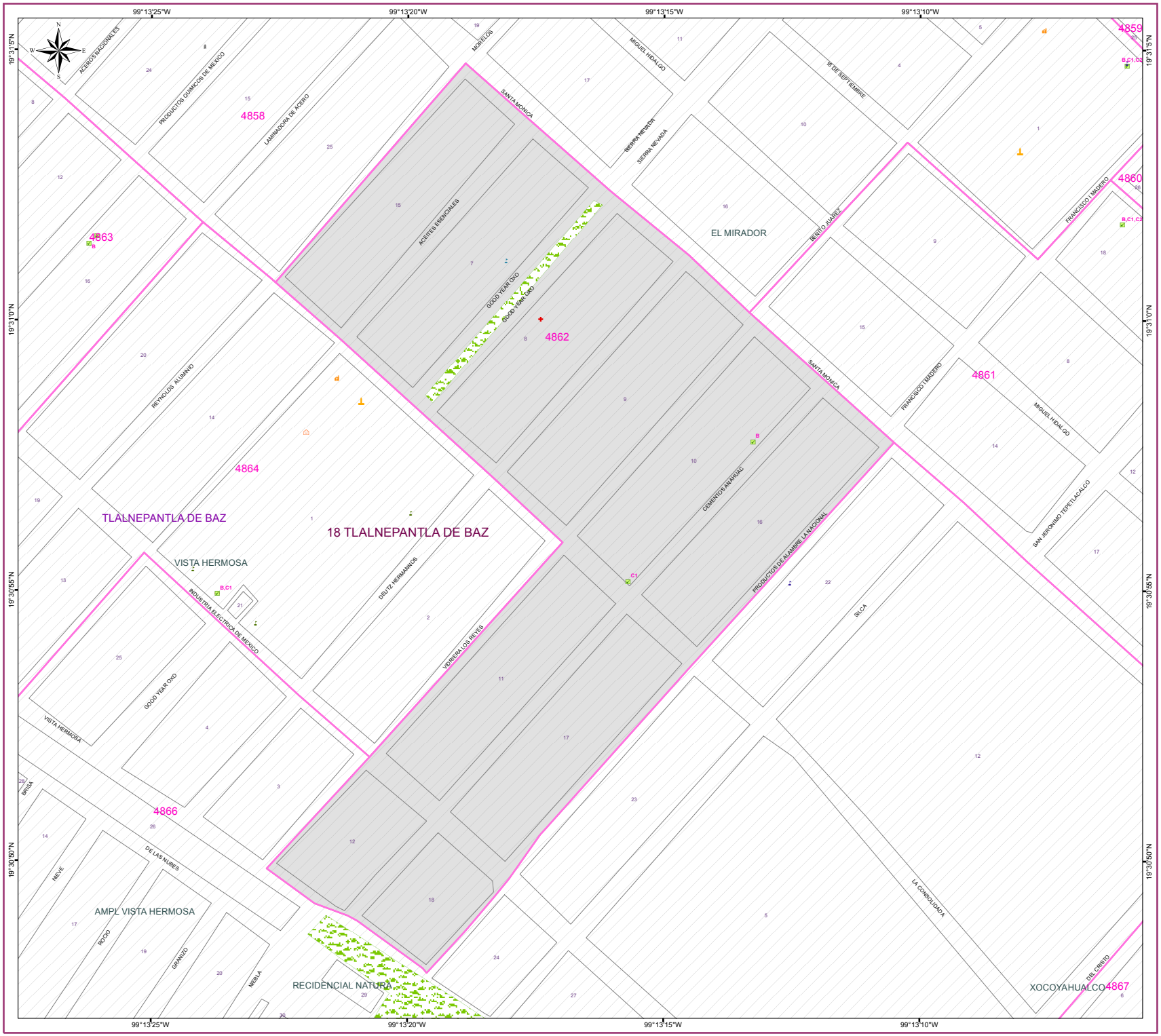


## DIRECCIÓN DE ORGANIZACIÓN

## SIMBOLOGÍA

### ESTRUCTURA GEOELECTORAL Y CLAVES

- Límite estatal ..... MÉXICO
- Distrito Electoral Local ..... 45
- Límite municipal ..... TOLUCA
- Sección electoral ..... 6459
- Cabecera municipal
- Localidad ..... LOC
- Colonia ..... COL
- Manzana ..... 999
- Casilla ..... B, C1, C2

*Casillas correspondientes al Proceso Electoral 2014 - 2015

### VÍAS DE COMUNICACIÓN

- Vialidad ..... AVENIDA
- Autopista
- Pavimentada
- Terracería
- Brecha
- Vereda
- Línea de metro
- Ferrocarril
- Adoquín

### INFRAESTRUCTURA

- Aeropuerto
- Central de autobús
- Centro comercial
- Centro cultural
- Centro recreativo
- Cementerio
- Escuela
  - Preprimaria
  - Primaria
  - Secundaria
  - Media Superior
  - Superior
  - Otras
- Hospital
- Iglesia
- Instalación bancaria
- Instalación deportiva
- Mercado
- Oficina gubernamental
- Oficina municipal
- Plaza o monumento
- Mancha urbana

### RASGOS COMPLEMENTARIOS

- Río, arroyo o flujo de agua
- Cuerpo de agua o lago
- Pasto
- Puente

### ESCALA GRÁFICA

0 0.0125 0.025 0.05 0.075 0.1

Kilómetros

Edición cartográfica del mes de enero de 2017,
con corte de información cartográfica al 23 de noviembre de 2016.
Registro Federal de Electores, INE.

Proyección: UTM Zona 14
Datum: WGS84

### LOCALIZACIÓN

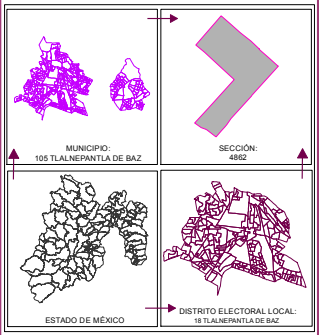



**ELABORACIÓN**

Departamento de Análisis y
Procesamiento de Información Territorial

Miguel Ángel García Escalante
Jaqueline Pérez Nova
Armando Ordoñez Arizmendi

**SUPERVISIÓN**

Subdirector de Documentación y Estadística Electoral
C.P. Antonio Sánchez Acosta

# PLANO SECCIONAL INDIVIDUAL

# SECCIÓN: 4863

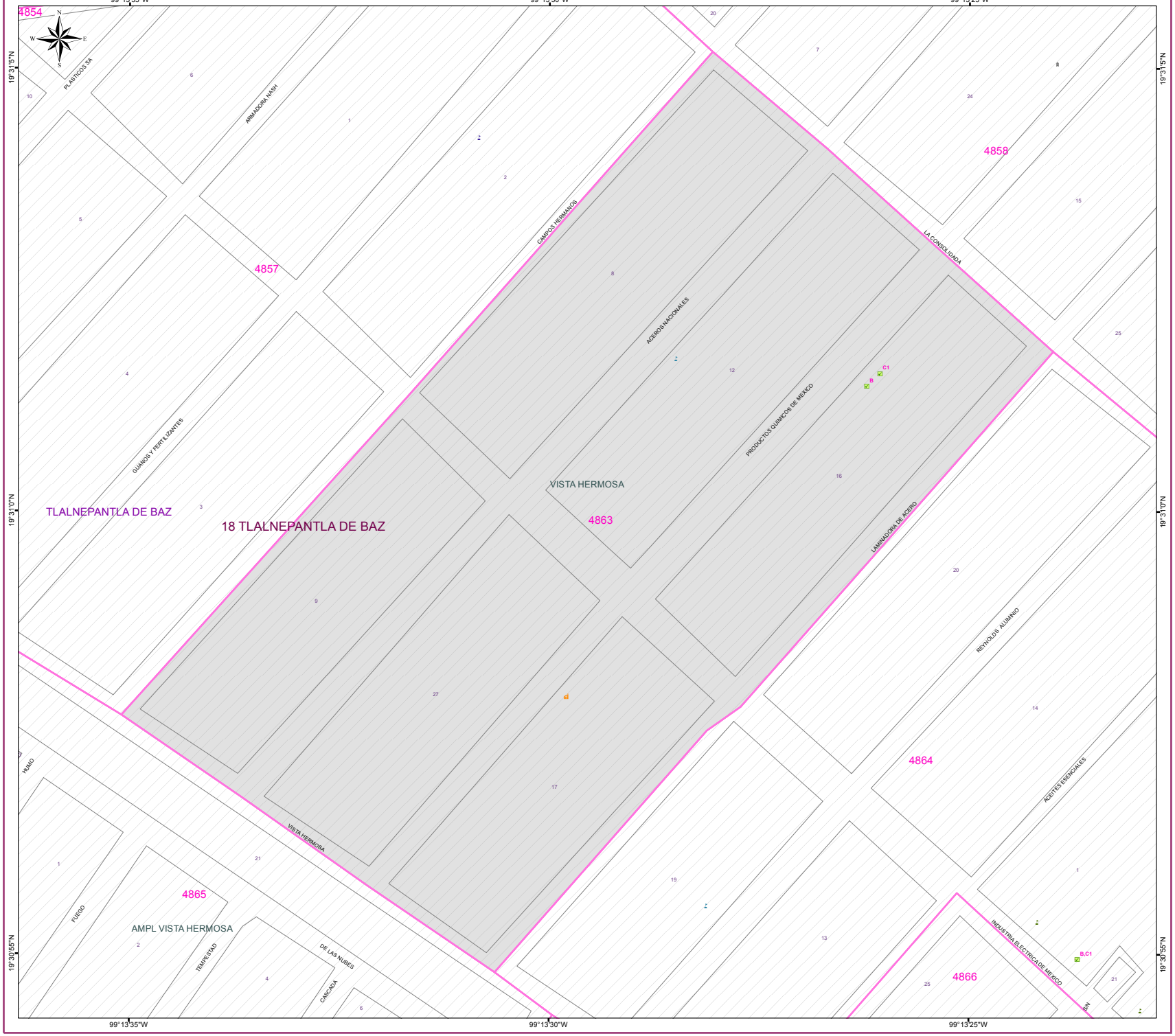


## DIRECCIÓN DE ORGANIZACIÓN

## S I M B O L O G Í A

### ESTRUCTURA GEOELECTORAL Y CLAVES

- Límite estatal ..... MÉXICO
- Distrito Electoral Local ..... 45
- Límite municipal ..... TOLUCA
- Sección electoral ..... 6459
- Cabecera municipal
- Localidad ..... LOC
- Colonia ..... COL
- Manzana ..... 999
- Casilla ..... B, C1, C2

*Casillas correspondientes al Proceso Electoral 2014 - 2015

### VÍAS DE COMUNICACIÓN

- Vialidad ..... AVENIDA
- Autopista
- Pavimentada
- Terracería
- Brecha
- Vereda
- Línea de metro
- Ferrocarril
- Adoquín

### INFRAESTRUCTURA

- Aeropuerto
- Central de autobús
- Centro comercial
- Centro cultural
- Centro recreativo
- Cementerio
- Escuela
  - Preprimaria
  - Primaria
  - Secundaria
  - Media Superior
  - Superior
  - Otras
- Hospital
- Iglesia
- Instalación bancaria
- Instalación deportiva
- Mercado
- Oficina gubernamental
- Oficina municipal
- Plaza o monumento
- Mancha urbana

### RASGOS COMPLEMENTARIOS

- Río, arroyo o flujo de agua
- Cuerpo de agua o lago
- Pasto
- Puente

### ESCALA GRÁFICA

0 0.0075 0.015 0.03 0.045 0.06

Kilómetros

Edición cartográfica del mes de enero de 2017,
con corte de información cartográfica al 23 de noviembre de 2016.
Registro Federal de Electores, INE.

Proyección: UTM Zona 14
Datum: WGS84

### LOCALIZACIÓN

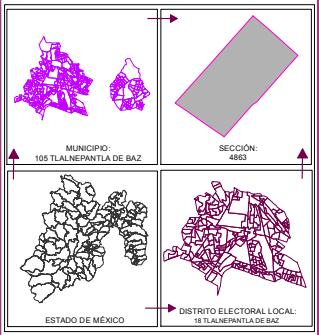



### ELABORACIÓN

Departamento de Análisis y
Procesamiento de Información Territorial

Miguel Ángel García Escalante _____
Jaqueline Pérez Nova _____
Armando Ordoñez Arizmendi _____

### SUPERVISIÓN

Subdirector de Documentación y Estadística Electoral
C.P. Antonio Sánchez Acosta _____

# PLANO SECCIONAL INDIVIDUAL

# SECCIÓN: 4864

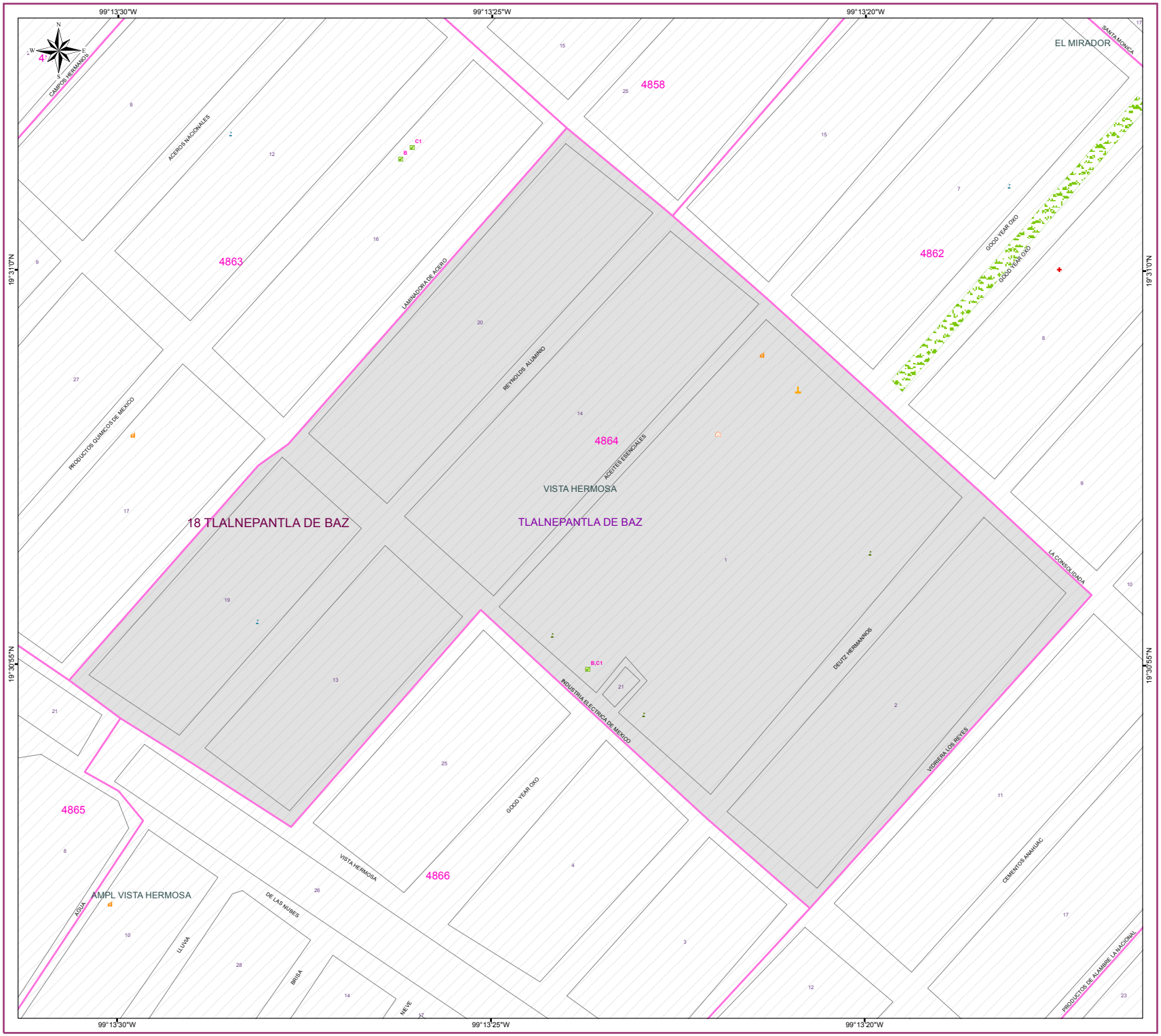


## DIRECCIÓN DE ORGANIZACIÓN

## S I M B O L O G Í A

### ESTRUCTURA GEOELECTORAL Y CLAVES

- Límite estatal ..... MÉXICO
- Distrito Electoral Local ..... 45
- Límite municipal ..... TOLUCA
- Sección electoral ..... 6459
- Cabecera municipal
- Localidad ..... LOC
- Colonia ..... COL
- Manzana ..... 999
- Casilla ..... B, C1, C2

*Casillas correspondientes al Proceso Electoral 2014 - 2015

### VÍAS DE COMUNICACIÓN

- Vialidad ..... AVENIDA
- Autopista
- Pavimentada
- Terracería
- Brecha
- Vereda
- Línea de metro
- Ferrocarril
- Adoquín

### INFRAESTRUCTURA

- Aeropuerto
- Central de autobús
- Centro comercial
- Centro cultural
- Centro recreativo
- Cementerio
- Escuela
  - Preprimaria
  - Primaria
  - Secundaria
  - Media Superior
  - Superior
  - Otras
- Hospital
- Iglesia
- Instalación bancaria
- Instalación deportiva
- Mercado
- Oficina gubernamental
- Oficina municipal
- Plaza o monumento
- Mancha urbana

### RASGOS COMPLEMENTARIOS

- Río, arroyo o flujo de agua
- Cuerpo de agua o lago
- Pasto
- Puente

### ESCALA GRÁFICA

0 0.0075 0.015 0.03 0.045 0.06

Kilómetros

Edición cartográfica del mes de enero de 2017,
con corte de información cartográfica al 23 de noviembre de 2016.
Registro Federal de Electores, INE.

Proyección: UTM Zona 14
Datum: WGS84

### LOCALIZACIÓN

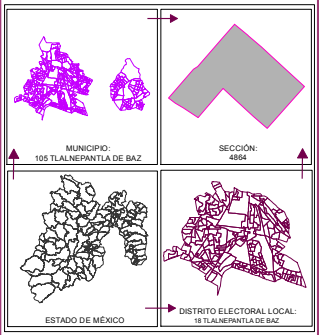



**ELABORACIÓN**
Departamento de Análisis y
Procesamiento de Información Territorial
Miguel Ángel García Escalante
Jaqueline Pérez Nova
Armando Ordoñez Arizmendi

**SUPERVISIÓN**
Subdirector de Documentación y Estadística Electoral
C.P. Antonio Sánchez Acosta

# PLANO SECCIONAL INDIVIDUAL

# SECCIÓN: 4865

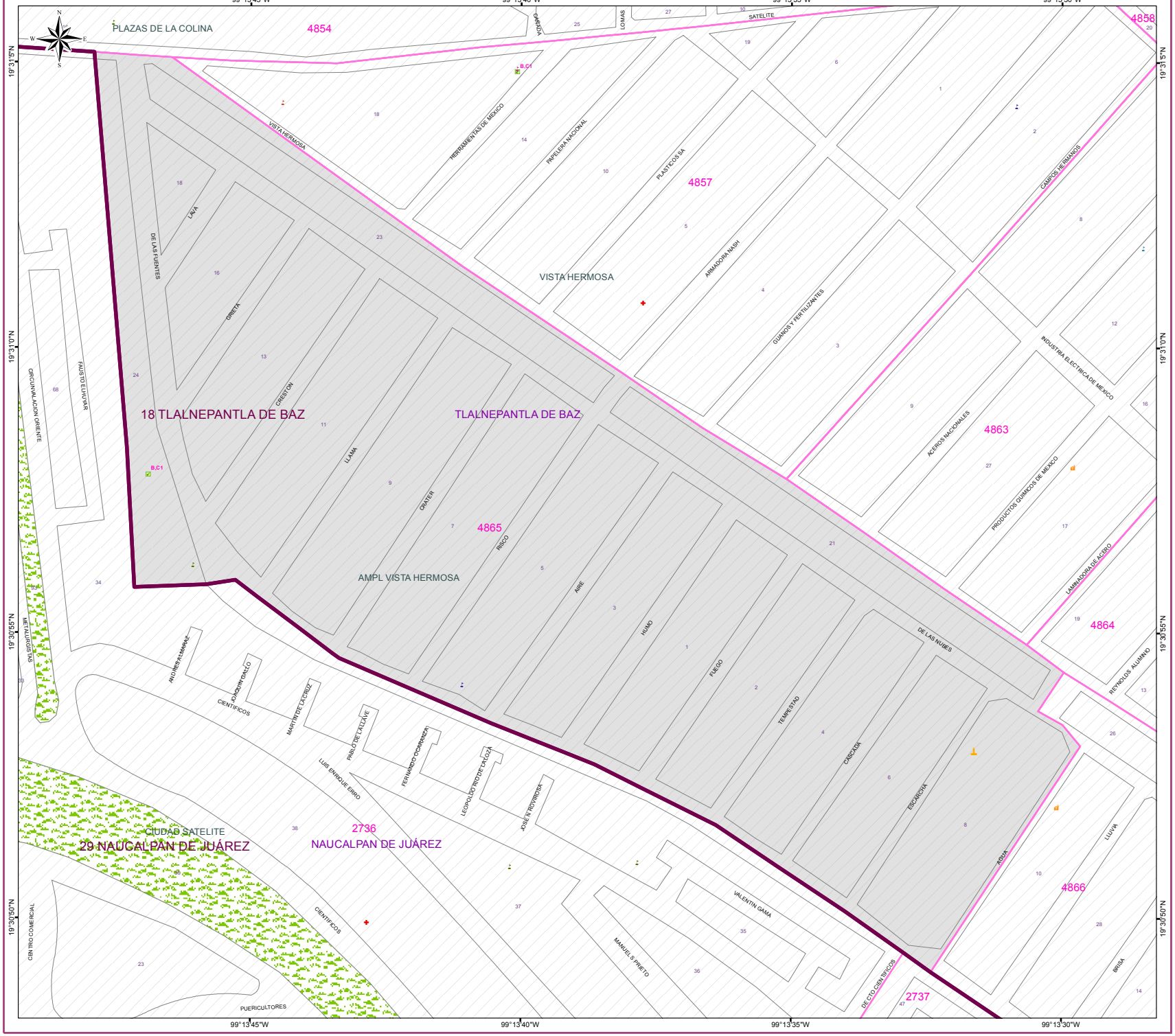


IEEM Instituto Electoral del Estado de México | 4 de Junio 2017

## DIRECCIÓN DE ORGANIZACIÓN

## SIMBOLOGÍA

### ESTRUCTURA GEOELECTORAL Y CLAVES

- Límite estatal ..... MÉXICO
- Distrito Electoral Local ..... 45
- Límite municipal ..... TOLUCA
- Sección electoral ..... 6459
- Cabecera municipal
- Localidad ..... LOC
- Colonia ..... COL
- Manzana ..... 999
- Casilla ..... B, C1, C2

*Casillas correspondientes al Proceso Electoral 2014 - 2015

### VÍAS DE COMUNICACIÓN

- Vialidad ..... AVENIDA
- Autopista
- Pavimentada
- Terracería
- Brecha
- Vereda
- Línea de metro
- Ferrocarril
- Adoquín

### INFRAESTRUCTURA

- Aeropuerto
- Central de autobús
- Centro comercial
- Centro cultural
- Centro recreativo
- Cementerio
- Escuela
  - Preprimaria
  - Primaria
  - Secundaria
  - Media Superior
  - Superior
  - Otras
- Hospital
- Iglesia
- Instalación bancaria
- Instalación deportiva
- Mercado
- Oficina gubernamental
- Oficina municipal
- Plaza o monumento
- Mancha urbana

### RASGOS COMPLEMENTARIOS

- Río, arroyo o flujo de agua
- Cuerpo de agua o lago
- Pasto
- Puente

### ESCALA GRÁFICA

0 0.0125 0.025 0.05 0.075 0.1

Kilómetros

Edición cartográfica del mes de enero de 2017,
con corte de información cartográfica al 23 de noviembre de 2016.
Registro Federal de Electores, INE.

Proyección: UTM Zona 14
Datum: WGS84

### LOCALIZACIÓN

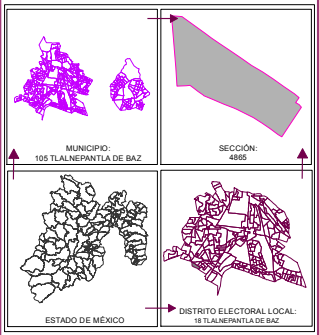



**ELABORACIÓN**

Departamento de Análisis y
Procesamiento de Información Territorial

Miguel Ángel García Escalante
Jaqueline Pérez Nova
Armando Ordoñez Arizmendi

**SUPERVISIÓN**

Subdirector de Documentación y Estadística Electoral
C.P. Antonio Sánchez Acosta

# PLANO SECCIONAL INDIVIDUAL

# SECCIÓN: 4866




IEEM | 4 de Junio 2017

## DIRECCIÓN DE ORGANIZACIÓN

## S I M B O L O G Í A

### ESTRUCTURA GEOELECTORAL Y CLAVES

- Límite estatal ..... MÉXICO
- Distrito Electoral Local ..... 45
- Límite municipal ..... TOLUCA
- Sección electoral ..... 6459
- Cabecera municipal
- Localidad ..... LOC
- Colonia ..... COL
- Manzana ..... 999
- Casilla ..... B, C1, C2

*Casillas correspondientes al Proceso Electoral 2014 - 2015

### VÍAS DE COMUNICACIÓN

- Vialidad ..... AVENIDA
- Autopista
- Pavimentada
- Terracería
- Brecha
- Vereda
- Línea de metro
- Ferrocarril
- Adoquín

### INFRAESTRUCTURA

- Aeropuerto
- Central de autobús
- Centro comercial
- Centro cultural
- Centro recreativo
- Cementerio
- Escuela
  - Preprimaria
  - Primaria
  - Secundaria
  - Media Superior
  - Superior
  - Otras
- Hospital
- Iglesia
- Instalación bancaria
- Instalación deportiva
- Mercado
- Oficina gubernamental
- Oficina municipal
- Plaza o monumento
- Mancha urbana

### RASGOS COMPLEMENTARIOS

- Río, arroyo o flujo de agua
- Cuerpo de agua o lago
- Pasto
- Puente

### ESCALA GRÁFICA

0 0.0175 0.035 0.07 0.105 0.14

Kilómetros

Edición cartográfica del mes de enero de 2017,
con corte de información cartográfica al 23 de noviembre de 2016.
Registro Federal de Electores, INE.

Proyección: UTM Zona 14
Datum: WGS84

### LOCALIZACIÓN

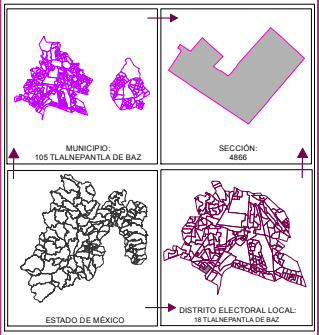


### ELABORACIÓN

Departamento de Análisis y
Procesamiento de Información Territorial

Miguel Ángel García Escalante _____
Jaqueline Pérez Nova _____
Armando Ordoñez Arizmendi _____

### SUPERVISIÓN

Subdirector de Documentación y Estadística Electoral
C.P. Antonio Sánchez Acosta _____

# PLANO SECCIONAL INDIVIDUAL

**SECCIÓN: 4867**

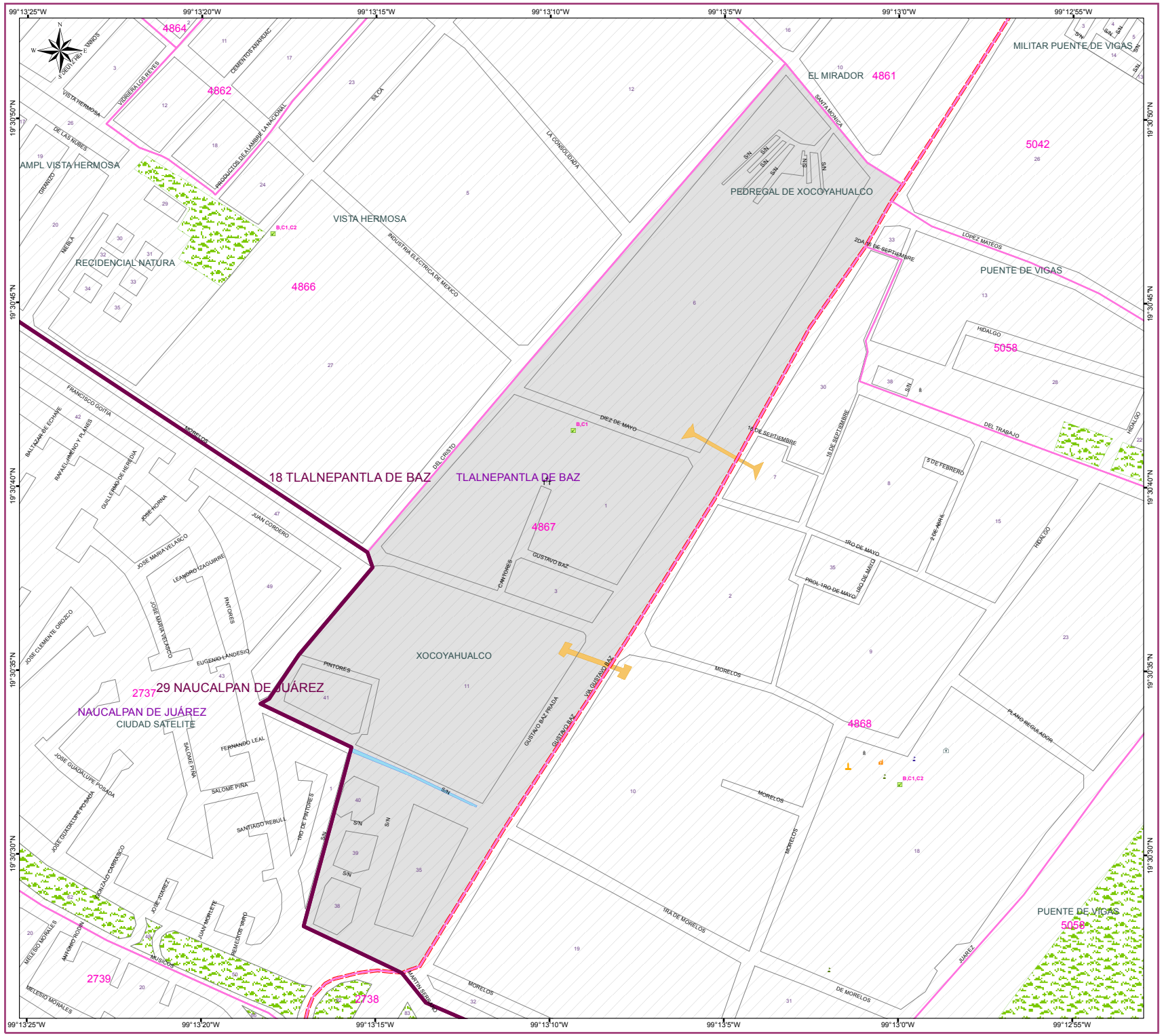


## DIRECCIÓN DE ORGANIZACIÓN

### SIMBOLOGÍA

**ESTRUCTURA GEOELECTORAL Y CLAVES**

- Límite estatal ..... MÉXICO
- Distrito Electoral Local ..... 45
- Límite municipal ..... TOLUCA
- Sección electoral ..... 6459
- Cabecera municipal
- Localidad ..... LOC
- Colonia ..... COL
- Manzana ..... 999
- Casilla ..... B, C1, C2

*Casillas correspondientes al Proceso Electoral 2014 - 2015

**VÍAS DE COMUNICACIÓN**

- Vialidad ..... AVENIDA
- Autopista
- Pavimentada
- Terracería
- Brecha
- Vereda
- Línea de metro
- Ferrocarril
- Adoquín

**INFRAESTRUCTURA**

- Aeropuerto
- Central de autobús
- Centro comercial
- Centro cultural
- Centro recreativo
- Cementerio
- Escuela
  - Preprimaria
  - Primaria
  - Secundaria
  - Media Superior
  - Superior
  - Otras
- Hospital
- Iglesia
- Instalación bancaria
- Instalación deportiva
- Mercado
- Oficina gubernamental
- Oficina municipal
- Plaza o monumento
- Mancha urbana

**RASGOS COMPLEMENTARIOS**

- Río, arroyo o flujo de agua
- Cuerpo de agua o lago
- Pasto
- Puente

**ESCALA GRÁFICA**

0 0.0175 0.035 0.07 0.105 0.14

Kilómetros

Edición cartográfica del mes de enero de 2017,
con corte de información cartográfica al 23 de noviembre de 2016.
Registro Federal de Electores, INE.

Proyección: UTM Zona 14
Datum: WGS84

**LOCALIZACIÓN**

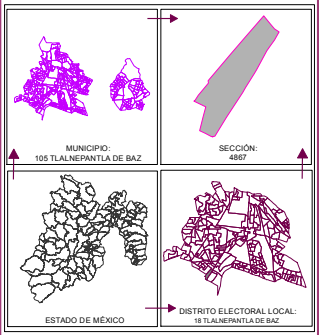


**ELABORACIÓN**

Departamento de Análisis y
Procesamiento de Información Territorial

Miguel Ángel García Escalante
Jaqueline Pérez Nova
Armando Ordoñez Arizmendi

**SUPERVISIÓN**

Subdirector de Documentación y Estadística Electoral
C.P. Antonio Sánchez Acosta

# PLANO SECCIONAL INDIVIDUAL

# SECCIÓN: 4868




## DIRECCIÓN DE ORGANIZACIÓN

## SIMBOLOGÍA

### ESTRUCTURA GEOELECTORAL Y CLAVES

- Límite estatal ..... MÉXICO
- Distrito Electoral Local ..... 45
- Límite municipal ..... TOLUCA
- Sección electoral ..... 6459
- Cabecera municipal
- Localidad ..... LOC
- Colonia ..... COL
- Manzana ..... 999
- Casilla ..... B, C1, C2

*Casillas correspondientes al Proceso Electoral 2014 - 2015

### VÍAS DE COMUNICACIÓN

- Vialidad ..... AVENIDA
- Autopista
- Pavimentada
- Terracería
- Brecha
- Vereda
- Línea de metro
- Ferrocarril
- Adoquín

### INFRAESTRUCTURA

- Aeropuerto
- Central de autobús
- Centro comercial
- Centro cultural
- Centro recreativo
- Cementerio
- Escuela
  - Preprimaria
  - Primaria
  - Secundaria
  - Media Superior
  - Superior
  - Otras
- Hospital
- Iglesia
- Instalación bancaria
- Instalación deportiva
- Mercado
- Oficina gubernamental
- Oficina municipal
- Plaza o monumento
- Mancha urbana

### RASGOS COMPLEMENTARIOS

- Río, arroyo o flujo de agua
- Cuerpo de agua o lago
- Pasto
- Puente

### ESCALA GRÁFICA

0 0.0175 0.035 0.07 0.105 0.14

Kilómetros

Edición cartográfica del mes de enero de 2017,
con corte de información cartográfica al 23 de noviembre de 2016.
Registro Federal de Electores, INE.

Proyección: UTM Zona 14
Datum: WGS84

### LOCALIZACIÓN

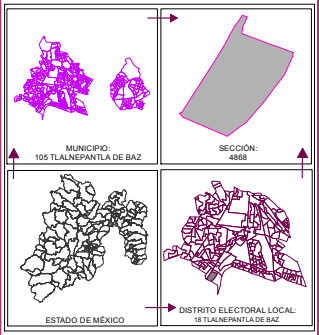


### ELABORACIÓN

Departamento de Análisis y
Procesamiento de Información Territorial

Miguel Ángel García Escalante
Jaqueline Pérez Nova
Armando Ordoñez Arizmendi

### SUPERVISIÓN

Subdirector de Documentación y Estadística Electoral
C.P. Antonio Sánchez Acosta

# PLANO SECCIONAL INDIVIDUAL

# SECCIÓN: 4869

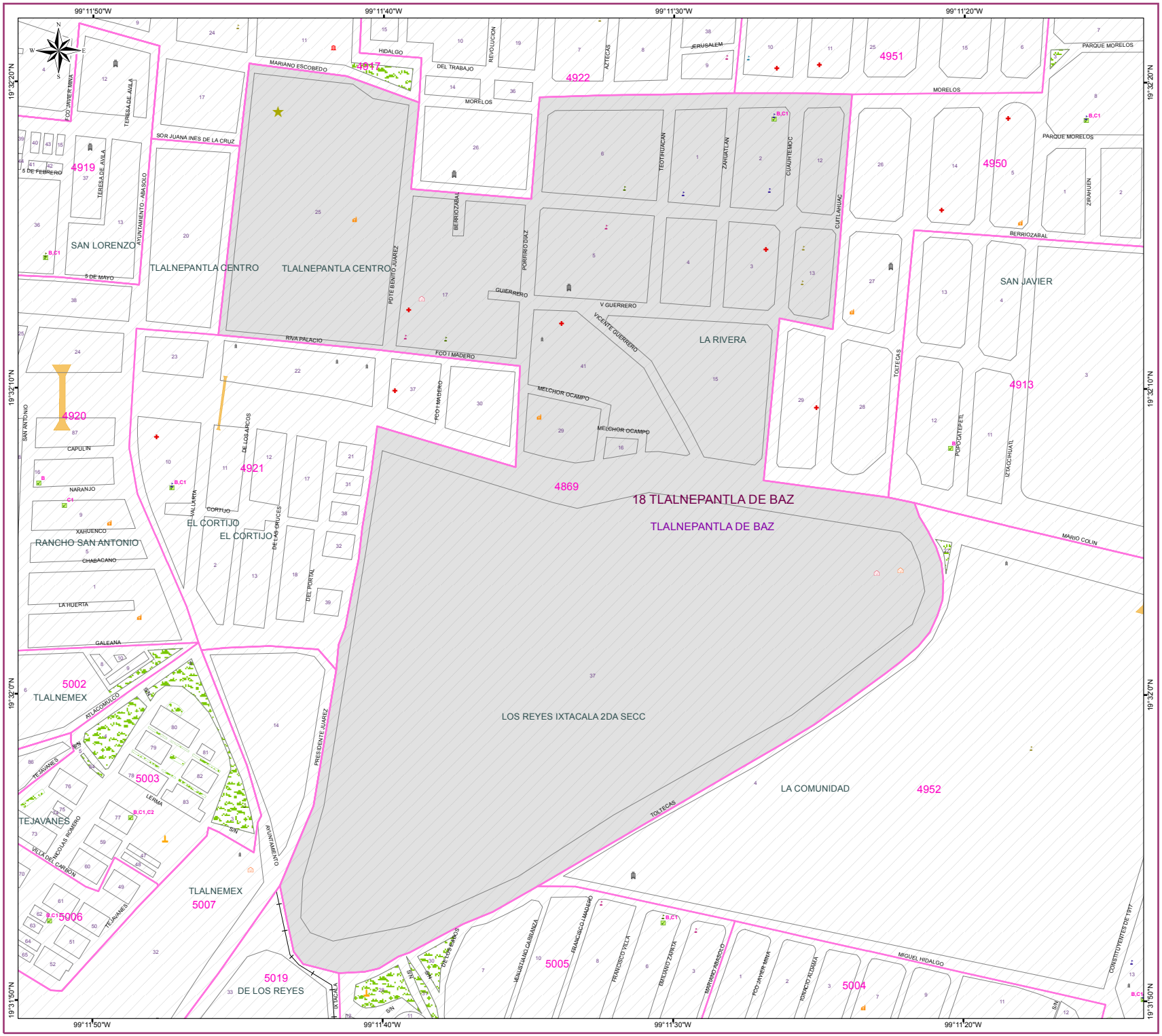


## DIRECCIÓN DE ORGANIZACIÓN

## SIMBOLOGÍA

### ESTRUCTURA GEOELECTORAL Y CLAVES

- Límite estatal ..... MÉXICO
- Distrito Electoral Local ..... 45
- Límite municipal ..... TOLUCA
- Sección electoral ..... 6459
- Cabecera municipal
- Localidad ..... LOC
- Colonia ..... COL
- Manzana ..... 999
- Casilla ..... B, C1, C2

*Casillas correspondientes al Proceso Electoral 2014 - 2015

### VÍAS DE COMUNICACIÓN

- Vialidad ..... AVENIDA
- Autopista
- Pavimentada
- Terracería
- Brecha
- Vereda
- Línea de metro
- Ferrocarril
- Adoquín

### INFRAESTRUCTURA

- Aeropuerto
- Central de autobús
- Centro comercial
- Centro cultural
- Centro recreativo
- Cementerio
- Escuela
  - Preprimaria
  - Primaria
  - Secundaria
  - Media Superior
  - Superior
  - Otras
- Hospital
- Iglesia
- Instalación bancaria
- Instalación deportiva
- Mercado
- Oficina gubernamental
- Oficina municipal
- Plaza o monumento
- Mancha urbana

### RASGOS COMPLEMENTARIOS

- Río, arroyo o flujo de agua
- Cuerpo de agua o lago
- Pasto
- Puente

### ESCALA GRÁFICA

0 0.0225 0.045 0.09 0.135 0.18

Kilómetros

Edición cartográfica del mes de enero de 2017,
con corte de información cartográfica al 23 de noviembre de 2016.
Registro Federal de Electores, INE.

Proyección: UTM Zona 14
Datum: WGS84

### LOCALIZACIÓN

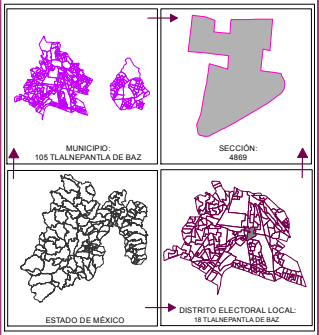



### ELABORACIÓN

Departamento de Análisis y
Procesamiento de Información Territorial

Miguel Ángel García Escalante
Jaqueline Pérez Nova
Armando Ordoñez Arizmendi

### SUPERVISIÓN

Subdirector de Documentación y Estadística Electoral
C.P. Antonio Sánchez Acosta

# PLANO SECCIONAL INDIVIDUAL

# SECCIÓN: 4870

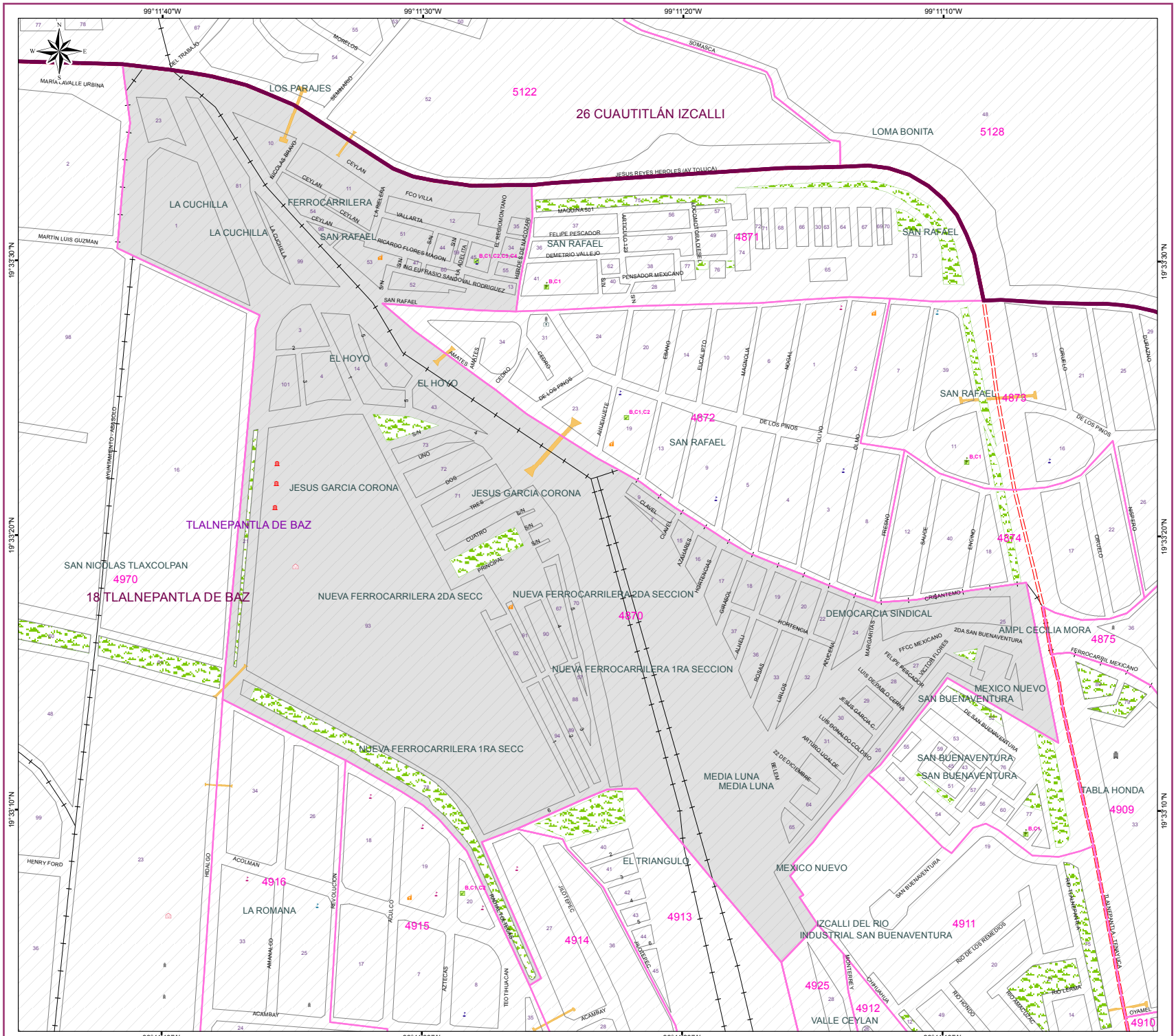


## DIRECCIÓN DE ORGANIZACIÓN

## SIMBOLOGÍA

### ESTRUCTURA GEOELECTORAL Y CLAVES

- Límite estatal ..... MÉXICO
- Distrito Electoral Local ..... 45
- Límite municipal ..... TOLUCA
- Sección electoral ..... 6459
- Cabecera municipal
- Localidad ..... LOC
- Colonia ..... COL
- Manzana ..... 999
- Casilla ..... B, C1, C2

*Casillas correspondientes al Proceso Electoral 2014 - 2015

### VÍAS DE COMUNICACIÓN

- Vialidad ..... AVENIDA
- Autopista
- Pavimentada
- Terracería
- Brecha
- Vereda
- Línea de metro
- Ferrocarril
- Adoquín

### INFRAESTRUCTURA

- Aeropuerto
- Central de autobús
- Centro comercial
- Centro cultural
- Centro recreativo
- Cementerio
- Escuela
  - Preprimaria
  - Primaria
  - Secundaria
  - Media Superior
  - Superior
  - Otras
- Hospital
- Iglesia
- Instalación bancaria
- Instalación deportiva
- Mercado
- Oficina gubernamental
- Oficina municipal
- Plaza o monumento
- Mancha urbana

### RASGOS COMPLEMENTARIOS

- Río, arroyo o flujo de agua
- Cuerpo de agua o lago
- Pasto
- Puente

### ESCALA GRÁFICA

0 0.025 0.05 0.1 0.15 0.2

Kilómetros

Edición cartográfica del mes de enero de 2017,
con corte de información cartográfica al 23 de noviembre de 2016.
Registro Federal de Electores, INE.

Proyección: UTM Zona 14
Datum: WGS84

### LOCALIZACIÓN

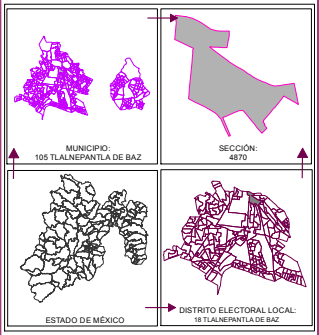


### ELABORACIÓN

Departamento de Análisis y
Procesamiento de Información Territorial

Miguel Ángel García Escalante _____
Jaqueline Pérez Nova _____
Armando Ordoñez Arizmendi _____

### SUPERVISIÓN

Subdirector de Documentación y Estadística Electoral
C.P. Antonio Sánchez Acosta _____

# PLANO SECCIONAL INDIVIDUAL

# SECCIÓN: 4871




## DIRECCIÓN DE ORGANIZACIÓN

### SIMBOLOGÍA

**ESTRUCTURA GEOELECTORAL Y CLAVES**

- Límite estatal ..... MÉXICO
- Distrito Electoral Local ..... 45
- Límite municipal ..... TOLUCA
- Sección electoral ..... 6459
- Cabecera municipal
- Localidad ..... LOC
- Colonia ..... COL
- Manzana ..... 999
- Casilla ..... B, C1, C2

*Casillas correspondientes al Proceso Electoral 2014 - 2015

**VÍAS DE COMUNICACIÓN**

- Vialidad ..... AVENIDA
- Autopista
- Pavimentada
- Terracería
- Brecha
- Vereda
- Línea de metro
- Ferrocarril
- Adoquín

**INFRAESTRUCTURA**

- Aeropuerto
- Central de autobús
- Centro comercial
- Centro cultural
- Centro recreativo
- Cementerio
- Escuela
  - Preprimaria
  - Primaria
  - Secundaria
  - Media Superior
  - Superior
  - Otras
- Hospital
- Iglesia
- Instalación bancaria
- Instalación deportiva
- Mercado
- Oficina gubernamental
- Oficina municipal
- Plaza o monumento
- Mancha urbana

**RASGOS COMPLEMENTARIOS**

- Río, arroyo o flujo de agua
- Cuerpo de agua o lago
- Pasto
- Puente

**ESCALA GRÁFICA**

0 0.01 0.02 0.04 0.06 0.08

Kilómetros

Edición cartográfica del mes de enero de 2017,
con corte de información cartográfica al 23 de noviembre de 2016.
Registro Federal de Electores, INE.

Proyección: UTM Zona 14
Datum: WGS84

**LOCALIZACIÓN**

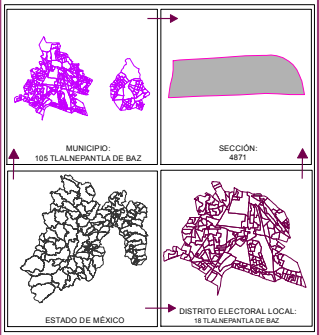



**ELABORACIÓN**

Departamento de Análisis y
Procesamiento de Información Territorial

Miguel Ángel García Escalante
Jaqueline Pérez Nova
Armando Ordoñez Arizmendi

**SUPERVISIÓN**

Subdirector de Documentación y Estadística Electoral
C.P. Antonio Sánchez Acosta

# PLANO SECCIONAL INDIVIDUAL

# SECCIÓN: 4872




## DIRECCIÓN DE ORGANIZACIÓN

## SIMBOLOGÍA

### ESTRUCTURA GEOELECTORAL Y CLAVES

- Límite estatal ..... MÉXICO
- Distrito Electoral Local ..... 45
- Límite municipal ..... TOLUCA
- Sección electoral ..... 6459
- Cabecera municipal
- Localidad ..... LOC
- Colonia ..... COL
- Manzana ..... 999
- Casilla ..... B, C1, C2

*Casillas correspondientes al Proceso Electoral 2014 - 2015

### VÍAS DE COMUNICACIÓN

- Vialidad ..... AVENIDA
- Autopista
- Pavimentada
- Terracería
- Brecha
- Vereda
- Línea de metro
- Ferrocarril
- Adoquín

### INFRAESTRUCTURA

- Aeropuerto
- Central de autobús
- Centro comercial
- Centro cultural
- Centro recreativo
- Cementerio
- Escuela
  - Preprimaria
  - Primaria
  - Secundaria
  - Media Superior
  - Superior
  - Otras
- Hospital
- Iglesia
- Instalación bancaria
- Instalación deportiva
- Mercado
- Oficina gubernamental
- Oficina municipal
- Plaza o monumento
- Mancha urbana

### RASGOS COMPLEMENTARIOS

- Río, arroyo o flujo de agua
- Cuerpo de agua o lago
- Pasto
- Puente

### ESCALA GRÁFICA

0 0.0125 0.025 0.05 0.075 0.1

Kilómetros

Edición cartográfica del mes de enero de 2017,
con corte de información cartográfica al 23 de noviembre de 2016.
Registro Federal de Electores, INE.

Proyección: UTM Zona 14
Datum: WGS84

### LOCALIZACIÓN

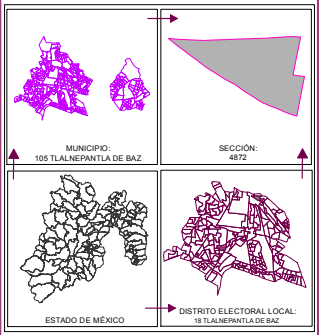



**ELABORACIÓN**

Departamento de Análisis y
Procesamiento de Información Territorial

Miguel Ángel García Escalante
Jaqueline Pérez Nova
Armando Ordoñez Arizmendi

**SUPERVISIÓN**

Subdirector de Documentación y Estadística Electoral
C.P. Antonio Sánchez Acosta

# PLANO SECCIONAL INDIVIDUAL

# SECCIÓN: 4873

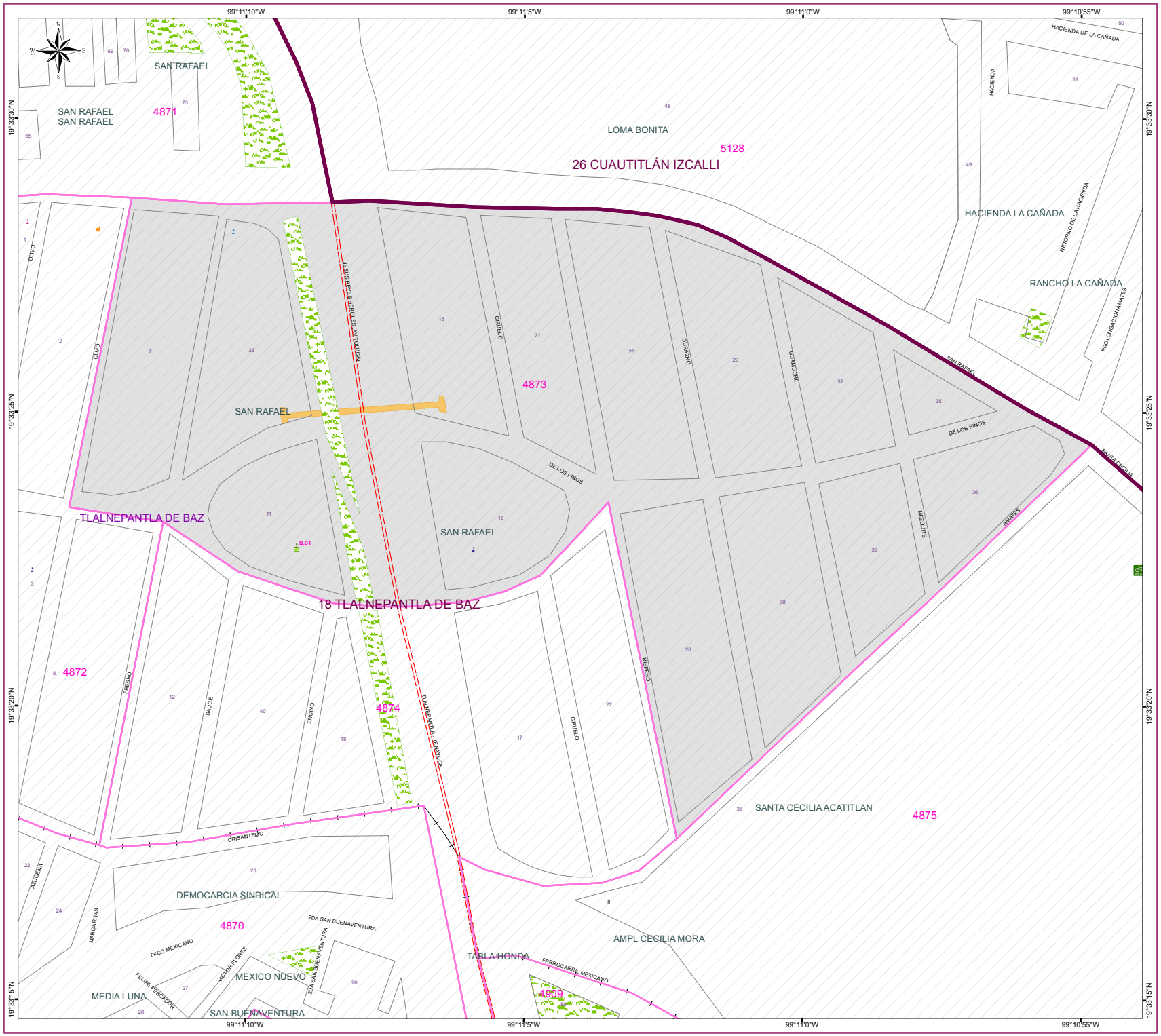


## DIRECCIÓN DE ORGANIZACIÓN

### SIMBOLOGÍA

**ESTRUCTURA GEOELECTORAL Y CLAVES**

- Límite estatal ..... MÉXICO
- Distrito Electoral Local ..... 45
- Límite municipal ..... TOLUCA
- Sección electoral ..... 6459
- Cabecera municipal
- Localidad ..... LOC
- Colonia ..... COL
- Manzana ..... 999
- Casilla ..... B, C1, C2

*Casillas correspondientes al Proceso Electoral 2014 - 2015

**VÍAS DE COMUNICACIÓN**

- Vialidad ..... AVENIDA
- Autopista
- Pavimentada
- Terracería
- Brecha
- Vereda
- Línea de metro
- Ferrocarril
- Adoquín

**INFRAESTRUCTURA**

- Aeropuerto
- Central de autobús
- Centro comercial
- Centro cultural
- Centro recreativo
- Cementerio
- Escuela
  - Preprimaria
  - Primaria
  - Secundaria
  - Media Superior
  - Superior
  - Otras
- Hospital
- Iglesia
- Instalación bancaria
- Instalación deportiva
- Mercado
- Oficina gubernamental
- Oficina municipal
- Plaza o monumento
- Mancha urbana

**RASGOS COMPLEMENTARIOS**

- Río, arroyo o flujo de agua
- Cuerpo de agua o lago
- Pasto
- Puente

**ESCALA GRÁFICA**

0 0.01 0.02 0.04 0.06 0.08

Kilómetros

Edición cartográfica del mes de enero de 2017,
con corte de información cartográfica al 23 de noviembre de 2016.
Registro Federal de Electores, INE.

Proyección: UTM Zona 14
Datum: WGS84

**LOCALIZACIÓN**

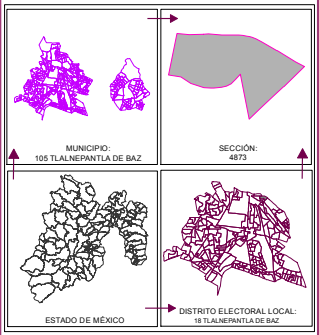



**ELABORACIÓN**

Departamento de Análisis y
Procesamiento de Información Territorial

Miguel Ángel García Escalante
Jaqueline Pérez Nova
Armando Ordoñez Arizmendi

**SUPERVISIÓN**

Subdirector de Documentación y Estadística Electoral
C.P. Antonio Sánchez Acosta

# PLANO SECCIONAL INDIVIDUAL

# SECCIÓN: 4874

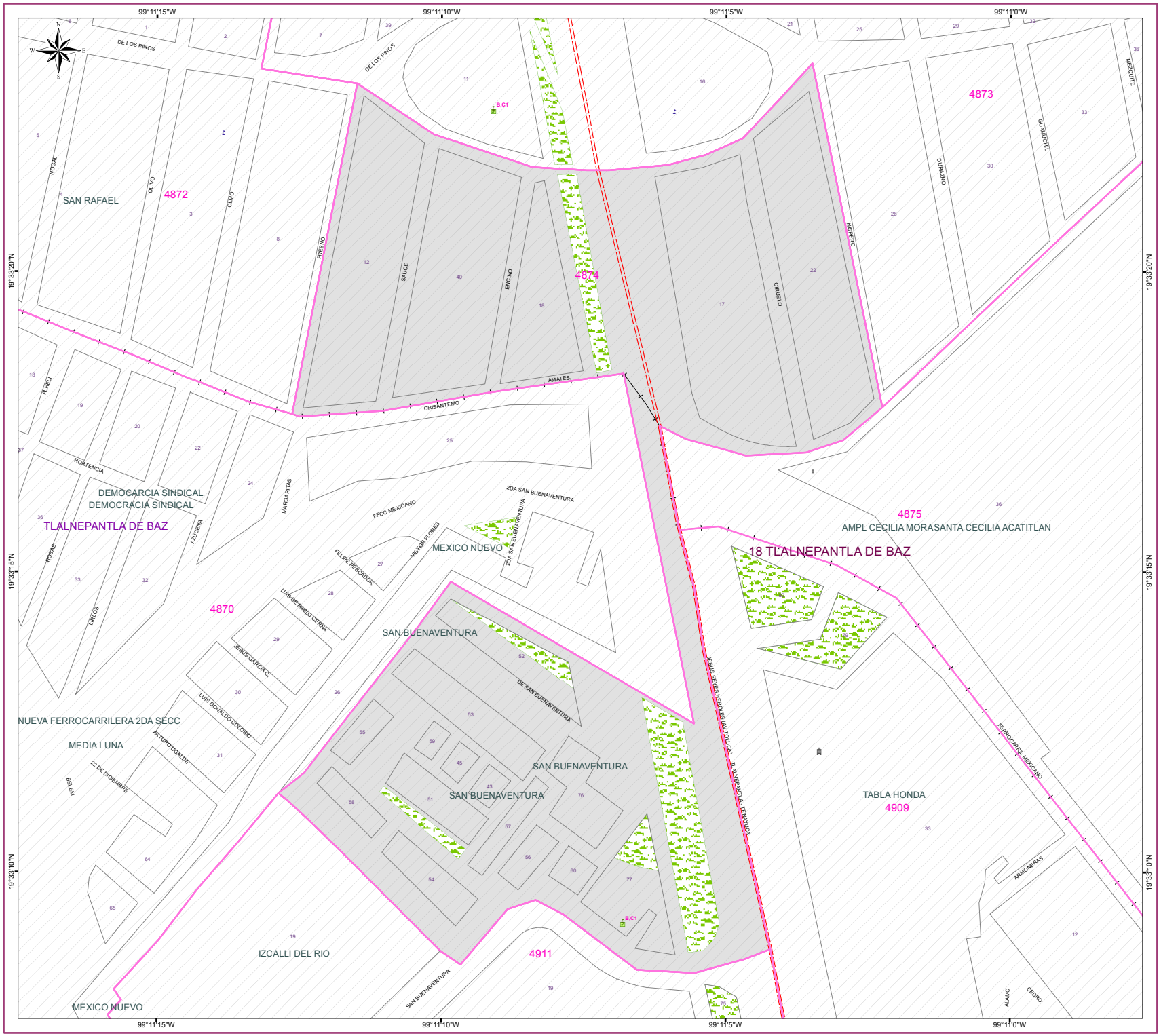


## DIRECCIÓN DE ORGANIZACIÓN

### SIMBOLOGÍA

**ESTRUCTURA GEOELECTORAL Y CLAVES**

- Límite estatal ..... MÉXICO
- Distrito Electoral Local ..... 45
- Límite municipal ..... TOLUCA
- Sección electoral ..... 6459
- Cabecera municipal
- Localidad ..... LOC
- Colonia ..... COL
- Manzana ..... 999
- Casilla ..... B, C1, C2

*Casillas correspondientes al Proceso Electoral 2014 - 2015

**VÍAS DE COMUNICACIÓN**

- Vialidad ..... AVENIDA
- Autopista
- Pavimentada
- Terracería
- Brecha
- Vereda
- Línea de metro
- Ferrocarril
- Adoquín

**INFRAESTRUCTURA**

- Aeropuerto
- Central de autobús
- Centro comercial
- Centro cultural
- Centro recreativo
- Cementerio
- Escuela
  - Preprimaria
  - Primaria
  - Secundaria
  - Media Superior
  - Superior
  - Otras
- Hospital
- Iglesia
- Instalación bancaria
- Instalación deportiva
- Mercado
- Oficina gubernamental
- Oficina municipal
- Plaza o monumento
- Mancha urbana

**RASGOS COMPLEMENTARIOS**

- Río, arroyo o flujo de agua
- Cuerpo de agua o lago
- Pasto
- Puente

**ESCALA GRÁFICA**

0 0.01 0.02 0.04 0.06 0.08

Kilómetros

Edición cartográfica del mes de enero de 2017,
con corte de información cartográfica al 23 de noviembre de 2016.
Registro Federal de Electores, INE.

Proyección: UTM Zona 14
Datum: WGS84

**LOCALIZACIÓN**

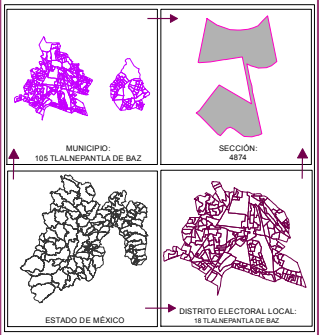



**ELABORACIÓN**

Departamento de Análisis y
Procesamiento de Información Territorial

Miguel Ángel García Escalante
Jaqueline Pérez Nova
Armando Ordoñez Arizmendi

**SUPERVISIÓN**

Subdirector de Documentación y Estadística Electoral
C.P. Antonio Sánchez Acosta

# PLANO SECCIONAL INDIVIDUAL

# SECCIÓN: 4875

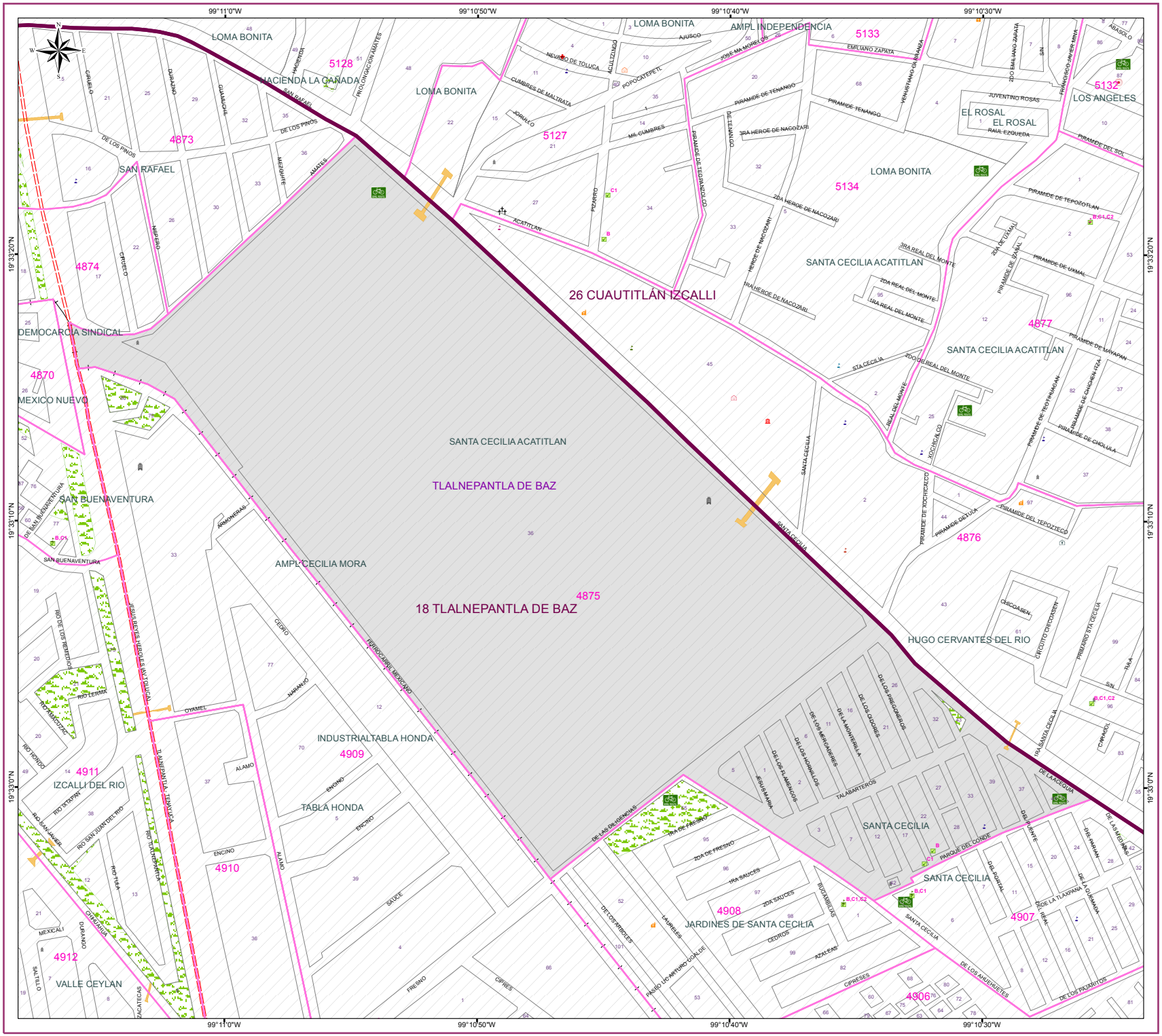
99°11'0"W
99°10'50"W
99°10'40"W
99°10'30"W
19°33'20"N
19°33'10"N
19°33'0"N
LOMA BONITA
AMPL INDEPENDENCIA
HACIENDA LA CAÑADA
SAN RAFAEL
LOS ANGELES
EL ROSAL
LOMA BONITA
SANTA CECILIA ACATITLAN
DEMOCARCIA SINDICAL
MEXICO NUEVO
SAN BUENAVENTURA
AMPL CECILIA MORA
INDUSTRIALTABLA HONDA
TABLA HONDA
IZCALLI DEL RIO
VALLE CEYLAN
JARDINES DE SANTA CECILIA
SANTA CECILIA
HUGO CERVANTES DEL RIO
26 CUAUTITLÁN IZCALLI
SANTA CECILIA ACATITLAN
TLALNEPANTLA DE BAZ
18 TLALNEPANTLA DE BAZ
4873
4874
4870
4911
4912
4910
4909
4908
4907
4906
4876
4877
5128
5127
5134
5133
5132
FERROCARRIL MEXICANO
RIO DE LOS REMEDIOS
RIO LERMA
RIO TONDO
RIO TOTOLTEPEC
RIO TLALNEPANTLA
RIO TEA
RIO SAN JUAN DEL RIO
AHUEHUETES
CIPRESES
FRESNO
SAUCE
ENCINO
ALAMO
NARANJO
CEDRO
CIRUELO
DURAZNO
GUAMUCHIL
MEZQUITE
NOPAL
CRUCETO
AMATES
PIRAMIDE DE TENANGO
PIRAMIDE DE TEOPOZOTLAN
PIRAMIDE DE TEPETITLAN
PIRAMIDE DE CHICHEN-ITZA
PIRAMIDE DE CHOLULA
PIRAMIDE DEL TEPOZTECO
PIRAMIDE DE XOCHICALCO
PIRAMIDE DE UXMAL
PIRAMIDE DEL SOL
PIRAMIDE DE MAYAPAN
3RA HEROE DE NACOZARI
2DA HEROE DE NACOZARI
1RA HEROE DE NACOZARI
3RA REAL DEL MONTE
2DA REAL DEL MONTE
1RA REAL DEL MONTE
REAL DEL MONTE
ACATITLAN
PIZARRO
MIL CUMBRES
JORULLO
CUMBRES DE MALTRATA
POPOCATEPETL
ACULTZINGO
NEVADO DE TOLUCA
AJUSCO
JOSE MA MORELOS
EMILIANO ZAPATA
JUVENTINO ROSAS
RAUL EZQUEDA
FRANCISCO JAVIER MINA
ARASOLO
SANTA CECILIA
XOCHICALCO
CHICOASEN
CIRCUITO CHICOASEN
PRIMARIO STA CECILIA
TRA-A
S/N
CAMINO
TRA-SANTA CECILIA
DE LA ACEQUIA
PARQUE DEL CONDE
DE LA ALAMEDA
DE LA TLAXPANA
DE LA GUAMARA
DE LAS HIGUERAS
DE LOS PAJARITOS
DE LOS ARBOLITOS
DE LOS ARRAYANES
DE LOS ARRIETES
DE LOS ARRIEROS
DE LOS CAMPANEROS
DE LOS DOLORES
DE LA MONTERILLA
DE LOS MERCADERES
DE LOS HORNILLOS
DE LOS FARAONES
DE LOS PREGONEROS
DE LOS ALBAÑILES
DE LOS ALFAREROS
TALABARTEROS
ZOA DE FRESNO
TRA FRESNO
ZOA SAUCES
TRA SAUCES
BUGAMBILIAS
CEDROS
AZALEAS
LAURELES
PASEO LIC ARTURO UGALDE
SAN BUENAVENTURA
ARMONERAS
CIHUATAN
MEXICALI
ZACATECAS
SN TULO
DE LOS PINOS
DE LOS PIRULES
DE LOS TEPETATES
DE LOS TEPOZANES
DE LOS TEPOZANES
DE LOS TEPOZAN

# PLANO SECCIONAL INDIVIDUAL

# SECCIÓN: 4906

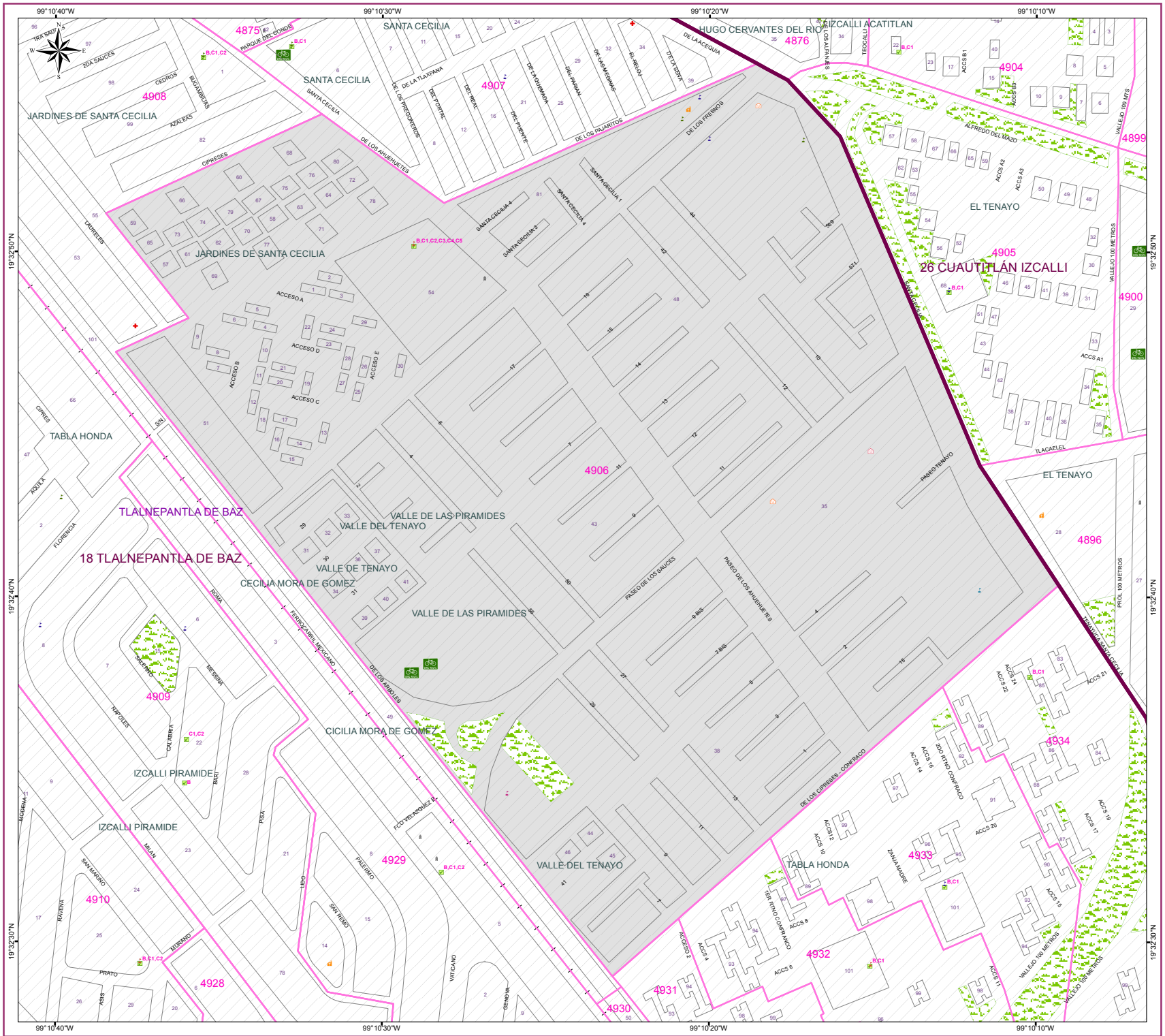


## DIRECCIÓN DE ORGANIZACIÓN

## SIMBOLOGÍA

### ESTRUCTURA GEOELECTORAL Y CLAVES

- Límite estatal ..... MÉXICO
- Distrito Electoral Local ..... 45
- Límite municipal ..... TOLUCA
- Sección electoral ..... 6459
- Cabecera municipal
- Localidad ..... LOC
- Colonia ..... COL
- Manzana ..... 999
- Casilla ..... B, C1, C2

*Casillas correspondientes al Proceso Electoral 2014 - 2015

### VÍAS DE COMUNICACIÓN

- Vialidad ..... AVENIDA
- Autopista
- Pavimentada
- Terracería
- Brecha
- Vereda
- Línea de metro
- Ferrocarril
- Adoquín

### INFRAESTRUCTURA

- Aeropuerto
- Central de autobús
- Centro comercial
- Centro cultural
- Centro recreativo
- Cementerio
- Escuela
  - Preprimaria
  - Primaria
  - Secundaria
  - Media Superior
  - Superior
  - Otras
- Hospital
- Iglesia
- Instalación bancaria
- Instalación deportiva
- Mercado
- Oficina gubernamental
- Oficina municipal
- Plaza o monumento
- Mancha urbana

### RASGOS COMPLEMENTARIOS

- Río, arroyo o flujo de agua
- Cuerpo de agua o lago
- Pasto
- Puente

### ESCALA GRÁFICA

0 0.02 0.04 0.08 0.12 0.16

Kilómetros

Edición cartográfica del mes de enero de 2017,
con corte de información cartográfica al 23 de noviembre de 2016.
Registro Federal de Electores, INE.

Proyección: UTM Zona 14
Datum: WGS84

### LOCALIZACIÓN

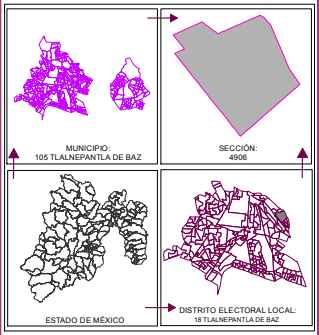



### ELABORACIÓN

Departamento de Análisis y
Procesamiento de Información Territorial

Miguel Ángel García Escalante _____
Jaqueline Pérez Nova _____
Armando Ordoñez Arizmendi _____

### SUPERVISIÓN

Subdirector de Documentación y Estadística Electoral
C.P. Antonio Sánchez Acosta _____

# PLANO SECCIONAL INDIVIDUAL

# SECCIÓN: 4907




## DIRECCIÓN DE ORGANIZACIÓN

## S I M B O L O G Í A

### ESTRUCTURA GEOELECTORAL Y CLAVES

- Límite estatal ..... MÉXICO
- Distrito Electoral Local ..... 45
- Límite municipal ..... TOLUCA
- Sección electoral ..... 6459
- Cabecera municipal
- Localidad ..... LOC
- Colonia ..... COL
- Manzana ..... 999
- Casilla ..... B, C1, C2

*Casillas correspondientes al Proceso Electoral 2014 - 2015

### VÍAS DE COMUNICACIÓN

- Vialidad ..... AVENIDA
- Autopista
- Pavimentada
- Terracería
- Brecha
- Vereda
- Línea de metro
- Ferrocarril
- Adoquín

### INFRAESTRUCTURA

- Aeropuerto
- Central de autobús
- Centro comercial
- Centro cultural
- Centro recreativo
- Cementerio
- Escuela
  - Preprimaria
  - Primaria
  - Secundaria
  - Media Superior
  - Superior
  - Otras
- Hospital
- Iglesia
- Instalación bancaria
- Instalación deportiva
- Mercado
- Oficina gubernamental
- Oficina municipal
- Plaza o monumento
- Mancha urbana

### RASGOS COMPLEMENTARIOS

- Río, arroyo o flujo de agua
- Cuerpo de agua o lago
- Pasto
- Puente

### ESCALA GRÁFICA

0 0.01 0.02 0.04 0.06 0.08

Kilómetros

Edición cartográfica del mes de enero de 2017,
con corte de información cartográfica al 23 de noviembre de 2016.
Registro Federal de Electores, INE.

Proyección: UTM Zona 14
Datum: WGS84

### LOCALIZACIÓN

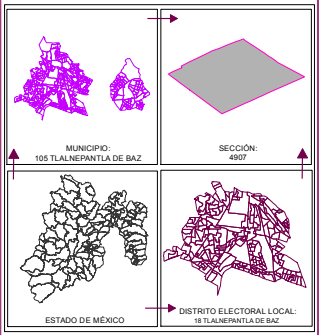



### ELABORACIÓN

Departamento de Análisis y
Procesamiento de Información Territorial

Miguel Ángel García Escalante
Jaqueline Pérez Nova
Armando Ordoñez Arizmendi

### SUPERVISIÓN

Subdirector de Documentación y Estadística Electoral
C.P. Antonio Sánchez Acosta

# PLANO SECCIONAL INDIVIDUAL

# SECCIÓN: 4908


99°10'55"W
99°10'50"W
99°10'45"W
99°10'40"W
99°10'35"W
99°10'30"W
99°10'25"W
99°10'20"W
99°10'15"W
19°33'0"N
19°32'55"N
19°32'50"N
19°32'45"N
19°32'40"N
19°32'35"N
19°32'30"N
SANTA CECILIA ACATITLAN
4875
AMPL CECILIA MORA
4876
HUGO CERVANTES DEL RIO
26 CUAUTITLÁN IZCALLI
IZCALLI ACATITLAN
4902
4904
4905
4907
4908
4909
4910
4912
4925
4926
4928
4929
4930
4931
4932
4933
4949
SANTA CECILIA
JARDINES DE SANTA CECILIA
EL TENAYO
TABLA HONDA
18 TLALNEPANTLA DE BAZ
TLALNEPANTLA DE BAZ
VALLE DE LAS PIRAMIDES
VALLE DEL TENAYO
VALLE DE TENAYO
CICILIA MORA DE GOMEZ
IZCALLI PIRAMIDE
VALLE CEYLAN
TABLA HONDA
FERROCARRIL MEXICANO
PASEO LUIS ARTURO DÍGALDE
PARQUE DEL CONDE
DE LAS DILIGENCIAS
DE LOS FRESNOS
DE LOS ARBOLES
DE LOS AHUEHUETES
DE LOS PÁJAROS
DE LA ACEQUIA
DE LA TLAXPANA
DE LA QUEMADA
DE LAS HILANDAS
DEL DIQUE
DEL PORTAL
DEL REAL
DE LOS PREGONEROS
DE LOS HORNILLOS
DE LOS HERRADORES
DE LOS GARDEROS
DE LA MONTERILLA
DE LOS FLAMENCOS
JESUS MARIA
TALABARTEROS
RINCON DE SANTA CECILIA
MAZATLAN
EL ALAMO
EL BALCÓN
ALFREDO DEL MAZO
TEOCALLI
PASEO DE LOS SAUCES
PASEO DE LOS AHUEHUETES
DE LOS CIPRESES CONFRACO
ZONA MADRE
ACCESO A
ACCESO B
ACCESO C
ACCESO D
ACCESO E
ACCESO 1
ACCESO 2
ACCS 1
ACCS 2
ACCS 4
ACCS 5
ACCS 6
ACCS 8
ACCS 10
ACCS 12
SANTA CECILIA 1
SANTA CECILIA 3
SANTA CECILIA 4
SANTA CECILIA 5
B,C1
B,C1,C2
B,C1,C2,C3,C4,C5
C1,C2
B,C1,C2
B,C1,C2
B,C1
B,C1
B,C1

# PLANO SECCIONAL INDIVIDUAL

# SECCIÓN: 4909

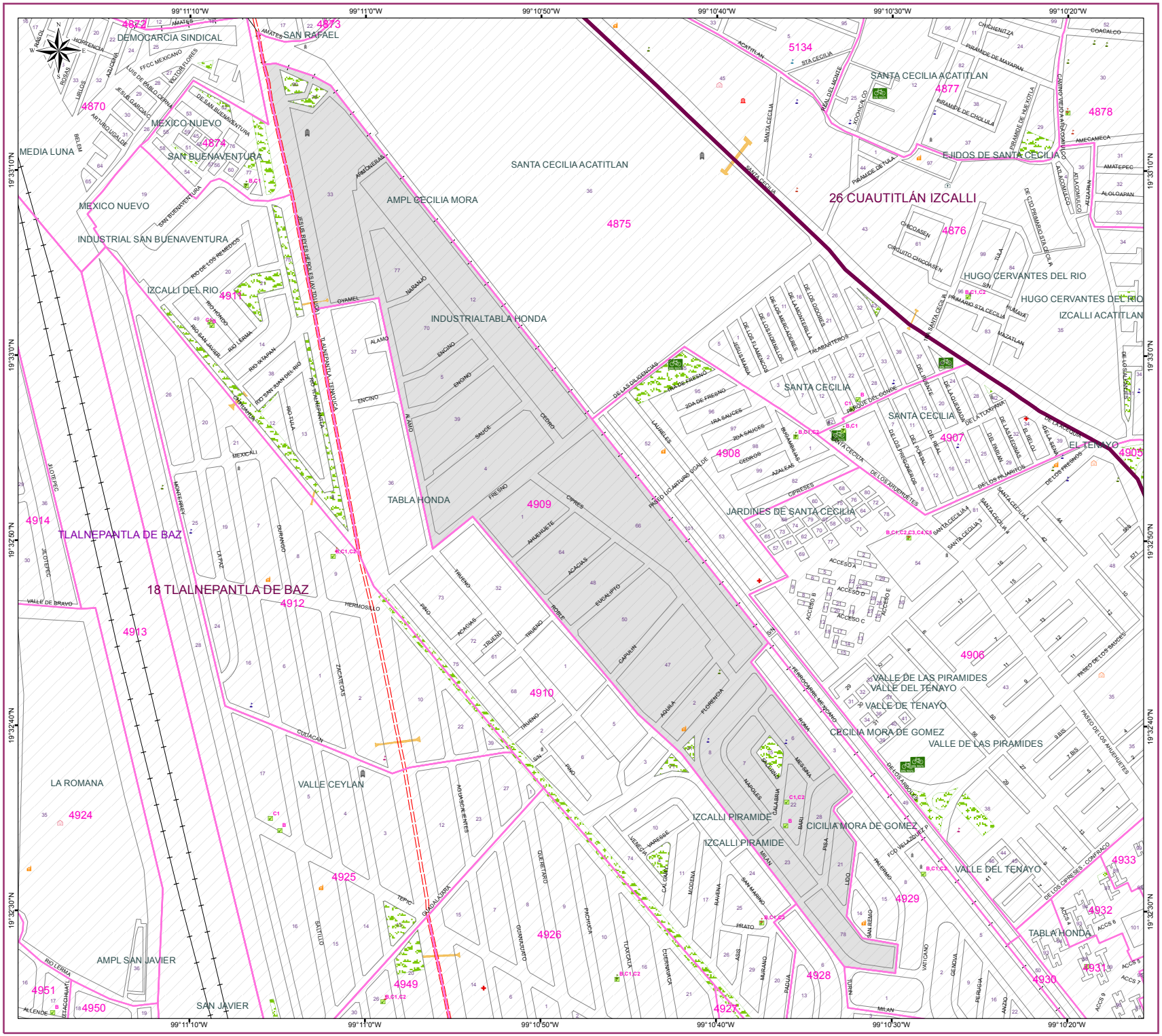
99°11'10"W
99°11'0"W
99°10'50"W
99°10'40"W
99°10'30"W
99°10'20"W
19°33'10"N
19°33'0"N
19°32'50"N
19°32'40"N
19°32'30"N
4909
4907
4908
4910
4911
4912
4913
4914
4905
4906
4903
4904
4902
4901
4900
4899
4898
4897
4896
4895
4894
4893
4892
4891
4890
4889
4888
4887
4886
4885
4884
4883
4882
4881
4880
4879
4878
4877
4876
4875
4874
4873
4872
4871
4870
4869
4868
4867
4866
4865
4864
4863
4862
4861
4860
4859
4858
4857
4856
4855
4854
4853
4852
4851
4850
4849
4848
4847
4846
4845
4844
4843
4842
4841
4840
4839
4838
4837
4836
4835
4834
4833
4832
4831
4830
4829
4828
4827
4926
4925
4924
4923
4922
4921
4920
4919
4918
4917
4916
4915
4914
4913
4912
4911
4910
4909
4908
4907
4906
4905
4904
4903
4902
4901
4900
4899
4898
4897
4896
4895
4894
4893
4892
4891
4890
4889
4888
4887
4886
4885
4884
4883
4882
4881
4880
4879
4878
4877
4876
4875
4874
4873
4872
4871
4870
4869
4868
4867
4866
4865
4864
4863
4862
4861
4860
4859
4858
4857
4856
4855
4854
4853
4852
4851
4850
4849
4848
4847
4846
4845
4844
4843
4842
4841
4840
4839
4838
4837
4836
4835
4834
4833
4832
4831
4830
4829
4828
4827
5134
DEMOCARCIA SINDICAL
SAN RAFAEL
MEXICO NUEVO
SAN BUENAVENTURA
MEDIA LUNA
INDUSTRIAL SAN BUENAVENTURA
IZCALLI DEL RIO
SANTA CECILIA ACATITLAN
AMPL CECILIA MORA
INDUSTRIALTABLA HONDA
TABLA HONDA
TLALNEPANTLA DE BAZ
18 TLALNEPANTLA DE BAZ
LA ROMANA
VALLE CEYLAN
AMPL SAN JAVIER
SAN JAVIER
26 CUAUTITLÁN IZCALLI
EJIDOS DE SANTA CECILIA
HUGO CERVANTES DEL RIO
HUGO CERVANTES DEL RIO
IZCALLI ACATITLAN
SANTA CECILIA
SANTA CECILIA
JARDINES DE SANTA CECILIA
EL TENAYO
VALLE DE LAS PIRAMIDES
VALLE DEL TENAYO
VALLE DE TENAYO
CECILIA MORA DE GOMEZ
VALLE DE LAS PIRAMIDES
IZCALLI PIRAMIDE
IZCALLI PIRAMIDE
CICILIA MORA DE GOMEZ
VALLE DEL TENAYO
TABLA HONDA
SANTA CECILIA ACATITLAN
AMATES
ACATITLAN
STA CECILIA
SANTA CECILIA
ÁGEL DEL MIQUETE
XOCHICALCO
PIRAMIDE DE MAYAPAN
PIRAMIDE DE CHOLULA
PIRAMIDE DE MIE-XOTLA
PIRAMIDE DE TULA
CHICHENITZA
COACALCO
CAMINO VIEJO A ATLACOMULCO
AMECAMECA
AMATEPEC
ATLACOMULCO
ATIZAPAN
ALOLOAPAN
CHICOASEN
CIRCUITO CHICOASEN
TULA
PRIMARIO STA CECILIA
HUMAYA
MAZATLAN
SIN
DE LOS DILIGENCIAS
DE LOS FRESNOS
2DA DE FRESNO
1RA SAUCES
2DA SAUCES
LAURELES
BUGAMBILIAS
GERROS
APALEAS
CIPRESES
PASEO LICARTURO HOLGUIN
DE LOS PIRULEROS
DE LOS ARBOLITOS
DE LOS PIRULES
DE LOS PINOS
DE LOS PALMEROS
DE LOS PALMITOS
DE LOS PALMEROS
DEL PORTAL
DEL REAL
DE LA CALZADA
DE LA CALZADA
DE LA TAXONERA
DE LAS HACIENDAS
DE LAS HACIENDAS
DE LA HACIENDA
AGUA SANTA
EL OLIVO
DE LOS PINOS
DE LOS PINOS
DE LOS PINOS

# PLANO SECCIONAL INDIVIDUAL

# SECCIÓN: 4910

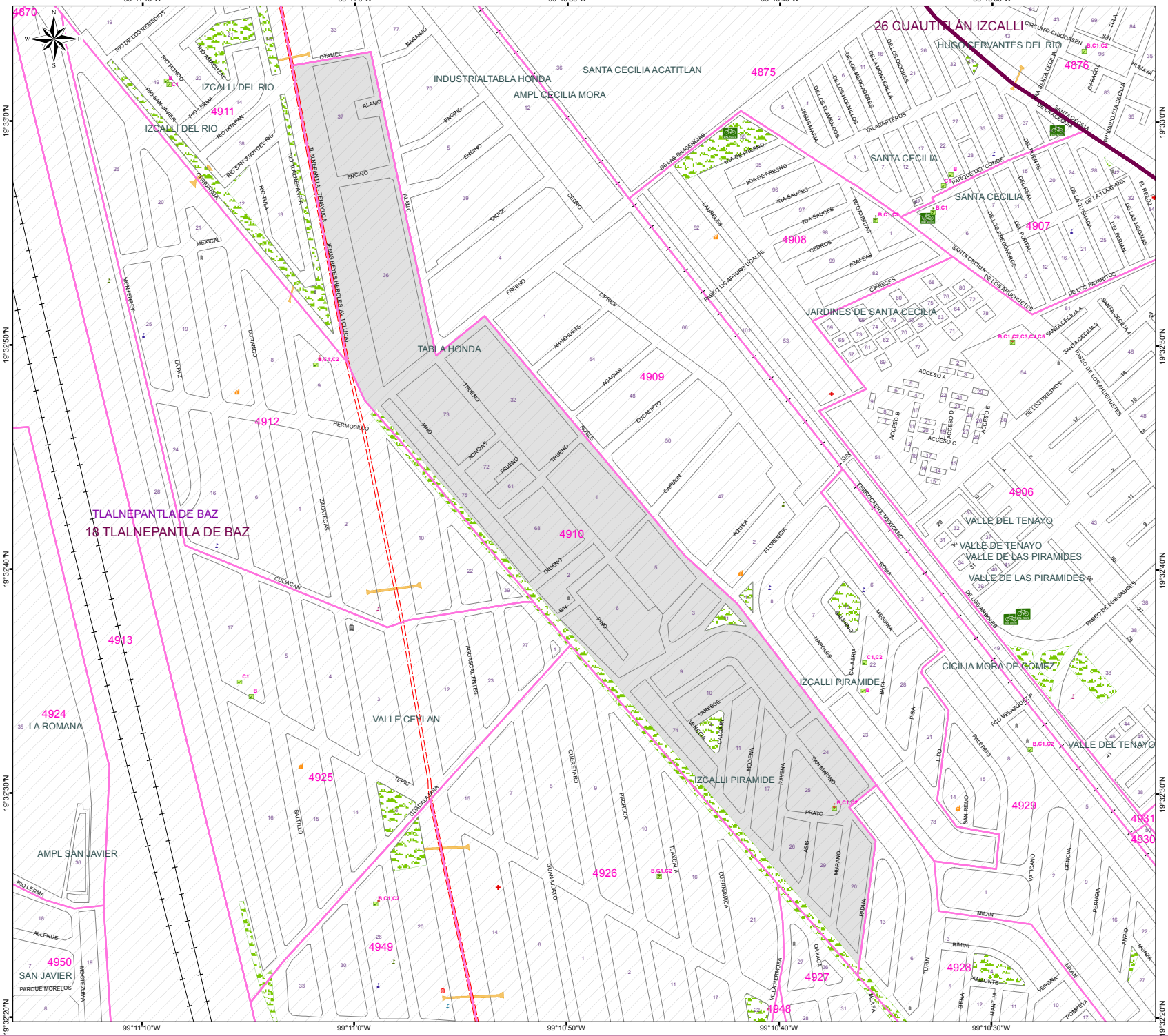


## DIRECCIÓN DE ORGANIZACIÓN

## SIMBOLOGÍA

### ESTRUCTURA GEOELECTORAL Y CLAVES

- Límite estatal ..... MÉXICO
- Distrito Electoral Local ..... 45
- Límite municipal ..... TOLUCA
- Sección electoral ..... 6459
- Cabecera municipal
- Localidad ..... LOC
- Colonia ..... COL
- Manzana ..... 999
- Casilla ..... B, C1, C2

*Casillas correspondientes al Proceso Electoral 2014 - 2015

### VÍAS DE COMUNICACIÓN

Vialidad ..... AVENIDA

- Autopista
- Pavimentada
- Terracería
- Brecha
- Vereda
- Línea de metro
- Ferrocarril
- Adoquín

### INFRAESTRUCTURA

- Aeropuerto
- Central de autobús
- Centro comercial
- Centro cultural
- Centro recreativo
- Cementerio
- Escuela
  - Preprimaria
  - Primaria
  - Secundaria
  - Media Superior
  - Superior
  - Otras
- Hospital
- Iglesia
- Instalación bancaria
- Instalación deportiva
- Mercado
- Oficina gubernamental
- Oficina municipal
- Plaza o monumento
- Mancha urbana

### RASGOS COMPLEMENTARIOS

- Río, arroyo o flujo de agua
- Cuerpo de agua o lago
- Pasto
- Puente

### ESCALA GRÁFICA

0 0.0325 0.065 0.13 0.195 0.26

Kilómetros

Edición cartográfica del mes de enero de 2017,
con corte de información cartográfica al 23 de noviembre de 2016.
Registro Federal de Electores, INE.

Proyección: UTM Zona 14
Datum: WGS84

### LOCALIZACIÓN

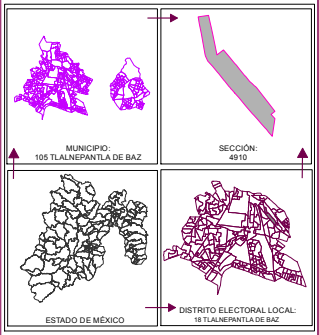


### ELABORACIÓN

Departamento de Análisis y
Procesamiento de Información Territorial

Miguel Ángel García Escalante _____
Jaqueline Pérez Nova _____
Armando Ordoñez Arizmendi _____

### SUPERVISIÓN

Subdirector de Documentación y Estadística Electoral
C.P. Antonio Sánchez Acosta _____

# PLANO SECCIONAL INDIVIDUAL

# SECCIÓN: 4911

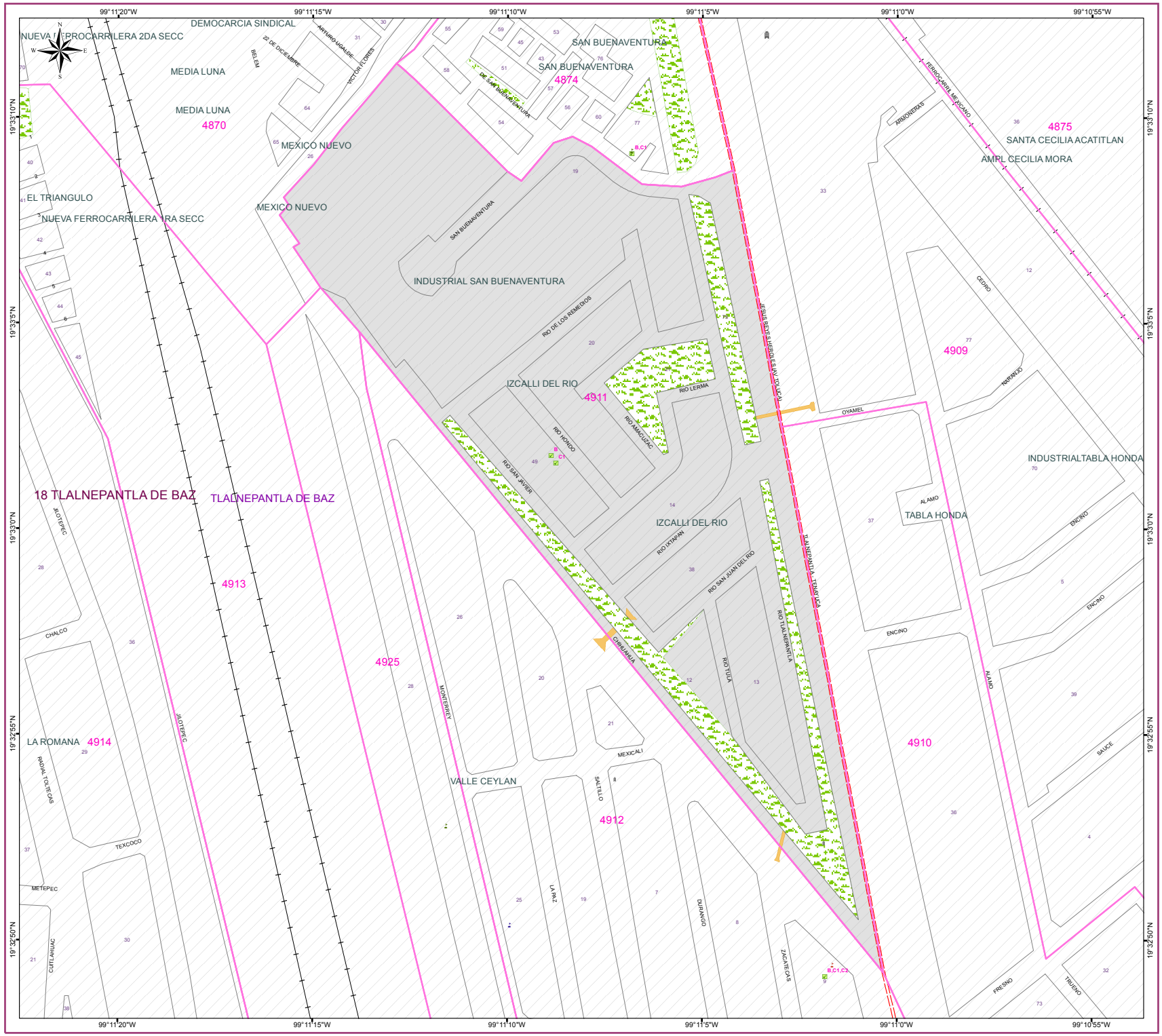


## DIRECCIÓN DE ORGANIZACIÓN

### SIMBOLOGÍA

**ESTRUCTURA GEOELECTORAL Y CLAVES**

- Límite estatal ..... MÉXICO
- Distrito Electoral Local ..... 45
- Límite municipal ..... TOLUCA
- Sección electoral ..... 6459
- Cabecera municipal
- Localidad ..... LOC
- Colonia ..... COL
- Manzana ..... 999
- Casilla ..... B, C1, C2

*Casillas correspondientes al Proceso Electoral 2014 - 2015

**VÍAS DE COMUNICACIÓN**

- Vialidad ..... AVENIDA
- Autopista
- Pavimentada
- Terracería
- Brecha
- Vereda
- Línea de metro
- Ferrocarril
- Adoquín

**INFRAESTRUCTURA**

- Aeropuerto
- Central de autobús
- Centro comercial
- Centro cultural
- Centro recreativo
- Cementerio
- Escuela
  - Preprimaria
  - Primaria
  - Secundaria
  - Media Superior
  - Superior
  - Otras
- Hospital
- Iglesia
- Instalación bancaria
- Instalación deportiva
- Mercado
- Oficina gubernamental
- Oficina municipal
- Plaza o monumento
- Mancha urbana

**RASGOS COMPLEMENTARIOS**

- Río, arroyo o flujo de agua
- Cuerpo de agua o lago
- Pasto
- Puente

**ESCALA GRÁFICA**

0 0.0175 0.035 0.07 0.105 0.14

Kilómetros

Edición cartográfica del mes de enero de 2017,
con corte de información cartográfica al 23 de noviembre de 2016.
Registro Federal de Electores, INE.

Proyección: UTM Zona 14
Datum: WGS84

**LOCALIZACIÓN**

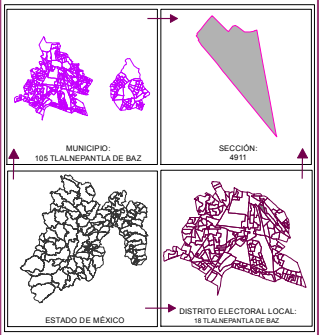



**ELABORACIÓN**

Departamento de Análisis y
Procesamiento de Información Territorial

Miguel Ángel García Escalante
Jaqueline Pérez Nova
Armando Ordoñez Arizmendi

**SUPERVISIÓN**

Subdirector de Documentación y Estadística Electoral
C.P. Antonio Sánchez Acosta

# PLANO SECCIONAL INDIVIDUAL

# SECCIÓN: 4912

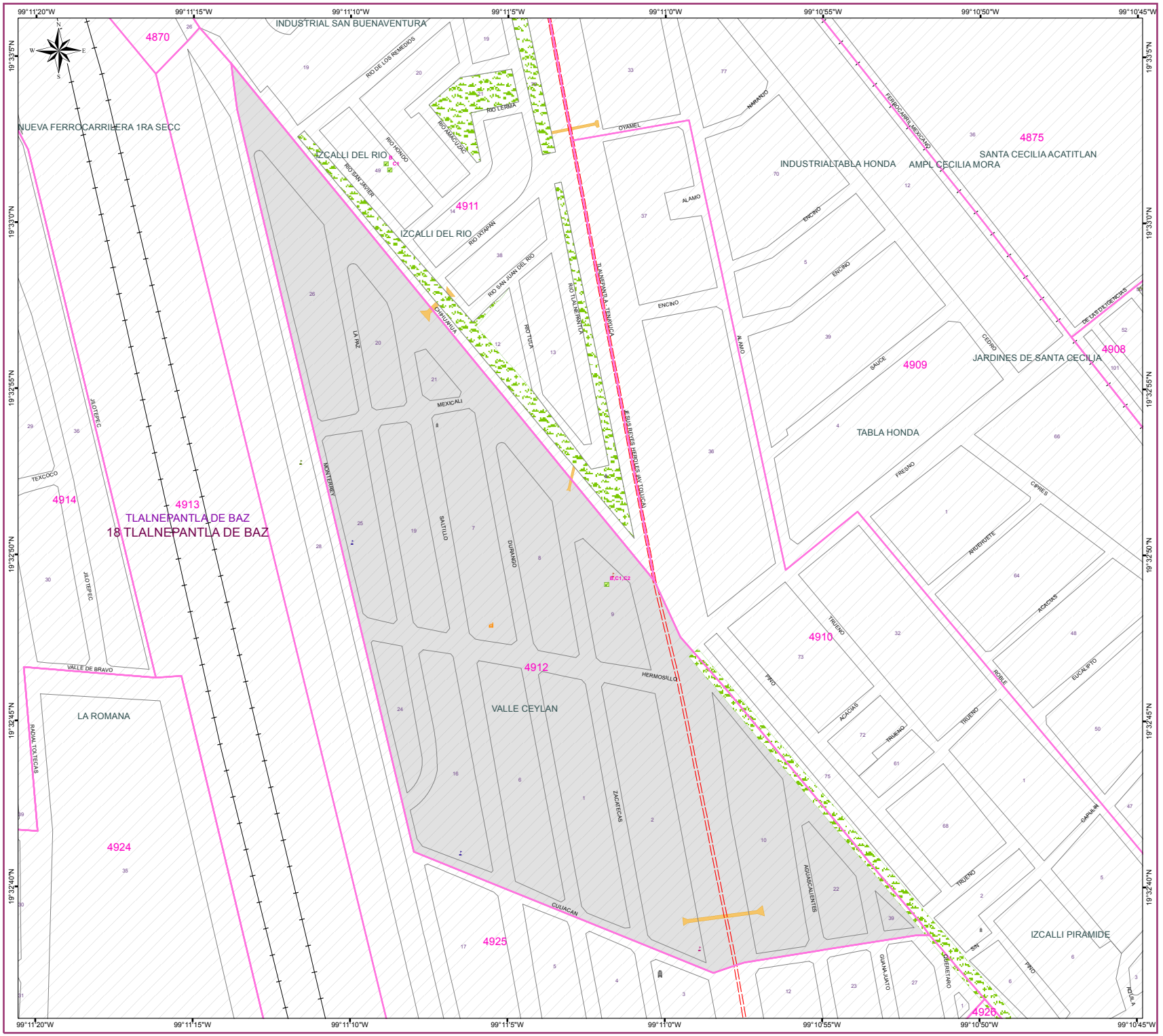


IEEM — Instituto Electoral del Estado de México

4 de Junio 2017

## DIRECCIÓN DE ORGANIZACIÓN

## SIMBOLOGÍA

### ESTRUCTURA GEOELECTORAL Y CLAVES

- Límite estatal ..... MÉXICO
- Distrito Electoral Local ..... 45
- Límite municipal ..... TOLUCA
- Sección electoral ..... 6459
- Cabecera municipal
- Localidad ..... LOC
- Colonia ..... COL
- Manzana ..... 999
- Casilla ..... B, C1, C2

*Casillas correspondientes al Proceso Electoral 2014 - 2015

### VÍAS DE COMUNICACIÓN

- Vialidad ..... AVENIDA
- Autopista
- Pavimentada
- Terracería
- Brecha
- Vereda
- Línea de metro
- Ferrocarril
- Adoquín

### INFRAESTRUCTURA

- Aeropuerto
- Central de autobús
- Centro comercial
- Centro cultural
- Centro recreativo
- Cementerio
- Escuela
  - Preprimaria
  - Primaria
  - Secundaria
  - Media Superior
  - Superior
  - Otras
- Hospital
- Iglesia
- Instalación bancaria
- Instalación deportiva
- Mercado
- Oficina gubernamental
- Oficina municipal
- Plaza o monumento
- Mancha urbana

### RASGOS COMPLEMENTARIOS

- Río, arroyo o flujo de agua
- Cuerpo de agua o lago
- Pasto
- Puente

### ESCALA GRÁFICA

0 0.02 0.04 0.08 0.12 0.16

Kilómetros

Edición cartográfica del mes de enero de 2017,
con corte de información cartográfica al 23 de noviembre de 2016.
Registro Federal de Electores, INE.

Proyección: UTM Zona 14
Datum: WGS84

### LOCALIZACIÓN

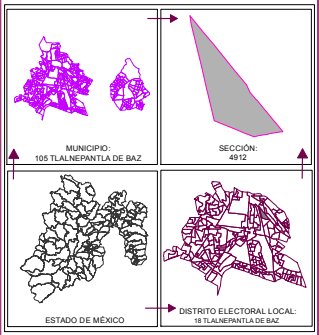



### ELABORACIÓN

Departamento de Análisis y
Procesamiento de Información Territorial

Miguel Ángel García Escalante
Jaqueline Pérez Nova
Armando Ordoñez Arizmendi

### SUPERVISIÓN

Subdirector de Documentación y Estadística Electoral
C.P. Antonio Sánchez Acosta

# PLANO SECCIONAL INDIVIDUAL

# SECCIÓN: 4913

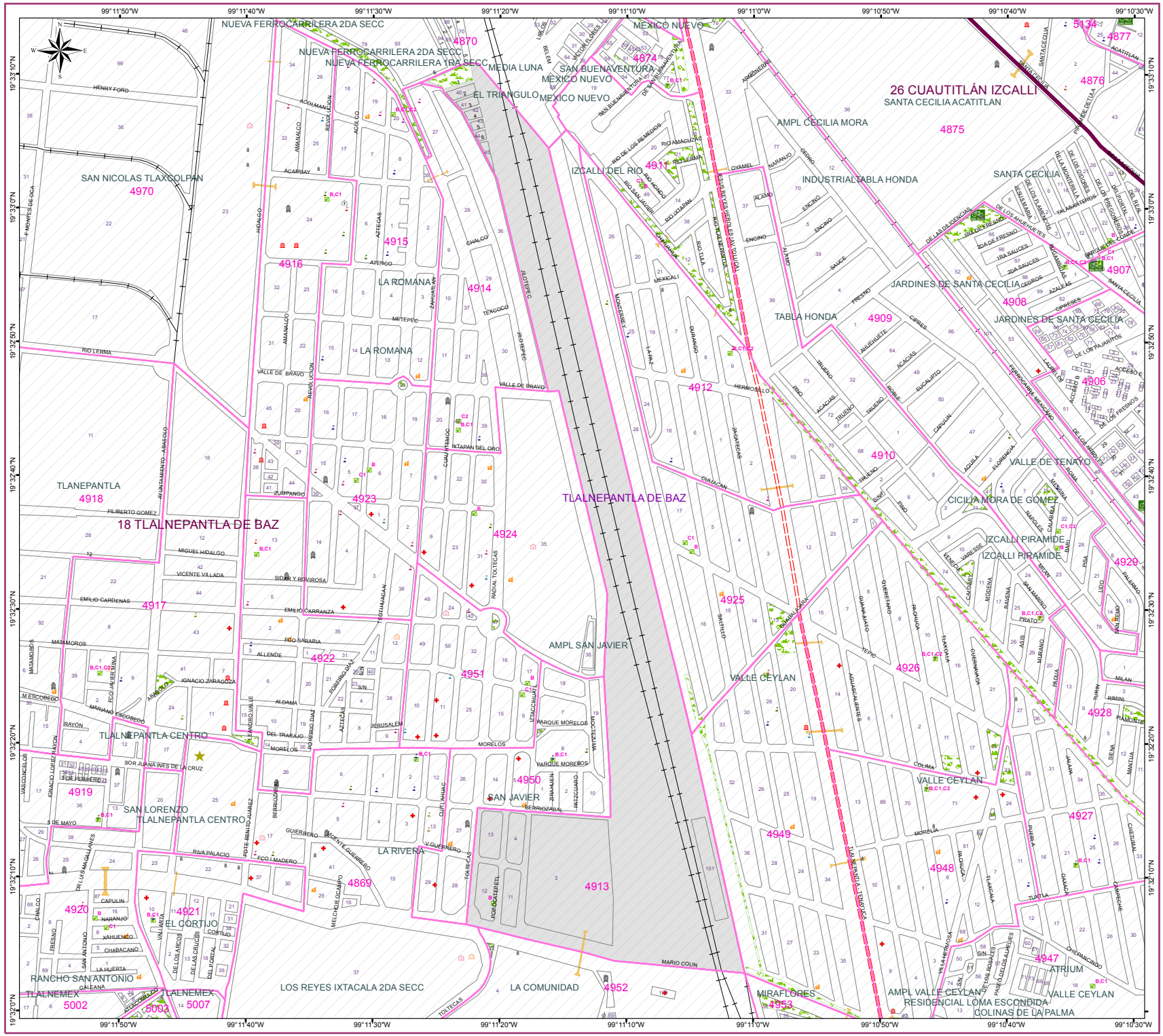
99°11'50"W
99°11'40"W
99°11'30"W
99°11'20"W
99°11'10"W
99°11'0"W
99°10'50"W
99°10'40"W
99°10'30"W
19°33'10"N
19°33'0"N
19°32'50"N
19°32'40"N
19°32'30"N
19°32'20"N
19°32'10"N
19°32'0"N
NUEVA FERROCARRILERA 2DA SECC
NUEVA FERROCARRILERA 2DA SECC
NUEVA FERROCARRILERA 1RA SECC
MEDIA LUNA
EL TRIANGULO
MEXICO NUEVO
SAN BUENAVENTURA
MEXICO NUEVO
MEXICO NUEVO
26 CUAUTITLÁN IZCALLI
SANTA CECILIA ACATITLAN
AMPL CECILIA MORA
IZCALLI DEL RIO
INDUSTRIALTABLA HONDA
SANTA CECILIA
SAN NICOLAS TLAXCOLPAN
LA ROMANA
LA ROMANA
JARDINES DE SANTA CECILIA
TABLA HONDA
JARDINES DE SANTA CECILIA
VALLE DE TENAYO
TLANEPANTLA
18 TLALNEPANTLA DE BAZ
TLALNEPANTLA DE BAZ
CICILIA MORA DE GOMEZ
IZCALLI PIRAMIDE
IZCALLI PIRAMIDE
AMPL SAN JAVIER
VALLE CEYLAN
TLALNEPANTLA CENTRO
SAN LORENZO TLALNEPANTLA CENTRO
SAN JAVIER
VALLE CEYLAN
LA RIVERA
EL CORTIJO
ATRIUM
RANCHO SAN ANTONIO
TLALNEMEX
TLALNEMEX
LOS REYES IXTACALA 2DA SECC
LA COMUNIDAD
MIRAFLORES
AMPL VALLE CEYLAN
RESIDENCIAL LOMA ESCONDIDA
COLINAS DE LA PALMA
VALLE CEYLAN
4870
4874
4877
4876
4875
4911
4907
4908
4909
4906
4910
4912
4914
4915
4916
4917
4918
4919
4920
4921
4922
4923
4924
4925
4926
4927
4928
4929
4913
4951
4950
4949
4948
4947
4952
4953
4869
5002
5007
5003
5134
MIGUEL HIDALGO
VICENTE VILLADA
EMILIO CARDENAS
EMILIO CARRANZA
ALLENDE
IGNACIO ZARAGOZA
MARIANO ESCOBEDO
ALDAMA
MORELOS
PARQUE MORELOS
SOR JUANA INES DE LA CRUZ
5 DE MAYO
GUERRERO
VICENTE GUERRERO
FCO I MADERO
CAPULIN
NARANJO
CHABACANO
LA HUERTA
GALEANA
MARIO COLIN
HENRY FORD
RIO LERMA
VALLE DE BRAVO
IXTAPAN DEL ORO
ZUMPANGO
MATAMOROS
M ESCOBEDO
RAYON
5 DE FEBRERO
VASCONCELOS
IGNACIO LOPEZ RAYON
DR LUIS MALLANES
FRESNO
SAN ANTONIO
DE LAS ARBOLEDAS
DE LAS CRUCES
DEL PORTAL
CORTIJO
VALLARTA
CHIAPAS
ACAMBAY
ACOLMAN
AMANALCO
ACOLCO
HIDALGO
AZTECAS
ATENCO
CHALCO
METEPEC
TEXCOCO
JILOTEPEC
ZAHUAPAN
TEPATLAXCO
CUAUHTAMOC
TEOTIHUACAN
RADIAL TOLTECAS
TOLTECAS
ROD CATEPEL
CUITLAHUAC
TENOCHTITLAN
XOCHIMILCO
NEZAHUALCOYOTL
BERRIOZABAL
HUEHUETOCA
MELCHOR OCAMPO
RIO SAN JAVIER
RIO HONDO
RIO AMAGUZA
RIO DE LOS REMEDIOS
RIO TLALNEPANTLA
RIO TLILAN
RIO LA PIEDAD
RIO SAN JUAN TOLUCA
RIO LERMA
MEXICALI
MONTERREY
LA PAZ
DURANGO
ZACATECAS
HERMOSILLO
CHIHUAHUA
CULIACAN
ENSENADA
MAZATLAN
TORREON
ACAPULCO
ACAPULCO
ACAPULCO

# PLANO SECCIONAL INDIVIDUAL

# SECCIÓN: 4914

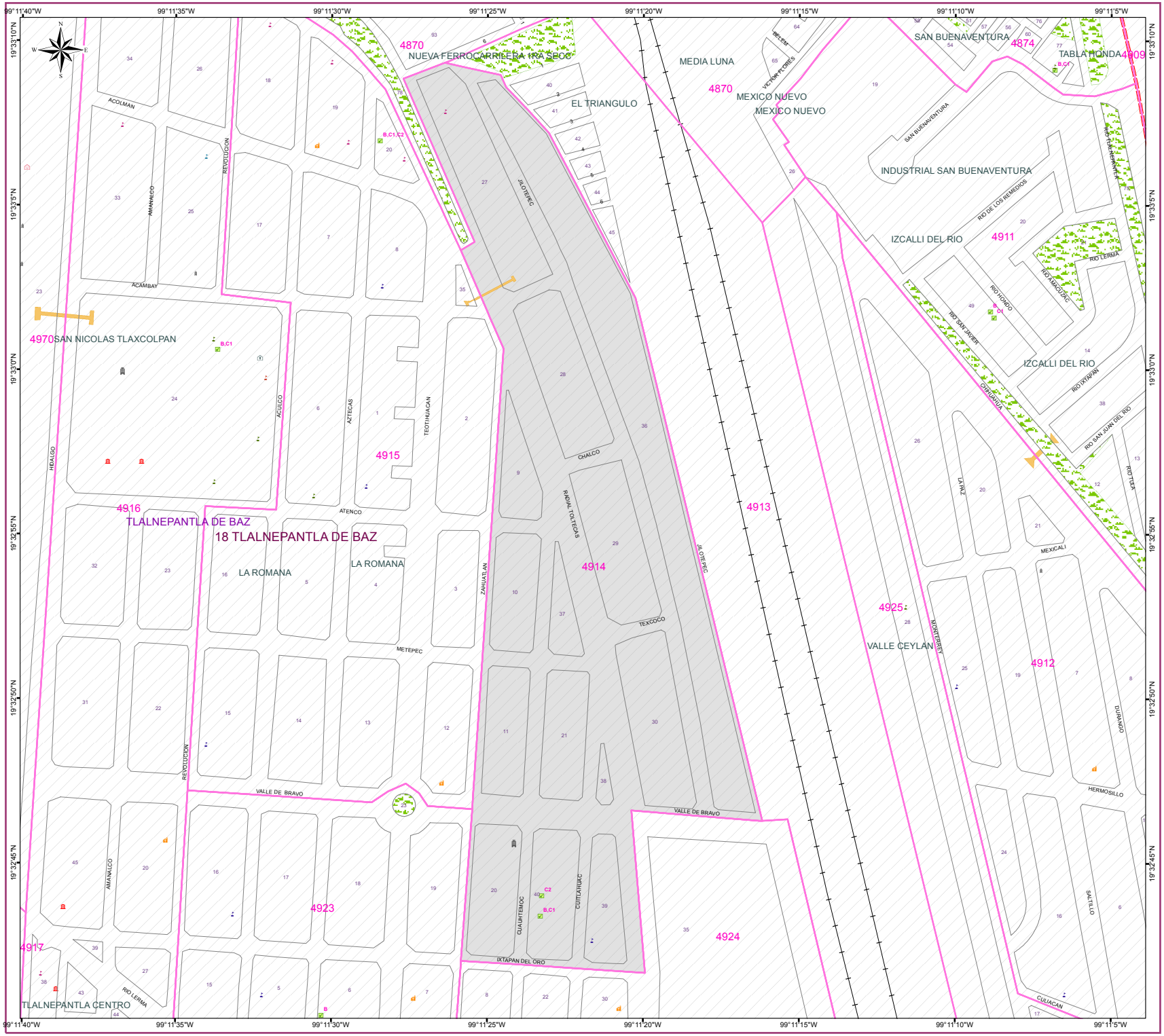


IEEM Instituto Electoral del Estado de México | 4 de Junio 2017

## DIRECCIÓN DE ORGANIZACIÓN

### SIMBOLOGÍA

**ESTRUCTURA GEOELECTORAL Y CLAVES**

- Límite estatal ..... MÉXICO
- Distrito Electoral Local ..... 45
- Límite municipal ..... TOLUCA
- Sección electoral ..... 6459
- Cabecera municipal
- Localidad ..... LOC
- Colonia ..... COL
- Manzana ..... 999
- Casilla ..... B, C1, C2

*Casillas correspondientes al Proceso Electoral 2014 - 2015

**VÍAS DE COMUNICACIÓN**

- Vialidad ..... AVENIDA
- Autopista
- Pavimentada
- Terracería
- Brecha
- Vereda
- Línea de metro
- Ferrocarril
- Adoquín

**INFRAESTRUCTURA**

- Aeropuerto
- Central de autobús
- Centro comercial
- Centro cultural
- Centro recreativo
- Cementerio
- Escuela
  - Preprimaria
  - Primaria
  - Secundaria
  - Media Superior
  - Superior
  - Otras
- Hospital
- Iglesia
- Instalación bancaria
- Instalación deportiva
- Mercado
- Oficina gubernamental
- Oficina municipal
- Plaza o monumento
- Mancha urbana

**RASGOS COMPLEMENTARIOS**

- Río, arroyo o flujo de agua
- Cuerpo de agua o lago
- Pasto
- Puente

**ESCALA GRÁFICA**

0 0.02 0.04 0.08 0.12 0.16

Kilómetros

Edición cartográfica del mes de enero de 2017,
con corte de información cartográfica al 23 de noviembre de 2016.
Registro Federal de Electores, INE.

Proyección: UTM Zona 14
Datum: WGS84

**LOCALIZACIÓN**

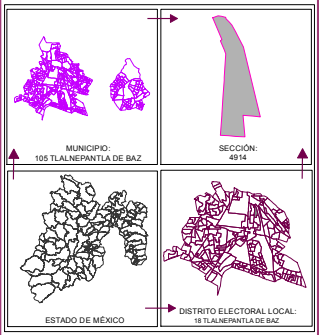



**ELABORACIÓN**

Departamento de Análisis y
Procesamiento de Información Territorial

Miguel Ángel García Escalante
Jaqueline Pérez Nova
Armando Ordoñez Arizmendi

**SUPERVISIÓN**

Subdirector de Documentación y Estadística Electoral
C.P. Antonio Sánchez Acosta

# PLANO SECCIONAL INDIVIDUAL

# SECCIÓN: 4915

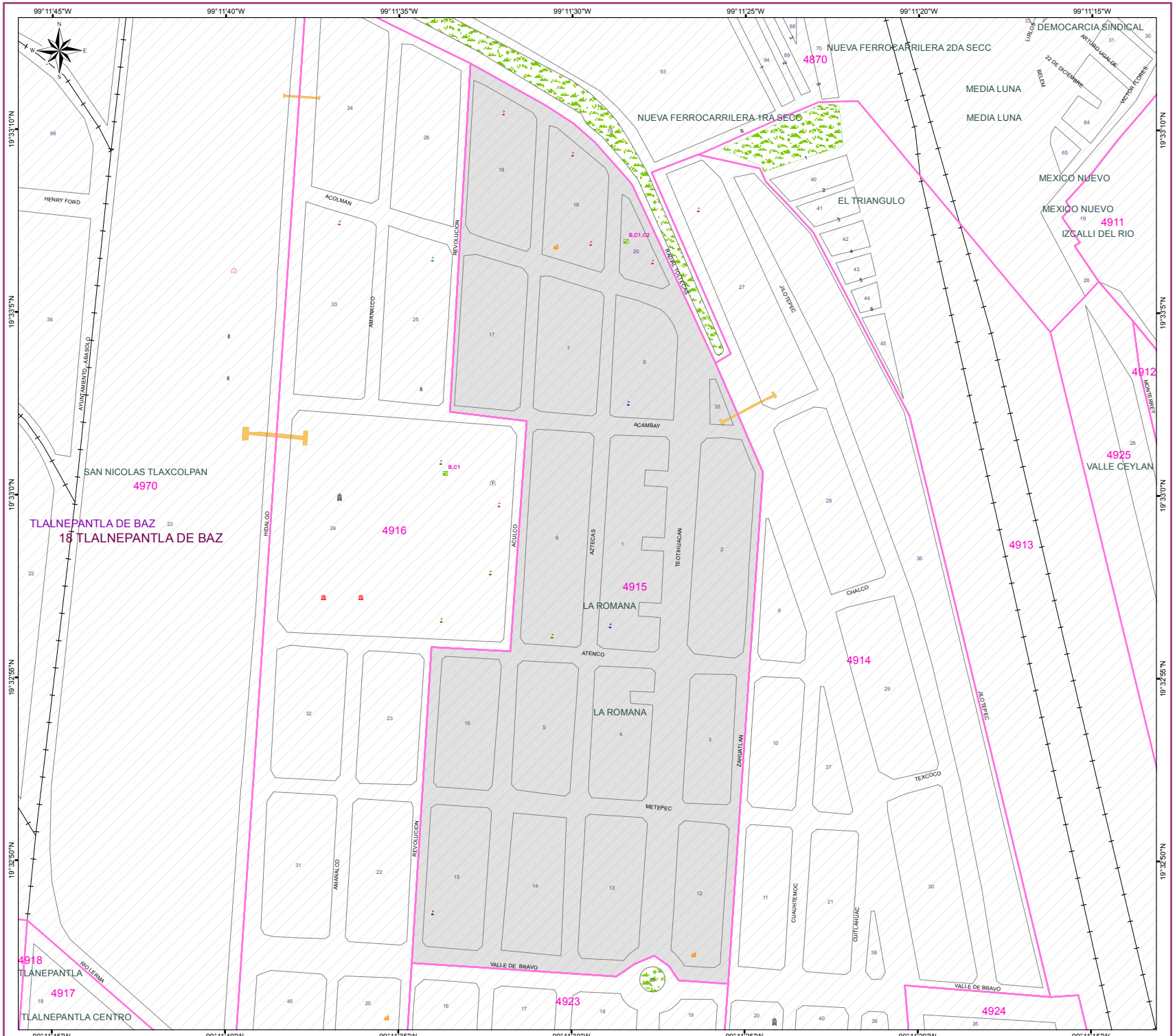


## DIRECCIÓN DE ORGANIZACIÓN

### SIMBOLOGÍA

**ESTRUCTURA GEOELECTORAL Y CLAVES**

- Límite estatal ..... MÉXICO
- Distrito Electoral Local ..... 45
- Límite municipal ..... TOLUCA
- Sección electoral ..... 6459
- Cabecera municipal
- Localidad ..... LOC
- Colonia ..... COL
- Manzana ..... 999
- Casilla ..... B, C1, C2

*Casillas correspondientes al Proceso Electoral 2014 - 2015

**VÍAS DE COMUNICACIÓN**

- Vialidad ..... AVENIDA
- Autopista
- Pavimentada
- Terracería
- Brecha
- Vereda
- Línea de metro
- Ferrocarril
- Adoquín

**INFRAESTRUCTURA**

- Aeropuerto
- Central de autobús
- Centro comercial
- Centro cultural
- Centro recreativo
- Cementerio
- Escuela
  - Preprimaria
  - Primaria
  - Secundaria
  - Media Superior
  - Superior
  - Otras
- Hospital
- Iglesia
- Instalación bancaria
- Instalación deportiva
- Mercado
- Oficina gubernamental
- Oficina municipal
- Plaza o monumento
- Mancha urbana

**RASGOS COMPLEMENTARIOS**

- Río, arroyo o flujo de agua
- Cuerpo de agua o lago
- Pasto
- Puente

**ESCALA GRÁFICA**

0 0.0175 0.035 0.07 0.105 0.14

Kilómetros

Edición cartográfica del mes de enero de 2017,
con corte de información cartográfica al 23 de noviembre de 2016.
Registro Federal de Electores, INE.

Proyección: UTM Zona 14
Datum: WGS84

**LOCALIZACIÓN**

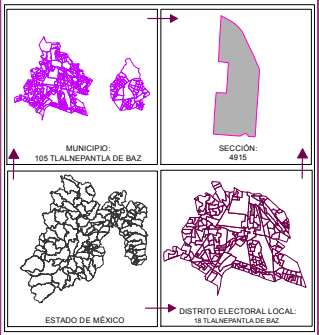



**ELABORACIÓN**

Departamento de Análisis y
Procesamiento de Información Territorial

Miguel Ángel García Escalante
Jaqueline Pérez Nova
Armando Ordoñez Arizmendi

**SUPERVISIÓN**

Subdirector de Documentación y Estadística Electoral
C.P. Antonio Sánchez Acosta

# PLANO SECCIONAL INDIVIDUAL

# SECCIÓN: 4916

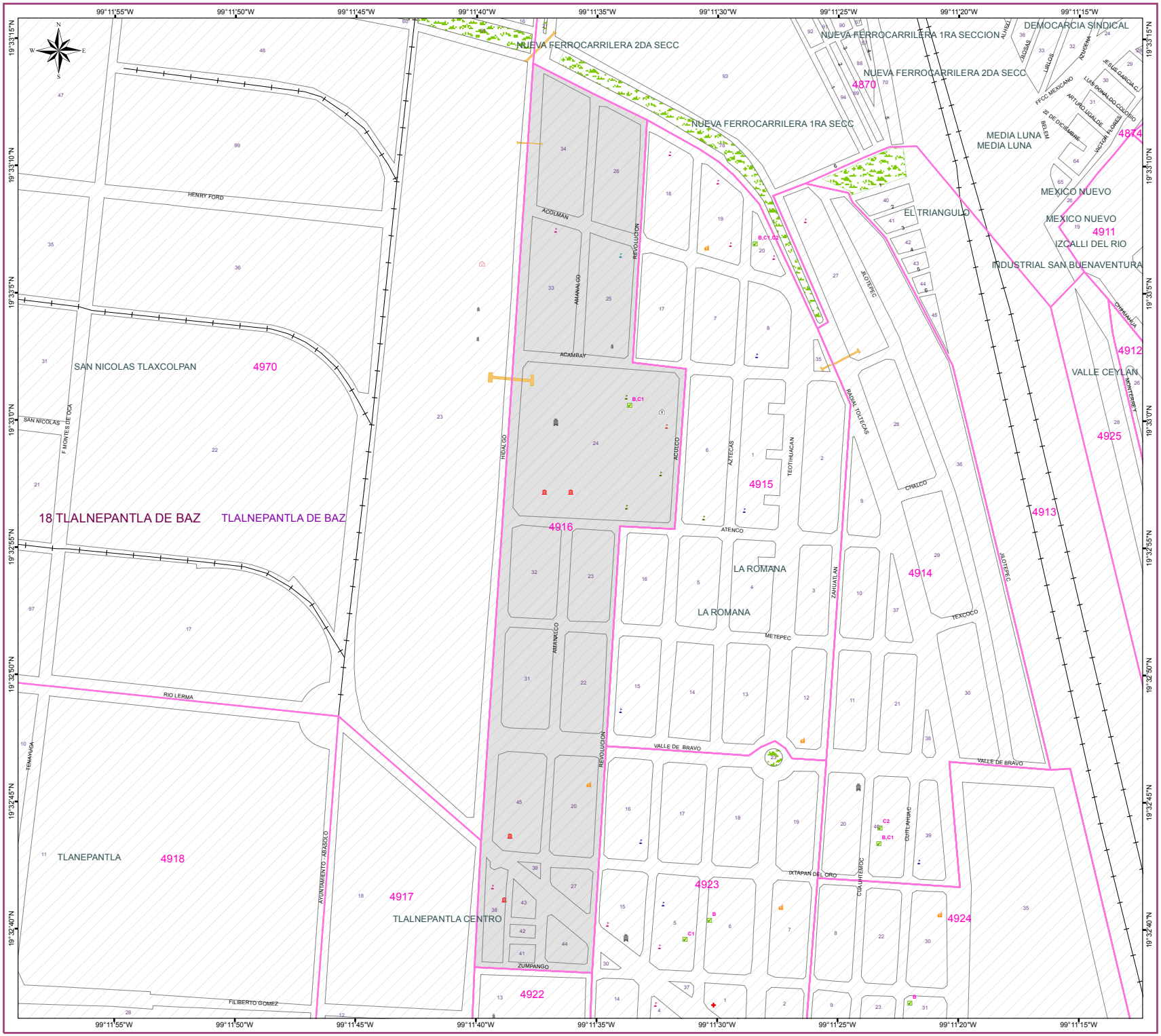


## DIRECCIÓN DE ORGANIZACIÓN

## SIMBOLOGÍA

### ESTRUCTURA GEOELECTORAL Y CLAVES

- Límite estatal ..... MÉXICO
- Distrito Electoral Local ..... 45
- Límite municipal ..... TOLUCA
- Sección electoral ..... 6459
- Cabecera municipal
- Localidad ..... LOC
- Colonia ..... COL
- Manzana ..... 999
- Casilla ..... B, C1, C2

*Casillas correspondientes al Proceso Electoral 2014 - 2015

### VÍAS DE COMUNICACIÓN

- Vialidad ..... AVENIDA
- Autopista
- Pavimentada
- Terracería
- Brecha
- Vereda
- Línea de metro
- Ferrocarril
- Adoquín

### INFRAESTRUCTURA

- Aeropuerto
- Central de autobús
- Centro comercial
- Centro cultural
- Centro recreativo
- Cementerio
- Escuela
  - Preprimaria
  - Primaria
  - Secundaria
  - Media Superior
  - Superior
  - Otras
- Hospital
- Iglesia
- Instalación bancaria
- Instalación deportiva
- Mercado
- Oficina gubernamental
- Oficina municipal
- Plaza o monumento
- Mancha urbana

### RASGOS COMPLEMENTARIOS

- Río, arroyo o flujo de agua
- Cuerpo de agua o lago
- Pasto
- Puente

### ESCALA GRÁFICA

0 — 0.0275 — 0.055 — 0.11 — 0.165 — 0.22

Kilómetros

Edición cartográfica del mes de enero de 2017,
con corte de información cartográfica al 23 de noviembre de 2016.
Registro Federal de Electores, INE.

Proyección: UTM Zona 14
Datum: WGS84

### LOCALIZACIÓN

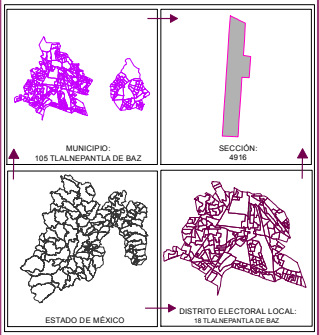



### ELABORACIÓN

Departamento de Análisis y
Procesamiento de Información Territorial

Miguel Ángel García Escalante
Jaqueline Pérez Nova
Armando Ordoñez Arizmendi

### SUPERVISIÓN

Subdirector de Documentación y Estadística Electoral
C.P. Antonio Sánchez Acosta

# PLANO SECCIONAL INDIVIDUAL

# SECCIÓN: 4917

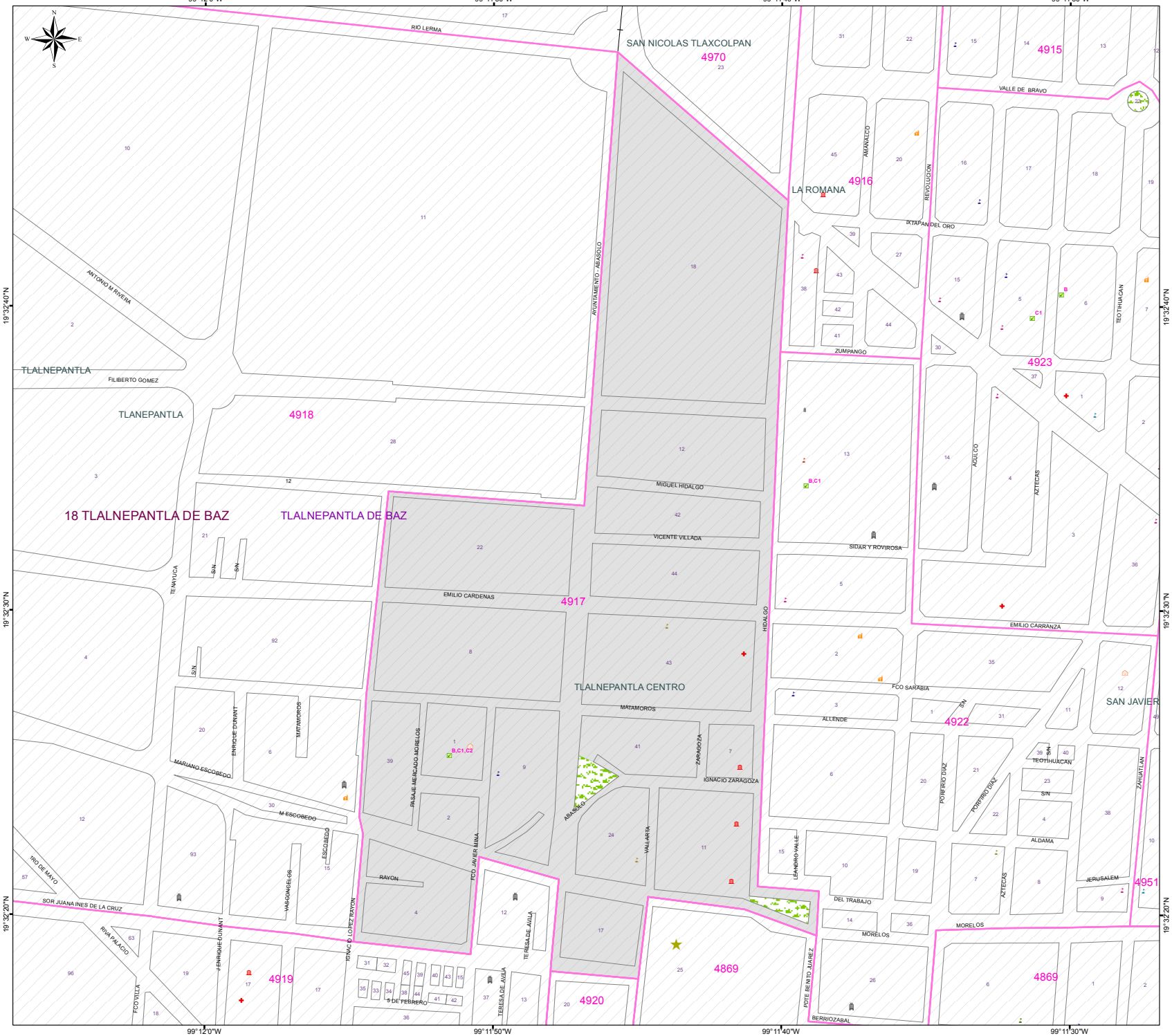


IEEM | Junio 2017

## DIRECCIÓN DE ORGANIZACIÓN

## SIMBOLOGÍA

### ESTRUCTURA GEOELECTORAL Y CLAVES

- Límite estatal ..... MÉXICO
- Distrito Electoral Local ..... 45
- Límite municipal ..... TOLUCA
- Sección electoral ..... 6459
- Cabecera municipal
- Localidad ..... LOC
- Colonia ..... COL
- Manzana ..... 999
- Casilla ..... B, C1, C2

*Casillas correspondientes al Proceso Electoral 2014 - 2015

### VÍAS DE COMUNICACIÓN

- Vialidad ..... AVENIDA
- Autopista
- Pavimentada
- Terracería
- Brecha
- Vereda
- Línea de metro
- Ferrocarril
- Adoquín

### INFRAESTRUCTURA

- Aeropuerto
- Central de autobús
- Centro comercial
- Centro cultural
- Centro recreativo
- Cementerio
- Escuela
  - Preprimaria
  - Primaria
  - Secundaria
  - Media Superior
  - Superior
  - Otras
- Hospital
- Iglesia
- Instalación bancaria
- Instalación deportiva
- Mercado
- Oficina gubernamental
- Oficina municipal
- Plaza o monumento
- Mancha urbana

### RASGOS COMPLEMENTARIOS

- Río, arroyo o flujo de agua
- Cuerpo de agua o lago
- Pasto
- Puente

### ESCALA GRÁFICA

0 0.0225 0.045 0.09 0.135 0.18

Kilómetros

Edición cartográfica del mes de enero de 2017,
con corte de información cartográfica al 23 de noviembre de 2016.
Registro Federal de Electores, INE.

Proyección: UTM Zona 14
Datum: WGS84

### LOCALIZACIÓN

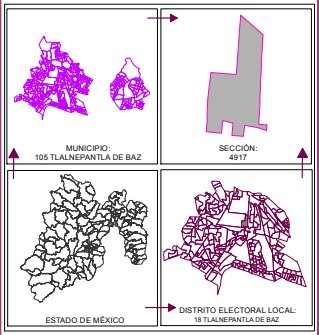



**ELABORACIÓN**

Departamento de Análisis y
Procesamiento de Información Territorial

Miguel Ángel García Escalante
Jaqueline Pérez Nova
Armando Ordoñez Arizmendi

**SUPERVISIÓN**

Subdirector de Documentación y Estadística Electoral
C.P. Antonio Sánchez Acosta

# PLANO SECCIONAL INDIVIDUAL

# SECCIÓN: 4918

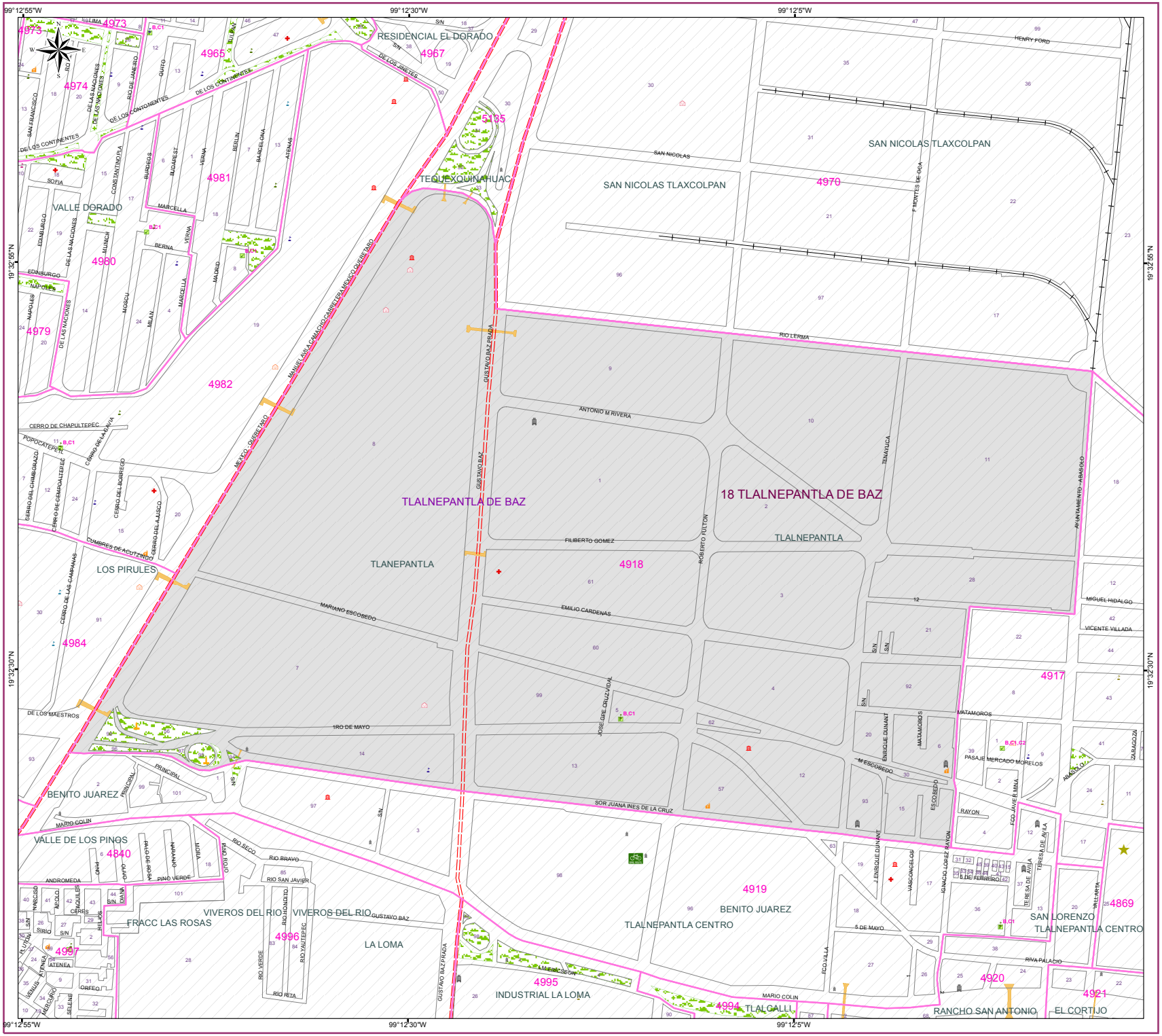


## DIRECCIÓN DE ORGANIZACIÓN

## SIMBOLOGÍA

### ESTRUCTURA GEOELECTORAL Y CLAVES

- Límite estatal ..... MÉXICO
- Distrito Electoral Local ..... 45
- Límite municipal ..... TOLUCA
- Sección electoral ..... 6459
- Cabecera municipal
- Localidad ..... LOC
- Colonia ..... COL
- Manzana ..... 999
- Casilla ..... B, C1, C2

*Casillas correspondientes al Proceso Electoral 2014 - 2015

### VÍAS DE COMUNICACIÓN

- Vialidad ..... AVENIDA
- Autopista
- Pavimentada
- Terracería
- Brecha
- Vereda
- Línea de metro
- Ferrocarril
- Adoquín

### INFRAESTRUCTURA

- Aeropuerto
- Central de autobús
- Centro comercial
- Centro cultural
- Centro recreativo
- Cementerio
- Escuela
  - Preprimaria
  - Primaria
  - Secundaria
  - Media Superior
  - Superior
  - Otras
- Hospital
- Iglesia
- Instalación bancaria
- Instalación deportiva
- Mercado
- Oficina gubernamental
- Oficina municipal
- Plaza o monumento
- Mancha urbana

### RASGOS COMPLEMENTARIOS

- Río, arroyo o flujo de agua
- Cuerpo de agua o lago
- Pasto
- Puente

### ESCALA GRÁFICA

0 0.0425 0.085 0.17 0.255 0.34

Kilómetros

Edición cartográfica del mes de enero de 2017,
con corte de información cartográfica al 23 de noviembre de 2016.
Registro Federal de Electores, INE.

Proyección: UTM Zona 14
Datum: WGS84

### LOCALIZACIÓN

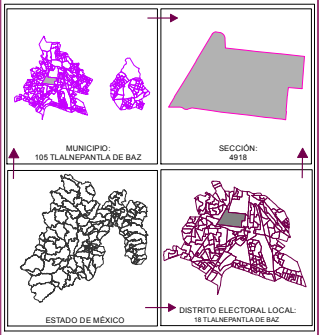



**ELABORACIÓN**
Departamento de Análisis y
Procesamiento de Información Territorial
Miguel Ángel García Escalante
Jaqueline Pérez Nova
Armando Ordoñez Arizmendi

**SUPERVISIÓN**
Subdirector de Documentación y Estadística Electoral
C.P. Antonio Sánchez Acosta

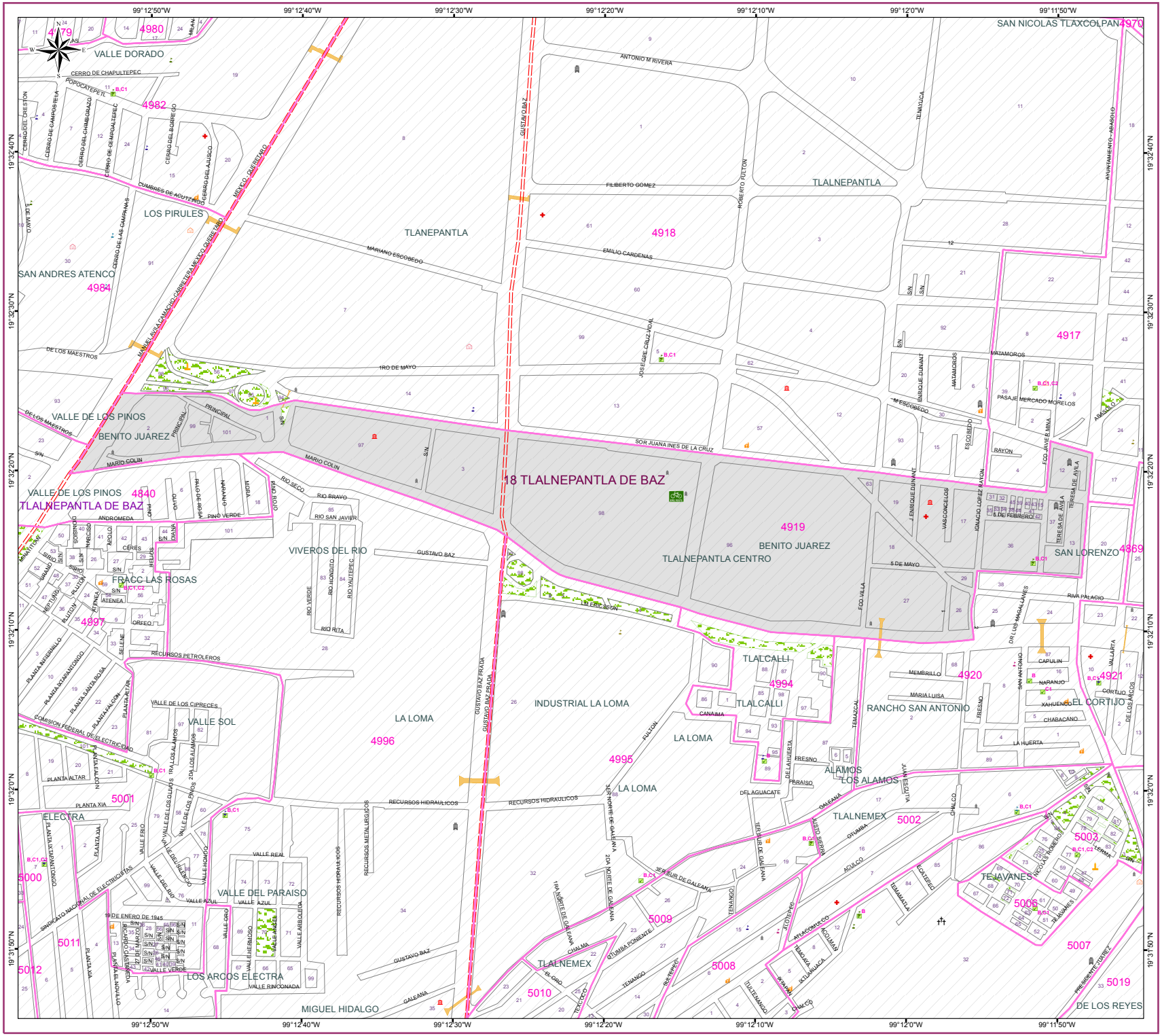
99°12'50"W
99°12'40"W
99°12'30"W
99°12'20"W
99°12'10"W
99°12'0"W
99°11'50"W
19°32'40"N
19°32'30"N
19°32'20"N
19°32'10"N
19°32'0"N
19°31'50"N
4979
4980
4970
4982
4984
4918
4917
4919
4840
4869
4997
4996
4995
4994
4920
4921
5001
5000
5011
5012
5010
5009
5008
5007
5006
5005
5003
5002
5019
VALLE DORADO
CERRO DE CHAPULTEPEC
POPOCATEPETL
LOS PIRULES
TLANEPANTLA
SAN ANDRES ATENCO
VALLE DE LOS PINOS
BENITO JUAREZ
TLALNEPANTLA DE BAZ
18 TLALNEPANTLA DE BAZ
TLALNEPANTLA CENTRO
SAN NICOLAS TLAXCOLPAN
SAN LORENZO
VIVEROS DEL RIO
FRACC LAS ROSAS
INDUSTRIAL LA LOMA
LA LOMA
TLALCALLI
RANCHO SAN ANTONIO
EL CORTIJO
ALAMOS
LOS ALAMOS
TLALNEMEX
TEJAVANES
VALLE SOL
ELECTRA
VALLE DEL PARAISO
LOS ARCOS ELECTRA
MIGUEL HIDALGO
DE LOS REYES
ANTONIO M RIVERA
FILIBERTO GOMEZ
ROBERTO FULTON
GUSTAVO BAZ
MEXICO QUERETARO
CUMBRES DE ACULTZINGO
CERRO DEL CHIMBORAZO
CERRO DE GEMPOALTEPEC
CERRO DEL BORREGO
CERRO DEL AUSCO
CERRO DE LAS CAMPANAS
MARIANO ESCOBEDO
EMILIO CARDENAS
1RO DE MAYO
SOR JUANA INES DE LA CRUZ
MARIO COLIN
RIO SECO
RIO BRAVO
RIO SAN JAVIER
PINO VERDE
ANDROMEDA
GUSTAVO BAZ PRADA
RECURSOS PETROLEROS
RECURSOS HIDRAULICOS
RECURSOS METALURGICOS
COMISION FEDERAL DE ELECTRICIDAD
SINDICATO NACIONAL DE ELECTRICISTAS
19 DE ENERO DE 1945
VALLE DE LOS CIPRECES
VALLE DE LOS OLMOS
VALLE DE LOS PINOS
VALLE REAL
VALLE AZUL
VALLE VERDE
VALLE RINCONADA
VALLE FRIO
VALLE DEL ORO
VALLE DEL HUERTO
VALLE ARBOLEDA
VALLE ALAMEDA
VALLE DEL SILENCIO
VALLE DEL BOSQUE
VALLE DEL SOL
VALLE DEL VERGEL
PLANTA ALTAR
PLANTA XIA
PLANTA ALCON
PLANTA SANTA ROSA
PLANTA NOPANDIEGO
PLANTA MAYORAZGO
PLANTA MALVINAS
PLANTA VALLE DE LOS OLMOS
PLANTA VALLE DE LOS PINOS
PLANTA VALLE DEL SILENCIO
PLANTA VALLE DEL BOSQUE
PLANTA VALLE DEL SOL
PLANTA VALLE DEL VERGEL
PLANTA VALLE DEL ORO
PLANTA VALLE DEL HUERTO
PLANTA VALLE DEL PARAISO
PLANTA VALLE DEL VALLE
PLANTA VALLE DEL FRIO
PLANTA VALLE DEL ALAMO
PLANTA VALLE DEL ALAMEDA
PLANTA VALLE DEL ARBOLEDA
PLANTA VALLE DEL RINCONADA
PLANTA VALLE DEL VERDE
PLANTA VALLE DEL AZUL
PLANTA VALLE DEL REAL

# PLANO SECCIONAL INDIVIDUAL

# SECCIÓN: 4920

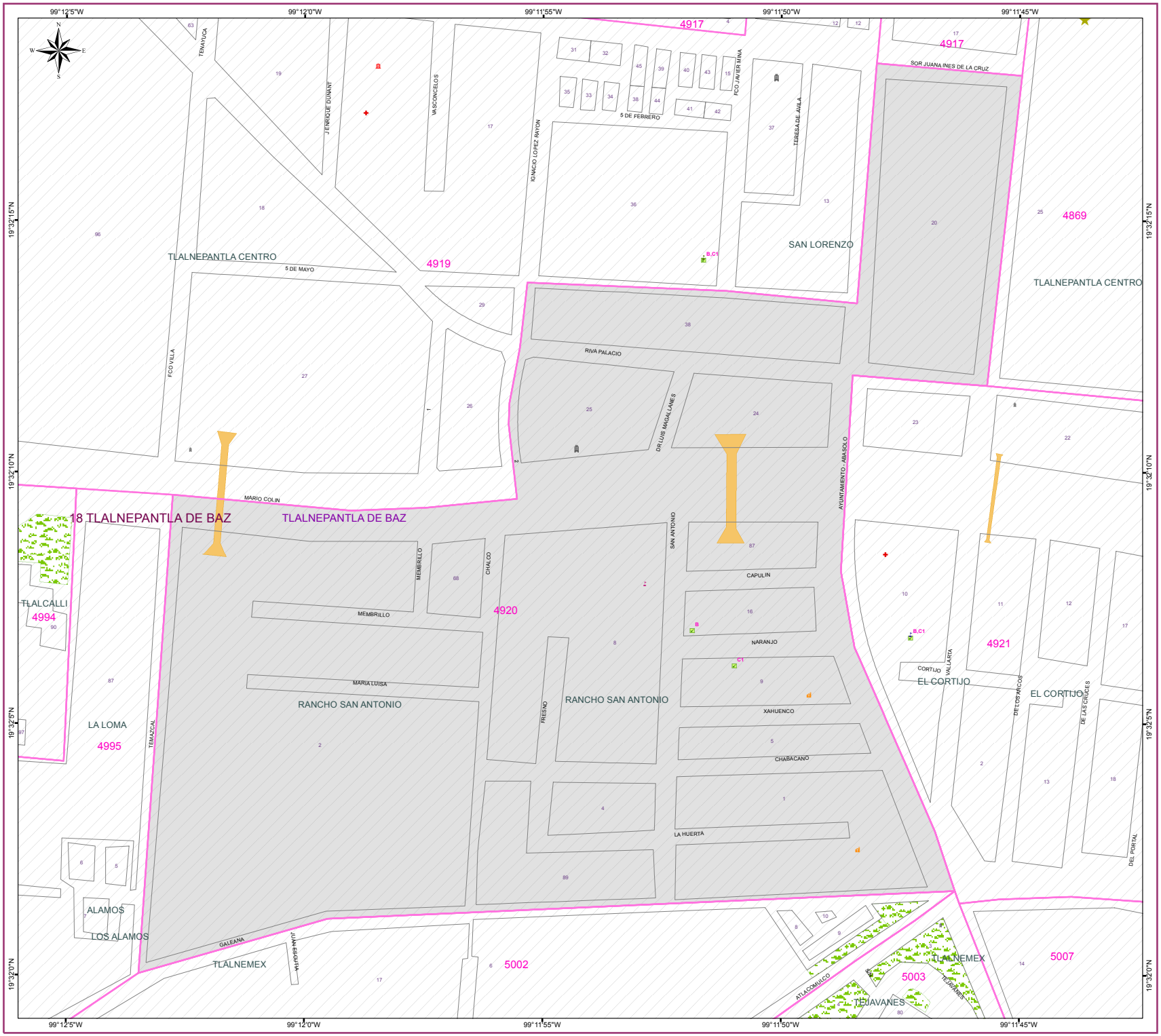


## DIRECCIÓN DE ORGANIZACIÓN

## SIMBOLOGÍA

### ESTRUCTURA GEOELECTORAL Y CLAVES

- Límite estatal ..... MÉXICO
- Distrito Electoral Local ..... 45
- Límite municipal ..... TOLUCA
- Sección electoral ..... 6459
- Cabecera municipal
- Localidad ..... LOC
- Colonia ..... COL
- Manzana ..... 999
- Casilla ..... B, C1, C2

*Casillas correspondientes al Proceso Electoral 2014 - 2015

### VÍAS DE COMUNICACIÓN

- Vialidad ..... AVENIDA
- Autopista
- Pavimentada
- Terracería
- Brecha
- Vereda
- Línea de metro
- Ferrocarril
- Adoquín

### INFRAESTRUCTURA

- Aeropuerto
- Central de autobús
- Centro comercial
- Centro cultural
- Centro recreativo
- Cementerio
- Escuela
  - Preprimaria
  - Primaria
  - Secundaria
  - Media Superior
  - Superior
  - Otras
- Hospital
- Iglesia
- Instalación bancaria
- Instalación deportiva
- Mercado
- Oficina gubernamental
- Oficina municipal
- Plaza o monumento
- Mancha urbana

### RASGOS COMPLEMENTARIOS

- Río, arroyo o flujo de agua
- Cuerpo de agua o lago
- Pasto
- Puente

### ESCALA GRÁFICA

0 0.0125 0.025 0.05 0.075 0.1

Kilómetros

Edición cartográfica del mes de enero de 2017,
con corte de información cartográfica al 23 de noviembre de 2016.
Registro Federal de Electores, INE.

Proyección: UTM Zona 14
Datum: WGS84

### LOCALIZACIÓN

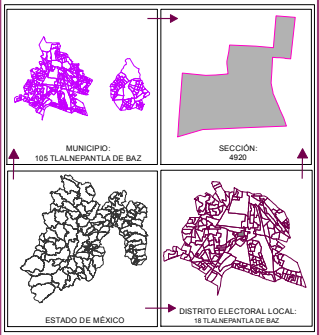



### ELABORACIÓN

Departamento de Análisis y
Procesamiento de Información Territorial

Miguel Ángel García Escalante
Jaqueline Pérez Nova
Armando Ordoñez Arizmendi

### SUPERVISIÓN

Subdirector de Documentación y Estadística Electoral
C.P. Antonio Sánchez Acosta

# PLANO SECCIONAL INDIVIDUAL

# SECCIÓN: 4921




IEEM Instituto Electoral del Estado de México | 4 de Junio 2017

## DIRECCIÓN DE ORGANIZACIÓN

## S I M B O L O G Í A

### ESTRUCTURA GEOELECTORAL Y CLAVES

- Límite estatal ..... MÉXICO
- Distrito Electoral Local ..... 45
- Límite municipal ..... TOLUCA
- Sección electoral ..... 6459
- Cabecera municipal
- Localidad ..... LOC
- Colonia ..... COL
- Manzana ..... 999
- Casilla ..... B, C1, C2

*Casillas correspondientes al Proceso Electoral 2014 - 2015

### VÍAS DE COMUNICACIÓN

- Vialidad ..... AVENIDA
- Autopista
- Pavimentada
- Terracería
- Brecha
- Vereda
- Línea de metro
- Ferrocarril
- Adoquín

### INFRAESTRUCTURA

- Aeropuerto
- Central de autobús
- Centro comercial
- Centro cultural
- Centro recreativo
- Cementerio
- Escuela
  - Preprimaria
  - Primaria
  - Secundaria
  - Media Superior
  - Superior
  - Otras
- Hospital
- Iglesia
- Instalación bancaria
- Instalación deportiva
- Mercado
- Oficina gubernamental
- Oficina municipal
- Plaza o monumento
- Mancha urbana

### RASGOS COMPLEMENTARIOS

- Río, arroyo o flujo de agua
- Cuerpo de agua o lago
- Pasto
- Puente

### ESCALA GRÁFICA

0 0.0075 0.015 0.03 0.045 0.06

Kilómetros

Edición cartográfica del mes de enero de 2017,
con corte de información cartográfica al 23 de noviembre de 2016.
Registro Federal de Electores, INE.

Proyección: UTM Zona 14
Datum: WGS84

### LOCALIZACIÓN

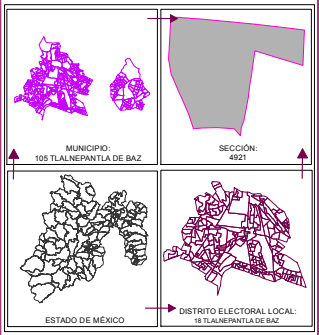



**ELABORACIÓN**
Departamento de Análisis y
Procesamiento de Información Territorial
Miguel Ángel García Escalante
Jaqueline Pérez Nova
Armando Ordoñez Arizmendi

**SUPERVISIÓN**
Subdirector de Documentación y Estadística Electoral
C.P. Antonio Sánchez Acosta

# PLANO SECCIONAL INDIVIDUAL

# SECCIÓN: 4922




## DIRECCIÓN DE ORGANIZACIÓN

### SIMBOLOGÍA

**ESTRUCTURA GEOELECTORAL Y CLAVES**

- Límite estatal ..... MÉXICO
- Distrito Electoral Local ..... 45
- Límite municipal ..... TOLUCA
- Sección electoral ..... 6459
- Cabecera municipal
- Localidad ..... LOC
- Colonia ..... COL
- Manzana ..... 999
- Casilla ..... B, C1, C2

*Casillas correspondientes al Proceso Electoral 2014 - 2015

**VÍAS DE COMUNICACIÓN**

- Vialidad ..... AVENIDA
- Autopista
- Pavimentada
- Terracería
- Brecha
- Vereda
- Línea de metro
- Ferrocarril
- Adoquín

**INFRAESTRUCTURA**

- Aeropuerto
- Central de autobús
- Centro comercial
- Centro cultural
- Centro recreativo
- Cementerio
- Escuela
  - Preprimaria
  - Primaria
  - Secundaria
  - Media Superior
  - Superior
  - Otras
- Hospital
- Iglesia
- Instalación bancaria
- Instalación deportiva
- Mercado
- Oficina gubernamental
- Oficina municipal
- Plaza o monumento
- Mancha urbana

**RASGOS COMPLEMENTARIOS**

- Río, arroyo o flujo de agua
- Cuerpo de agua o lago
- Pasto
- Puente

**ESCALA GRÁFICA**

0 0.0175 0.035 0.07 0.105 0.14

Kilómetros

Edición cartográfica del mes de enero de 2017,
con corte de información cartográfica al 23 de noviembre de 2016.
Registro Federal de Electores, INE.

Proyección: UTM Zona 14
Datum: WGS84

**LOCALIZACIÓN**

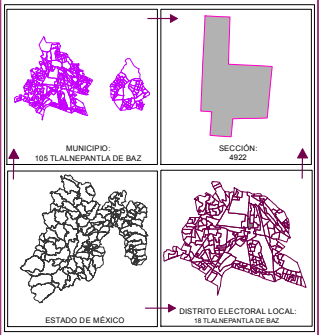


**ELABORACIÓN**

Departamento de Análisis y
Procesamiento de Información Territorial

Miguel Ángel García Escalante
Jaqueline Pérez Nova
Armando Ordoñez Arizmendi

**SUPERVISIÓN**

Subdirector de Documentación y Estadística Electoral
C.P. Antonio Sánchez Acosta

# PLANO SECCIONAL INDIVIDUAL

# SECCIÓN: 4923

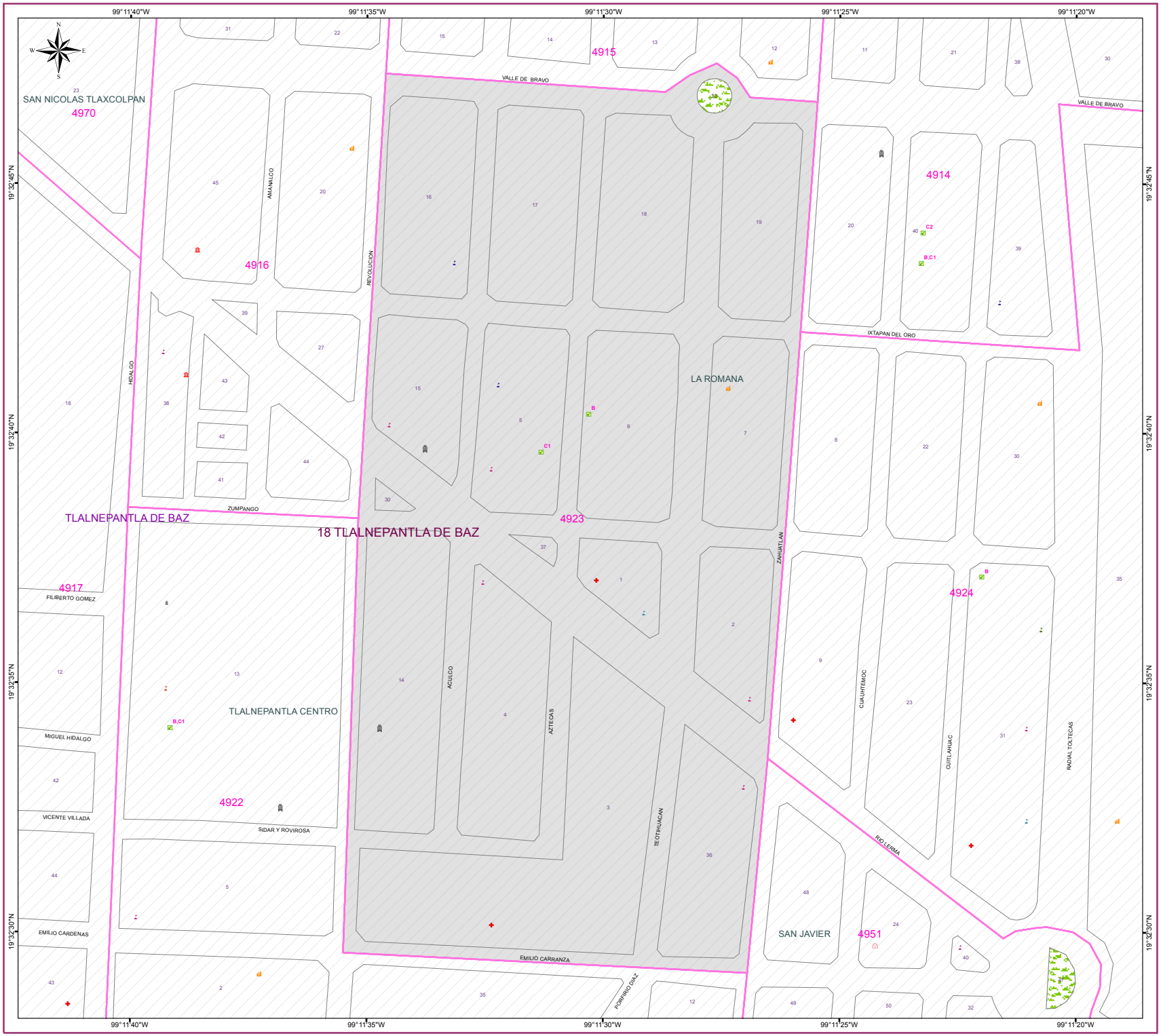


## IEEM

Instituto Electoral del Estado de México

4 de Junio 2017

## DIRECCIÓN DE ORGANIZACIÓN

## S I M B O L O G Í A

### ESTRUCTURA GEOELECTORAL Y CLAVES

- Límite estatal ..... MÉXICO
- Distrito Electoral Local ..... 45
- Límite municipal ..... TOLUCA
- Sección electoral ..... 6459
- Cabecera municipal
- Localidad ..... LOC
- Colonia ..... COL
- Manzana ..... 999
- Casilla ..... B, C1, C2

*Casillas correspondientes al Proceso Electoral 2014 - 2015

### VÍAS DE COMUNICACIÓN

- Vialidad ..... AVENIDA
- Autopista
- Pavimentada
- Terracería
- Brecha
- Vereda
- Línea de metro
- Ferrocarril
- Adoquín

### INFRAESTRUCTURA

- Aeropuerto
- Central de autobús
- Centro comercial
- Centro cultural
- Centro recreativo
- Cementerio
- Escuela
  - Preprimaria
  - Primaria
  - Secundaria
  - Media Superior
  - Superior
  - Otras
- Hospital
- Iglesia
- Instalación bancaria
- Instalación deportiva
- Mercado
- Oficina gubernamental
- Oficina municipal
- Plaza o monumento
- Mancha urbana

### RASGOS COMPLEMENTARIOS

- Río, arroyo o flujo de agua
- Cuerpo de agua o lago
- Pasto
- Puente

### ESCALA GRÁFICA

0 0.0125 0.025 0.05 0.075 0.1

Kilómetros

Edición cartográfica del mes de enero de 2017,
con corte de información cartográfica al 23 de noviembre de 2016.
Registro Federal de Electores, INE.

Proyección: UTM Zona 14
Datum: WGS84

### LOCALIZACIÓN

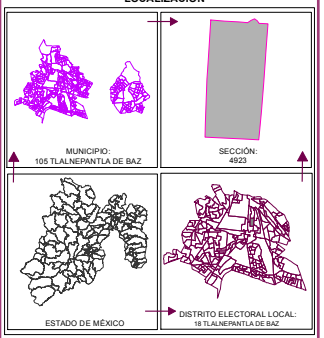


### ELABORACIÓN

Departamento de Análisis y
Procesamiento de Información Territorial

Miguel Ángel García Escalante _____
Jaqueline Pérez Nova _____
Armando Ordoñez Arizmendi _____

### SUPERVISIÓN

Subdirector de Documentación y Estadística Electoral
C.P. Antonio Sánchez Acosta _____

# PLANO SECCIONAL INDIVIDUAL

# SECCIÓN: 4924

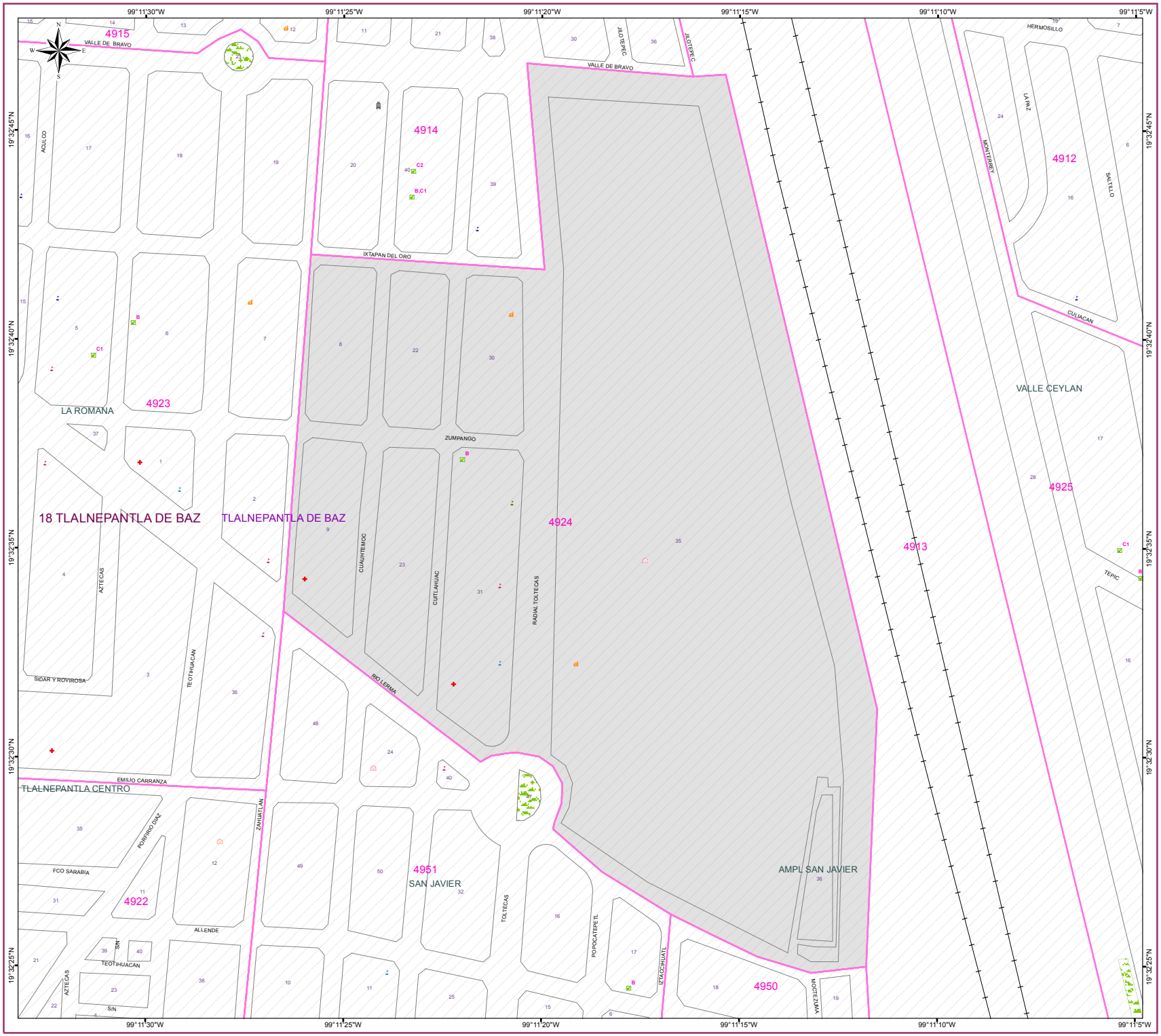



IEEM Instituto Electoral del Estado de México

5 de Junio 2017


## DIRECCIÓN DE ORGANIZACIÓN

## SIMBOLOGÍA

### ESTRUCTURA GEOELECTORAL Y CLAVES

- Límite estatal ..... MÉXICO
- Distrito Electoral Local ..... 45
- Límite municipal ..... TOLUCA
- Sección electoral ..... 6459
- Cabecera municipal
- Localidad ..... LOC
- Colonia ..... COL
- Manzana ..... 999
- Casilla ..... B, C1, C2

*Casillas correspondientes al Proceso Electoral 2014 - 2015

### VÍAS DE COMUNICACIÓN

- Vialidad ..... AVENIDA
- Autopista
- Pavimentada
- Terracería
- Brecha
- Vereda
- Línea de metro
- Ferrocarril
- Adoquín

### INFRAESTRUCTURA

- Aeropuerto
- Central de autobús
- Centro comercial
- Centro cultural
- Centro recreativo
- Cementerio
- Escuela
  - Preprimaria
  - Primaria
  - Secundaria
  - Media Superior
  - Superior
  - Otras
- Hospital
- Iglesia
- Instalación bancaria
- Instalación deportiva
- Mercado
- Oficina gubernamental
- Oficina municipal
- Plaza o monumento
- Mancha urbana

### RASGOS COMPLEMENTARIOS

- Río, arroyo o flujo de agua
- Cuerpo de agua o lago
- Pasto
- Puente

### ESCALA GRÁFICA

0 0.015 0.03 0.06 0.09 0.12

Kilómetros


Edición cartográfica del mes de enero de 2017,
con corte de información cartográfica al 23 de noviembre de 2016.
Registro Federal de Electores, INE.

Proyección: UTM Zona 14
Datum: WGS84


### LOCALIZACIÓN

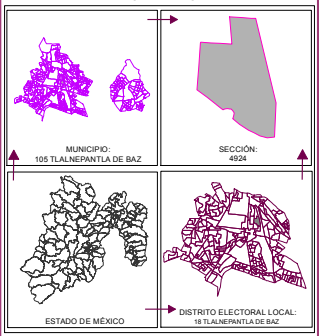



### ELABORACIÓN

Departamento de Análisis y
Procesamiento de Información Territorial

Miguel Ángel García Escalante
Jaqueline Pérez Nova
Armando Ordoñez Arizmendi

### SUPERVISIÓN

Subdirector de Documentación y Estadística Electoral
C.P. Antonio Sánchez Acosta

# PLANO SECCIONAL INDIVIDUAL

# SECCIÓN: 4925

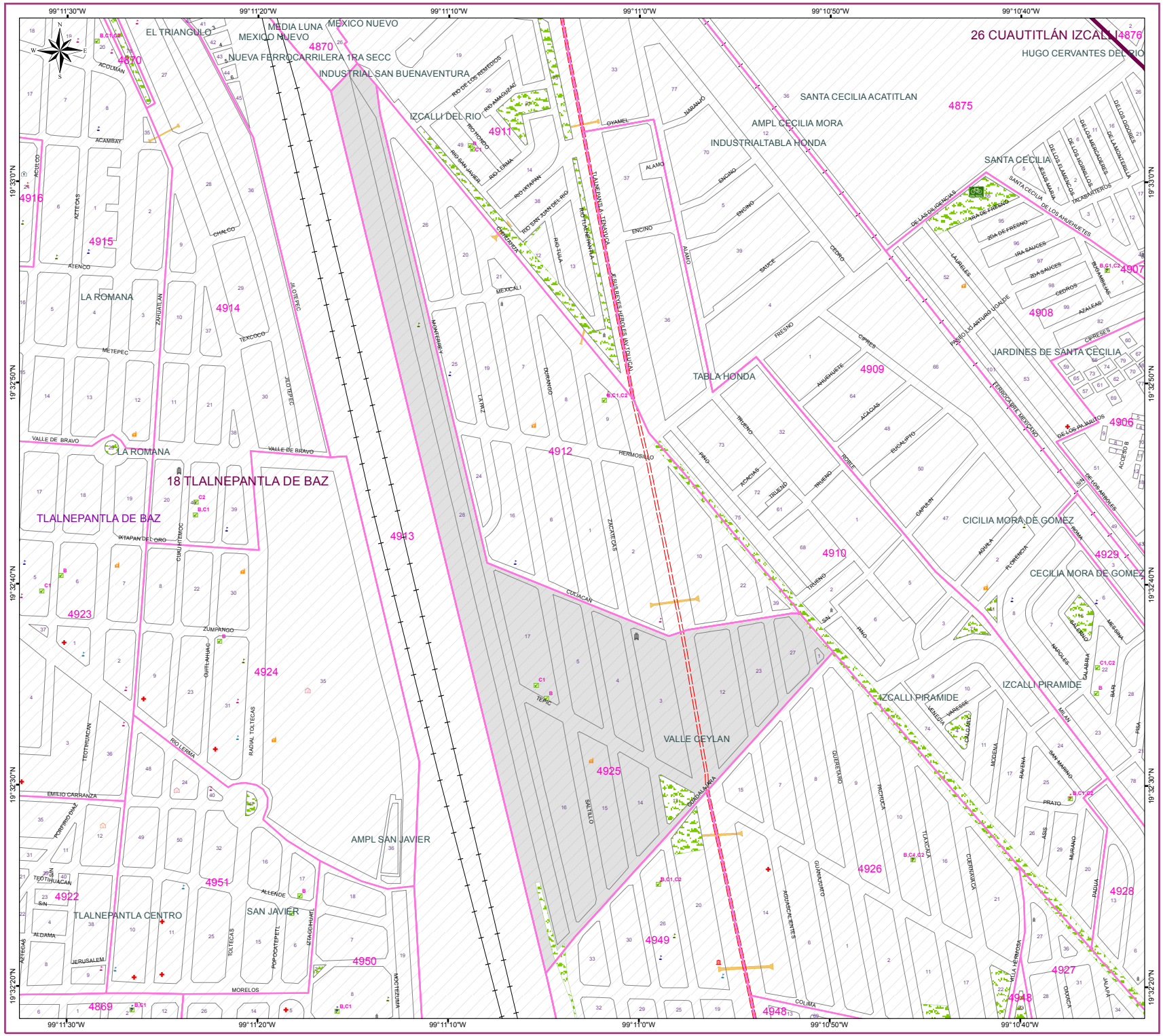


# DIRECCIÓN DE ORGANIZACIÓN

## SIMBOLOGÍA

### ESTRUCTURA GEOELECTORAL Y CLAVES

- Límite estatal ..... MÉXICO
- Distrito Electoral Local ..... 45
- Límite municipal ..... TOLUCA
- Sección electoral ..... 6459
- Cabecera municipal
- Localidad ..... LOC
- Colonia ..... COL
- Manzana ..... 999
- Casilla ..... B, C1, C2

*Casillas correspondientes al Proceso Electoral 2014 - 2015

### VÍAS DE COMUNICACIÓN

- Vialidad ..... AVENIDA
- Autopista
- Pavimentada
- Terracería
- Brecha
- Vereda
- Línea de metro
- Ferrocarril
- Adoquín

### INFRAESTRUCTURA

- Aeropuerto
- Central de autobús
- Centro comercial
- Centro cultural
- Centro recreativo
- Cementerio
- Escuela
  - Preprimaria
  - Primaria
  - Secundaria
  - Media Superior
  - Superior
  - Otras
- Hospital
- Iglesia
- Instalación bancaria
- Instalación deportiva
- Mercado
- Oficina gubernamental
- Oficina municipal
- Plaza o monumento
- Mancha urbana

### RASGOS COMPLEMENTARIOS

- Río, arroyo o flujo de agua
- Cuerpo de agua o lago
- Pasto
- Puente

### ESCALA GRÁFICA

0 0.035 0.07 0.14 0.21 0.28

Kilómetros

Edición cartográfica del mes de enero de 2017,
con corte de información cartográfica al 23 de noviembre de 2016.
Registro Federal de Electores, INE.

Proyección: UTM Zona 14
Datum: WGS84

### LOCALIZACIÓN

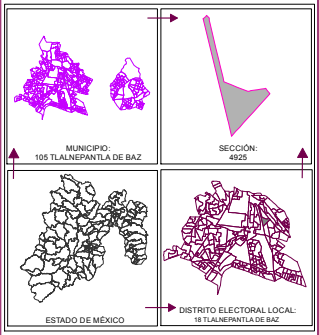



### ELABORACIÓN

Departamento de Análisis y
Procesamiento de Información Territorial

Miguel Ángel García Escalante
Jaqueline Pérez Nova
Armando Ordoñez Arizmendi

### SUPERVISIÓN

Subdirector de Documentación y Estadística Electoral
C.P. Antonio Sánchez Acosta

# PLANO SECCIONAL INDIVIDUAL

# SECCIÓN: 4926

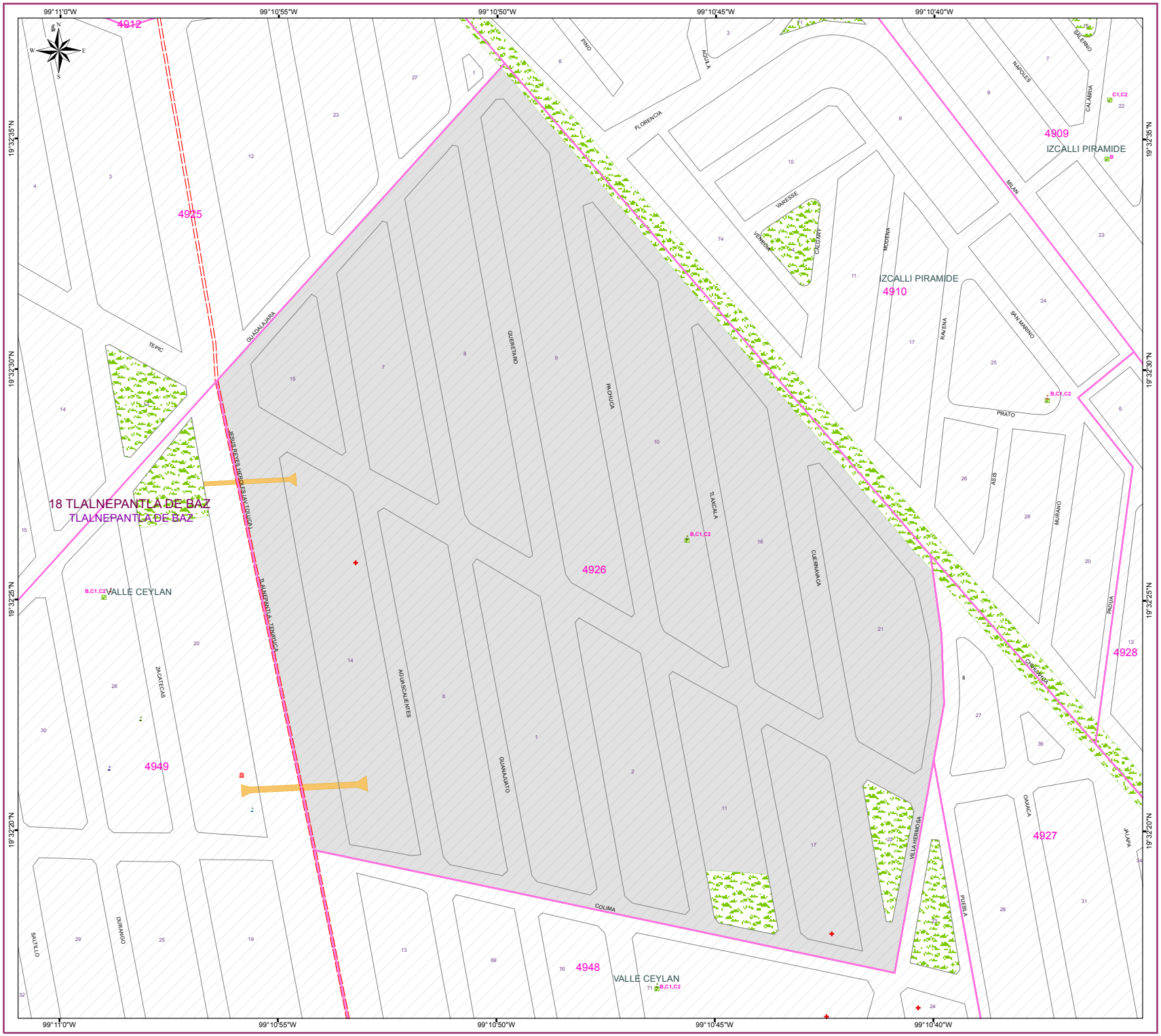


## DIRECCIÓN DE ORGANIZACIÓN

## SIMBOLOGÍA

### ESTRUCTURA GEOELECTORAL Y CLAVES

- Límite estatal ..... MÉXICO
- Distrito Electoral Local ..... 45
- Límite municipal ..... TOLUCA
- Sección electoral ..... 6459
- Cabecera municipal
- Localidad ..... LOC
- Colonia ..... COL
- Manzana ..... 999
- Casilla ..... B, C1, C2

*Casillas correspondientes al Proceso Electoral 2014 - 2015

### VÍAS DE COMUNICACIÓN

- Vialidad ..... AVENIDA
- Autopista
- Pavimentada
- Terracería
- Brecha
- Vereda
- Línea de metro
- Ferrocarril
- Adoquín

### INFRAESTRUCTURA

- Aeropuerto
- Central de autobús
- Centro comercial
- Centro cultural
- Centro recreativo
- Cementerio
- Escuela
  - Preprimaria
  - Primaria
  - Secundaria
  - Media Superior
  - Superior
  - Otras
- Hospital
- Iglesia
- Instalación bancaria
- Instalación deportiva
- Mercado
- Oficina gubernamental
- Oficina municipal
- Plaza o monumento
- Mancha urbana

### RASGOS COMPLEMENTARIOS

- Río, arroyo o flujo de agua
- Cuerpo de agua o lago
- Pasto
- Puente

### ESCALA GRÁFICA

0 0.015 0.03 0.06 0.09 0.12

Kilómetros

Edición cartográfica del mes de enero de 2017,
con corte de información cartográfica al 23 de noviembre de 2016.
Registro Federal de Electores, INE.

Proyección: UTM Zona 14
Datum: WGS84

### LOCALIZACIÓN

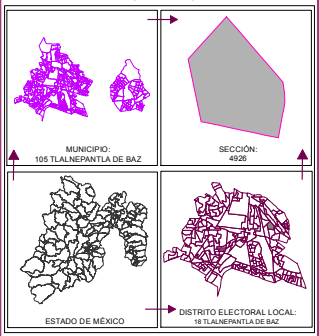



### ELABORACIÓN

Departamento de Análisis y
Procesamiento de Información Territorial

Miguel Ángel García Escalante
Jaqueline Pérez Nova
Armando Ordoñez Arizmendi

### SUPERVISIÓN

Subdirector de Documentación y Estadística Electoral
C.P. Antonio Sánchez Acosta




# DIRECCIÓN DE ORGANIZACIÓN

## SIMBOLOGÍA

### ESTRUCTURA GEOELECTORAL Y CLAVES

- Límite estatal ..... MÉXICO
- Distrito Electoral Local ..... 45
- Límite municipal ..... TOLUCA
- Sección electoral ..... 6459
- Cabecera municipal
- Localidad ..... LOC
- Colonia ..... COL
- Manzana ..... 999
- Casilla ..... B, C1, C2

*Casillas correspondientes al Proceso Electoral 2014 - 2015

### VÍAS DE COMUNICACIÓN

- Vialidad ..... AVENIDA
- Autopista
- Pavimentada
- Terracería
- Brecha
- Vereda
- Línea de metro
- Ferrocarril
- Adoquín

### INFRAESTRUCTURA

- Aeropuerto
- Central de autobús
- Centro comercial
- Centro cultural
- Centro recreativo
- Cementerio
- Escuela
  - Preprimaria
  - Primaria
  - Secundaria
  - Media Superior
  - Superior
  - Otras
- Hospital
- Iglesia
- Instalación bancaria
- Instalación deportiva
- Mercado
- Oficina gubernamental
- Oficina municipal
- Plaza o monumento
- Mancha urbana

### RASGOS COMPLEMENTARIOS

- Río, arroyo o flujo de agua
- Cuerpo de agua o lago
- Pasto
- Puente

### ESCALA GRÁFICA

0 0.0125 0.025 0.05 0.075 0.1

Kilómetros

Edición cartográfica del mes de enero de 2017,
con corte de información cartográfica al 23 de noviembre de 2016.
Registro Federal de Electores, INE.

Proyección: UTM Zona 14
Datum: WGS84

### LOCALIZACIÓN

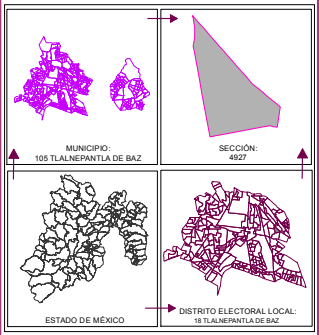


**ELABORACIÓN**
Departamento de Análisis y
Procesamiento de Información Territorial
Miguel Ángel García Escalante
Jaqueline Pérez Nova
Armando Ordoñez Arizmendi

**SUPERVISIÓN**
Subdirector de Documentación y Estadística Electoral
C.P. Antonio Sánchez Acosta

# PLANO SECCIONAL INDIVIDUAL

# SECCIÓN: 4928

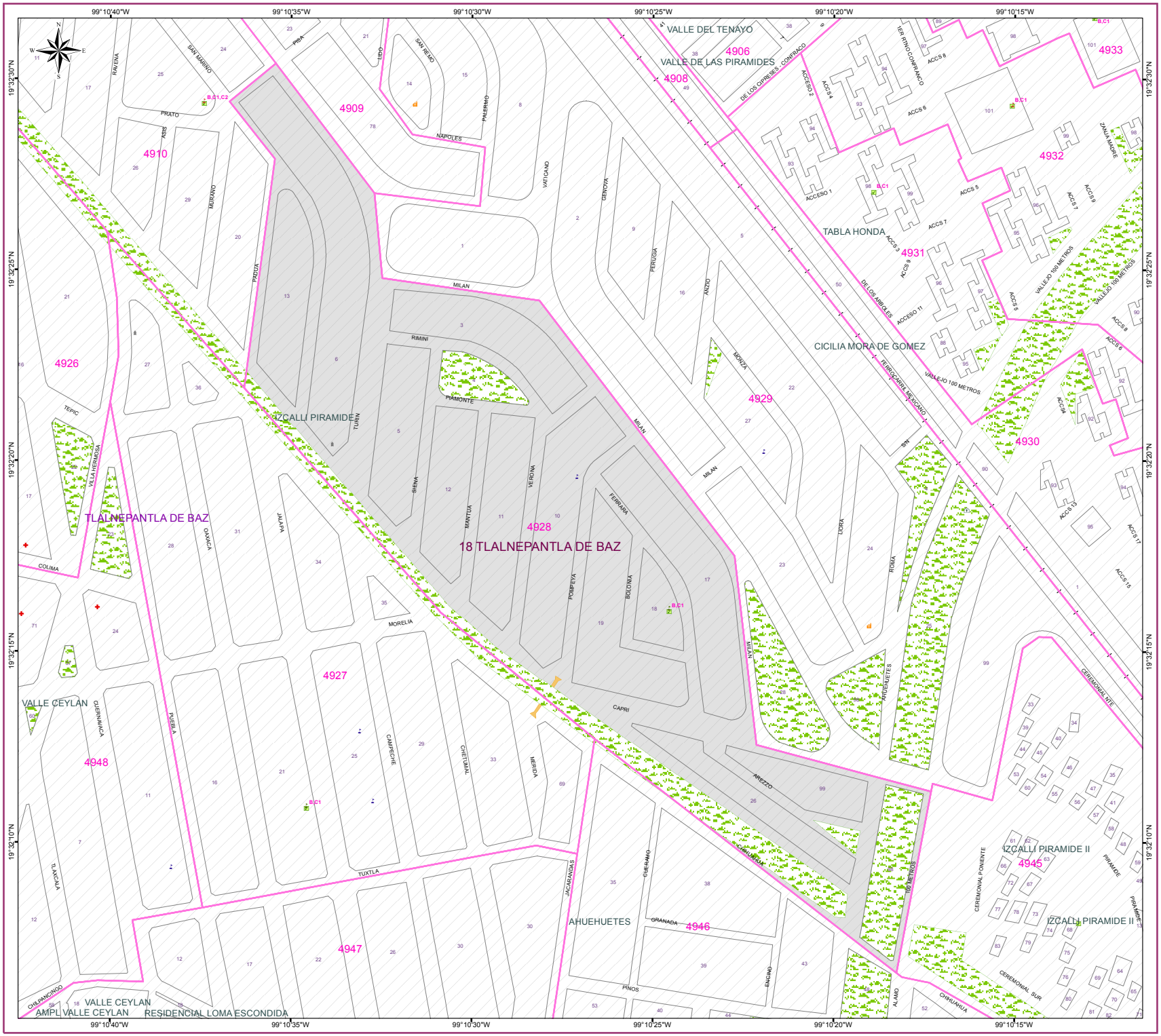




## DIRECCIÓN DE ORGANIZACIÓN

## S I M B O L O G Í A

### ESTRUCTURA GEOELECTORAL Y CLAVES

- Límite estatal ..... MÉXICO
- Distrito Electoral Local ..... 45
- Límite municipal ..... TOLUCA
- Sección electoral ..... 6459
- Cabecera municipal
- Localidad ..... LOC
- Colonia ..... COL
- Manzana ..... 999
- Casilla ..... B, C1, C2

*Casillas correspondientes al Proceso Electoral 2014 - 2015

### VÍAS DE COMUNICACIÓN

- Vialidad ..... AVENIDA
- Autopista
- Pavimentada
- Terracería
- Brecha
- Vereda
- Línea de metro
- Ferrocarril
- Adoquín

### INFRAESTRUCTURA

- Aeropuerto
- Central de autobús
- Centro comercial
- Centro cultural
- Centro recreativo
- Cementerio
- Escuela
  - Preprimaria
  - Primaria
  - Secundaria
  - Media Superior
  - Superior
  - Otras
- Hospital
- Iglesia
- Instalación bancaria
- Instalación deportiva
- Mercado
- Oficina gubernamental
- Oficina municipal
- Plaza o monumento
- Mancha urbana

### RASGOS COMPLEMENTARIOS

- Río, arroyo o flujo de agua
- Cuerpo de agua o lago
- Pasto
- Puente

### ESCALA GRÁFICA

0 0.0175 0.035 0.07 0.105 0.14

Kilómetros

Edición cartográfica del mes de enero de 2017,
con corte de información cartográfica al 23 de noviembre de 2016.
Registro Federal de Electores, INE.

Proyección: UTM Zona 14
Datum: WGS84

### LOCALIZACIÓN

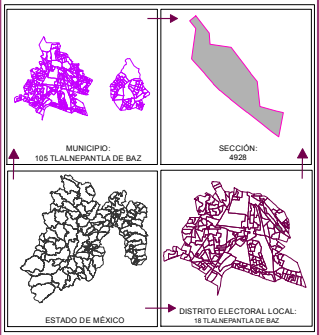



### ELABORACIÓN

Departamento de Análisis y
Procesamiento de Información Territorial

Miguel Ángel García Escalante
Jaqueline Pérez Nova
Armando Ordoñez Arizmendi

### SUPERVISIÓN

Subdirector de Documentación y Estadística Electoral
C.P. Antonio Sánchez Acosta

# PLANO SECCIONAL INDIVIDUAL

# SECCIÓN: 4929

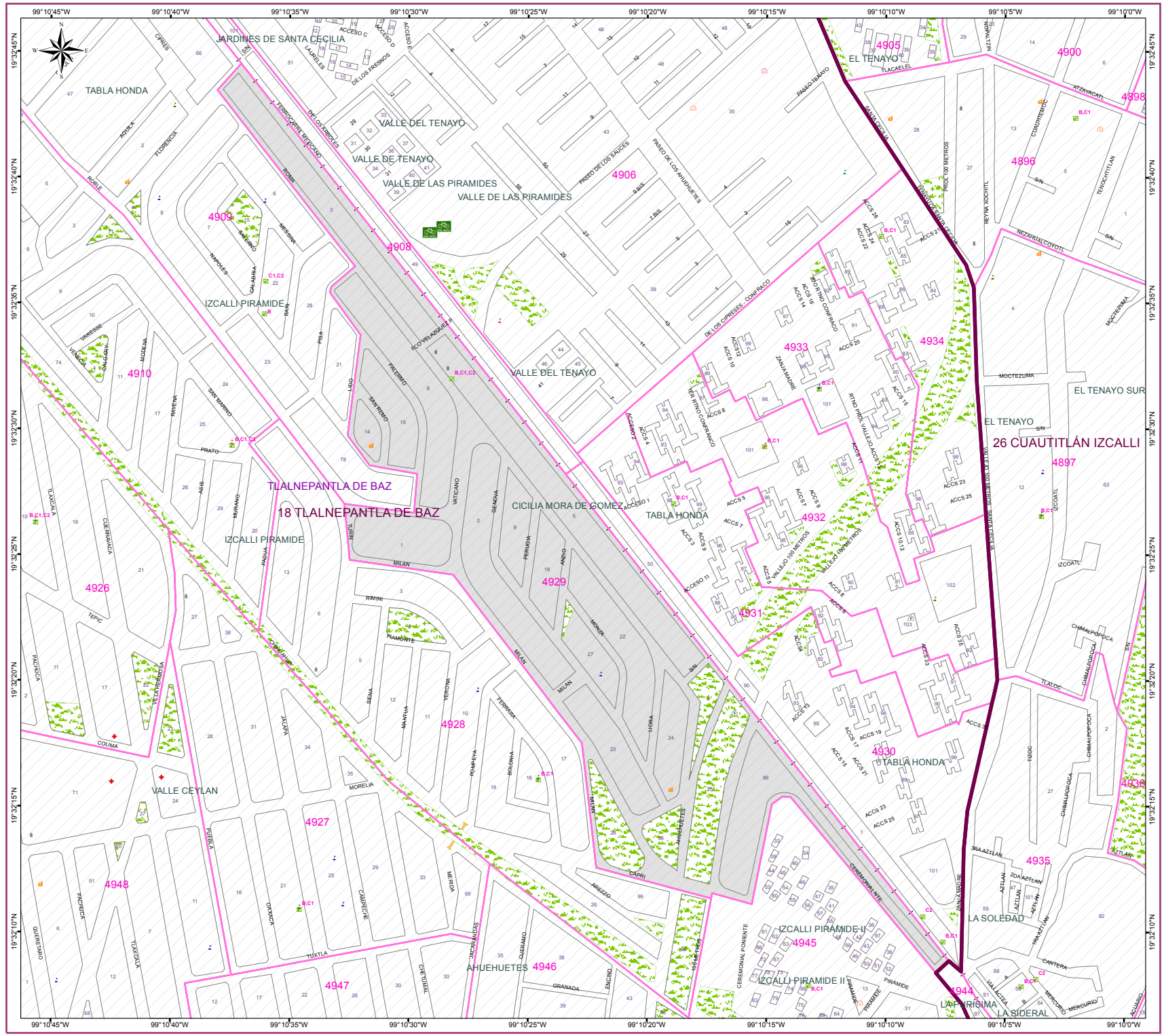


## DIRECCIÓN DE ORGANIZACIÓN

## SIMBOLOGÍA

### ESTRUCTURA GEOELECTORAL Y CLAVES

- Límite estatal ..... MÉXICO
- Distrito Electoral Local ..... 45
- Límite municipal ..... TOLUCA
- Sección electoral ..... 6459
- Cabecera municipal
- Localidad ..... LOC
- Colonia ..... COL
- Manzana ..... 999
- Casilla ..... B, C1, C2

*Casillas correspondientes al Proceso Electoral 2014 - 2015

### VÍAS DE COMUNICACIÓN

- Vialidad ..... AVENIDA
- Autopista
- Pavimentada
- Terracería
- Brecha
- Vereda
- Línea de metro
- Ferrocarril
- Adoquín

### INFRAESTRUCTURA

- Aeropuerto
- Central de autobús
- Centro comercial
- Centro cultural
- Centro recreativo
- Cementerio
- Escuela
  - Preprimaria
  - Primaria
  - Secundaria
  - Media Superior
  - Superior
  - Otras
- Hospital
- Iglesia
- Instalación bancaria
- Instalación deportiva
- Mercado
- Oficina gubernamental
- Oficina municipal
- Plaza o monumento
- Mancha urbana

### RASGOS COMPLEMENTARIOS

- Río, arroyo o flujo de agua
- Cuerpo de agua o lago
- Pasto
- Puente

### ESCALA GRÁFICA

0 — 0.0275 — 0.055 — 0.11 — 0.165 — 0.22

Kilómetros

Edición cartográfica del mes de enero de 2017,
con corte de información cartográfica al 23 de noviembre de 2016.
Registro Federal de Electores, INE.

Proyección: UTM Zona 14
Datum: WGS84

### LOCALIZACIÓN





**ELABORACIÓN**

Departamento de Análisis y
Procesamiento de Información Territorial

Miguel Ángel García Escalante
Jaqueline Pérez Nova
Armando Ordoñez Arizmendi

**SUPERVISIÓN**

Subdirector de Documentación y Estadística Electoral
C.P. Antonio Sánchez Acosta

# PLANO SECCIONAL INDIVIDUAL

# SECCIÓN: 4930

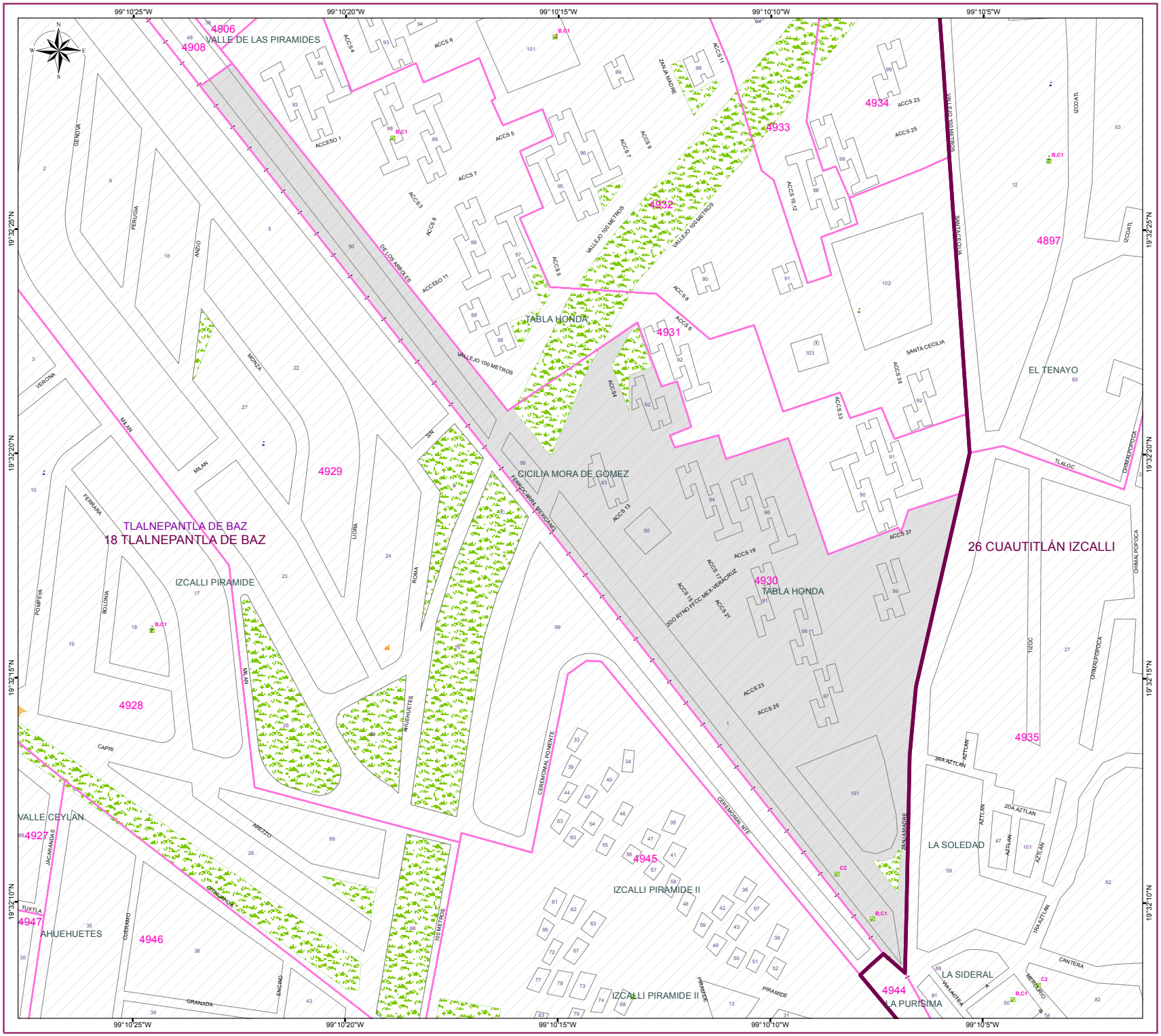


## DIRECCIÓN DE ORGANIZACIÓN

## SIMBOLOGÍA

### ESTRUCTURA GEOELECTORAL Y CLAVES

- Límite estatal ..... MÉXICO
- Distrito Electoral Local ..... 45
- Límite municipal ..... TOLUCA
- Sección electoral ..... 6459
- Cabecera municipal
- Localidad ..... LOC
- Colonia ..... COL
- Manzana ..... 999
- Casilla ..... B, C1, C2
  *Casillas correspondientes al Proceso Electoral 2014 - 2015

### VÍAS DE COMUNICACIÓN

- Vialidad ..... AVENIDA
- Autopista
- Pavimentada
- Terracería
- Brecha
- Vereda
- Línea de metro
- Ferrocarril
- Adoquín

### INFRAESTRUCTURA

- Aeropuerto
- Central de autobús
- Centro comercial
- Centro cultural
- Centro recreativo
- Cementerio
- Escuela
  - Preprimaria
  - Primaria
  - Secundaria
  - Media Superior
  - Superior
  - Otras
- Hospital
- Iglesia
- Instalación bancaria
- Instalación deportiva
- Mercado
- Oficina gubernamental
- Oficina municipal
- Plaza o monumento
- Mancha urbana

### RASGOS COMPLEMENTARIOS

- Río, arroyo o flujo de agua
- Cuerpo de agua o lago
- Pasto
- Puente

### ESCALA GRÁFICA

0 0.015 0.03 0.06 0.09 0.12

Kilómetros

Edición cartográfica del mes de enero de 2017,
con corte de información cartográfica al 23 de noviembre de 2016.
Registro Federal de Electores, INE.

Proyección: UTM Zona 14
Datum: WGS84

### LOCALIZACIÓN

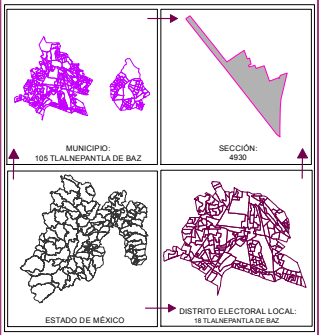



**ELABORACIÓN**

Departamento de Análisis y
Procesamiento de Información Territorial

Miguel Ángel García Escalante
Jaqueline Pérez Nova
Armando Ordoñez Arizmendi

**SUPERVISIÓN**

Subdirector de Documentación y Estadística Electoral
C.P. Antonio Sánchez Acosta

# PLANO SECCIONAL INDIVIDUAL

# SECCIÓN: 4931

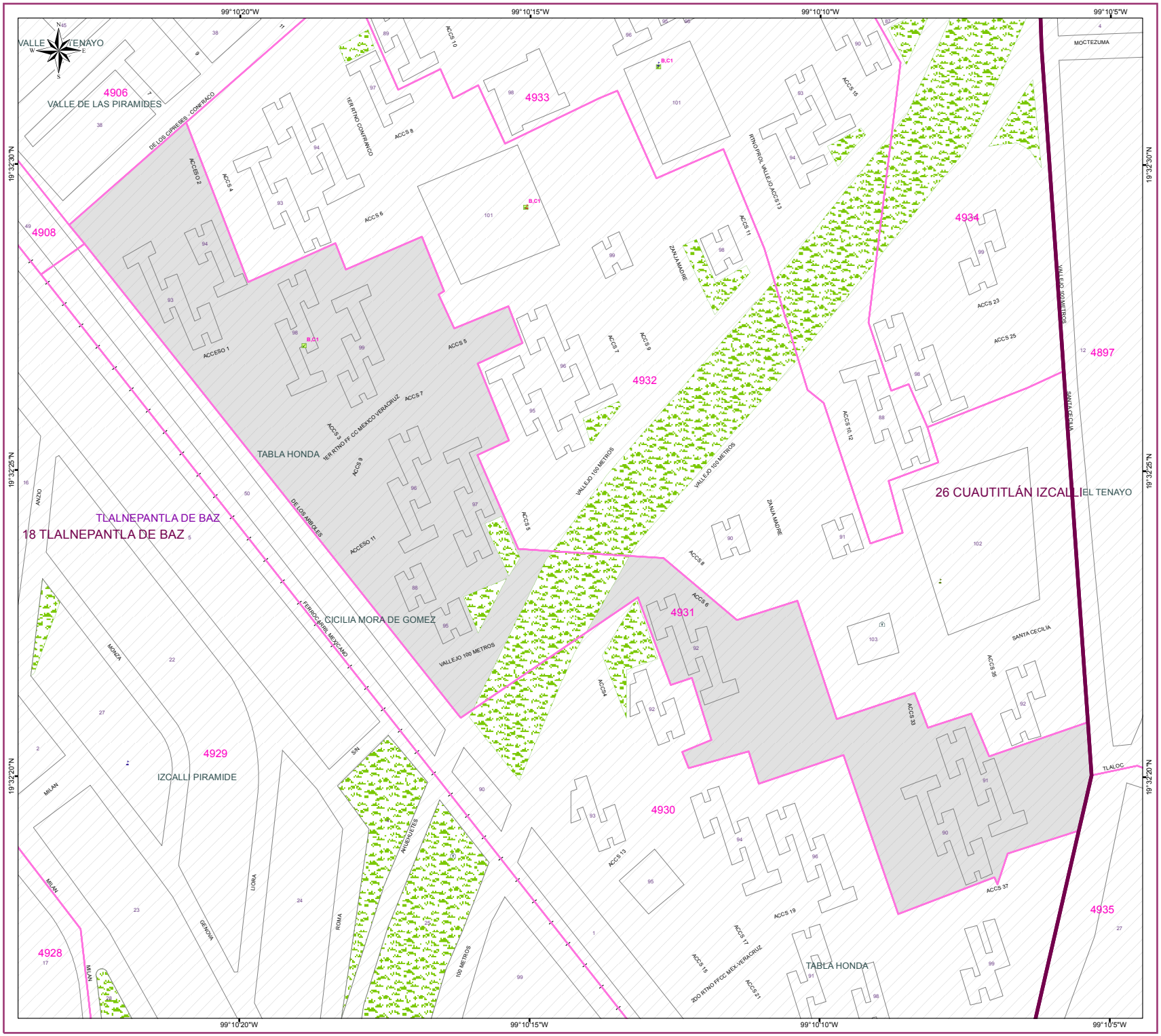


IEEM Instituto Electoral del Estado de México — 4 de Junio 2017

## DIRECCIÓN DE ORGANIZACIÓN

## SIMBOLOGÍA

### ESTRUCTURA GEOELECTORAL Y CLAVES

- Límite estatal ..... MÉXICO
- Distrito Electoral Local ..... 45
- Límite municipal ..... TOLUCA
- Sección electoral ..... 6459
- Cabecera municipal
- Localidad ..... LOC
- Colonia ..... COL
- Manzana ..... 999
- Casilla ..... B, C1, C2

*Casillas correspondientes al Proceso Electoral 2014 - 2015

### VÍAS DE COMUNICACIÓN

- Vialidad ..... AVENIDA
- Autopista
- Pavimentada
- Terracería
- Brecha
- Vereda
- Línea de metro
- Ferrocarril
- Adoquín

### INFRAESTRUCTURA

- Aeropuerto
- Central de autobús
- Centro comercial
- Centro cultural
- Centro recreativo
- Cementerio
- Escuela
  - Preprimaria
  - Primaria
  - Secundaria
  - Media Superior
  - Superior
  - Otras
- Hospital
- Iglesia
- Instalación bancaria
- Instalación deportiva
- Mercado
- Oficina gubernamental
- Oficina municipal
- Plaza o monumento
- Mancha urbana

### RASGOS COMPLEMENTARIOS

- Río, arroyo o flujo de agua
- Cuerpo de agua o lago
- Pasto
- Puente

### ESCALA GRÁFICA

0 0.01 0.02 0.04 0.06 0.08

Kilómetros

Edición cartográfica del mes de enero de 2017,
con corte de información cartográfica al 23 de noviembre de 2016.
Registro Federal de Electores, INE.

Proyección: UTM Zona 14
Datum: WGS84

### LOCALIZACIÓN

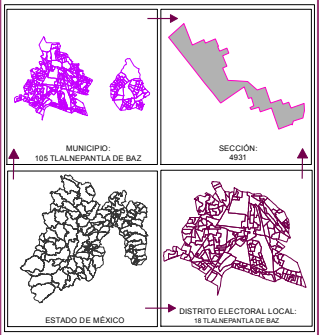



**ELABORACIÓN**

Departamento de Análisis y
Procesamiento de Información Territorial

Miguel Ángel García Escalante
Jaqueline Pérez Nova
Armando Ordoñez Arizmendi

**SUPERVISIÓN**

Subdirector de Documentación y Estadística Electoral
C.P. Antonio Sánchez Acosta

# PLANO SECCIONAL INDIVIDUAL

# SECCIÓN: 4932

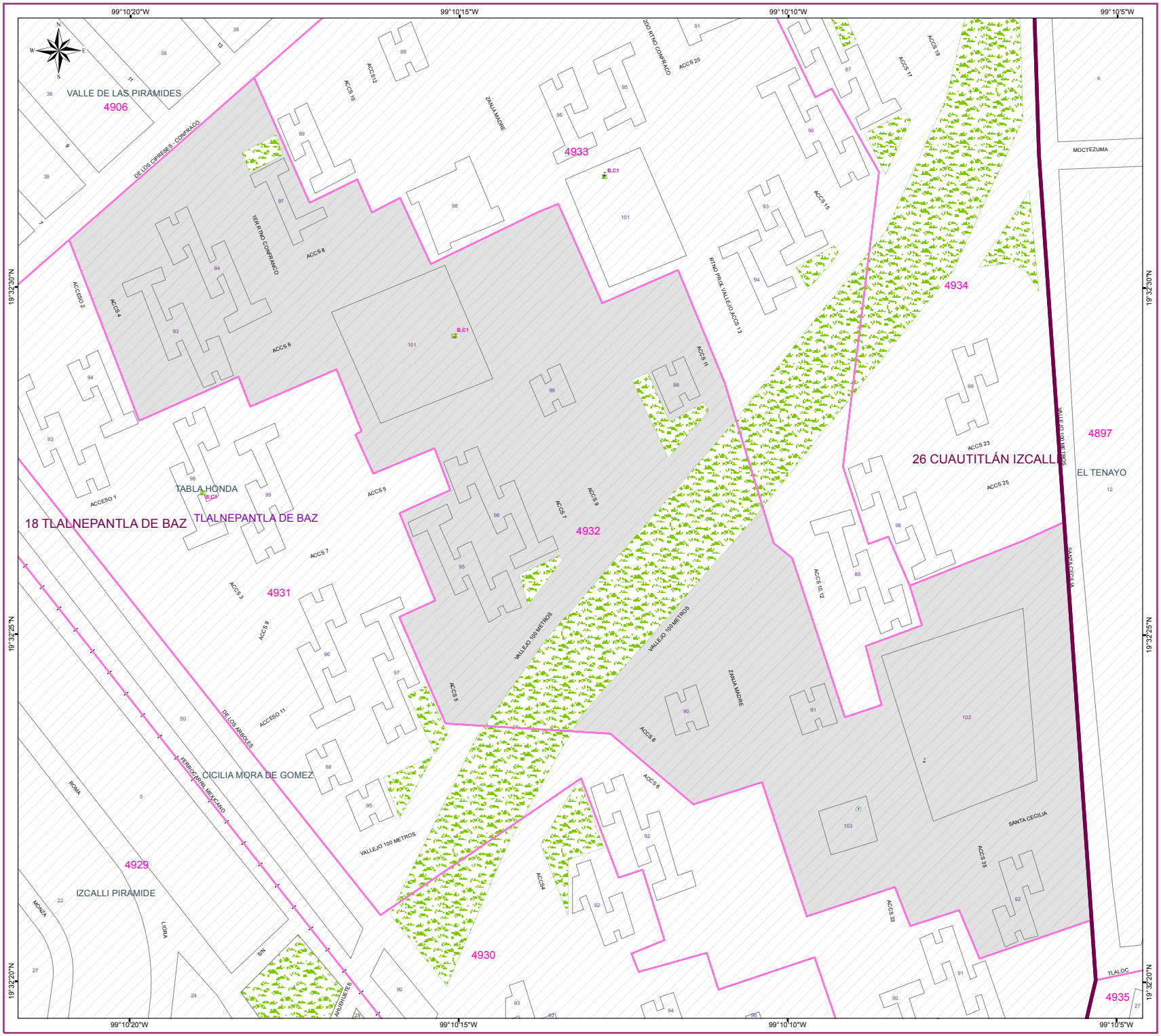


## DIRECCIÓN DE ORGANIZACIÓN

## SIMBOLOGÍA

### ESTRUCTURA GEOELECTORAL Y CLAVES

- Límite estatal ..... MÉXICO
- Distrito Electoral Local ..... 45
- Límite municipal ..... TOLUCA
- Sección electoral ..... 6459
- Cabecera municipal
- Localidad ..... LOC
- Colonia ..... COL
- Manzana ..... 999
- Casilla ..... B, C1, C2

*Casillas correspondientes al Proceso Electoral 2014 - 2015

### VÍAS DE COMUNICACIÓN

- Vialidad ..... AVENIDA
- Autopista
- Pavimentada
- Terracería
- Brecha
- Vereda
- Línea de metro
- Ferrocarril
- Adoquín

### INFRAESTRUCTURA

- Aeropuerto
- Central de autobús
- Centro comercial
- Centro cultural
- Centro recreativo
- Cementerio
- Escuela
  - Preprimaria
  - Primaria
  - Secundaria
  - Media Superior
  - Superior
  - Otras
- Hospital
- Iglesia
- Instalación bancaria
- Instalación deportiva
- Mercado
- Oficina gubernamental
- Oficina municipal
- Plaza o monumento
- Mancha urbana

### RASGOS COMPLEMENTARIOS

- Río, arroyo o flujo de agua
- Cuerpo de agua o lago
- Pasto
- Puente

### ESCALA GRÁFICA

0 0.01 0.02 0.04 0.06 0.08

Kilómetros

Edición cartográfica del mes de enero de 2017,
con corte de información cartográfica al 23 de noviembre de 2016.
Registro Federal de Electores, INE.

Proyección: UTM Zona 14
Datum: WGS84

### LOCALIZACIÓN

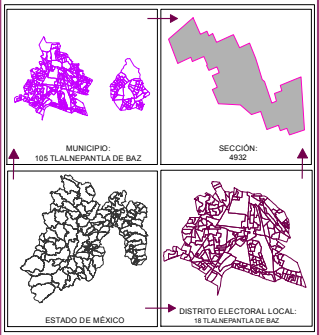



### ELABORACIÓN

Departamento de Análisis y
Procesamiento de Información Territorial

Miguel Ángel García Escalante
Jaqueline Pérez Nova
Armando Ordoñez Arizmendi

### SUPERVISIÓN

Subdirector de Documentación y Estadística Electoral
C.P. Antonio Sánchez Acosta

# PLANO SECCIONAL INDIVIDUAL

# SECCIÓN: 4933

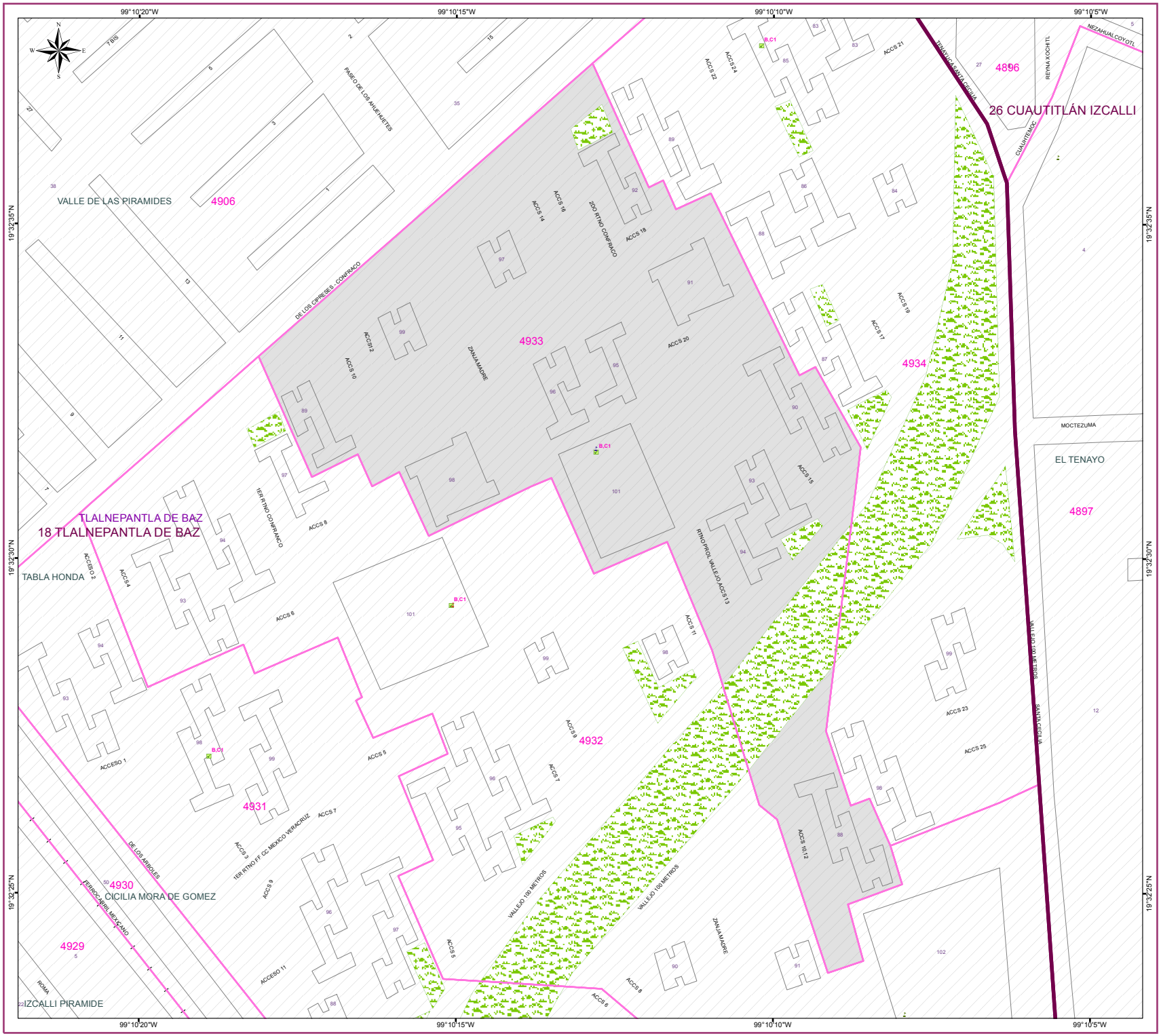


## DIRECCIÓN DE ORGANIZACIÓN

## SIMBOLOGÍA

### ESTRUCTURA GEOELECTORAL Y CLAVES

- Límite estatal ..... MÉXICO
- Distrito Electoral Local ..... 45
- Límite municipal ..... TOLUCA
- Sección electoral ..... 6459
- Cabecera municipal
- Localidad ..... LOC
- Colonia ..... COL
- Manzana ..... 999
- Casilla ..... B, C1, C2

*Casillas correspondientes al Proceso Electoral 2014 - 2015

### VÍAS DE COMUNICACIÓN

- Vialidad ..... AVENIDA
- Autopista
- Pavimentada
- Terracería
- Brecha
- Vereda
- Línea de metro
- Ferrocarril
- Adoquín

### INFRAESTRUCTURA

- Aeropuerto
- Central de autobús
- Centro comercial
- Centro cultural
- Centro recreativo
- Cementerio
- Escuela
  - Preprimaria
  - Primaria
  - Secundaria
  - Media Superior
  - Superior
  - Otras
- Hospital
- Iglesia
- Instalación bancaria
- Instalación deportiva
- Mercado
- Oficina gubernamental
- Oficina municipal
- Plaza o monumento
- Mancha urbana

### RASGOS COMPLEMENTARIOS

- Río, arroyo o flujo de agua
- Cuerpo de agua o lago
- Pasto
- Puente

### ESCALA GRÁFICA

0 0.01 0.02 0.04 0.06 0.08

Kilómetros

Edición cartográfica del mes de enero de 2017,
con corte de información cartográfica al 23 de noviembre de 2016.
Registro Federal de Electores, INE.

Proyección: UTM Zona 14
Datum: WGS84

### LOCALIZACIÓN

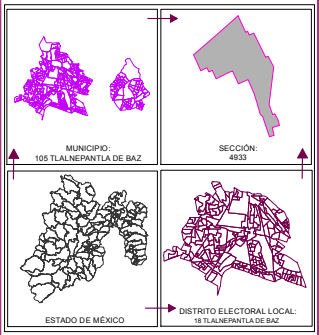



**ELABORACIÓN**

Departamento de Análisis y
Procesamiento de Información Territorial

Miguel Ángel García Escalante
Jaqueline Pérez Nova
Armando Ordoñez Arizmendi

**SUPERVISIÓN**

Subdirector de Documentación y Estadística Electoral
C.P. Antonio Sánchez Acosta

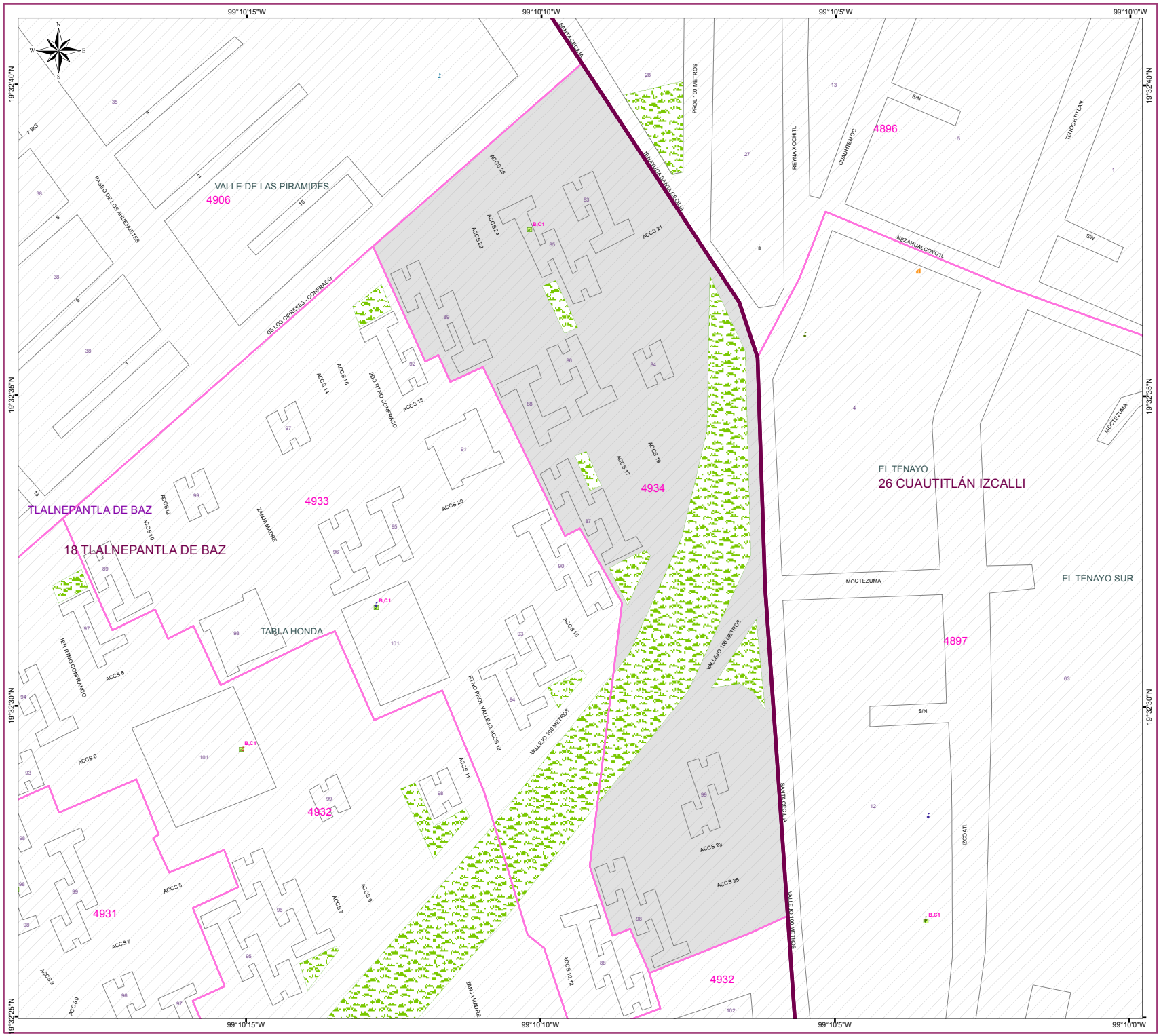


# DIRECCIÓN DE ORGANIZACIÓN

## SIMBOLOGÍA

### ESTRUCTURA GEOELECTORAL Y CLAVES

- Límite estatal ..... MÉXICO
- Distrito Electoral Local ..... 45
- Límite municipal ..... TOLUCA
- Sección electoral ..... 6459
- Cabecera municipal
- Localidad ..... LOC
- Colonia ..... COL
- Manzana ..... 999
- Casilla ..... B, C1, C2

*Casillas correspondientes al Proceso Electoral 2014 - 2015

### VÍAS DE COMUNICACIÓN

- Vialidad ..... AVENIDA
- Autopista
- Pavimentada
- Terracería
- Brecha
- Vereda
- Línea de metro
- Ferrocarril
- Adoquín

### INFRAESTRUCTURA

- Aeropuerto
- Central de autobús
- Centro comercial
- Centro cultural
- Centro recreativo
- Cementerio
- Escuela
  - Preprimaria
  - Primaria
  - Secundaria
  - Media Superior
  - Superior
  - Otras
- Hospital
- Iglesia
- Instalación bancaria
- Instalación deportiva
- Mercado
- Oficina gubernamental
- Oficina municipal
- Plaza o monumento
- Mancha urbana

### RASGOS COMPLEMENTARIOS

- Río, arroyo o flujo de agua
- Cuerpo de agua o lago
- Pasto
- Puente

### ESCALA GRÁFICA

0 0.01 0.02 0.04 0.06 0.08

Kilómetros

Edición cartográfica del mes de enero de 2017,
con corte de información cartográfica al 23 de noviembre de 2016.
Registro Federal de Electores, INE.

Proyección: UTM Zona 14
Datum: WGS84

### LOCALIZACIÓN

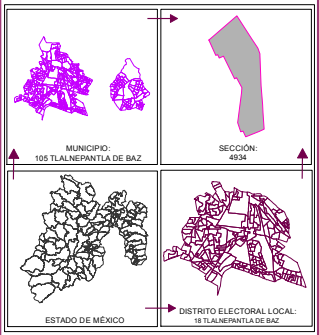


**ELABORACIÓN**
Departamento de Análisis y
Procesamiento de Información Territorial
Miguel Ángel García Escalante
Jaqueline Pérez Nova
Armando Ordoñez Arizmendi

**SUPERVISIÓN**
Subdirector de Documentación y Estadística Electoral
C.P. Antonio Sánchez Acosta

# PLANO SECCIONAL INDIVIDUAL

# SECCIÓN: 4945

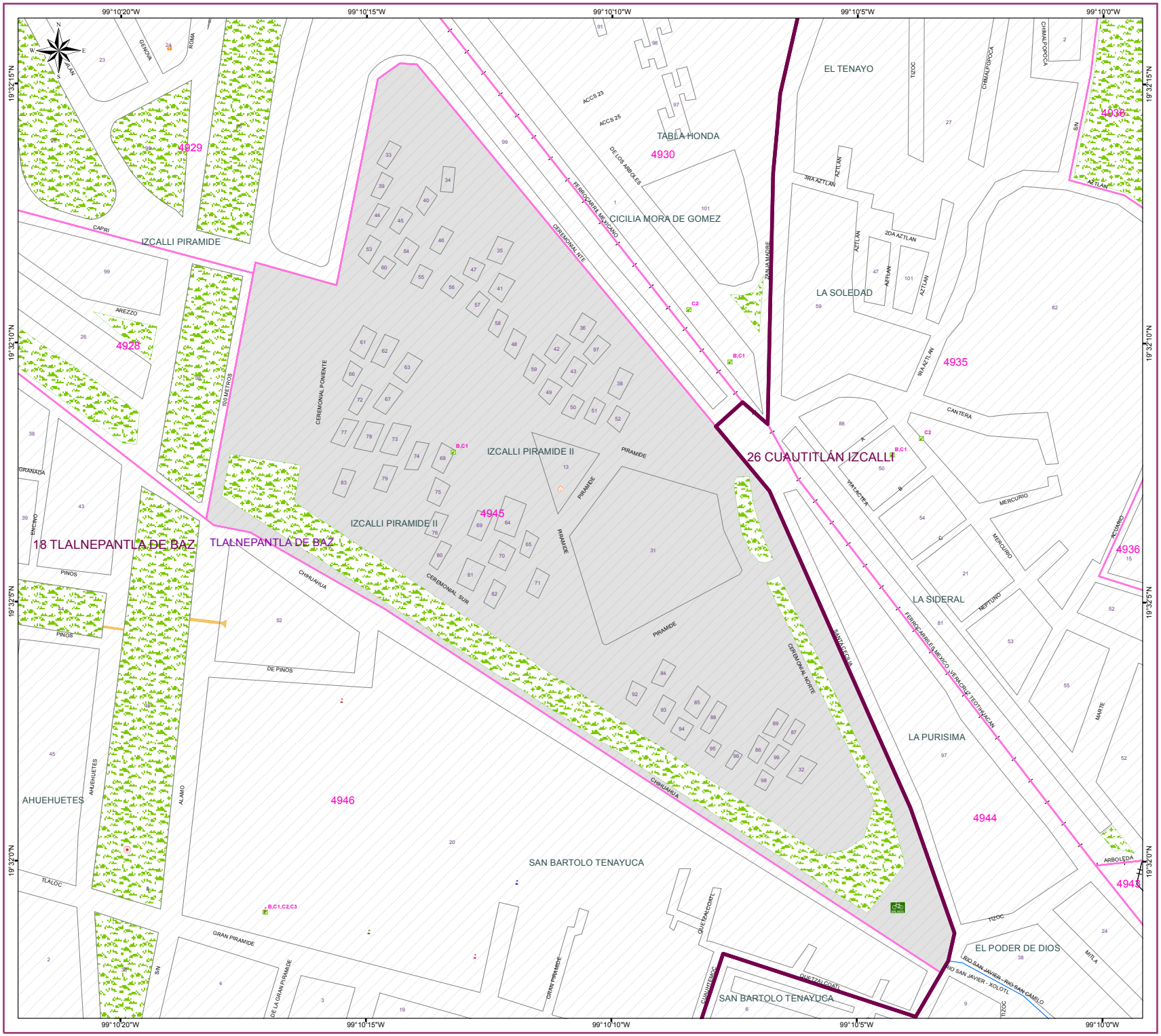


## IEEM

Instituto Electoral del Estado de México

1 de Junio 2017

## DIRECCIÓN DE ORGANIZACIÓN

## SIMBOLOGÍA

### ESTRUCTURA GEOELECTORAL Y CLAVES

- Límite estatal ..... MÉXICO
- Distrito Electoral Local ..... 45
- Límite municipal ..... TOLUCA
- Sección electoral ..... 6459
- Cabecera municipal
- Localidad ..... LOC
- Colonia ..... COL
- Manzana ..... 999
- Casilla ..... B, C1, C2

*Casillas correspondientes al Proceso Electoral 2014 - 2015

### VÍAS DE COMUNICACIÓN

- Vialidad ..... AVENIDA
- Autopista
- Pavimentada
- Terracería
- Brecha
- Vereda
- Línea de metro
- Ferrocarril
- Adoquín

### INFRAESTRUCTURA

- Aeropuerto
- Central de autobús
- Centro comercial
- Centro cultural
- Centro recreativo
- Cementerio
- Escuela
  - Preprimaria
  - Primaria
  - Secundaria
  - Media Superior
  - Superior
  - Otras
- Hospital
- Iglesia
- Instalación bancaria
- Instalación deportiva
- Mercado
- Oficina gubernamental
- Oficina municipal
- Plaza o monumento
- Mancha urbana

### RASGOS COMPLEMENTARIOS

- Río, arroyo o flujo de agua
- Cuerpo de agua o lago
- Pasto
- Puente

### ESCALA GRÁFICA

0 0.0125 0.025 0.05 0.075 0.1

Kilómetros

Edición cartográfica del mes de enero de 2017,
con corte de información cartográfica al 23 de noviembre de 2016.
Registro Federal de Electores, INE.

Proyección: UTM Zona 14
Datum: WGS84

### LOCALIZACIÓN

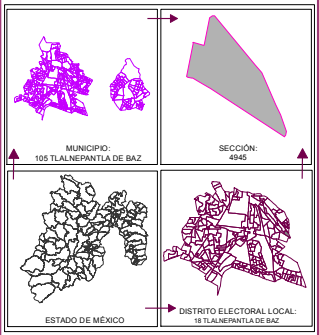



### ELABORACIÓN

Departamento de Análisis y
Procesamiento de Información Territorial

Miguel Ángel García Escalante
Jaqueline Pérez Nova
Armando Ordoñez Arizmendi

### SUPERVISIÓN

Subdirector de Documentación y Estadística Electoral
C.P. Antonio Sánchez Acosta

# PLANO SECCIONAL INDIVIDUAL

# SECCIÓN: 4946

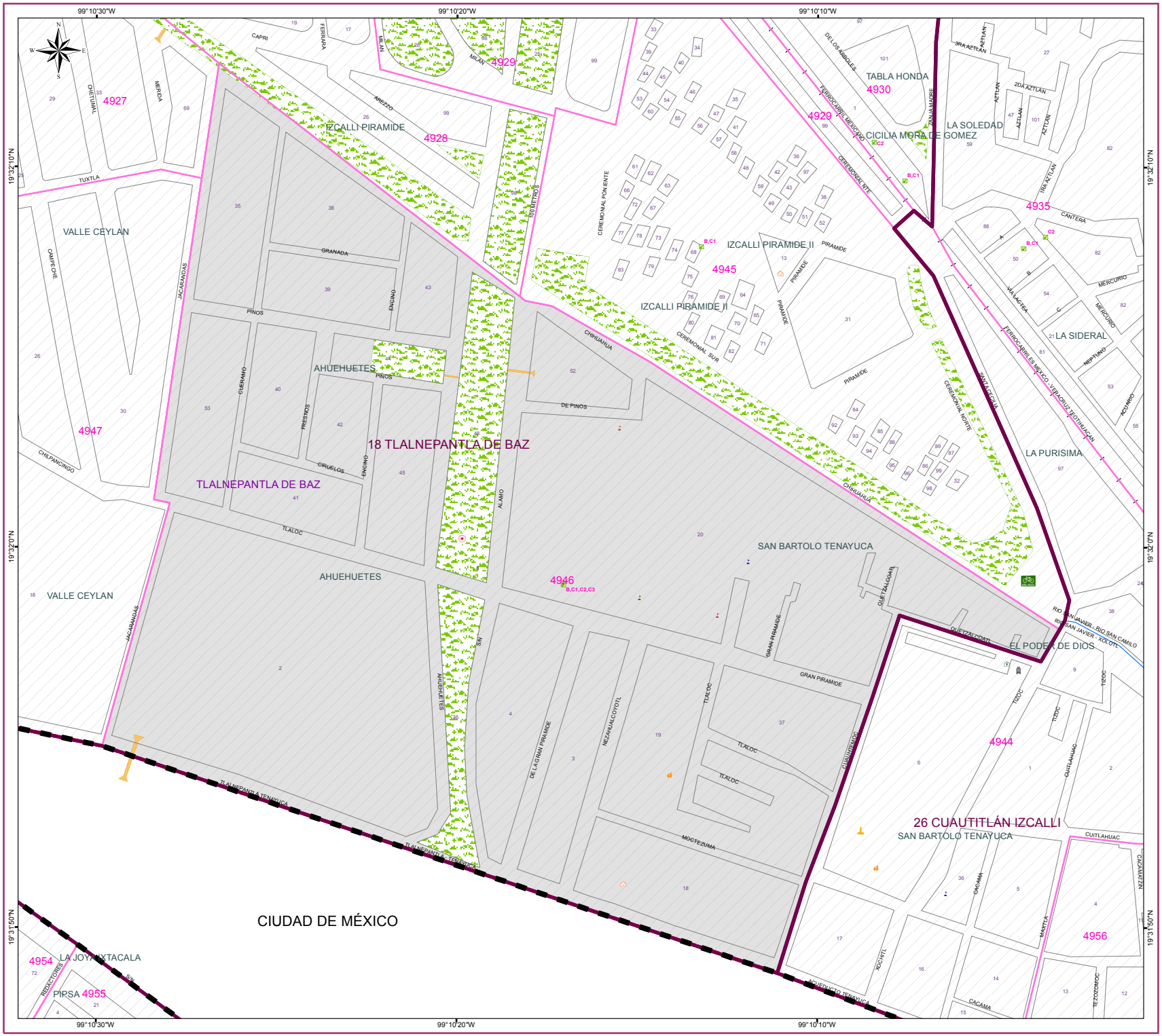


IEEM Instituto Electoral del Estado de México

4 de Junio 2017

## DIRECCIÓN DE ORGANIZACIÓN

### SIMBOLOGÍA

**ESTRUCTURA GEOELECTORAL Y CLAVES**

- Límite estatal ..... MÉXICO
- Distrito Electoral Local ..... 45
- Límite municipal ..... TOLUCA
- Sección electoral ..... 6459
- Cabecera municipal
- Localidad ..... LOC
- Colonia ..... COL
- Manzana ..... 999
- Casilla ..... B, C1, C2

*Casillas correspondientes al Proceso Electoral 2014 - 2015

**VÍAS DE COMUNICACIÓN**

- Vialidad ..... AVENIDA
- Autopista
- Pavimentada
- Terracería
- Brecha
- Vereda
- Línea de metro
- Ferrocarril
- Adoquín

**INFRAESTRUCTURA**

- Aeropuerto
- Central de autobús
- Centro comercial
- Centro cultural
- Centro recreativo
- Cementerio
- Escuela
  - Preprimaria
  - Primaria
  - Secundaria
  - Media Superior
  - Superior
  - Otras
- Hospital
- Iglesia
- Instalación bancaria
- Instalación deportiva
- Mercado
- Oficina gubernamental
- Oficina municipal
- Plaza o monumento
- Mancha urbana

**RASGOS COMPLEMENTARIOS**

- Río, arroyo o flujo de agua
- Cuerpo de agua o lago
- Pasto
- Puente

**ESCALA GRÁFICA**

0 0.0175 0.035 0.07 0.105 0.14

Kilómetros

Edición cartográfica del mes de enero de 2017, con corte de información cartográfica al 23 de noviembre de 2016. Registro Federal de Electores, INE.

Proyección: UTM Zona 14
Datum: WGS84

**LOCALIZACIÓN**

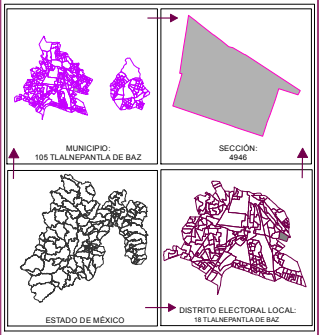


**ELABORACIÓN**

Departamento de Análisis y Procesamiento de Información Territorial

Miguel Ángel García Escalante
Jaqueline Pérez Nova
Armando Ordoñez Arizmendi

**SUPERVISIÓN**

Subdirector de Documentación y Estadística Electoral
C.P. Antonio Sánchez Acosta

# PLANO SECCIONAL INDIVIDUAL

# SECCIÓN: 4947




## DIRECCIÓN DE ORGANIZACIÓN

## SIMBOLOGÍA

### ESTRUCTURA GEOELECTORAL Y CLAVES

- Límite estatal ..... MÉXICO
- Distrito Electoral Local ..... 45
- Límite municipal ..... TOLUCA
- Sección electoral ..... 6459
- Cabecera municipal
- Localidad ..... LOC
- Colonia ..... COL
- Manzana ..... 999
- Casilla ..... B, C1, C2

*Casillas correspondientes al Proceso Electoral 2014 - 2015

### VÍAS DE COMUNICACIÓN

- Vialidad ..... AVENIDA
- Autopista
- Pavimentada
- Terracería
- Brecha
- Vereda
- Línea de metro
- Ferrocarril
- Adoquín

### INFRAESTRUCTURA

- Aeropuerto
- Central de autobús
- Centro comercial
- Centro cultural
- Centro recreativo
- Cementerio
- Escuela
  - Preprimaria
  - Primaria
  - Secundaria
  - Media Superior
  - Superior
  - Otras
- Hospital
- Iglesia
- Instalación bancaria
- Instalación deportiva
- Mercado
- Oficina gubernamental
- Oficina municipal
- Plaza o monumento
- Mancha urbana

### RASGOS COMPLEMENTARIOS

- Río, arroyo o flujo de agua
- Cuerpo de agua o lago
- Pasto
- Puente

### ESCALA GRÁFICA

0 0.0125 0.025 0.05 0.075 0.1

Kilómetros


Edición cartográfica del mes de enero de 2017,
con corte de información cartográfica al 23 de noviembre de 2016.
Registro Federal de Electores, INE.

Proyección: UTM Zona 14
Datum: WGS84


### LOCALIZACIÓN

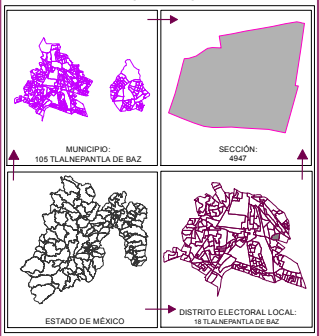



### ELABORACIÓN

Departamento de Análisis y
Procesamiento de Información Territorial

Miguel Ángel García Escalante
Jaqueline Pérez Nova
Armando Ordoñez Arizmendi

### SUPERVISIÓN

Subdirector de Documentación y Estadística Electoral
C.P. Antonio Sánchez Acosta

# PLANO SECCIONAL INDIVIDUAL

# SECCIÓN: 4948

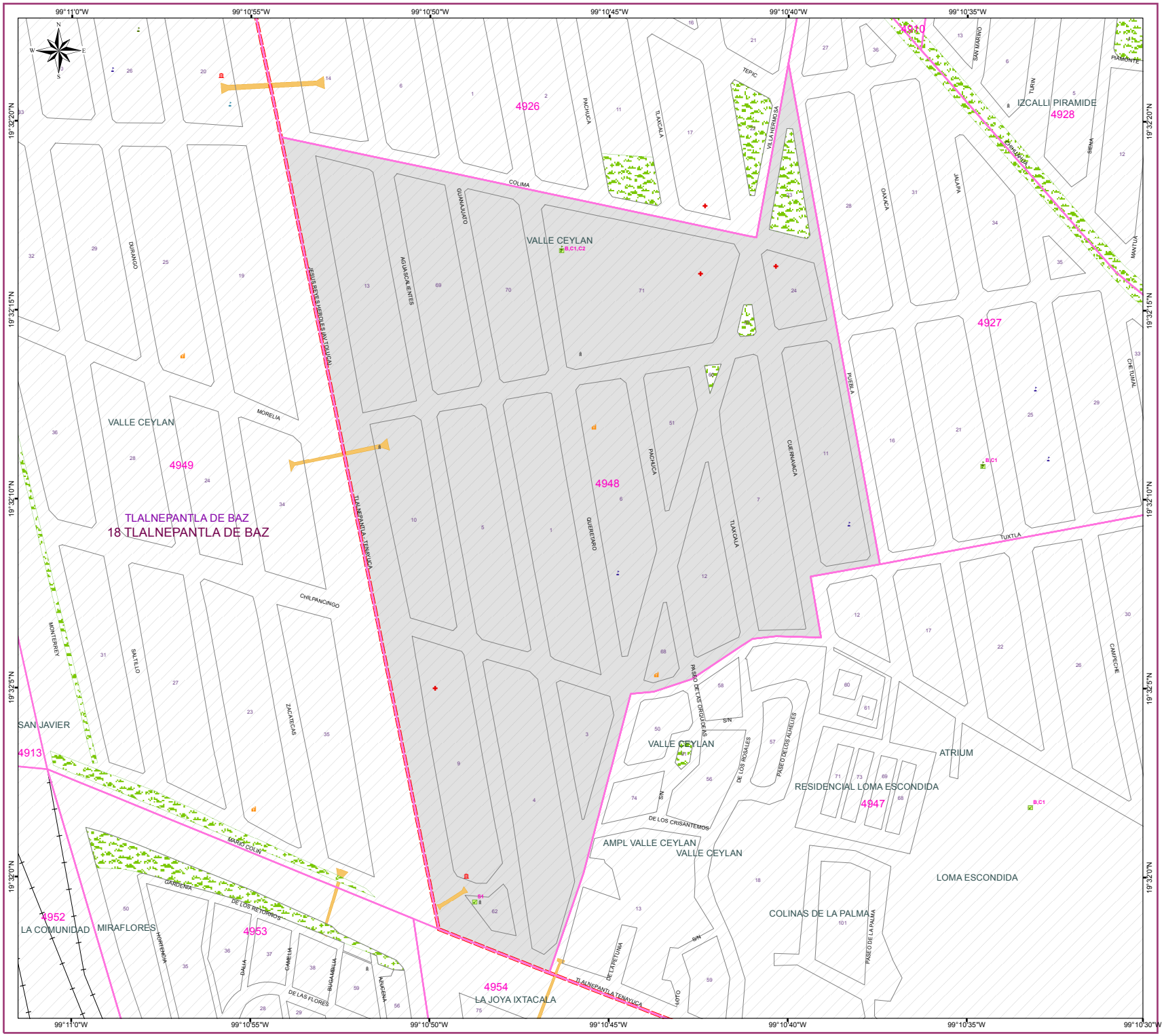


## DIRECCIÓN DE ORGANIZACIÓN

## SIMBOLOGÍA

### ESTRUCTURA GEOELECTORAL Y CLAVES

- Límite estatal ..... MÉXICO
- Distrito Electoral Local ..... 45
- Límite municipal ..... TOLUCA
- Sección electoral ..... 6459
- Cabecera municipal
- Localidad ..... LOC
- Colonia ..... COL
- Manzana ..... 999
- Casilla ..... B, C1, C2

*Casillas correspondientes al Proceso Electoral 2014 - 2015

### VÍAS DE COMUNICACIÓN

- Vialidad ..... AVENIDA
- Autopista
- Pavimentada
- Terracería
- Brecha
- Vereda
- Línea de metro
- Ferrocarril
- Adoquín

### INFRAESTRUCTURA

- Aeropuerto
- Central de autobús
- Centro comercial
- Centro cultural
- Centro recreativo
- Cementerio
- Escuela
  - Preprimaria
  - Primaria
  - Secundaria
  - Media Superior
  - Superior
  - Otras
- Hospital
- Iglesia
- Instalación bancaria
- Instalación deportiva
- Mercado
- Oficina gubernamental
- Oficina municipal
- Plaza o monumento
- Mancha urbana

### RASGOS COMPLEMENTARIOS

- Río, arroyo o flujo de agua
- Cuerpo de agua o lago
- Pasto
- Puente

### ESCALA GRÁFICA

0 0.0175 0.035 0.07 0.105 0.14

Kilómetros

Edición cartográfica del mes de enero de 2017,
con corte de información cartográfica al 23 de noviembre de 2016.
Registro Federal de Electores, INE.

Proyección: UTM Zona 14
Datum: WGS84

### LOCALIZACIÓN

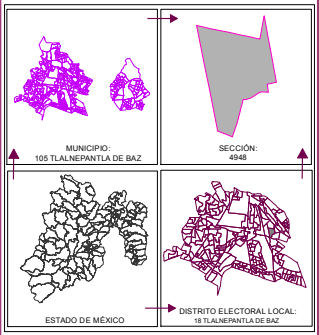



### ELABORACIÓN

Departamento de Análisis y
Procesamiento de Información Territorial

Miguel Ángel García Escalante
Jaqueline Pérez Nova
Armando Ordoñez Arizmendi

### SUPERVISIÓN

Subdirector de Documentación y Estadística Electoral
C.P. Antonio Sánchez Acosta

# PLANO SECCIONAL INDIVIDUAL

# SECCIÓN: 4949

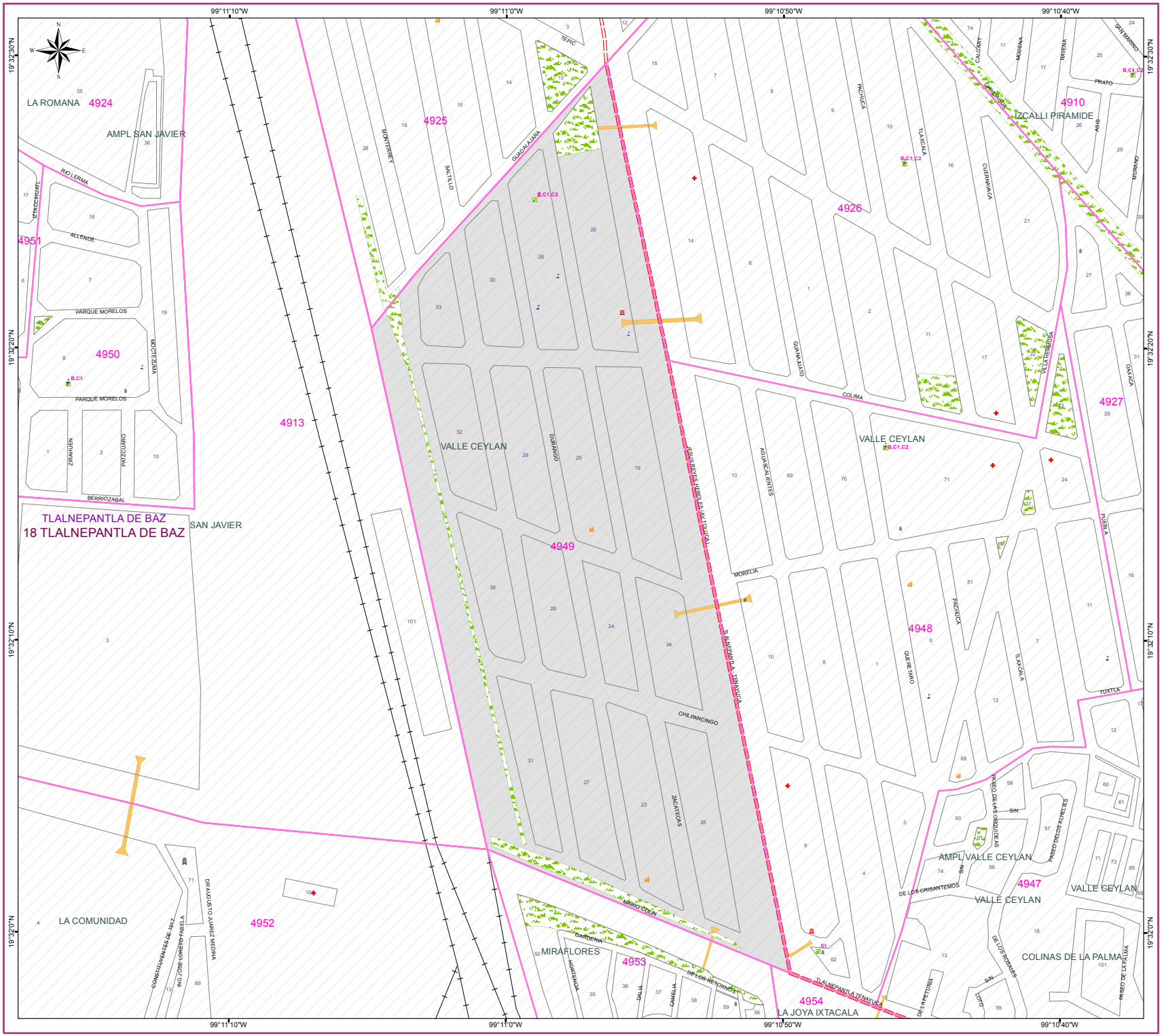


## DIRECCIÓN DE ORGANIZACIÓN

### SIMBOLOGÍA

**ESTRUCTURA GEOELECTORAL Y CLAVES**

- Límite estatal ..... MÉXICO
- Distrito Electoral Local ..... 45
- Límite municipal ..... TOLUCA
- Sección electoral ..... 6459
- Cabecera municipal
- Localidad ..... LOC
- Colonia ..... COL
- Manzana ..... 999
- Casilla ..... B, C1, C2

*Casillas correspondientes al Proceso Electoral 2014 - 2015

**VÍAS DE COMUNICACIÓN**

- Vialidad ..... AVENIDA
- Autopista
- Pavimentada
- Terracería
- Brecha
- Vereda
- Línea de metro
- Ferrocarril
- Adoquín

**INFRAESTRUCTURA**

- Aeropuerto
- Central de autobús
- Centro comercial
- Centro cultural
- Centro recreativo
- Cementerio
- Escuela
  - Preprimaria
  - Primaria
  - Secundaria
  - Media Superior
  - Superior
  - Otras
- Hospital
- Iglesia
- Instalación bancaria
- Instalación deportiva
- Mercado
- Oficina gubernamental
- Oficina municipal
- Plaza o monumento
- Mancha urbana

**RASGOS COMPLEMENTARIOS**

- Río, arroyo o flujo de agua
- Cuerpo de agua o lago
- Pasto
- Puente

**ESCALA GRÁFICA**

0 0.0225 0.045 0.09 0.135 0.18

Kilómetros

Edición cartográfica del mes de enero de 2017,
con corte de información cartográfica al 23 de noviembre de 2016.
Registro Federal de Electores, INE.

Proyección: UTM Zona 14
Datum: WGS84

**LOCALIZACIÓN**

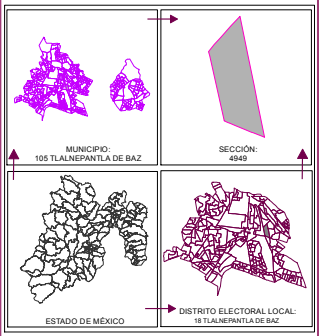



**ELABORACIÓN**

Departamento de Análisis y
Procesamiento de Información Territorial

Miguel Ángel García Escalante
Jaqueline Pérez Nova
Armando Ordoñez Arizmendi

**SUPERVISIÓN**

Subdirector de Documentación y Estadística Electoral
C.P. Antonio Sánchez Acosta

# PLANO SECCIONAL INDIVIDUAL

# SECCIÓN: 4950




## DIRECCIÓN DE ORGANIZACIÓN

## SIMBOLOGÍA

### ESTRUCTURA GEOELECTORAL Y CLAVES

- Límite estatal ..... MÉXICO
- Distrito Electoral Local ..... 45
- Límite municipal ..... TOLUCA
- Sección electoral ..... 6459
- Cabecera municipal
- Localidad ..... LOC
- Colonia ..... COL
- Manzana ..... 999
- Casilla ..... B, C1, C2

*Casillas correspondientes al Proceso Electoral 2014 - 2015

### VÍAS DE COMUNICACIÓN

- Vialidad ..... AVENIDA
- Autopista
- Pavimentada
- Terracería
- Brecha
- Vereda
- Línea de metro
- Ferrocarril
- Adoquín

### INFRAESTRUCTURA

- Aeropuerto
- Central de autobús
- Centro comercial
- Centro cultural
- Centro recreativo
- Cementerio
- Escuela
  - Preprimaria
  - Primaria
  - Secundaria
  - Media Superior
  - Superior
  - Otras
- Hospital
- Iglesia
- Instalación bancaria
- Instalación deportiva
- Mercado
- Oficina gubernamental
- Oficina municipal
- Plaza o monumento
- Mancha urbana

### RASGOS COMPLEMENTARIOS

- Río, arroyo o flujo de agua
- Cuerpo de agua o lago
- Pasto
- Puente

### ESCALA GRÁFICA

0 0.015 0.03 0.06 0.09 0.12

Kilómetros

Edición cartográfica del mes de enero de 2017,
con corte de información cartográfica al 23 de noviembre de 2016.
Registro Federal de Electores, INE.

Proyección: UTM Zona 14
Datum: WGS84

### LOCALIZACIÓN

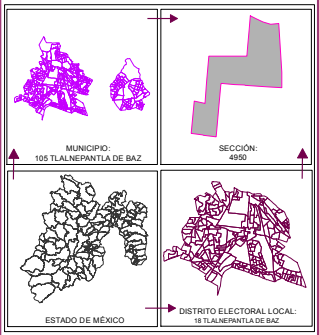



**ELABORACIÓN**
Departamento de Análisis y
Procesamiento de Información Territorial
Miguel Ángel García Escalante
Jaqueline Pérez Nova
Armando Ordoñez Arizmendi

**SUPERVISIÓN**
Subdirector de Documentación y Estadística Electoral
C.P. Antonio Sánchez Acosta

# PLANO SECCIONAL INDIVIDUAL

# SECCIÓN: 4951

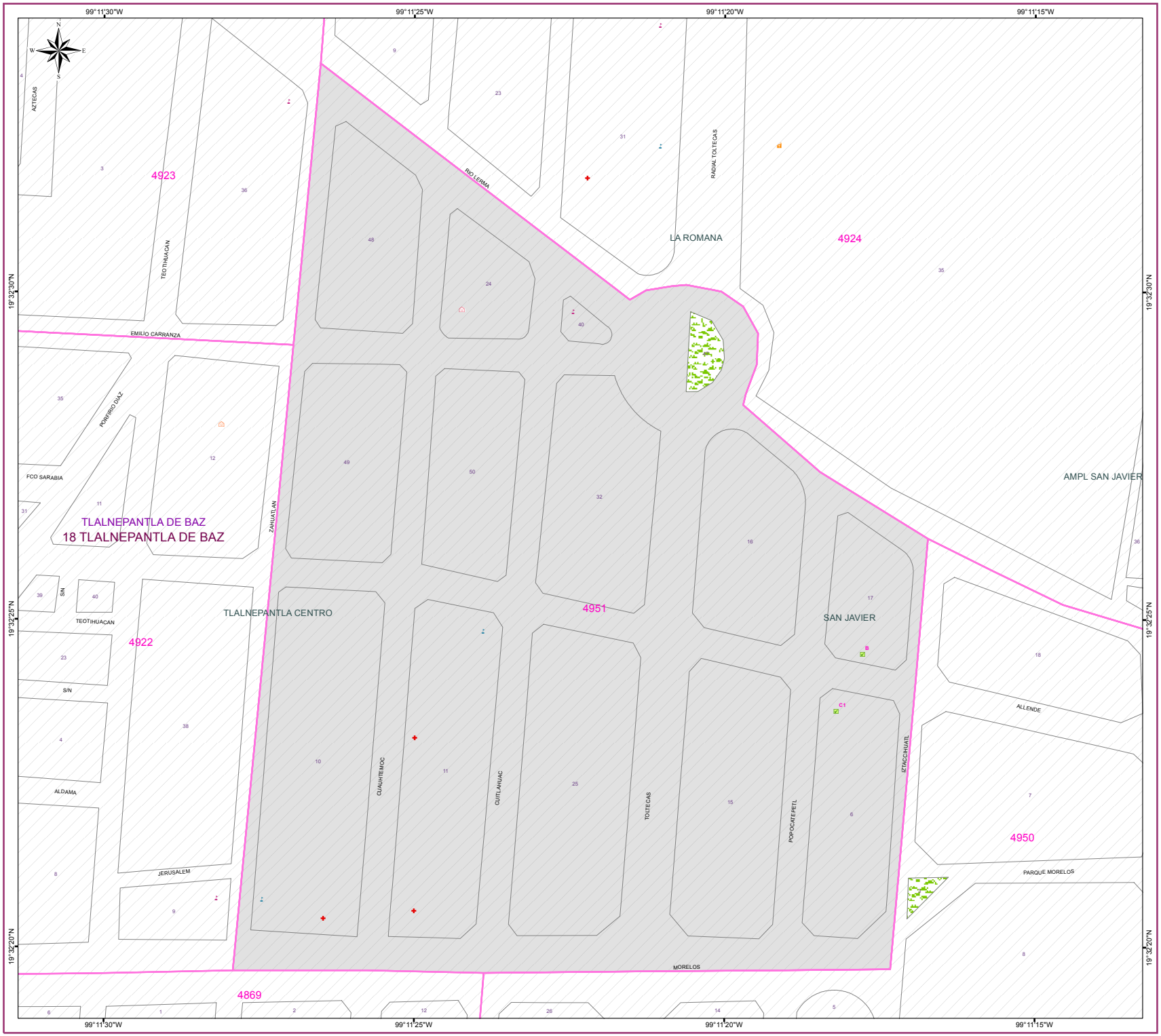


IEEM Instituto Electoral del Estado de México | 4 de Junio 2017

## DIRECCIÓN DE ORGANIZACIÓN

## S I M B O L O G Í A

### ESTRUCTURA GEOELECTORAL Y CLAVES

- Límite estatal ..... MÉXICO
- Distrito Electoral Local ..... 45
- Límite municipal ..... TOLUCA
- Sección electoral ..... 6459
- Cabecera municipal
- Localidad ..... LOC
- Colonia ..... COL
- Manzana ..... 999
- Casilla ..... B, C1, C2

*Casillas correspondientes al Proceso Electoral 2014 - 2015

### VÍAS DE COMUNICACIÓN

- Vialidad ..... AVENIDA
- Autopista
- Pavimentada
- Terracería
- Brecha
- Vereda
- Línea de metro
- Ferrocarril
- Adoquín

### INFRAESTRUCTURA

- Aeropuerto
- Central de autobús
- Centro comercial
- Centro cultural
- Centro recreativo
- Cementerio
- Escuela
  - Preprimaria
  - Primaria
  - Secundaria
  - Media Superior
  - Superior
  - Otras
- Hospital
- Iglesia
- Instalación bancaria
- Instalación deportiva
- Mercado
- Oficina gubernamental
- Oficina municipal
- Plaza o monumento
- Mancha urbana

### RASGOS COMPLEMENTARIOS

- Río, arroyo o flujo de agua
- Cuerpo de agua o lago
- Pasto
- Puente

### ESCALA GRÁFICA

0 0.01 0.02 0.04 0.06 0.08

Kilómetros

Edición cartográfica del mes de enero de 2017,
con corte de información cartográfica al 23 de noviembre de 2016.
Registro Federal de Electores, INE.

Proyección: UTM Zona 14
Datum: WGS84

### LOCALIZACIÓN

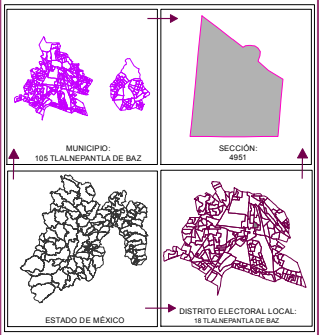



**ELABORACIÓN**

Departamento de Análisis y
Procesamiento de Información Territorial

Miguel Ángel García Escalante _____
Jaqueline Pérez Nova _____
Armando Ordoñez Arizmendi _____

**SUPERVISIÓN**

Subdirector de Documentación y Estadística Electoral
C.P. Antonio Sánchez Acosta _____

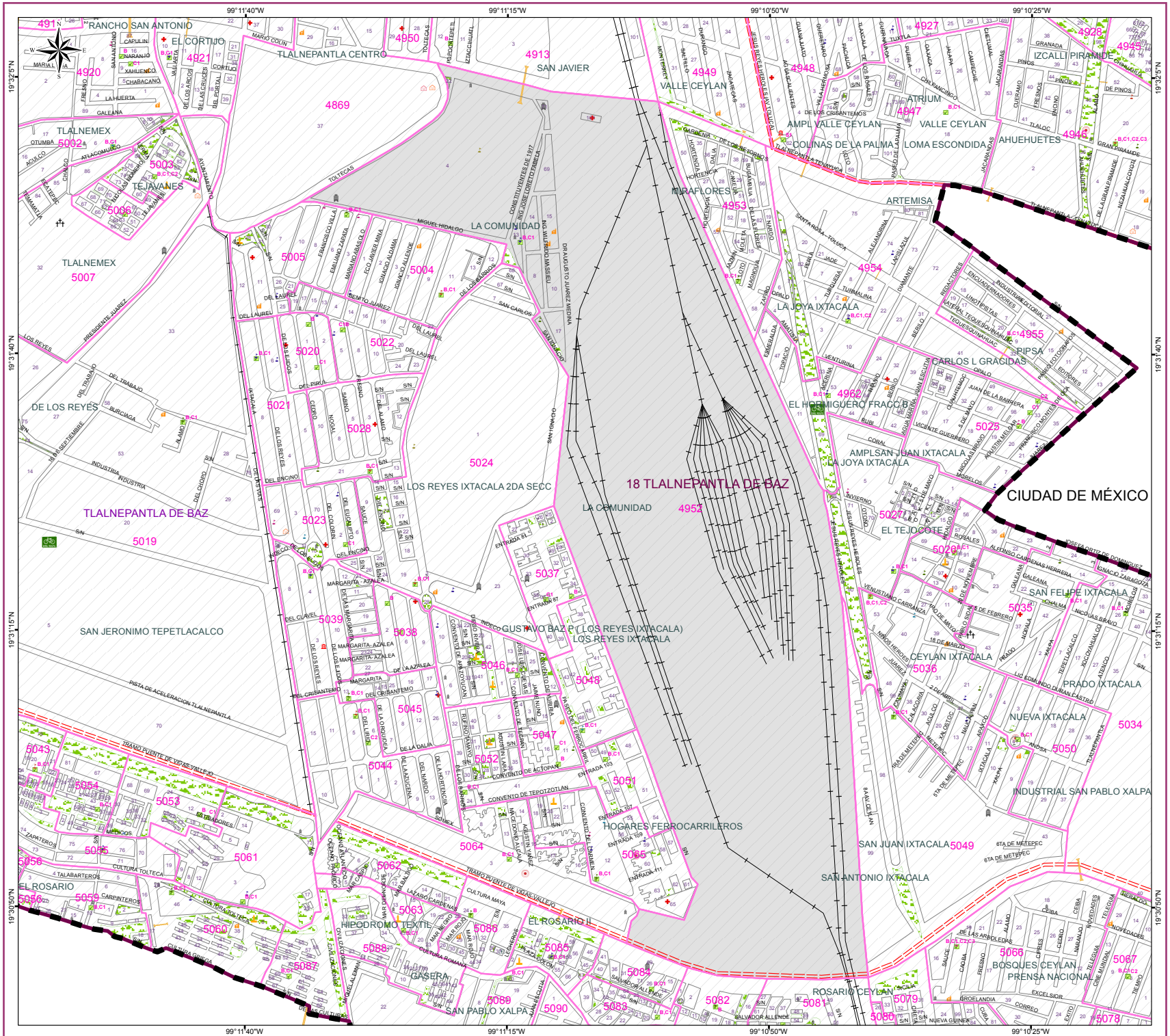


## DIRECCIÓN DE ORGANIZACIÓN

### SIMBOLOGÍA

**ESTRUCTURA GEOELECTORAL Y CLAVES**

- Límite estatal ..... MÉXICO
- Distrito Electoral Local ..... 45
- Límite municipal ..... TOLUCA
- Sección electoral ..... 6459
- Cabecera municipal
- Localidad ..... LOC
- Colonia ..... COL
- Manzana ..... 999
- Casilla ..... B, C1, C2

*Casillas correspondientes al Proceso Electoral 2014 - 2015

**VÍAS DE COMUNICACIÓN**

Vialidad ..... AVENIDA

- Autopista
- Pavimentada
- Terracería
- Brecha
- Vereda
- Línea de metro
- Ferrocarril
- Adoquín

**INFRAESTRUCTURA**

- Aeropuerto
- Central de autobús
- Centro comercial
- Centro cultural
- Centro recreativo
- Cementerio
- Escuela
  - Preprimaria
  - Primaria
  - Secundaria
  - Media Superior
  - Superior
  - Otras
- Hospital
- Iglesia
- Instalación bancaria
- Instalación deportiva
- Mercado
- Oficina gubernamental
- Oficina municipal
- Plaza o monumento
- Mancha urbana

**RASGOS COMPLEMENTARIOS**

- Río, arroyo o flujo de agua
- Cuerpo de agua o lago
- Pasto
- Puente

**ESCALA GRÁFICA**

0 0.05 0.1 0.2 0.3 0.4

Kilómetros

Edición cartográfica del mes de enero de 2017,
con corte de información cartográfica al 23 de noviembre de 2016.
Registro Federal de Electores, INE.

Proyección: UTM Zona 14
Datum: WGS84

**LOCALIZACIÓN**

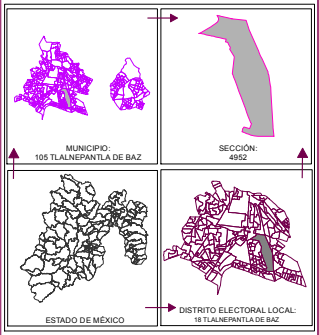


**ELABORACIÓN**
Departamento de Análisis y
Procesamiento de Información Territorial
Miguel Ángel García Escalante
Jaqueline Pérez Nova
Armando Ordoñez Arizmendi

**SUPERVISIÓN**
Subdirector de Documentación y Estadística Electoral
C.P. Antonio Sánchez Acosta

# PLANO SECCIONAL INDIVIDUAL

# SECCIÓN: 4953

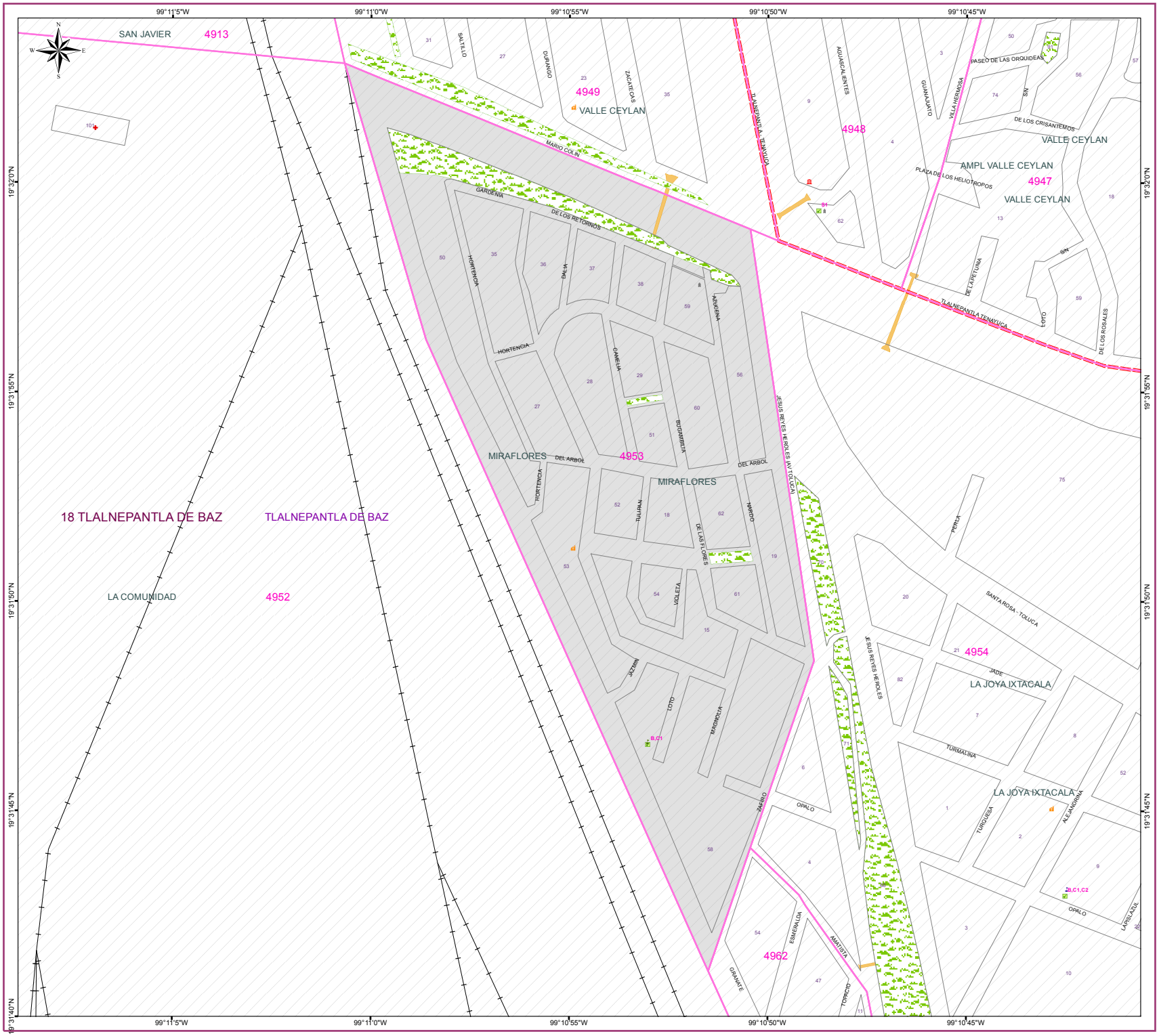


## DIRECCIÓN DE ORGANIZACIÓN

## S I M B O L O G Í A

### ESTRUCTURA GEOELECTORAL Y CLAVES

- Límite estatal ..... MÉXICO
- Distrito Electoral Local ..... 45
- Límite municipal ..... TOLUCA
- Sección electoral ..... 6459
- Cabecera municipal
- Localidad ..... LOC
- Colonia ..... COL
- Manzana ..... 999
- Casilla ..... B, C1, C2

*Casillas correspondientes al Proceso Electoral 2014 - 2015

### VÍAS DE COMUNICACIÓN

- Vialidad ..... AVENIDA
- Autopista
- Pavimentada
- Terracería
- Brecha
- Vereda
- Línea de metro
- Ferrocarril
- Adoquín

### INFRAESTRUCTURA

- Aeropuerto
- Central de autobús
- Centro comercial
- Centro cultural
- Centro recreativo
- Cementerio
- Escuela
  - Preprimaria
  - Primaria
  - Secundaria
  - Media Superior
  - Superior
  - Otras
- Hospital
- Iglesia
- Instalación bancaria
- Instalación deportiva
- Mercado
- Oficina gubernamental
- Oficina municipal
- Plaza o monumento
- Mancha urbana

### RASGOS COMPLEMENTARIOS

- Río, arroyo o flujo de agua
- Cuerpo de agua o lago
- Pasto
- Puente

### ESCALA GRÁFICA

0 0.015 0.03 0.06 0.09 0.12

Kilómetros

Edición cartográfica del mes de enero de 2017,
con corte de información cartográfica al 23 de noviembre de 2016.
Registro Federal de Electores, INE.

Proyección: UTM Zona 14
Datum: WGS84

### LOCALIZACIÓN

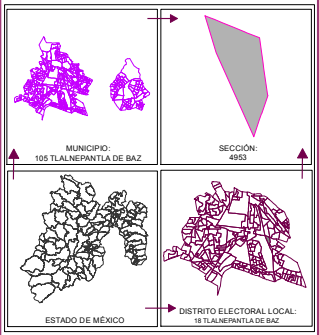



### ELABORACIÓN

Departamento de Análisis y
Procesamiento de Información Territorial

Miguel Ángel García Escalante _____
Jaqueline Pérez Nova _____
Armando Ordoñez Arizmendi _____

### SUPERVISIÓN

Subdirector de Documentación y Estadística Electoral
C.P. Antonio Sánchez Acosta _____

# PLANO SECCIONAL INDIVIDUAL

# SECCIÓN: 4954

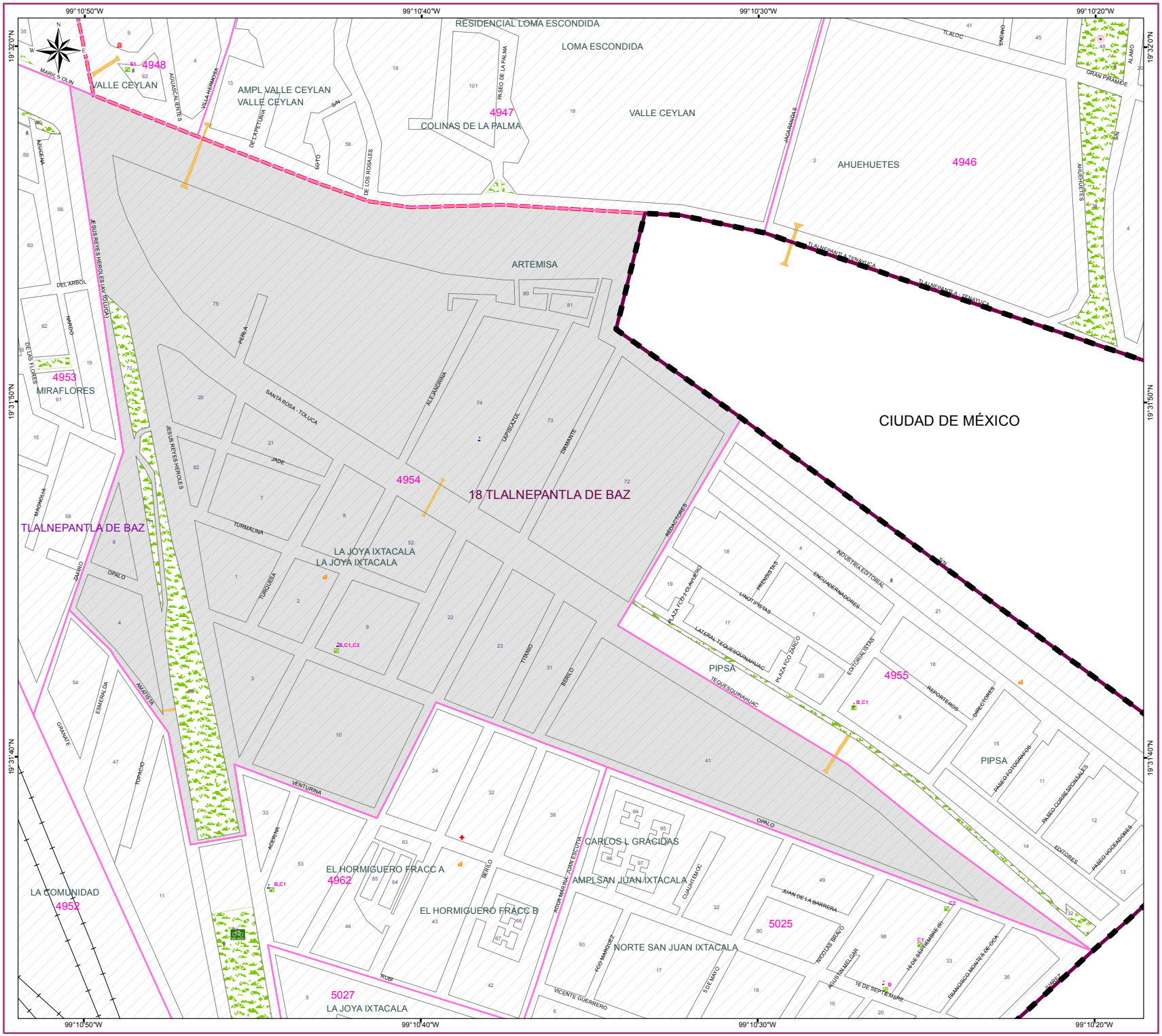


IEEM Instituto Electoral del Estado de México

4 de Junio 2017

## DIRECCIÓN DE ORGANIZACIÓN

### SIMBOLOGÍA

**ESTRUCTURA GEOELECTORAL Y CLAVES**

- Límite estatal ..... MÉXICO
- Distrito Electoral Local ..... 45
- Límite municipal ..... TOLUCA
- Sección electoral ..... 6459
- Cabecera municipal
- Localidad ..... LOC
- Colonia ..... COL
- Manzana ..... 999
- Casilla ..... B, C1, C2

*Casillas correspondientes al Proceso Electoral 2014 - 2015

**VÍAS DE COMUNICACIÓN**

- Vialidad ..... AVENIDA
- Autopista
- Pavimentada
- Terracería
- Brecha
- Vereda
- Línea de metro
- Ferrocarril
- Adoquín

**INFRAESTRUCTURA**

- Aeropuerto
- Central de autobús
- Centro comercial
- Centro cultural
- Centro recreativo
- Cementerio
- Escuela
  - Preprimaria
  - Primaria
  - Secundaria
  - Media Superior
  - Superior
  - Otras
- Hospital
- Iglesia
- Instalación bancaria
- Instalación deportiva
- Mercado
- Oficina gubernamental
- Oficina municipal
- Plaza o monumento
- Mancha urbana

**RASGOS COMPLEMENTARIOS**

- Río, arroyo o flujo de agua
- Cuerpo de agua o lago
- Pasto
- Puente

**ESCALA GRÁFICA**

0 0.02 0.04 0.08 0.12 0.16

Kilómetros

Edición cartográfica del mes de enero de 2017, con corte de información cartográfica al 23 de noviembre de 2016. Registro Federal de Electores, INE.

Proyección: UTM Zona 14
Datum: WGS84

**LOCALIZACIÓN**

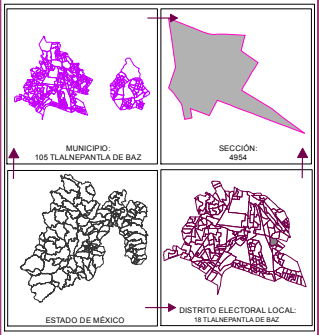


**ELABORACIÓN**

Departamento de Análisis y Procesamiento de Información Territorial

Miguel Ángel García Escalante
Jaqueline Pérez Nova
Armando Ordoñez Arizmendi

**SUPERVISIÓN**

Subdirector de Documentación y Estadística Electoral
C.P. Antonio Sánchez Acosta

# PLANO SECCIONAL INDIVIDUAL

# SECCIÓN: 4955




IEEM | 4 de Junio 2017

## DIRECCIÓN DE ORGANIZACIÓN

## S I M B O L O G Í A

### ESTRUCTURA GEOELECTORAL Y CLAVES

- Límite estatal ..... MÉXICO
- Distrito Electoral Local ..... 45
- Límite municipal ..... TOLUCA
- Sección electoral ..... 6459
- Cabecera municipal
- Localidad ..... LOC
- Colonia ..... COL
- Manzana ..... 999
- Casilla ..... B, C1, C2

*Casillas correspondientes al Proceso Electoral 2014 - 2015

### VÍAS DE COMUNICACIÓN

- Vialidad ..... AVENIDA
- Autopista
- Pavimentada
- Terracería
- Brecha
- Vereda
- Línea de metro
- Ferrocarril
- Adoquín

### INFRAESTRUCTURA

- Aeropuerto
- Central de autobús
- Centro comercial
- Centro cultural
- Centro recreativo
- Cementerio
- Escuela
  - Preprimaria
  - Primaria
  - Secundaria
  - Media Superior
  - Superior
  - Otras
- Hospital
- Iglesia
- Instalación bancaria
- Instalación deportiva
- Mercado
- Oficina gubernamental
- Oficina municipal
- Plaza o monumento
- Mancha urbana

### RASGOS COMPLEMENTARIOS

- Río, arroyo o flujo de agua
- Cuerpo de agua o lago
- Pasto
- Puente

### ESCALA GRÁFICA

0 0.0125 0.025 0.05 0.075 0.1

Kilómetros

Edición cartográfica del mes de enero de 2017,
con corte de información cartográfica al 23 de noviembre de 2016.
Registro Federal de Electores, INE.

Proyección: UTM Zona 14
Datum: WGS84

### LOCALIZACIÓN

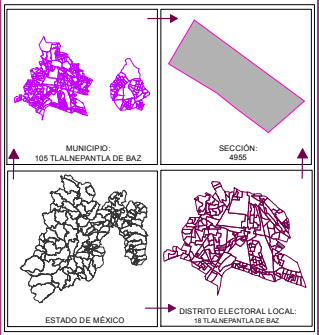



### ELABORACIÓN

Departamento de Análisis y
Procesamiento de Información Territorial

Miguel Ángel García Escalante
Jaqueline Pérez Nova
Armando Ordoñez Arizmendi

### SUPERVISIÓN

Subdirector de Documentación y Estadística Electoral
C.P. Antonio Sánchez Acosta

# PLANO SECCIONAL INDIVIDUAL

# SECCIÓN: 4962




## DIRECCIÓN DE ORGANIZACIÓN

## SIMBOLOGÍA

### ESTRUCTURA GEOELECTORAL Y CLAVES

- Límite estatal ..... MÉXICO
- Distrito Electoral Local ..... 45
- Límite municipal ..... TOLUCA
- Sección electoral ..... 6459
- Cabecera municipal
- Localidad ..... LOC
- Colonia ..... COL
- Manzana ..... 999
- Casilla ..... B, C1, C2

*Casillas correspondientes al Proceso Electoral 2014 - 2015

### VÍAS DE COMUNICACIÓN

- Vialidad ..... AVENIDA
- Autopista
- Pavimentada
- Terracería
- Brecha
- Vereda
- Línea de metro
- Ferrocarril
- Adoquín

### INFRAESTRUCTURA

- Aeropuerto
- Central de autobús
- Centro comercial
- Centro cultural
- Centro recreativo
- Cementerio
- Escuela
  - Preprimaria
  - Primaria
  - Secundaria
  - Media Superior
  - Superior
  - Otras
- Hospital
- Iglesia
- Instalación bancaria
- Instalación deportiva
- Mercado
- Oficina gubernamental
- Oficina municipal
- Plaza o monumento
- Mancha urbana

### RASGOS COMPLEMENTARIOS

- Río, arroyo o flujo de agua
- Cuerpo de agua o lago
- Pasto
- Puente

### ESCALA GRÁFICA

0 0.0125 0.025 0.05 0.075 0.1

Kilómetros

Edición cartográfica del mes de enero de 2017,
con corte de información cartográfica al 23 de noviembre de 2016.
Registro Federal de Electores, INE.

Proyección: UTM Zona 14
Datum: WGS84

### LOCALIZACIÓN

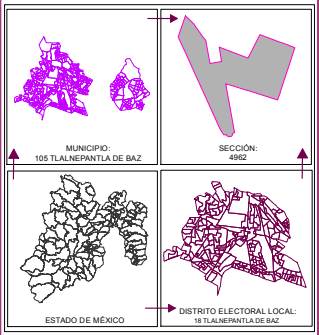



### ELABORACIÓN

Departamento de Análisis y
Procesamiento de Información Territorial

Miguel Ángel García Escalante
Jaqueline Pérez Nova
Armando Ordoñez Arizmendi

### SUPERVISIÓN

Subdirector de Documentación y Estadística Electoral
C.P. Antonio Sánchez Acosta

# PLANO SECCIONAL INDIVIDUAL

# SECCIÓN: 4963

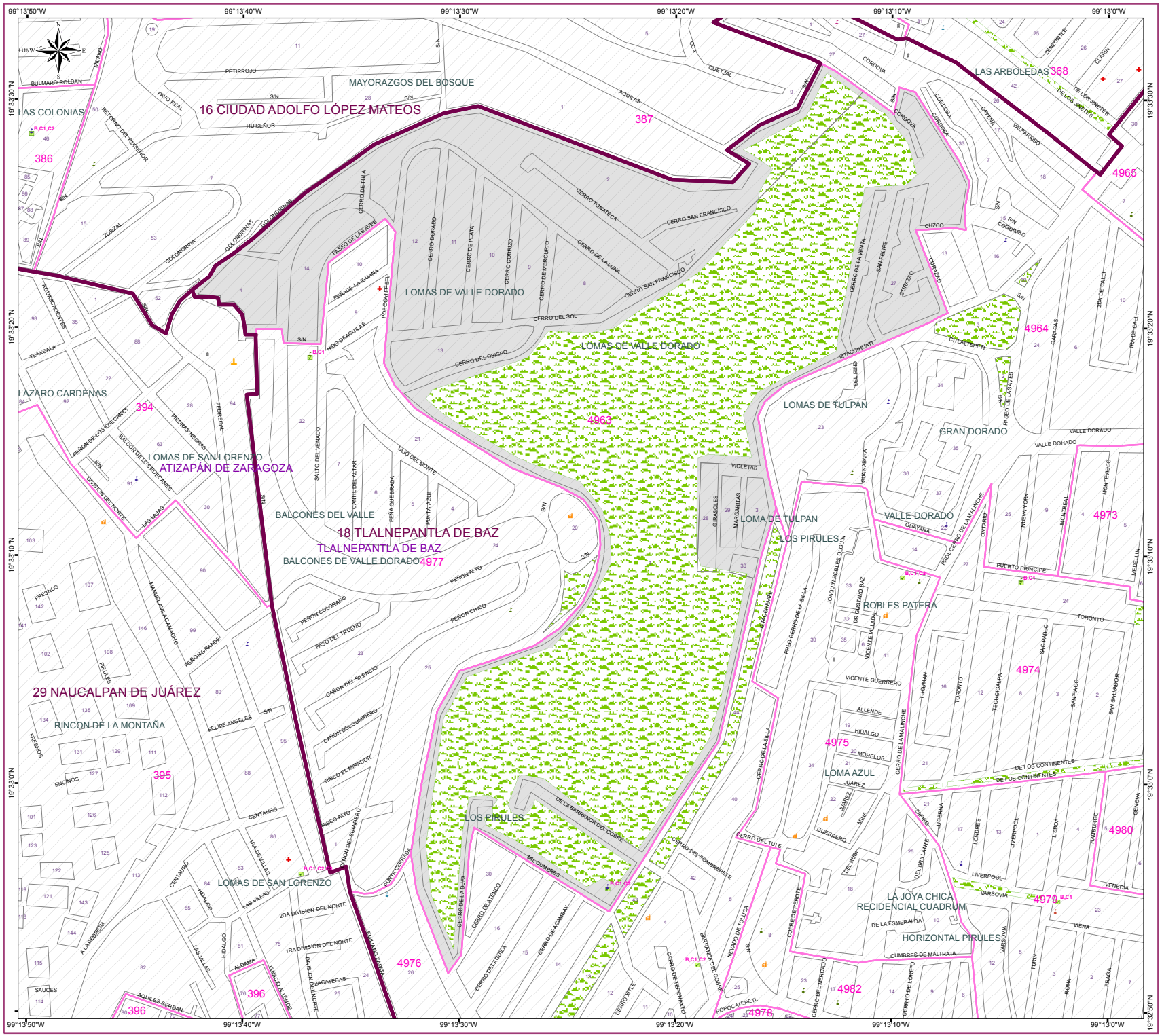


## DIRECCIÓN DE ORGANIZACIÓN

### SIMBOLOGÍA

**ESTRUCTURA GEOELECTORAL Y CLAVES**

- Límite estatal ..... MÉXICO
- Distrito Electoral Local ..... 45
- Límite municipal ..... TOLUCA
- Sección electoral ..... 6459
- Cabecera municipal
- Localidad ..... LOC
- Colonia ..... COL
- Manzana ..... 999
- Casilla ..... B, C1, C2

*Casillas correspondientes al Proceso Electoral 2014 - 2015

**VÍAS DE COMUNICACIÓN**

- Vialidad ..... AVENIDA
- Autopista
- Pavimentada
- Terracería
- Brecha
- Vereda
- Línea de metro
- Ferrocarril
- Adoquín

**INFRAESTRUCTURA**

- Aeropuerto
- Central de autobús
- Centro comercial
- Centro cultural
- Centro recreativo
- Cementerio
- Escuela
  - Preprimaria
  - Primaria
  - Secundaria
  - Media Superior
  - Superior
  - Otras
- Hospital
- Iglesia
- Instalación bancaria
- Instalación deportiva
- Mercado
- Oficina gubernamental
- Oficina municipal
- Plaza o monumento
- Mancha urbana

**RASGOS COMPLEMENTARIOS**

- Río, arroyo o flujo de agua
- Cuerpo de agua o lago
- Pasto
- Puente

**ESCALA GRÁFICA**

0 0.03 0.06 0.12 0.18 0.24

Kilómetros

Edición cartográfica del mes de enero de 2017,
con corte de información cartográfica al 23 de noviembre de 2016.
Registro Federal de Electores, INE.

Proyección: UTM Zona 14
Datum: WGS84

**LOCALIZACIÓN**

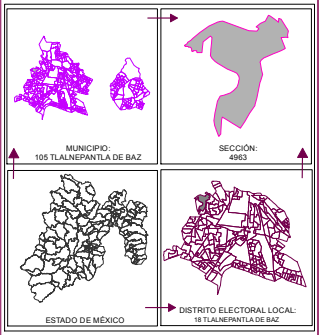



**ELABORACIÓN**

Departamento de Análisis y
Procesamiento de Información Territorial

Miguel Ángel García Escalante
Jaqueline Pérez Nova
Armando Ordoñez Arizmendi

**SUPERVISIÓN**

Subdirector de Documentación y Estadística Electoral
C.P. Antonio Sánchez Acosta

# PLANO SECCIONAL INDIVIDUAL

# SECCIÓN: 4964

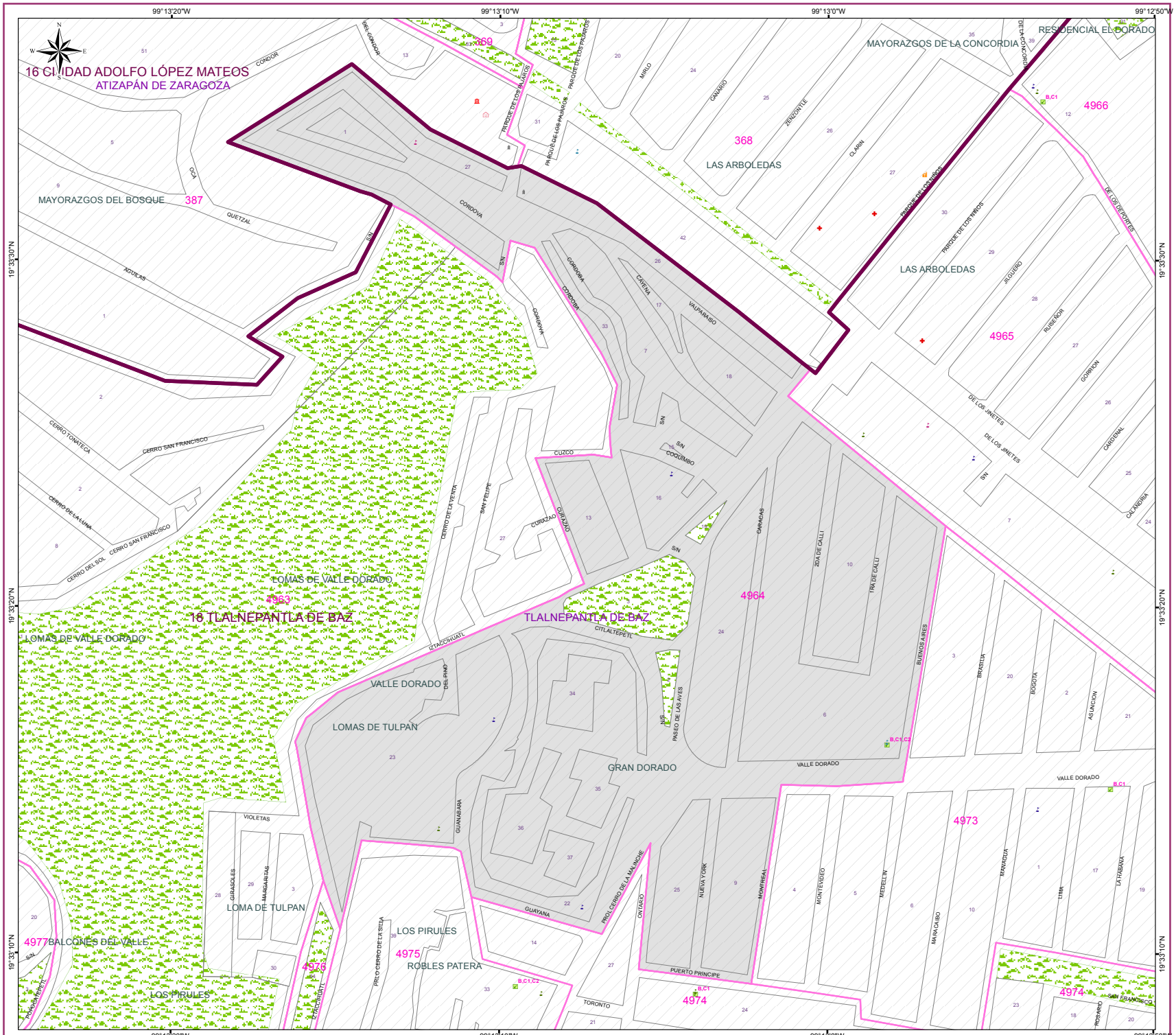
99°13'20"W
99°13'10"W
99°13'0"W
99°12'50"W
19°33'30"N
19°33'20"N
19°33'10"N
16 CIUDAD ADOLFO LÓPEZ MATEOS
ATIZAPÁN DE ZARAGOZA
MAYORAZGOS DEL BOSQUE
387
369
MAYORAZGOS DE LA CONCORDIA
RESIDENCIAL EL DORADO
4966
368
LAS ARBOLEDAS
4965
LAS ARBOLEDAS
4964
TLALNEPANTLA DE BAZ
18 TLALNEPANTLA DE BAZ
LOMAS DE VALLE DORADO
4963
LOMAS DE VALLE DORADO
VALLE DORADO
LOMAS DE TULPAN
GRAN DORADO
LOMA DE TULPAN
4977 BALCONES DEL VALLE
LOS PIRULES
4976
4975
ROBLES PATERA
LOS PIRULES
4973
4974
4974
CONDOR
DEL GAVILAN
PARQUE DE LOS PAJAROS
PARQUE DE LOS FLAMINGOS
MIRLO
CANARIO
ZENZONTLE
CLARIN
DE LA CONCORDIA
DE LOS DEPORTES
PARQUE DE LOS PINOS
PARQUE DE LOS CISNES
ALGUERO
RUISEÑOR
GORRION
CARDENAL
CALANDRIA
DE LOS JINETES
OCA
QUETZAL
AGUILAS
CERRO TONATIECA
CERRO SAN FRANCISCO
CERRO DE LA LUNA
CERRO DEL SOL
CORDOVA
CORDOBA
CUEZCO
CUAUHTEMOC
CUAUHTEMOC
CUAUHTEMOC

# PLANO SECCIONAL INDIVIDUAL

# SECCIÓN: 4965

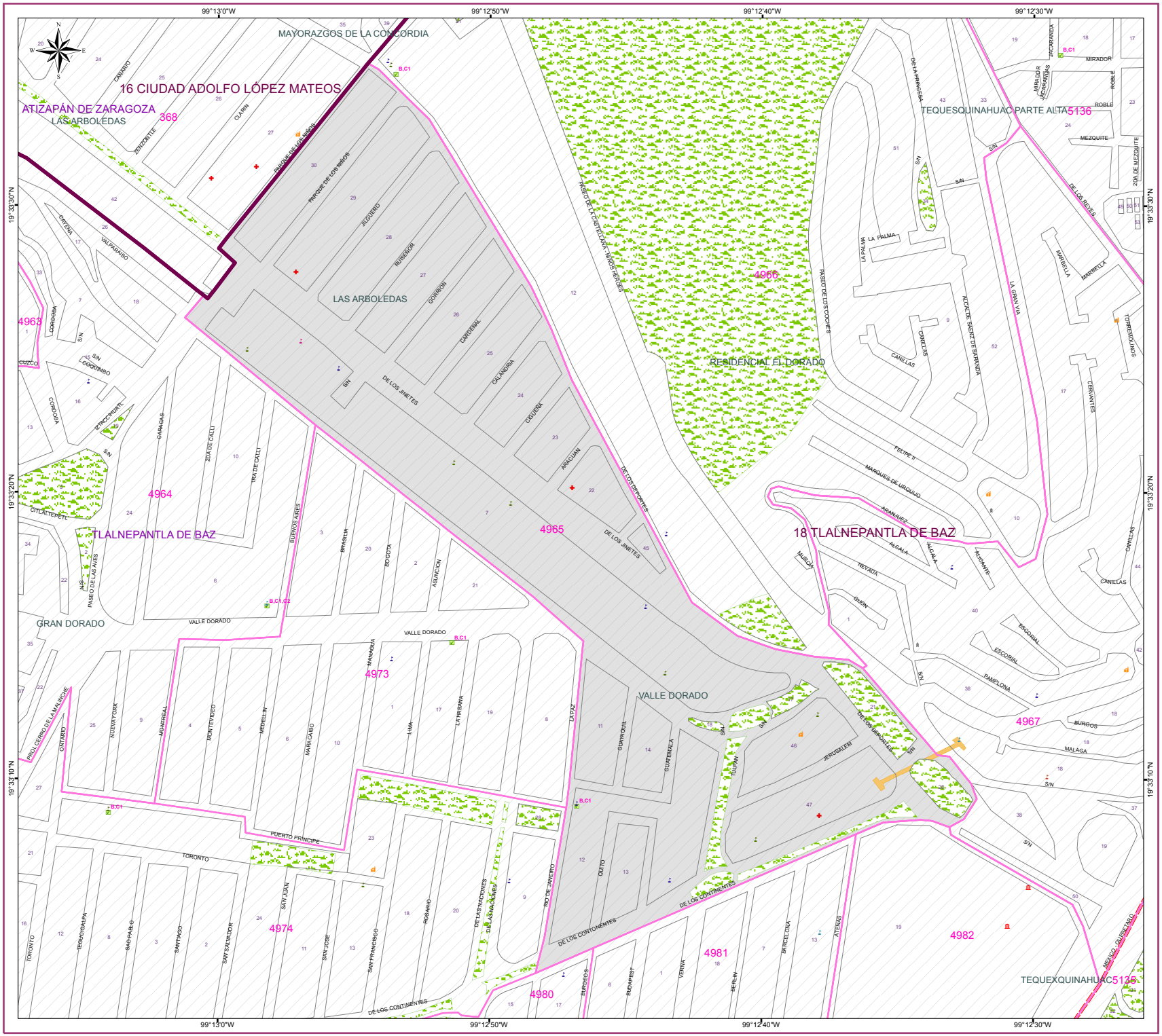


## DIRECCIÓN DE ORGANIZACIÓN

## SIMBOLOGÍA

### ESTRUCTURA GEOELECTORAL Y CLAVES

- Límite estatal ..... MÉXICO
- Distrito Electoral Local ..... 45
- Límite municipal ..... TOLUCA
- Sección electoral ..... 6459
- Cabecera municipal
- Localidad ..... LOC
- Colonia ..... COL
- Manzana ..... 999
- Casilla ..... B, C1, C2

*Casillas correspondientes al Proceso Electoral 2014 - 2015

### VÍAS DE COMUNICACIÓN

- Vialidad ..... AVENIDA
- Autopista
- Pavimentada
- Terracería
- Brecha
- Vereda
- Línea de metro
- Ferrocarril
- Adoquín

### INFRAESTRUCTURA

- Aeropuerto
- Central de autobús
- Centro comercial
- Centro cultural
- Centro recreativo
- Cementerio
- Escuela
  - Preprimaria
  - Primaria
  - Secundaria
  - Media Superior
  - Superior
  - Otras
- Hospital
- Iglesia
- Instalación bancaria
- Instalación deportiva
- Mercado
- Oficina gubernamental
- Oficina municipal
- Plaza o monumento
- Mancha urbana

### RASGOS COMPLEMENTARIOS

- Río, arroyo o flujo de agua
- Cuerpo de agua o lago
- Pasto
- Puente

### ESCALA GRÁFICA

0 0.025 0.05 0.1 0.15 0.2

Kilómetros

Edición cartográfica del mes de enero de 2017,
con corte de información cartográfica al 23 de noviembre de 2016.
Registro Federal de Electores, INE.

Proyección: UTM Zona 14
Datum: WGS84

### LOCALIZACIÓN

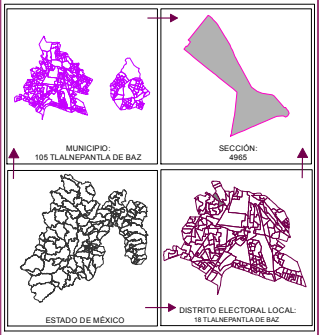


### ELABORACIÓN

Departamento de Análisis y
Procesamiento de Información Territorial

Miguel Ángel García Escalante _____
Jaqueline Pérez Nova _____
Armando Ordoñez Arizmendi _____

### SUPERVISIÓN

Subdirector de Documentación y Estadística Electoral
C.P. Antonio Sánchez Acosta _____

# PLANO SECCIONAL INDIVIDUAL

# SECCIÓN: 4966




## DIRECCIÓN DE ORGANIZACIÓN

## SIMBOLOGÍA

### ESTRUCTURA GEOELECTORAL Y CLAVES

- Límite estatal ..... MÉXICO
- Distrito Electoral Local ..... 45
- Límite municipal ..... TOLUCA
- Sección electoral ..... 6459
- Cabecera municipal
- Localidad ..... LOC
- Colonia ..... COL
- Manzana ..... 999
- Casilla ..... B, C1, C2

*Casillas correspondientes al Proceso Electoral 2014 - 2015

### VÍAS DE COMUNICACIÓN

- Vialidad ..... AVENIDA
- Autopista
- Pavimentada
- Terracería
- Brecha
- Vereda
- Línea de metro
- Ferrocarril
- Adoquín

### INFRAESTRUCTURA

- Aeropuerto
- Central de autobús
- Centro comercial
- Centro cultural
- Centro recreativo
- Cementerio
- Escuela
  - Preprimaria
  - Primaria
  - Secundaria
  - Media Superior
  - Superior
  - Otras
- Hospital
- Iglesia
- Instalación bancaria
- Instalación deportiva
- Mercado
- Oficina gubernamental
- Oficina municipal
- Plaza o monumento
- Mancha urbana

### RASGOS COMPLEMENTARIOS

- Río, arroyo o flujo de agua
- Cuerpo de agua o lago
- Pasto
- Puente

### ESCALA GRÁFICA

0 — 0.0275 — 0.055 — 0.11 — 0.165 — 0.22

Kilómetros

Edición cartográfica del mes de enero de 2017,
con corte de información cartográfica al 23 de noviembre de 2016.
Registro Federal de Electores, INE.

Proyección: UTM Zona 14
Datum: WGS84

### LOCALIZACIÓN

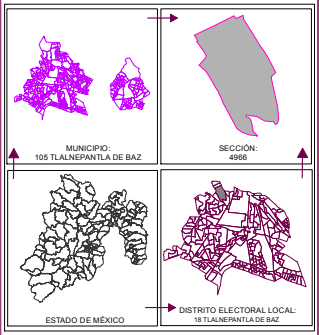



### ELABORACIÓN

Departamento de Análisis y
Procesamiento de Información Territorial

Miguel Ángel García Escalante
Jaqueline Pérez Nova
Armando Ordoñez Arizmendi

### SUPERVISIÓN

Subdirector de Documentación y Estadística Electoral
C.P. Antonio Sánchez Acosta

# PLANO SECCIONAL INDIVIDUAL

# SECCIÓN: 4967

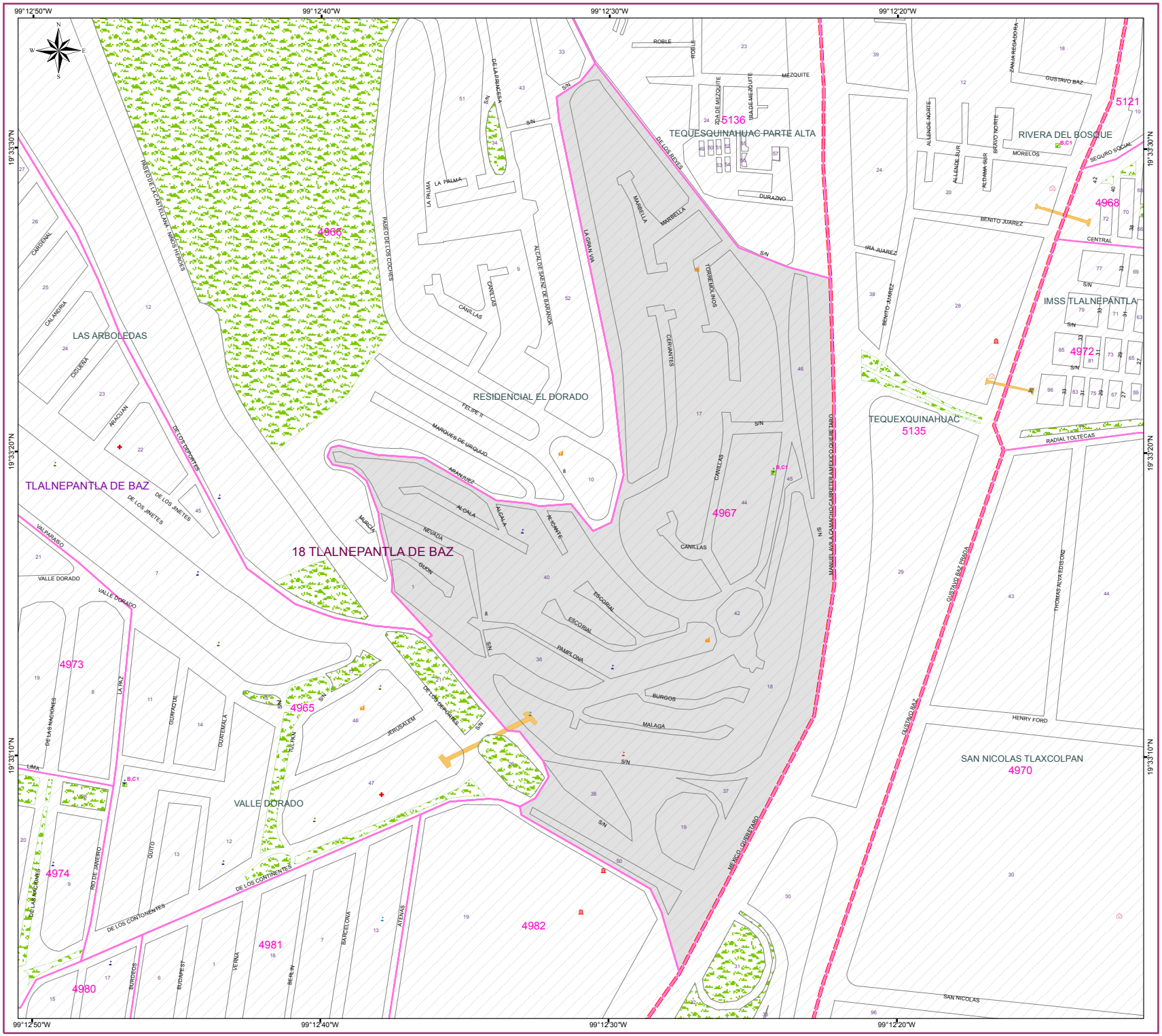


## DIRECCIÓN DE ORGANIZACIÓN

## SIMBOLOGÍA

### ESTRUCTURA GEOELECTORAL Y CLAVES

- Límite estatal ..... MÉXICO
- Distrito Electoral Local ..... 45
- Límite municipal ..... TOLUCA
- Sección electoral ..... 6459
- Cabecera municipal
- Localidad ..... LOC
- Colonia ..... COL
- Manzana ..... 999
- Casilla ..... B, C1, C2

*Casillas correspondientes al Proceso Electoral 2014 - 2015

### VÍAS DE COMUNICACIÓN

- Vialidad ..... AVENIDA
- Autopista
- Pavimentada
- Terracería
- Brecha
- Vereda
- Línea de metro
- Ferrocarril
- Adoquín

### INFRAESTRUCTURA

- Aeropuerto
- Central de autobús
- Centro comercial
- Centro cultural
- Centro recreativo
- Cementerio
- Escuela
  - Preprimaria
  - Primaria
  - Secundaria
  - Media Superior
  - Superior
  - Otras
- Hospital
- Iglesia
- Instalación bancaria
- Instalación deportiva
- Mercado
- Oficina gubernamental
- Oficina municipal
- Plaza o monumento
- Mancha urbana

### RASGOS COMPLEMENTARIOS

- Río, arroyo o flujo de agua
- Cuerpo de agua o lago
- Pasto
- Puente

### ESCALA GRÁFICA

0 0.0225 0.045 0.09 0.135 0.18

Kilómetros

Edición cartográfica del mes de enero de 2017,
con corte de información cartográfica al 23 de noviembre de 2016.
Registro Federal de Electores, INE.

Proyección: UTM Zona 14
Datum: WGS84

### LOCALIZACIÓN

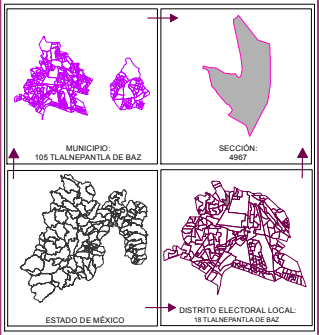



### ELABORACIÓN

Departamento de Análisis y
Procesamiento de Información Territorial

Miguel Ángel García Escalante
Jaqueline Pérez Nova
Armando Ordoñez Arizmendi

### SUPERVISIÓN

Subdirector de Documentación y Estadística Electoral
C.P. Antonio Sánchez Acosta

# PLANO SECCIONAL INDIVIDUAL

# SECCIÓN: 4968

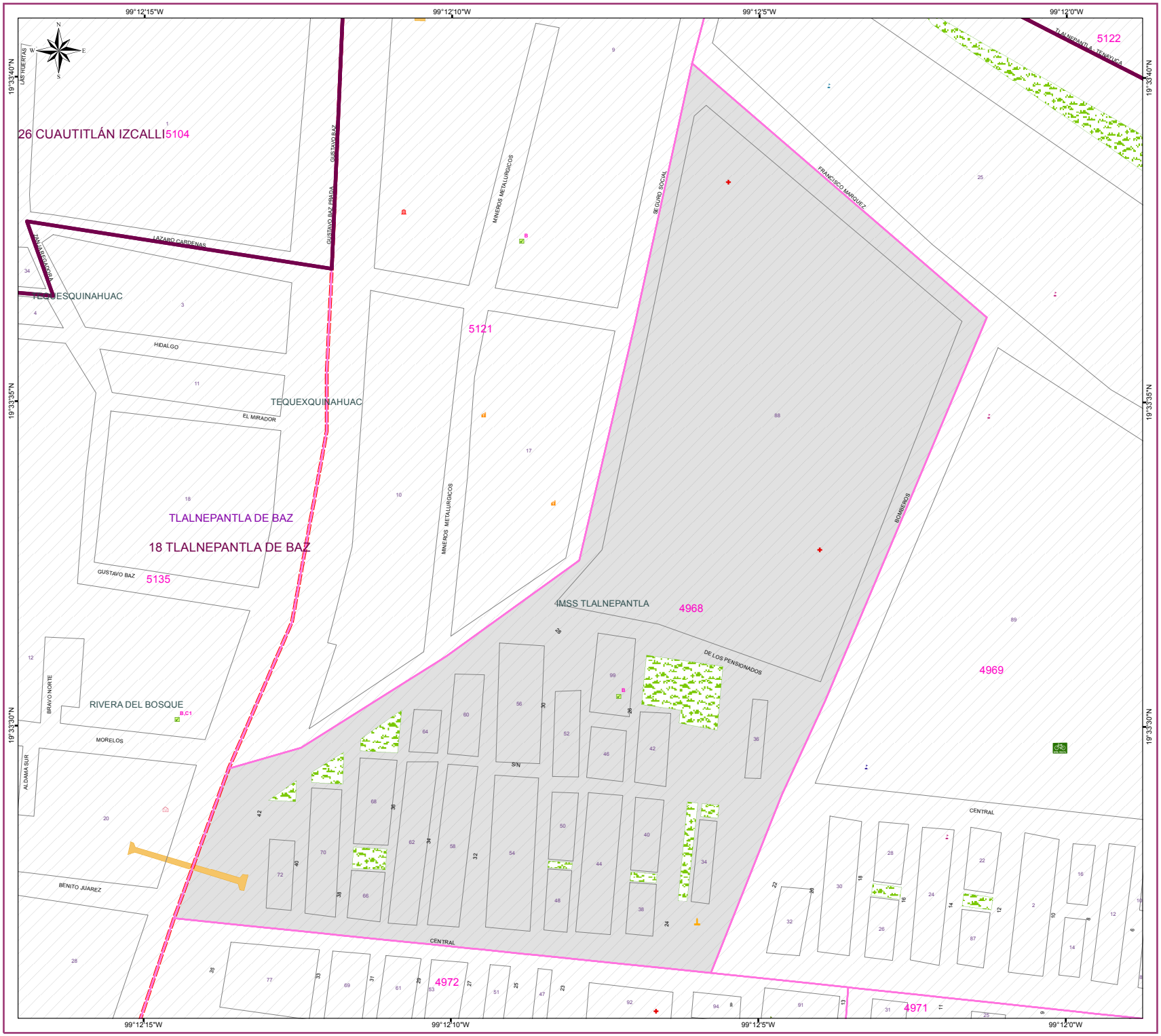


## DIRECCIÓN DE ORGANIZACIÓN

## SIMBOLOGÍA

### ESTRUCTURA GEOELECTORAL Y CLAVES

- Límite estatal ..... MÉXICO
- Distrito Electoral Local ..... 45
- Límite municipal ..... TOLUCA
- Sección electoral ..... 6459
- Cabecera municipal
- Localidad ..... LOC
- Colonia ..... COL
- Manzana ..... 999
- Casilla ..... B, C1, C2

*Casillas correspondientes al Proceso Electoral 2014 - 2015

### VÍAS DE COMUNICACIÓN

- Vialidad ..... AVENIDA
- Autopista
- Pavimentada
- Terracería
- Brecha
- Vereda
- Línea de metro
- Ferrocarril
- Adoquín

### INFRAESTRUCTURA

- Aeropuerto
- Central de autobús
- Centro comercial
- Centro cultural
- Centro recreativo
- Cementerio
- Escuela
  - Preprimaria
  - Primaria
  - Secundaria
  - Media Superior
  - Superior
  - Otras
- Hospital
- Iglesia
- Instalación bancaria
- Instalación deportiva
- Mercado
- Oficina gubernamental
- Oficina municipal
- Plaza o monumento
- Mancha urbana

### RASGOS COMPLEMENTARIOS

- Río, arroyo o flujo de agua
- Cuerpo de agua o lago
- Pasto
- Puente

### ESCALA GRÁFICA

0 0.01 0.02 0.04 0.06 0.08

Kilómetros

Edición cartográfica del mes de enero de 2017,
con corte de información cartográfica al 23 de noviembre de 2016.
Registro Federal de Electores, INE.

Proyección: UTM Zona 14
Datum: WGS84

### LOCALIZACIÓN

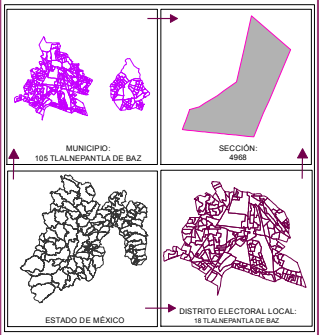



### ELABORACIÓN

Departamento de Análisis y
Procesamiento de Información Territorial

Miguel Ángel García Escalante
Jaqueline Pérez Nova
Armando Ordoñez Arizmendi

### SUPERVISIÓN

Subdirector de Documentación y Estadística Electoral
C.P. Antonio Sánchez Acosta

# PLANO SECCIONAL INDIVIDUAL

# SECCIÓN: 4969

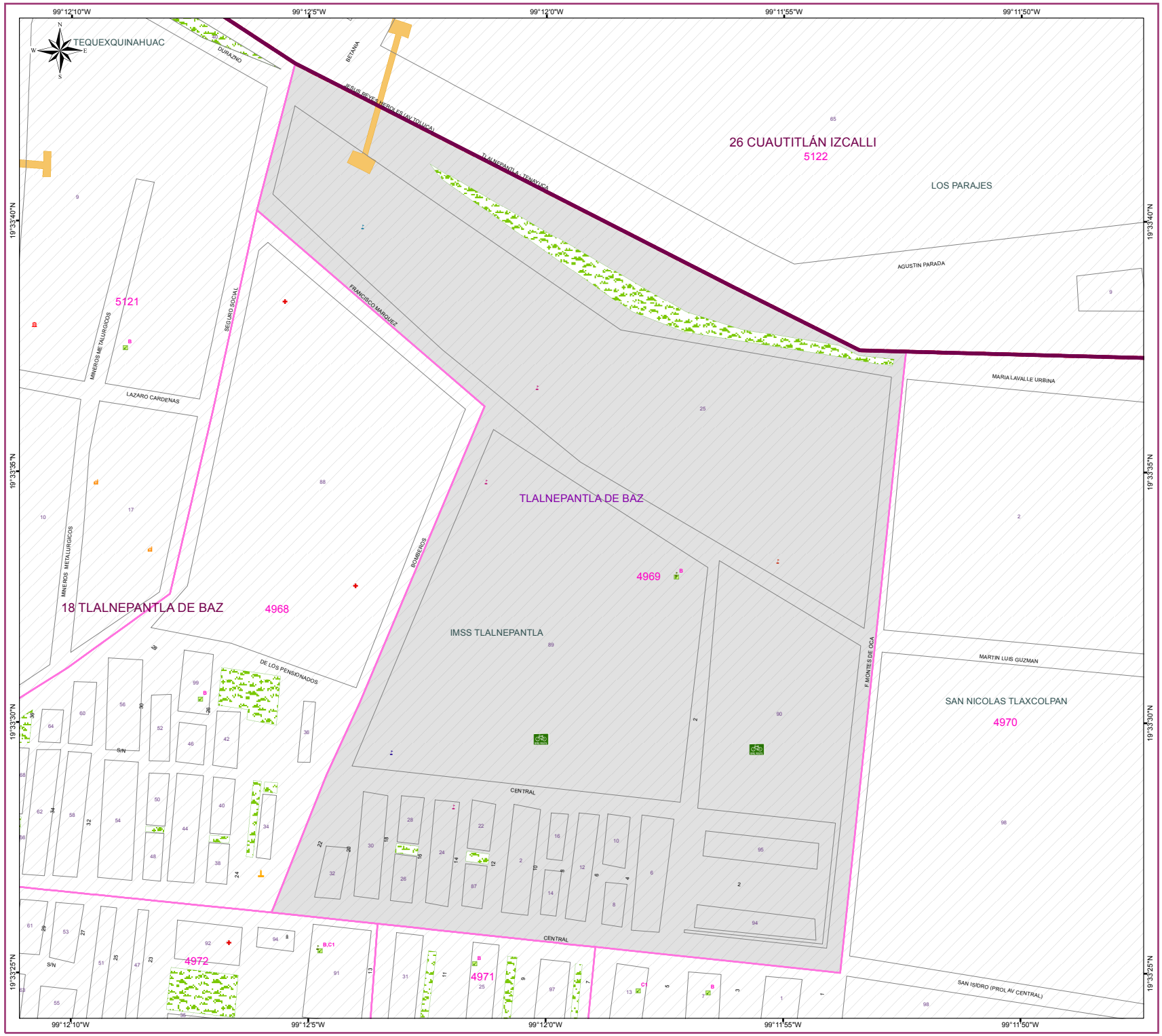


IEEM Instituto Electoral del Estado de México | 4 de Junio 2017

## DIRECCIÓN DE ORGANIZACIÓN

## SIMBOLOGÍA

### ESTRUCTURA GEOELECTORAL Y CLAVES

- Límite estatal ..... MÉXICO
- Distrito Electoral Local ..... 45
- Límite municipal ..... TOLUCA
- Sección electoral ..... 6459
- Cabecera municipal
- Localidad ..... LOC
- Colonia ..... COL
- Manzana ..... 999
- Casilla ..... B, C1, C2

*Casillas correspondientes al Proceso Electoral 2014 - 2015

### VÍAS DE COMUNICACIÓN

- Vialidad ..... AVENIDA
- Autopista
- Pavimentada
- Terracería
- Brecha
- Vereda
- Línea de metro
- Ferrocarril
- Adoquín

### INFRAESTRUCTURA

- Aeropuerto
- Central de autobús
- Centro comercial
- Centro cultural
- Centro recreativo
- Cementerio
- Escuela
  - Preprimaria
  - Primaria
  - Secundaria
  - Media Superior
  - Superior
  - Otras
- Hospital
- Iglesia
- Instalación bancaria
- Instalación deportiva
- Mercado
- Oficina gubernamental
- Oficina municipal
- Plaza o monumento
- Mancha urbana

### RASGOS COMPLEMENTARIOS

- Río, arroyo o flujo de agua
- Cuerpo de agua o lago
- Pasto
- Puente

### ESCALA GRÁFICA

0 0.0125 0.025 0.05 0.075 0.1

Kilómetros

Edición cartográfica del mes de enero de 2017,
con corte de información cartográfica al 23 de noviembre de 2016.
Registro Federal de Electores, INE.

Proyección: UTM Zona 14
Datum: WGS84

### LOCALIZACIÓN

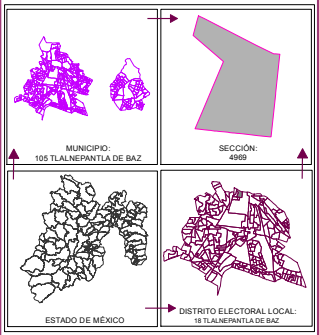



### ELABORACIÓN

Departamento de Análisis y
Procesamiento de Información Territorial

Miguel Ángel García Escalante
Jaqueline Pérez Nova
Armando Ordoñez Arizmendi

### SUPERVISIÓN

Subdirector de Documentación y Estadística Electoral
C.P. Antonio Sánchez Acosta

# PLANO SECCIONAL INDIVIDUAL

# SECCIÓN: 4970

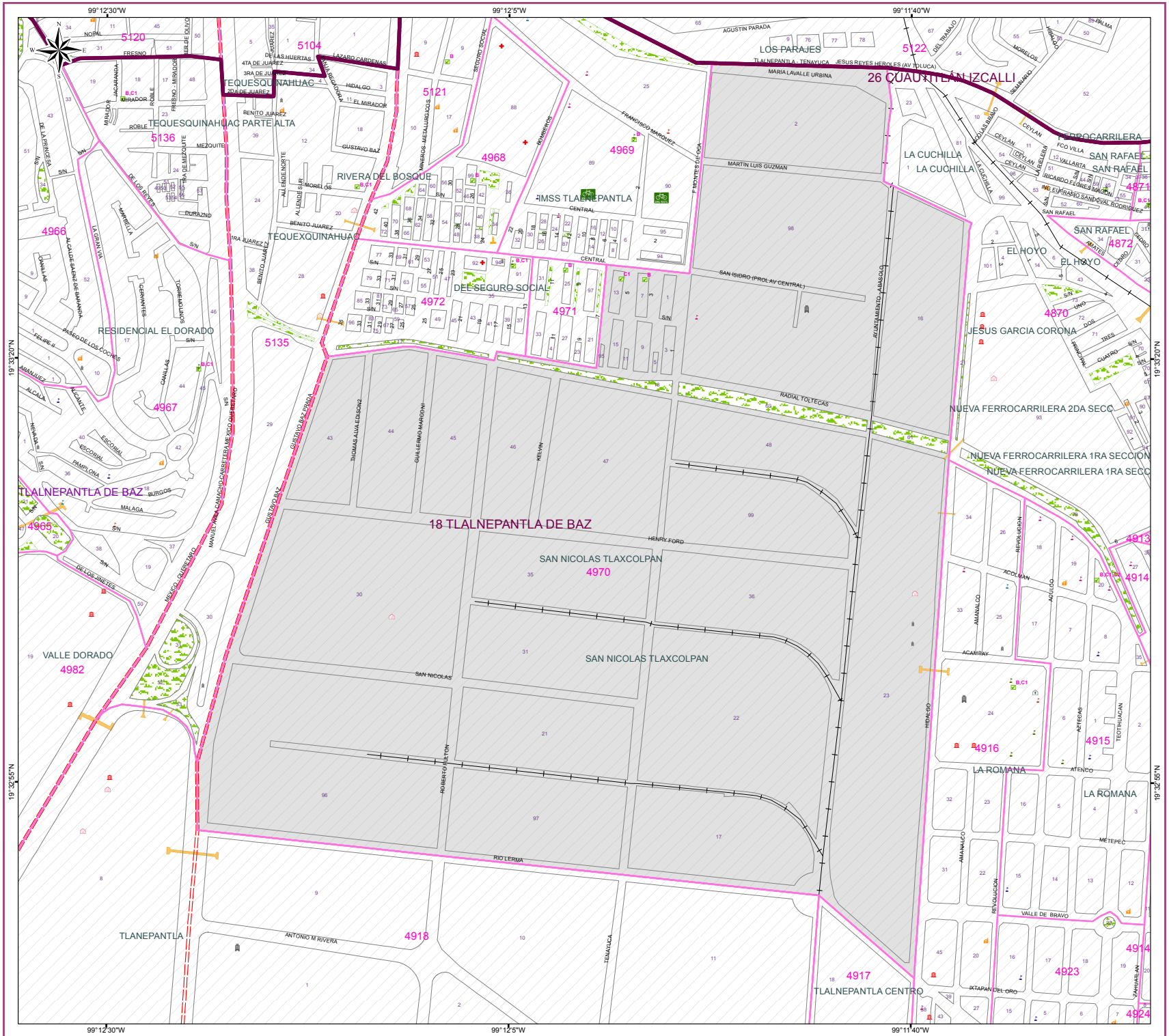
99°12'30"W
99°12'5"W
99°11'40"W
19°33'20"N
19°32'55"N
18 TLALNEPANTLA DE BAZ
SAN NICOLAS TLAXCOLPAN
4970
SAN NICOLAS TLAXCOLPAN
26 CUAUHTLAN IZCALLI
LOS PARAJES
TLALNEPANTLA - TENAYUCA
JESUS REYES HEROLES (AV TOLUCA)
MARIA LAVALLE URBINA
AGUSTIN PARADA
5122
5121
5120
5104
5136
5135
TEQUESQUINAHUAC
TEQUESQUINAHUAC PARTE ALTA
TEQUEXQUINAHUAC
RIVERA DEL BOSQUE
IMSS TLALNEPANTLA
DEL SEGURO SOCIAL
4968
4969
4972
4971
4966
4967
4965
4982
4918
4917
TLALNEPANTLA CENTRO
TLANEPANTLA
VALLE DORADO
RESIDENCIAL EL DORADO
LA CUCHILLA
LA CUCHILLA
FERROCARRILERA
SAN RAFAEL
SAN RAFAEL
4871
4872
EL HOYO
EL HOYO
4870
JESUS GARCIA CORONA
NUEVA FERROCARRILERA 2DA SECC
NUEVA FERROCARRILERA 1RA SECCION
NUEVA FERROCARRILERA 1RA SECC
4913
4914
4915
4916
4923
4924
LA ROMANA
LA ROMANA
MARTIN LUIS GUZMAN
SAN ISIDRO (PROL AV CENTRAL)
RADIAL TOLTECAS
HENRY FORD
RIO LERMA
AV CENTRAL
AV FERROCARRIL
AV MEXICO QUERETARO
AV GUSTAVO BAZ PRADA
AV AYUNTAMIENTO
AV FRANCISCO MARQUEZ
AV LAZARO CARDENAS
AV BENITO JUAREZ
AV 16 DE SEPTIEMBRE
AV HIDALGO
AV EL MIRADOR
AV MORELOS
AV ALLENDE NORTE
AV ALLENDE SUR
AV DURAZNO
AV MEZQUITE
AV ROBLE
AV LACANDONES
AV MIRADOR
AV FRESNO
AV TERCERA DE OLIVOS
AV DE LAS HUERTAS
AV 4TA DE JUAREZ
AV 3RA DE JUAREZ
AV 2DA DE JUAREZ
AV 1RA DE JUAREZ
AV DE LOS REYES
AV LA GRAN VIA
AV ALCALDE SAINZ DE BARANDA
AV CERVANTES
AV TORREMOLINOS
AV CANALES
AV ALCALA
AV ARANJUEZ
AV ALCAZAR
AV ESCORIAL
AV PAMPLONA
AV BURGOS
AV MALAGA
AV MANUEL VIRA CAMACHO CARRETERA MEXICO QUERETARO
AV DE LOS JINETES
AV FELIPE II
AV PASEO DE LOS COCHES
AV MANZANILLO
AV HENARES
AV ACUEDUCTO
AV ACOLMAN
AV ACOLCO
AV AMANALCO
AV ACAMBAY
AV ATENCO
AV ATEPEXI
AV TEOTIHUACAN
AV METEPEC
AV VALLE DE BRAVO
AV OCOYOACAC
AV TENANGO
AV IXTAPAN DEL ORO
AV ROBERTO FULTON
AV ANTONIO M RIVERA
AV TENAYUCA
AV REVOLUCION
AV CEYLAN
AV LA RIELERA
AV FCO VILLA
AV VALLARTA
AV RICARDO FLORES MAGON
AV ING EURARDO SANDOVAL RODRIGUEZ
AV DEL TRABAJO
AV MORELOS
AV HIDALGO
AV GUERRERO
AV SECURO SOCIAL
AV FRANCISCO MARQUEZ
AV MINEROS METALURGICOS
AV ROMEROS
AV F MONTES DE OCA
AV LA PALMA
AV VIRGILIO
AV GUERRERO
AV LA CUCHILLA
AV CEYLAN
AV SAN RAFAEL
AV UNO
AV DOS
AV TRES
AV CUATRO
AV PRINCIPAL
AV PRIMERO DE MAYO
AV CARRIL
AV MATEOS
AV PEDRO
AV SAN ISIDRO
AV SAN ISIDRO
AV SAN ISI

# PLANO SECCIONAL INDIVIDUAL

# SECCIÓN: 4971




## DIRECCIÓN DE ORGANIZACIÓN

## SIMBOLOGÍA

### ESTRUCTURA GEOELECTORAL Y CLAVES

- Límite estatal ..... MÉXICO
- Distrito Electoral Local ..... 45
- Límite municipal ..... TOLUCA
- Sección electoral ..... 6459
- Cabecera municipal
- Localidad ..... LOC
- Colonia ..... COL
- Manzana ..... 999
- Casilla ..... B, C1, C2

*Casillas correspondientes al Proceso Electoral 2014 - 2015

### VÍAS DE COMUNICACIÓN

- Vialidad ..... AVENIDA
- Autopista
- Pavimentada
- Terracería
- Brecha
- Vereda
- Línea de metro
- Ferrocarril
- Adoquín

### INFRAESTRUCTURA

- Aeropuerto
- Central de autobús
- Centro comercial
- Centro cultural
- Centro recreativo
- Cementerio
- Escuela
  - Preprimaria
  - Primaria
  - Secundaria
  - Media Superior
  - Superior
  - Otras
- Hospital
- Iglesia
- Instalación bancaria
- Instalación deportiva
- Mercado
- Oficina gubernamental
- Oficina municipal
- Plaza o monumento
- Mancha urbana

### RASGOS COMPLEMENTARIOS

- Río, arroyo o flujo de agua
- Cuerpo de agua o lago
- Pasto
- Puente

### ESCALA GRÁFICA

0 0.005 0.01 0.02 0.03 0.04

Kilómetros

Edición cartográfica del mes de enero de 2017,
con corte de información cartográfica al 23 de noviembre de 2016.
Registro Federal de Electores, INE.

Proyección: UTM Zona 14
Datum: WGS84

### LOCALIZACIÓN

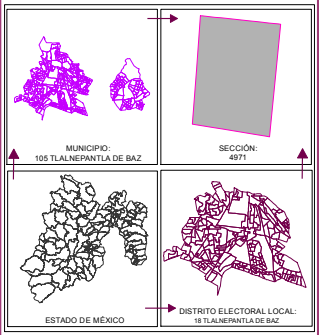



### ELABORACIÓN

Departamento de Análisis y
Procesamiento de Información Territorial

Miguel Ángel García Escalante
Jaqueline Pérez Nova
Armando Ordoñez Arizmendi

### SUPERVISIÓN

Subdirector de Documentación y Estadística Electoral
C.P. Antonio Sánchez Acosta

# PLANO SECCIONAL INDIVIDUAL

# SECCIÓN: 4972




## DIRECCIÓN DE ORGANIZACIÓN

## SIMBOLOGÍA

### ESTRUCTURA GEOELECTORAL Y CLAVES

- Límite estatal ..... MÉXICO
- Distrito Electoral Local ..... 45
- Límite municipal ..... TOLUCA
- Sección electoral ..... 6459
- Cabecera municipal
- Localidad ..... LOC
- Colonia ..... COL
- Manzana ..... 999
- Casilla ..... B, C1, C2

*Casillas correspondientes al Proceso Electoral 2014 - 2015

### VÍAS DE COMUNICACIÓN

- Vialidad ..... AVENIDA
- Autopista
- Pavimentada
- Terracería
- Brecha
- Vereda
- Línea de metro
- Ferrocarril
- Adoquín

### INFRAESTRUCTURA

- Aeropuerto
- Central de autobús
- Centro comercial
- Centro cultural
- Centro recreativo
- Cementerio
- Escuela
  - Preprimaria
  - Primaria
  - Secundaria
  - Media Superior
  - Superior
  - Otras
- Hospital
- Iglesia
- Instalación bancaria
- Instalación deportiva
- Mercado
- Oficina gubernamental
- Oficina municipal
- Plaza o monumento
- Mancha urbana

### RASGOS COMPLEMENTARIOS

- Río, arroyo o flujo de agua
- Cuerpo de agua o lago
- Pasto
- Puente

### ESCALA GRÁFICA

0 0.0075 0.015 0.03 0.045 0.06

Kilómetros

Edición cartográfica del mes de enero de 2017,
con corte de información cartográfica al 23 de noviembre de 2016.
Registro Federal de Electores, INE.

Proyección: UTM Zona 14
Datum: WGS84

### LOCALIZACIÓN

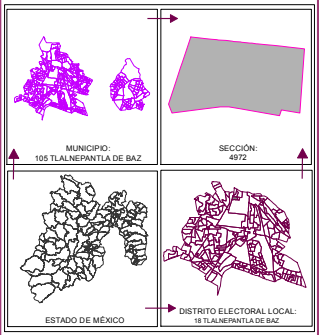



**ELABORACIÓN**

Departamento de Análisis y
Procesamiento de Información Territorial

Miguel Ángel García Escalante _____
Jaqueline Pérez Nova _____
Armando Ordoñez Arizmendi _____

**SUPERVISIÓN**

Subdirector de Documentación y Estadística Electoral
C.P. Antonio Sánchez Acosta _____

# PLANO SECCIONAL INDIVIDUAL

# SECCIÓN: 4973




## DIRECCIÓN DE ORGANIZACIÓN

## SIMBOLOGÍA

### ESTRUCTURA GEOELECTORAL Y CLAVES

- Límite estatal ..... MÉXICO
- Distrito Electoral Local ..... 45
- Límite municipal ..... TOLUCA
- Sección electoral ..... 6459
- Cabecera municipal
- Localidad ..... LOC
- Colonia ..... COL
- Manzana ..... 999
- Casilla ..... B, C1, C2

*Casillas correspondientes al Proceso Electoral 2014 - 2015

### VÍAS DE COMUNICACIÓN

- Vialidad ..... AVENIDA
- Autopista
- Pavimentada
- Terracería
- Brecha
- Vereda
- Línea de metro
- Ferrocarril
- Adoquín

### INFRAESTRUCTURA

- Aeropuerto
- Central de autobús
- Centro comercial
- Centro cultural
- Centro recreativo
- Cementerio
- Escuela
  - Preprimaria
  - Primaria
  - Secundaria
  - Media Superior
  - Superior
  - Otras
- Hospital
- Iglesia
- Instalación bancaria
- Instalación deportiva
- Mercado
- Oficina gubernamental
- Oficina municipal
- Plaza o monumento
- Mancha urbana

### RASGOS COMPLEMENTARIOS

- Río, arroyo o flujo de agua
- Cuerpo de agua o lago
- Pasto
- Puente

### ESCALA GRÁFICA

0 0.01 0.02 0.04 0.06 0.08

Kilómetros

Edición cartográfica del mes de enero de 2017,
con corte de información cartográfica al 23 de noviembre de 2016.
Registro Federal de Electores, INE.

Proyección: UTM Zona 14
Datum: WGS84

### LOCALIZACIÓN

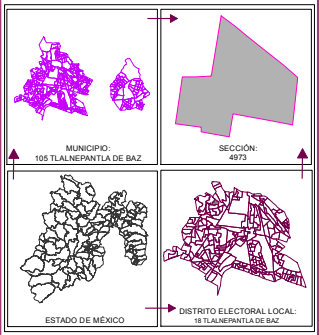



### ELABORACIÓN

Departamento de Análisis y
Procesamiento de Información Territorial

Miguel Ángel García Escalante
Jaqueline Pérez Nova
Armando Ordoñez Arizmendi

### SUPERVISIÓN

Subdirector de Documentación y Estadística Electoral
C.P. Antonio Sánchez Acosta

# PLANO SECCIONAL INDIVIDUAL

# SECCIÓN: 4974




## DIRECCIÓN DE ORGANIZACIÓN

## SIMBOLOGÍA

### ESTRUCTURA GEOELECTORAL Y CLAVES

- Límite estatal ..... MÉXICO
- Distrito Electoral Local ..... 45
- Límite municipal ..... TOLUCA
- Sección electoral ..... 6459
- Cabecera municipal
- Localidad ..... LOC
- Colonia ..... COL
- Manzana ..... 999
- Casilla ..... B, C1, C2

*Casillas correspondientes al Proceso Electoral 2014 - 2015

### VÍAS DE COMUNICACIÓN

- Vialidad ..... AVENIDA
- Autopista
- Pavimentada
- Terracería
- Brecha
- Vereda
- Línea de metro
- Ferrocarril
- Adoquín

### INFRAESTRUCTURA

- Aeropuerto
- Central de autobús
- Centro comercial
- Centro cultural
- Centro recreativo
- Cementerio
- Escuela
  - Preprimaria
  - Primaria
  - Secundaria
  - Media Superior
  - Superior
  - Otras
- Hospital
- Iglesia
- Instalación bancaria
- Instalación deportiva
- Mercado
- Oficina gubernamental
- Oficina municipal
- Plaza o monumento
- Mancha urbana

### RASGOS COMPLEMENTARIOS

- Río, arroyo o flujo de agua
- Cuerpo de agua o lago
- Pasto
- Puente

### ESCALA GRÁFICA

0 0.015 0.03 0.06 0.09 0.12

Kilómetros

Edición cartográfica del mes de enero de 2017,
con corte de información cartográfica al 23 de noviembre de 2016.
Registro Federal de Electores, INE.

Proyección: UTM Zona 14
Datum: WGS84

### LOCALIZACIÓN

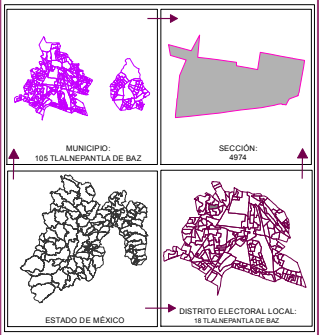



**ELABORACIÓN**

Departamento de Análisis y
Procesamiento de Información Territorial

Miguel Ángel García Escalante
Jaqueline Pérez Nova
Armando Ordoñez Arizmendi

**SUPERVISIÓN**

Subdirector de Documentación y Estadística Electoral
C.P. Antonio Sánchez Acosta

# PLANO SECCIONAL INDIVIDUAL

# SECCIÓN: 4975




IEEM Instituto Electoral del Estado de México | 4 de Junio 2017

## DIRECCIÓN DE ORGANIZACIÓN

## SIMBOLOGÍA

### ESTRUCTURA GEOELECTORAL Y CLAVES

- Límite estatal ..... MÉXICO
- Distrito Electoral Local ..... 45
- Límite municipal ..... TOLUCA
- Sección electoral ..... 6459
- Cabecera municipal
- Localidad ..... LOC
- Colonia ..... COL
- Manzana ..... 999
- Casilla ..... B, C1, C2

*Casillas correspondientes al Proceso Electoral 2014 - 2015

### VÍAS DE COMUNICACIÓN

- Vialidad ..... AVENIDA
- Autopista
- Pavimentada
- Terracería
- Brecha
- Vereda
- Línea de metro
- Ferrocarril
- Adoquín

### INFRAESTRUCTURA

- Aeropuerto
- Central de autobús
- Centro comercial
- Centro cultural
- Centro recreativo
- Cementerio
- Escuela
  - Preprimaria
  - Primaria
  - Secundaria
  - Media Superior
  - Superior
  - Otras
- Hospital
- Iglesia
- Instalación bancaria
- Instalación deportiva
- Mercado
- Oficina gubernamental
- Oficina municipal
- Plaza o monumento
- Mancha urbana

### RASGOS COMPLEMENTARIOS

- Río, arroyo o flujo de agua
- Cuerpo de agua o lago
- Pasto
- Puente

### ESCALA GRÁFICA

0 0.015 0.03 0.06 0.09 0.12

Kilómetros

Edición cartográfica del mes de enero de 2017,
con corte de información cartográfica al 23 de noviembre de 2016.
Registro Federal de Electores, INE.

Proyección: UTM Zona 14
Datum: WGS84

### LOCALIZACIÓN

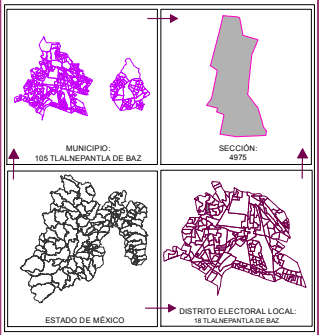



### ELABORACIÓN

Departamento de Análisis y
Procesamiento de Información Territorial

Miguel Ángel García Escalante
Jaqueline Pérez Nova
Armando Ordoñez Arizmendi

### SUPERVISIÓN

Subdirector de Documentación y Estadística Electoral
C.P. Antonio Sánchez Acosta

# PLANO SECCIONAL INDIVIDUAL

# SECCIÓN: 4976




Edición cartográfica del mes de enero de 2017,
con corte de información cartográfica al 23 de noviembre de 2016.
Registro Federal de Electores, INE.

Proyección: UTM Zona 14
Datum: WGS84

## DIRECCIÓN DE ORGANIZACIÓN

## SIMBOLOGÍA

### ESTRUCTURA GEOELECTORAL Y CLAVES

- Límite estatal ..... MÉXICO
- Distrito Electoral Local ..... 45
- Límite municipal ..... TOLUCA
- Sección electoral ..... 6459
- Cabecera municipal
- Localidad ..... LOC
- Colonia ..... COL
- Manzana ..... 999
- Casilla ..... B, C1, C2

*Casillas correspondientes al Proceso Electoral 2014 - 2015

### VÍAS DE COMUNICACIÓN

- Vialidad ..... AVENIDA
- Autopista
- Pavimentada
- Terracería
- Brecha
- Vereda
- Línea de metro
- Ferrocarril
- Adoquín

### INFRAESTRUCTURA

- Aeropuerto
- Central de autobús
- Centro comercial
- Centro cultural
- Centro recreativo
- Cementerio
- Escuela
  - Preprimaria
  - Primaria
  - Secundaria
  - Media Superior
  - Superior
  - Otras
- Hospital
- Iglesia
- Instalación bancaria
- Instalación deportiva
- Mercado
- Oficina gubernamental
- Oficina municipal
- Plaza o monumento
- Mancha urbana

### RASGOS COMPLEMENTARIOS

- Río, arroyo o flujo de agua
- Cuerpo de agua o lago
- Pasto
- Puente

### ESCALA GRÁFICA

0 0.02 0.04 0.08 0.12 0.16
Kilómetros

### LOCALIZACIÓN

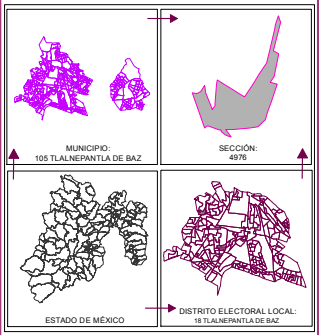



**ELABORACIÓN**
Departamento de Análisis y
Procesamiento de Información Territorial
Miguel Ángel García Escalante
Jaqueline Pérez Nova
Armando Ordoñez Arizmendi

**SUPERVISIÓN**
Subdirector de Documentación y Estadística Electoral
C.P. Antonio Sánchez Acosta

# PLANO SECCIONAL INDIVIDUAL

# SECCIÓN: 4977

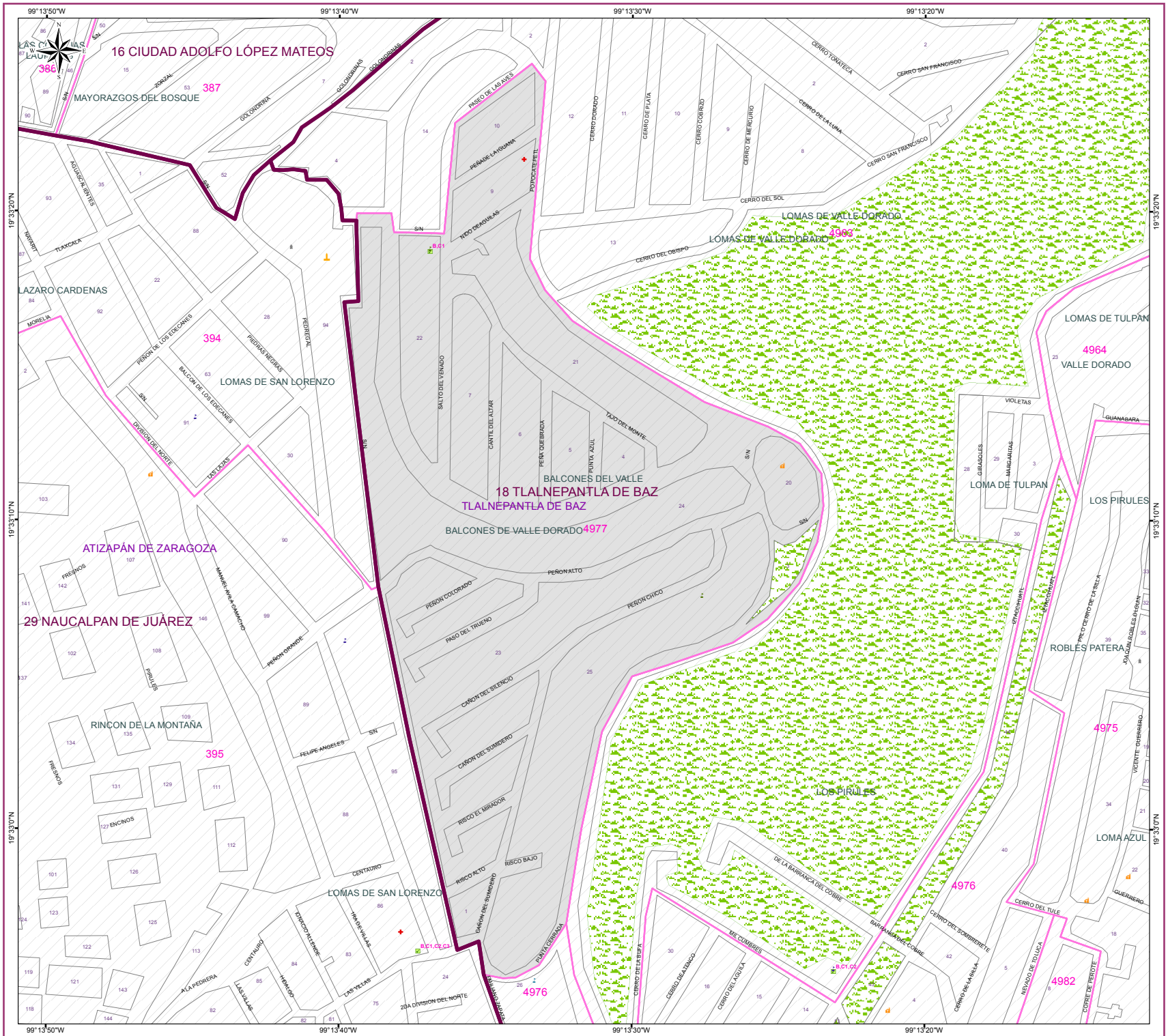


## DIRECCIÓN DE ORGANIZACIÓN

### SIMBOLOGÍA

**ESTRUCTURA GEOELECTORAL Y CLAVES**

- Límite estatal ..... MÉXICO
- Distrito Electoral Local ..... 45
- Límite municipal ..... TOLUCA
- Sección electoral ..... 6459
- Cabecera municipal
- Localidad ..... LOC
- Colonia ..... COL
- Manzana ..... 999
- Casilla ..... B, C1, C2

*Casillas correspondientes al Proceso Electoral 2014 - 2015

**VÍAS DE COMUNICACIÓN**

- Vialidad ..... AVENIDA
- Autopista
- Pavimentada
- Terracería
- Brecha
- Vereda
- Línea de metro
- Ferrocarril
- Adoquín

**INFRAESTRUCTURA**

- Aeropuerto
- Central de autobús
- Centro comercial
- Centro cultural
- Centro recreativo
- Cementerio
- Escuela
  - Preprimaria
  - Primaria
  - Secundaria
  - Media Superior
  - Superior
  - Otras
- Hospital
- Iglesia
- Instalación bancaria
- Instalación deportiva
- Mercado
- Oficina gubernamental
- Oficina municipal
- Plaza o monumento
- Mancha urbana

**RASGOS COMPLEMENTARIOS**

- Río, arroyo o flujo de agua
- Cuerpo de agua o lago
- Pasto
- Puente

**ESCALA GRÁFICA**

0 0.0225 0.045 0.09 0.135 0.18

Kilómetros

Edición cartográfica del mes de enero de 2017,
con corte de información cartográfica al 23 de noviembre de 2016.
Registro Federal de Electores, INE.

Proyección: UTM Zona 14
Datum: WGS84

**LOCALIZACIÓN**

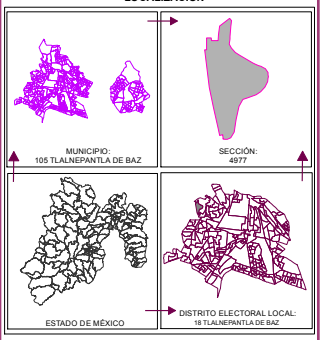



**ELABORACIÓN**

Departamento de Análisis y
Procesamiento de Información Territorial

Miguel Ángel García Escalante
Jaqueline Pérez Nova
Armando Ordoñez Arizmendi

**SUPERVISIÓN**

Subdirector de Documentación y Estadística Electoral
C.P. Antonio Sánchez Acosta

# PLANO SECCIONAL INDIVIDUAL

# SECCIÓN: 4978

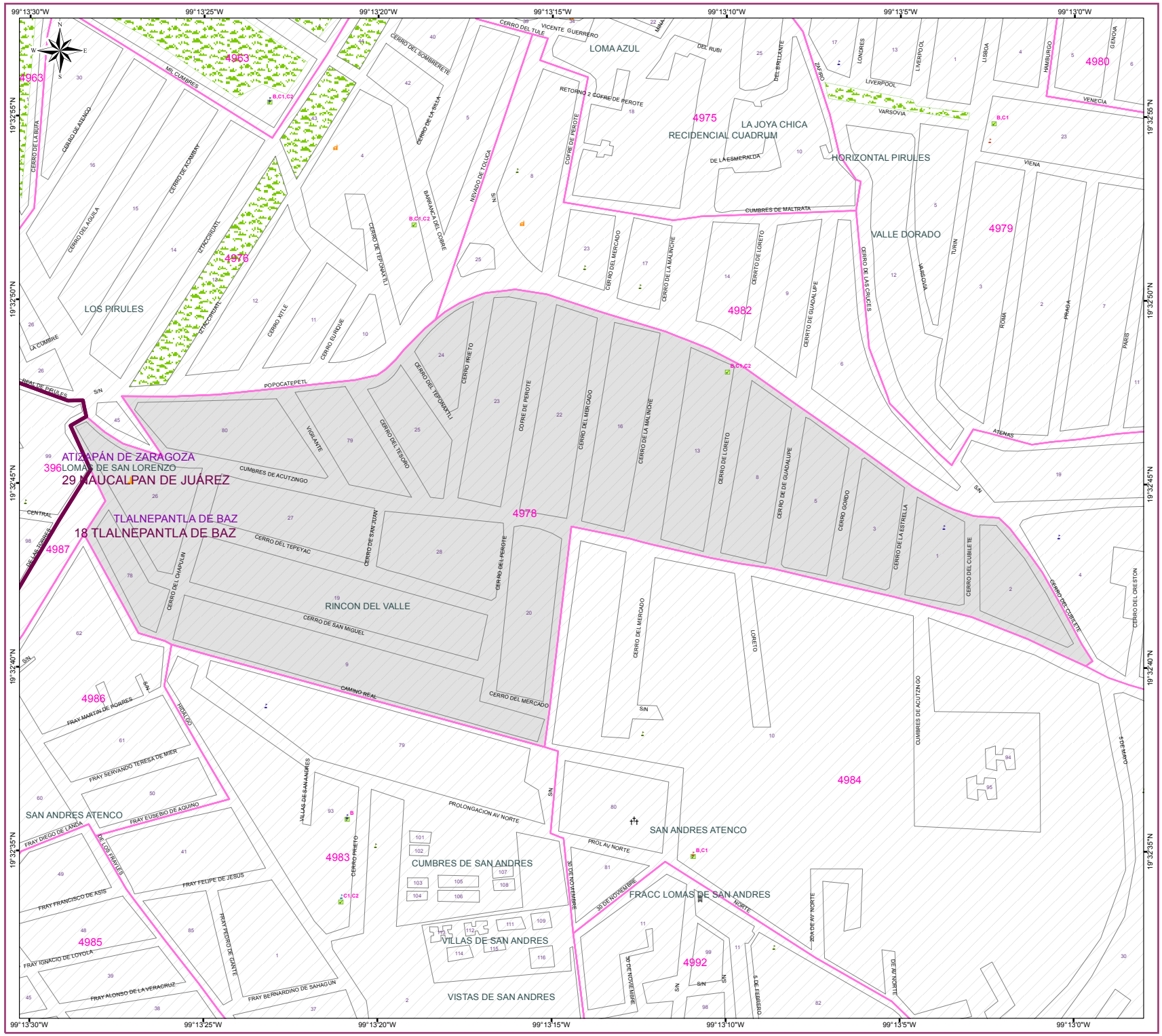


## DIRECCIÓN DE ORGANIZACIÓN

### SIMBOLOGÍA

**ESTRUCTURA GEOELECTORAL Y CLAVES**

- Límite estatal ..... MÉXICO
- Distrito Electoral Local ..... 45
- Límite municipal ..... TOLUCA
- Sección electoral ..... 6459
- Cabecera municipal
- Localidad ..... LOC
- Colonia ..... COL
- Manzana ..... 999
- Casilla ..... B, C1, C2

*Casillas correspondientes al Proceso Electoral 2014 - 2015

**VÍAS DE COMUNICACIÓN**

- Vialidad ..... AVENIDA
- Autopista
- Pavimentada
- Terracería
- Brecha
- Vereda
- Línea de metro
- Ferrocarril
- Adoquín

**INFRAESTRUCTURA**

- Aeropuerto
- Central de autobús
- Centro comercial
- Centro cultural
- Centro recreativo
- Cementerio
- Escuela
  - Preprimaria
  - Primaria
  - Secundaria
  - Media Superior
  - Superior
  - Otras
- Hospital
- Iglesia
- Instalación bancaria
- Instalación deportiva
- Mercado
- Oficina gubernamental
- Oficina municipal
- Plaza o monumento
- Mancha urbana

**RASGOS COMPLEMENTARIOS**

- Río, arroyo o flujo de agua
- Cuerpo de agua o lago
- Pasto
- Puente

**ESCALA GRÁFICA**

0 0.0175 0.035 0.07 0.105 0.14

Kilómetros

Edición cartográfica del mes de enero de 2017,
con corte de información cartográfica al 23 de noviembre de 2016.
Registro Federal de Electores, INE.

Proyección: UTM Zona 14
Datum: WGS84

**LOCALIZACIÓN**

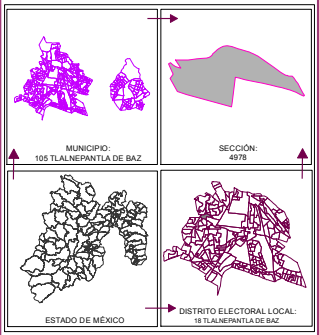



**ELABORACIÓN**

Departamento de Análisis y
Procesamiento de Información Territorial

Miguel Ángel García Escalante
Jaqueline Pérez Nova
Armando Ordoñez Arizmendi

**SUPERVISIÓN**

Subdirector de Documentación y Estadística Electoral
C.P. Antonio Sánchez Acosta

# PLANO SECCIONAL INDIVIDUAL

# SECCIÓN: 4979




IEEM Instituto Electoral del Estado de México | 1 de Junio 2017

## DIRECCIÓN DE ORGANIZACIÓN

## S I M B O L O G Í A

### ESTRUCTURA GEOELECTORAL Y CLAVES

- Límite estatal ..... MÉXICO
- Distrito Electoral Local ..... 45
- Límite municipal ..... TOLUCA
- Sección electoral ..... 6459
- Cabecera municipal
- Localidad ..... LOC
- Colonia ..... COL
- Manzana ..... 999
- Casilla ..... B, C1, C2

*Casillas correspondientes al Proceso Electoral 2014 - 2015

### VÍAS DE COMUNICACIÓN

- Vialidad ..... AVENIDA
- Autopista
- Pavimentada
- Terracería
- Brecha
- Vereda
- Línea de metro
- Ferrocarril
- Adoquín

### INFRAESTRUCTURA

- Aeropuerto
- Central de autobús
- Centro comercial
- Centro cultural
- Centro recreativo
- Cementerio
- Escuela
  - Preprimaria
  - Primaria
  - Secundaria
  - Media Superior
  - Superior
  - Otras
- Hospital
- Iglesia
- Instalación bancaria
- Instalación deportiva
- Mercado
- Oficina gubernamental
- Oficina municipal
- Plaza o monumento
- Mancha urbana

### RASGOS COMPLEMENTARIOS

- Río, arroyo o flujo de agua
- Cuerpo de agua o lago
- Pasto
- Puente

### ESCALA GRÁFICA

0 0.01 0.02 0.04 0.06 0.08

Kilómetros

Edición cartográfica del mes de enero de 2017,
con corte de información cartográfica al 23 de noviembre de 2016.
Registro Federal de Electores, INE.

Proyección: UTM Zona 14
Datum: WGS84

### LOCALIZACIÓN

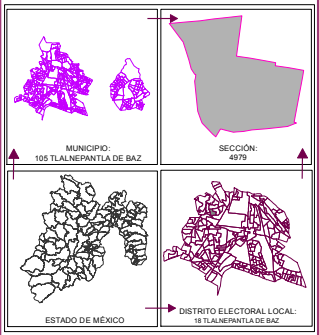



### ELABORACIÓN

Departamento de Análisis y
Procesamiento de Información Territorial

Miguel Ángel García Escalante
Jaqueline Pérez Nova
Armando Ordoñez Arizmendi

### SUPERVISIÓN

Subdirector de Documentación y Estadística Electoral
C.P. Antonio Sánchez Acosta

# PLANO SECCIONAL INDIVIDUAL

# SECCIÓN: 4980




IEEM Instituto Electoral del Estado de México | 4 de Junio 2017

## DIRECCIÓN DE ORGANIZACIÓN

## S I M B O L O G Í A

### ESTRUCTURA GEOELECTORAL Y CLAVES

- Límite estatal ..... MÉXICO
- Distrito Electoral Local ..... 45
- Límite municipal ..... TOLUCA
- Sección electoral ..... 6459
- Cabecera municipal
- Localidad ..... LOC
- Colonia ..... COL
- Manzana ..... 999
- Casilla ..... B, C1, C2
  *Casillas correspondientes al Proceso Electoral 2014 - 2015

### VÍAS DE COMUNICACIÓN

- Vialidad ..... AVENIDA
- Autopista
- Pavimentada
- Terracería
- Brecha
- Vereda
- Línea de metro
- Ferrocarril
- Adoquín

### INFRAESTRUCTURA

- Aeropuerto
- Central de autobús
- Centro comercial
- Centro cultural
- Centro recreativo
- Cementerio
- Escuela
  - Preprimaria
  - Primaria
  - Secundaria
  - Media Superior
  - Superior
  - Otras
- Hospital
- Iglesia
- Instalación bancaria
- Instalación deportiva
- Mercado
- Oficina gubernamental
- Oficina municipal
- Plaza o monumento
- Mancha urbana

### RASGOS COMPLEMENTARIOS

- Río, arroyo o flujo de agua
- Cuerpo de agua o lago
- Pasto
- Puente

### ESCALA GRÁFICA

0 0.0125 0.025 0.05 0.075 0.1

Kilómetros

Edición cartográfica del mes de enero de 2017,
con corte de información cartográfica al 23 de noviembre de 2016.
Registro Federal de Electores, INE.

Proyección: UTM Zona 14
Datum: WGS84

### LOCALIZACIÓN

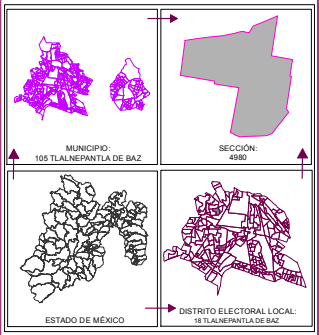



**ELABORACIÓN**
Departamento de Análisis y
Procesamiento de Información Territorial
Miguel Ángel García Escalante
Jaqueline Pérez Nova
Armando Ordoñez Arizmendi

**SUPERVISIÓN**
Subdirector de Documentación y Estadística Electoral
C.P. Antonio Sánchez Acosta

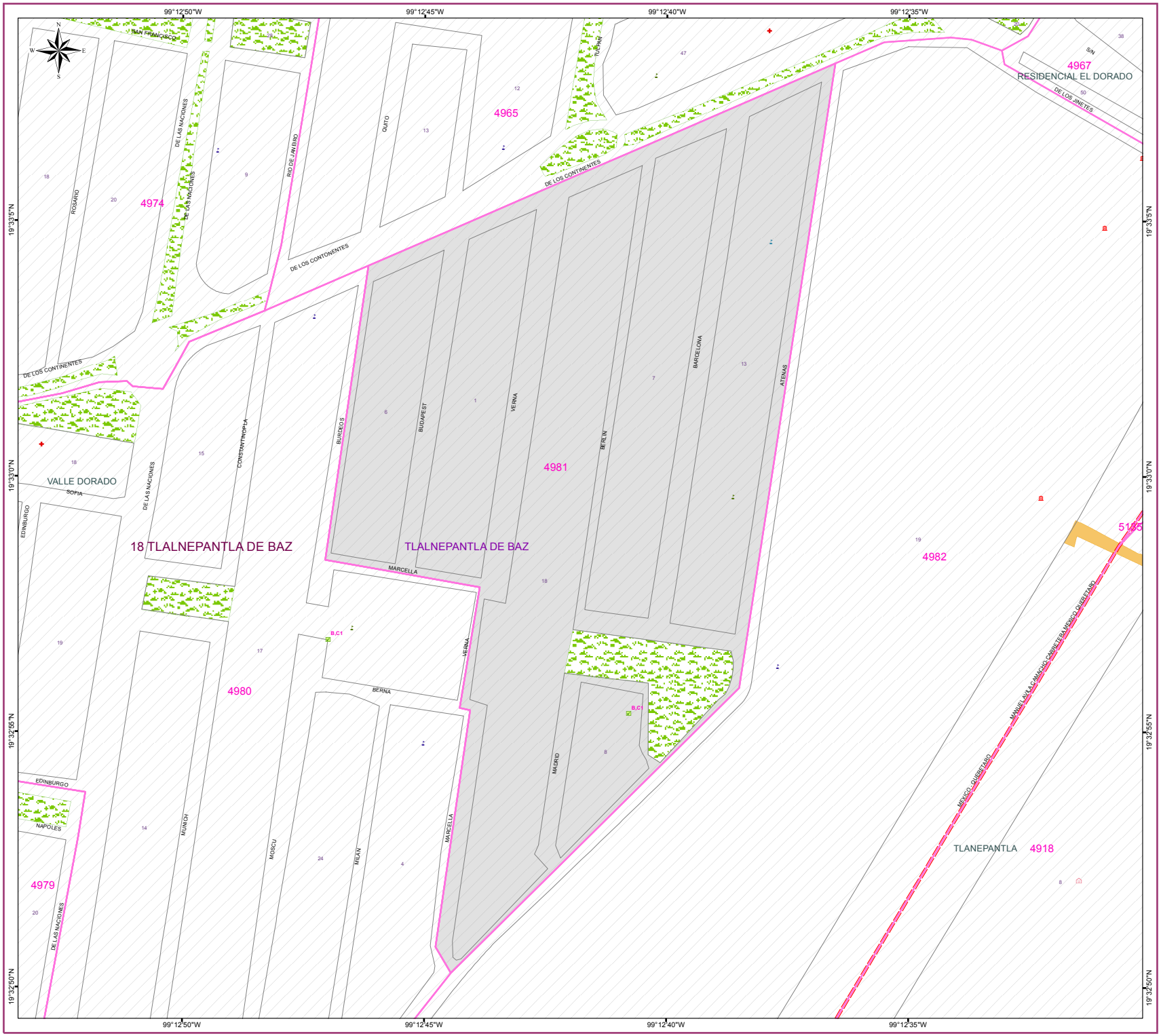


IEEM Instituto Electoral del Estado de México

4 de Junio 2017

# DIRECCIÓN DE ORGANIZACIÓN

## SIMBOLOGÍA

### ESTRUCTURA GEOELECTORAL Y CLAVES

- Límite estatal ..... MÉXICO
- Distrito Electoral Local ..... 45
- Límite municipal ..... TOLUCA
- Sección electoral ..... 6459
- Cabecera municipal
- Localidad ..... LOC
- Colonia ..... COL
- Manzana ..... 999
- Casilla ..... B, C1, C2

*Casillas correspondientes al Proceso Electoral 2014 - 2015

### VÍAS DE COMUNICACIÓN

- Vialidad ..... AVENIDA
- Autopista
- Pavimentada
- Terracería
- Brecha
- Vereda
- Línea de metro
- Ferrocarril
- Adoquín

### INFRAESTRUCTURA

- Aeropuerto
- Central de autobús
- Centro comercial
- Centro cultural
- Centro recreativo
- Cementerio
- Escuela
  - Preprimaria
  - Primaria
  - Secundaria
  - Media Superior
  - Superior
  - Otras
- Hospital
- Iglesia
- Instalación bancaria
- Instalación deportiva
- Mercado
- Oficina gubernamental
- Oficina municipal
- Plaza o monumento
- Mancha urbana

### RASGOS COMPLEMENTARIOS

- Río, arroyo o flujo de agua
- Cuerpo de agua o lago
- Pasto
- Puente

### ESCALA GRÁFICA

0 0.0125 0.025 0.05 0.075 0.1

Kilómetros

Edición cartográfica del mes de enero de 2017,
con corte de información cartográfica al 23 de noviembre de 2016.
Registro Federal de Electores, INE.

Proyección: UTM Zona 14
Datum: WGS84

### LOCALIZACIÓN

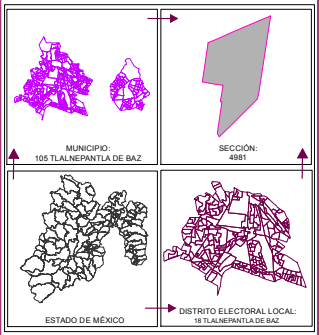


**ELABORACIÓN**

Departamento de Análisis y
Procesamiento de Información Territorial

Miguel Ángel García Escalante _____
Jaqueline Pérez Nova _____
Armando Ordoñez Arizmendi _____

**SUPERVISIÓN**

Subdirector de Documentación y Estadística Electoral
C.P. Antonio Sánchez Acosta _____

# PLANO SECCIONAL INDIVIDUAL

# SECCIÓN: 4982

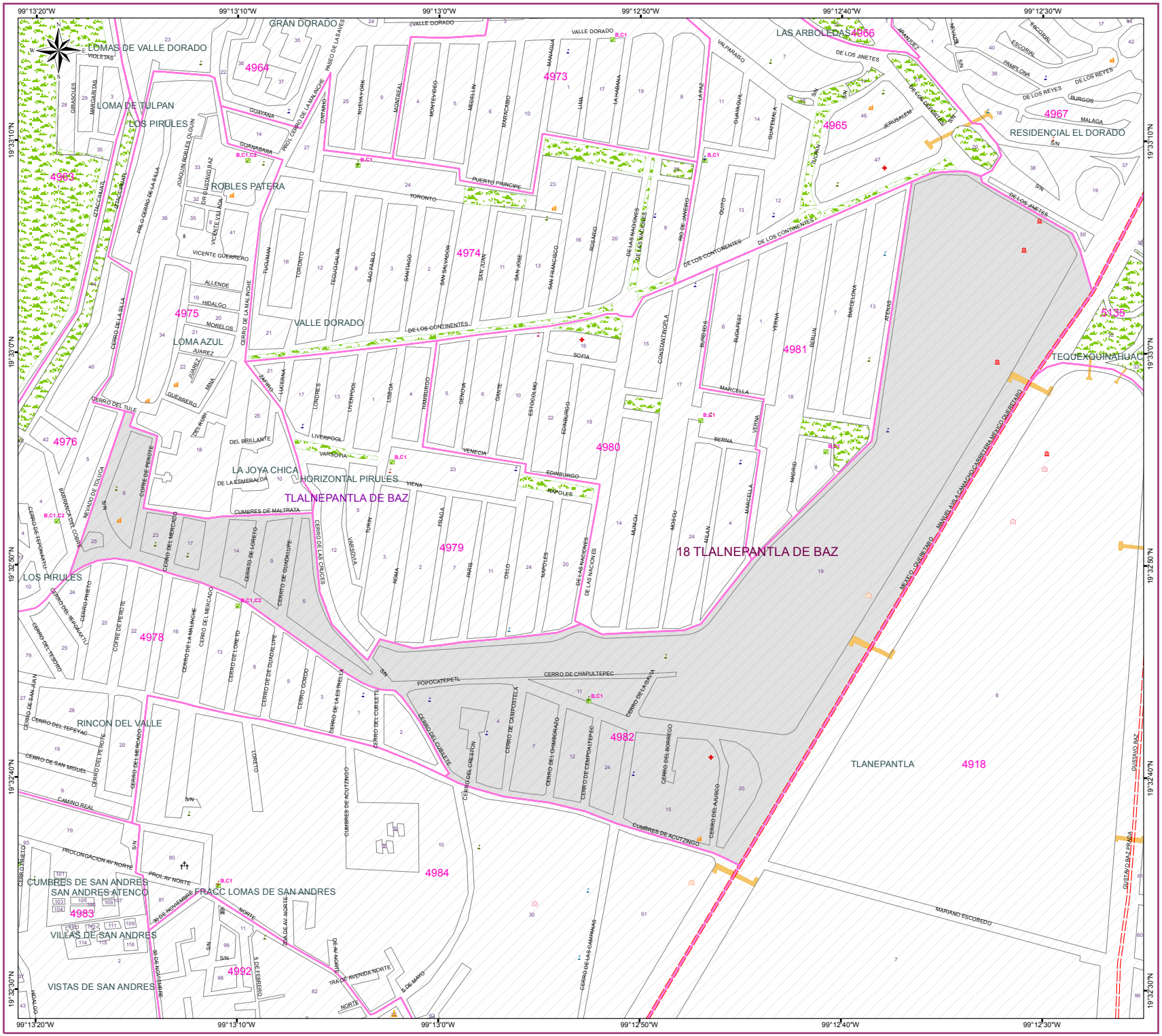


IEEM Instituto Electoral del Estado de México | 4 de Junio 2017

## DIRECCIÓN DE ORGANIZACIÓN

## SIMBOLOGÍA

### ESTRUCTURA GEOELECTORAL Y CLAVES

- Límite estatal ..... MÉXICO
- Distrito Electoral Local ..... 45
- Límite municipal ..... TOLUCA
- Sección electoral ..... 6459
- Cabecera municipal
- Localidad ..... LOC
- Colonia ..... COL
- Manzana ..... 999
- Casilla ..... B, C1, C2

*Casillas correspondientes al Proceso Electoral 2014 - 2015

### VÍAS DE COMUNICACIÓN

Vialidad ..... AVENIDA

- Autopista
- Pavimentada
- Terracería
- Brecha
- Vereda
- Línea de metro
- Ferrocarril
- Adoquín

### INFRAESTRUCTURA

- Aeropuerto
- Central de autobús
- Centro comercial
- Centro cultural
- Centro recreativo
- Cementerio
- Escuela
  - Preprimaria
  - Primaria
  - Secundaria
  - Media Superior
  - Superior
  - Otras
- Hospital
- Iglesia
- Instalación bancaria
- Instalación deportiva
- Mercado
- Oficina gubernamental
- Oficina municipal
- Plaza o monumento
- Mancha urbana

### RASGOS COMPLEMENTARIOS

- Río, arroyo o flujo de agua
- Cuerpo de agua o lago
- Pasto
- Puente

### ESCALA GRÁFICA

0 0.0325 0.065 0.13 0.195 0.26

Kilómetros

Edición cartográfica del mes de enero de 2017,
con corte de información cartográfica al 23 de noviembre de 2016.
Registro Federal de Electores, INE.

Proyección: UTM Zona 14
Datum: WGS84

### LOCALIZACIÓN

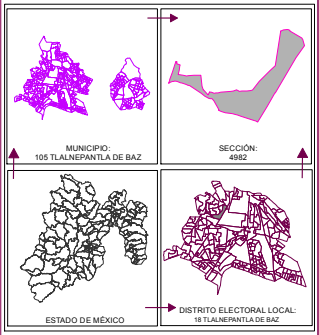



### ELABORACIÓN

Departamento de Análisis y
Procesamiento de Información Territorial

Miguel Ángel García Escalante _____
Jaqueline Pérez Nova _____
Armando Ordoñez Arizmendi _____

### SUPERVISIÓN

Subdirector de Documentación y Estadística Electoral
C.P. Antonio Sánchez Acosta _____

# PLANO SECCIONAL INDIVIDUAL

# SECCIÓN: 4983




IEEM Instituto Electoral del Estado de México | 4 de Junio 2017

## DIRECCIÓN DE ORGANIZACIÓN

## SIMBOLOGÍA

### ESTRUCTURA GEOELECTORAL Y CLAVES

- Límite estatal ..... MÉXICO
- Distrito Electoral Local ..... 45
- Límite municipal ..... TOLUCA
- Sección electoral ..... 6459
- Cabecera municipal
- Localidad ..... LOC
- Colonia ..... COL
- Manzana ..... 999
- Casilla ..... B, C1, C2

*Casillas correspondientes al Proceso Electoral 2014 - 2015

### VÍAS DE COMUNICACIÓN

- Vialidad ..... AVENIDA
- Autopista
- Pavimentada
- Terracería
- Brecha
- Vereda
- Línea de metro
- Ferrocarril
- Adoquín

### INFRAESTRUCTURA

- Aeropuerto
- Central de autobús
- Centro comercial
- Centro cultural
- Centro recreativo
- Cementerio
- Escuela
  - Preprimaria
  - Primaria
  - Secundaria
  - Media Superior
  - Superior
  - Otras
- Hospital
- Iglesia
- Instalación bancaria
- Instalación deportiva
- Mercado
- Oficina gubernamental
- Oficina municipal
- Plaza o monumento
- Mancha urbana

### RASGOS COMPLEMENTARIOS

- Río, arroyo o flujo de agua
- Cuerpo de agua o lago
- Pasto
- Puente

### ESCALA GRÁFICA

0 0.0125 0.025 0.05 0.075 0.1

Kilómetros

Edición cartográfica del mes de enero de 2017,
con corte de información cartográfica al 23 de noviembre de 2016.
Registro Federal de Electores, INE.

Proyección: UTM Zona 14
Datum: WGS84

### LOCALIZACIÓN

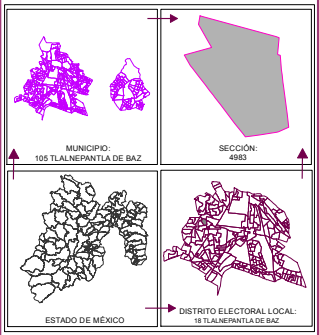



### ELABORACIÓN

Departamento de Análisis y
Procesamiento de Información Territorial

Miguel Ángel García Escalante _____
Jaqueline Pérez Nova _____
Armando Ordoñez Arizmendi _____

### SUPERVISIÓN

Subdirector de Documentación y Estadística Electoral
C.P. Antonio Sánchez Acosta _____

# PLANO SECCIONAL INDIVIDUAL

# SECCIÓN: 4984

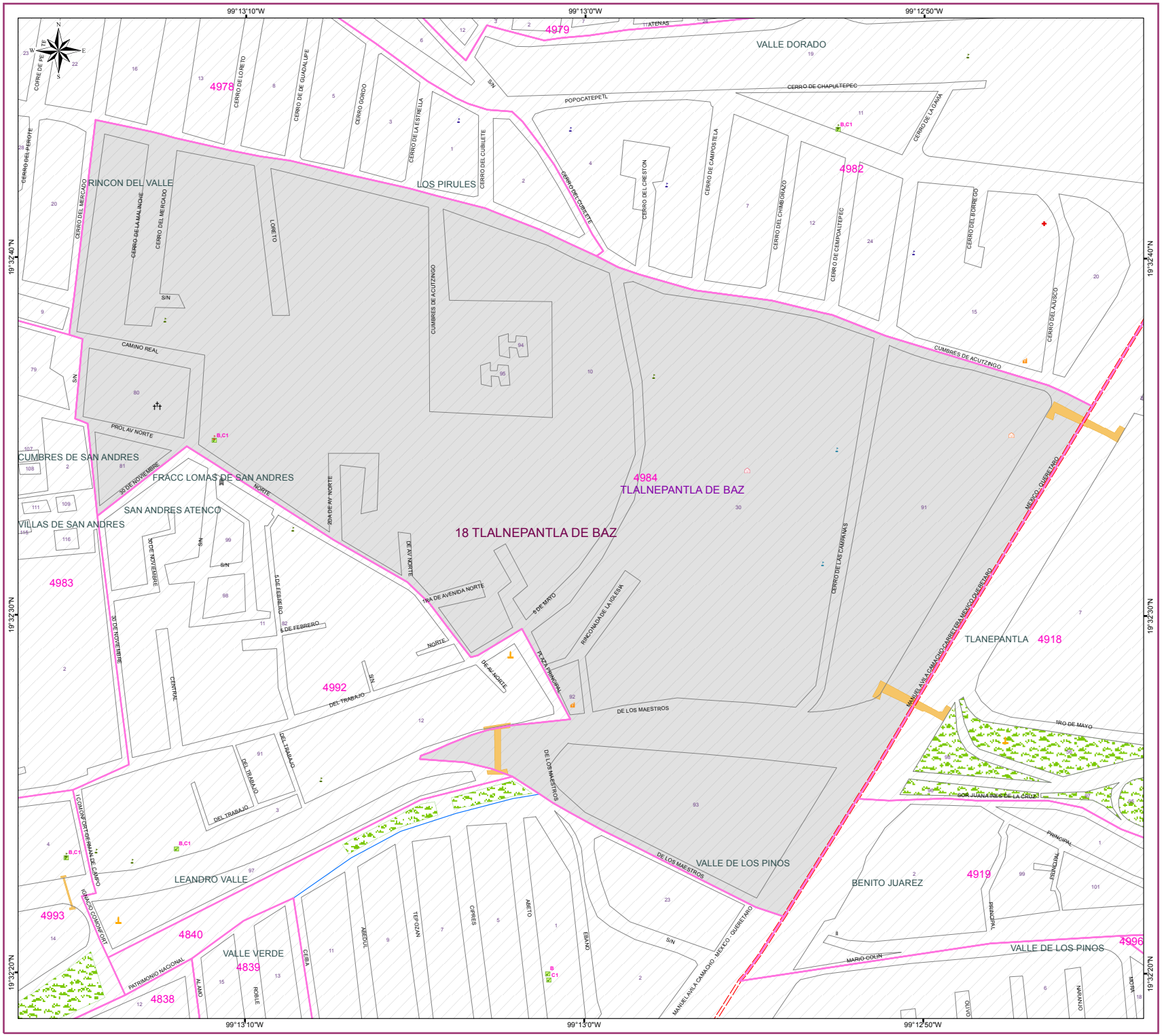


IEEM | 4 de Junio 2017

## DIRECCIÓN DE ORGANIZACIÓN

## SIMBOLOGÍA

### ESTRUCTURA GEOELECTORAL Y CLAVES

- Límite estatal ..... MÉXICO
- Distrito Electoral Local ..... 45
- Límite municipal ..... TOLUCA
- Sección electoral ..... 6459
- Cabecera municipal
- Localidad ..... LOC
- Colonia ..... COL
- Manzana ..... 999
- Casilla ..... B, C1, C2

*Casillas correspondientes al Proceso Electoral 2014 - 2015

### VÍAS DE COMUNICACIÓN

- Vialidad ..... AVENIDA
- Autopista
- Pavimentada
- Terracería
- Brecha
- Vereda
- Línea de metro
- Ferrocarril
- Adoquín

### INFRAESTRUCTURA

- Aeropuerto
- Central de autobús
- Centro comercial
- Centro cultural
- Centro recreativo
- Cementerio
- Escuela
  - Preprimaria
  - Primaria
  - Secundaria
  - Media Superior
  - Superior
  - Otras
- Hospital
- Iglesia
- Instalación bancaria
- Instalación deportiva
- Mercado
- Oficina gubernamental
- Oficina municipal
- Plaza o monumento
- Mancha urbana

### RASGOS COMPLEMENTARIOS

- Río, arroyo o flujo de agua
- Cuerpo de agua o lago
- Pasto
- Puente

### ESCALA GRÁFICA

0 0.02 0.04 0.08 0.12 0.16

Kilómetros

Edición cartográfica del mes de enero de 2017,
con corte de información cartográfica al 23 de noviembre de 2016.
Registro Federal de Electores, INE.

Proyección: UTM Zona 14
Datum: WGS84

### LOCALIZACIÓN

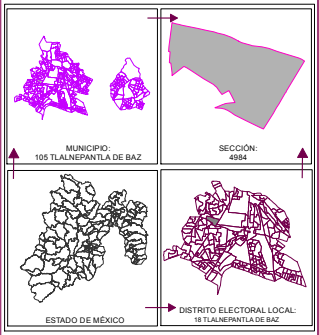



### ELABORACIÓN

Departamento de Análisis y
Procesamiento de Información Territorial

Miguel Ángel García Escalante
Jaqueline Pérez Nova
Armando Ordoñez Arizmendi

### SUPERVISIÓN

Subdirector de Documentación y Estadística Electoral
C.P. Antonio Sánchez Acosta

# PLANO SECCIONAL INDIVIDUAL

# SECCIÓN: 4985




## DIRECCIÓN DE ORGANIZACIÓN

## SIMBOLOGÍA

### ESTRUCTURA GEOELECTORAL Y CLAVES

- Límite estatal ..... MÉXICO
- Distrito Electoral Local ..... 45
- Límite municipal ..... TOLUCA
- Sección electoral ..... 6459
- Cabecera municipal
- Localidad ..... LOC
- Colonia ..... COL
- Manzana ..... 999
- Casilla ..... B, C1, C2

*Casillas correspondientes al Proceso Electoral 2014 - 2015

### VÍAS DE COMUNICACIÓN

- Vialidad ..... AVENIDA
- Autopista
- Pavimentada
- Terracería
- Brecha
- Vereda
- Línea de metro
- Ferrocarril
- Adoquín

### INFRAESTRUCTURA

- Aeropuerto
- Central de autobús
- Centro comercial
- Centro cultural
- Centro recreativo
- Cementerio
- Escuela
  - Preprimaria
  - Primaria
  - Secundaria
  - Media Superior
  - Superior
  - Otras
- Hospital
- Iglesia
- Instalación bancaria
- Instalación deportiva
- Mercado
- Oficina gubernamental
- Oficina municipal
- Plaza o monumento
- Mancha urbana

### RASGOS COMPLEMENTARIOS

- Río, arroyo o flujo de agua
- Cuerpo de agua o lago
- Pasto
- Puente

### ESCALA GRÁFICA

0 0.01 0.02 0.04 0.06 0.08

Kilómetros

Edición cartográfica del mes de enero de 2017,
con corte de información cartográfica al 23 de noviembre de 2016.
Registro Federal de Electores, INE.

Proyección: UTM Zona 14
Datum: WGS84

### LOCALIZACIÓN

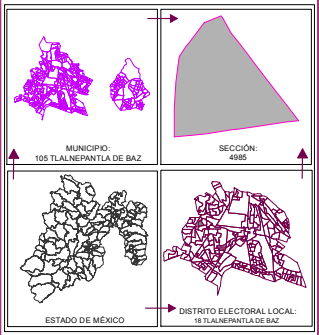



### ELABORACIÓN

Departamento de Análisis y
Procesamiento de Información Territorial

Miguel Ángel García Escalante
Jaqueline Pérez Nova
Armando Ordoñez Arizmendi

### SUPERVISIÓN

Subdirector de Documentación y Estadística Electoral
C.P. Antonio Sánchez Acosta

# PLANO SECCIONAL INDIVIDUAL

# SECCIÓN: 4986

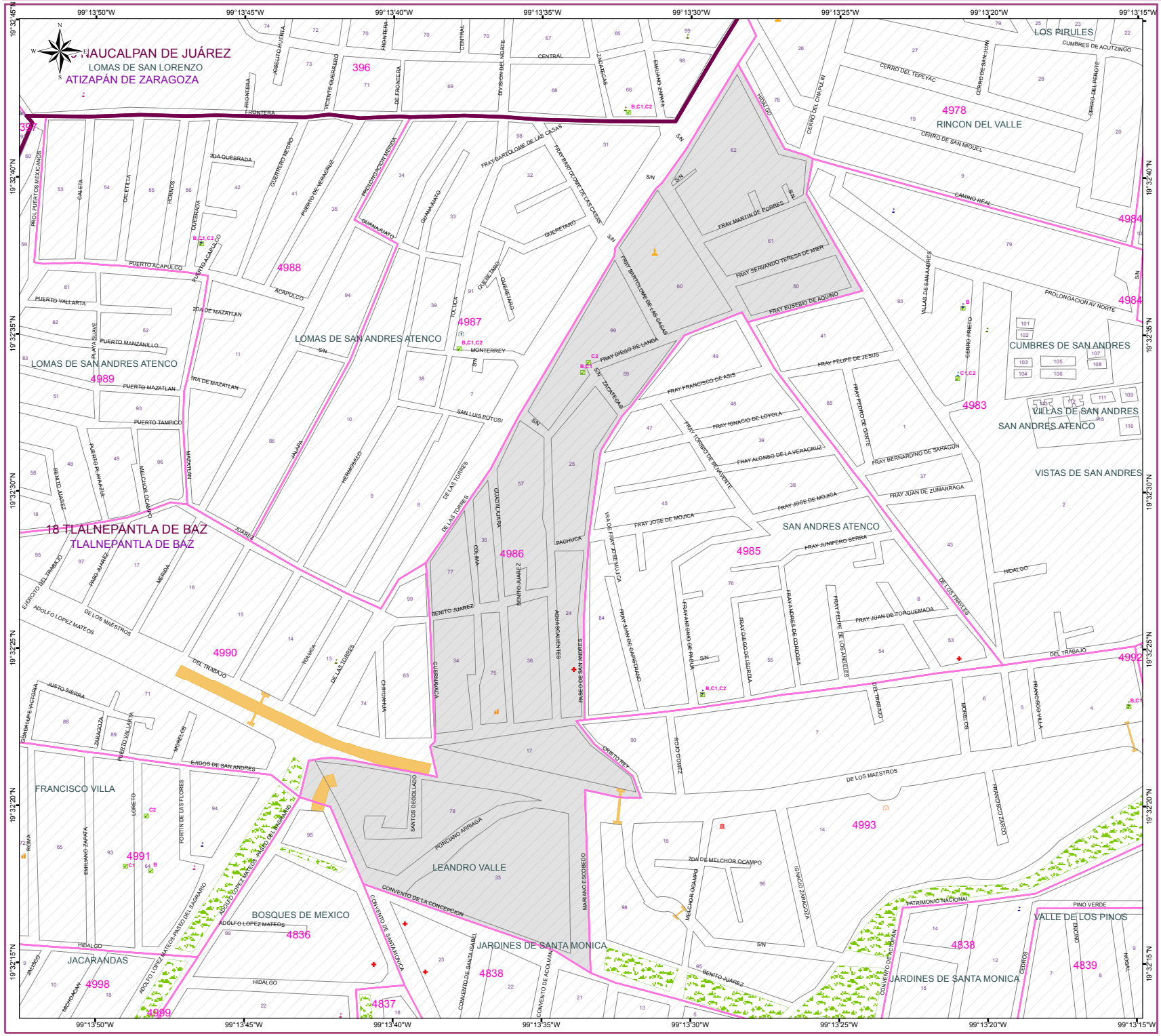


## DIRECCIÓN DE ORGANIZACIÓN

## SIMBOLOGÍA

### ESTRUCTURA GEOELECTORAL Y CLAVES

- Límite estatal ..... MÉXICO
- Distrito Electoral Local ..... 45
- Límite municipal ..... TOLUCA
- Sección electoral ..... 6459
- Cabecera municipal
- Localidad ..... LOC
- Colonia ..... COL
- Manzana ..... 999
- Casilla ..... B, C1, C2

*Casillas correspondientes al Proceso Electoral 2014 - 2015

### VÍAS DE COMUNICACIÓN

- Vialidad ..... AVENIDA
- Autopista
- Pavimentada
- Terracería
- Brecha
- Vereda
- Línea de metro
- Ferrocarril
- Adoquín

### INFRAESTRUCTURA

- Aeropuerto
- Central de autobús
- Centro comercial
- Centro cultural
- Centro recreativo
- Cementerio
- Escuela
  - Preprimaria
  - Primaria
  - Secundaria
  - Media Superior
  - Superior
  - Otras
- Hospital
- Iglesia
- Instalación bancaria
- Instalación deportiva
- Mercado
- Oficina gubernamental
- Oficina municipal
- Plaza o monumento
- Mancha urbana

### RASGOS COMPLEMENTARIOS

- Río, arroyo o flujo de agua
- Cuerpo de agua o lago
- Pasto
- Puente

### ESCALA GRÁFICA

0 — 0.0225 — 0.045 — 0.09 — 0.135 — 0.18

Kilómetros

Edición cartográfica del mes de enero de 2017,
con corte de información cartográfica al 23 de noviembre de 2016.
Registro Federal de Electores, INE.

Proyección: UTM Zona 14
Datum: WGS84

### LOCALIZACIÓN

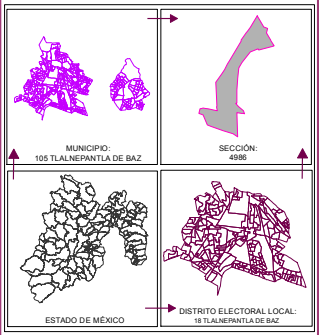



### ELABORACIÓN

Departamento de Análisis y
Procesamiento de Información Territorial

Miguel Ángel García Escalante
Jaqueline Pérez Nova
Armando Ordoñez Arizmendi

### SUPERVISIÓN

Subdirector de Documentación y Estadística Electoral
C.P. Antonio Sánchez Acosta

# PLANO SECCIONAL INDIVIDUAL

# SECCIÓN: 4987




## DIRECCIÓN DE ORGANIZACIÓN

## SIMBOLOGÍA

### ESTRUCTURA GEOELECTORAL Y CLAVES

- Límite estatal ..... MÉXICO
- Distrito Electoral Local ..... 45
- Límite municipal ..... TOLUCA
- Sección electoral ..... 6459
- Cabecera municipal
- Localidad ..... LOC
- Colonia ..... COL
- Manzana ..... 999
- Casilla ..... B, C1, C2

*Casillas correspondientes al Proceso Electoral 2014 - 2015

### VÍAS DE COMUNICACIÓN

- Vialidad ..... AVENIDA
- Autopista
- Pavimentada
- Terracería
- Brecha
- Vereda
- Línea de metro
- Ferrocarril
- Adoquín

### INFRAESTRUCTURA

- Aeropuerto
- Central de autobús
- Centro comercial
- Centro cultural
- Centro recreativo
- Cementerio
- Escuela
  - Preprimaria
  - Primaria
  - Secundaria
  - Media Superior
  - Superior
  - Otras
- Hospital
- Iglesia
- Instalación bancaria
- Instalación deportiva
- Mercado
- Oficina gubernamental
- Oficina municipal
- Plaza o monumento
- Mancha urbana

### RASGOS COMPLEMENTARIOS

- Río, arroyo o flujo de agua
- Cuerpo de agua o lago
- Pasto
- Puente

### ESCALA GRÁFICA

0 0.015 0.03 0.06 0.09 0.12

Kilómetros

Edición cartográfica del mes de enero de 2017,
con corte de información cartográfica al 23 de noviembre de 2016.
Registro Federal de Electores, INE.

Proyección: UTM Zona 14
Datum: WGS84

### LOCALIZACIÓN

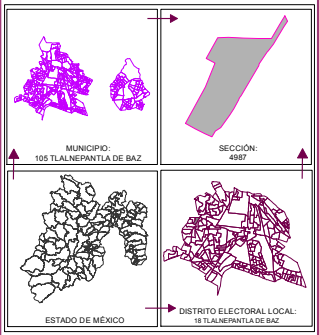



### ELABORACIÓN

Departamento de Análisis y
Procesamiento de Información Territorial

Miguel Ángel García Escalante
Jaqueline Pérez Nova
Armando Ordoñez Arizmendi

### SUPERVISIÓN

Subdirector de Documentación y Estadística Electoral
C.P. Antonio Sánchez Acosta

# PLANO SECCIONAL INDIVIDUAL

# SECCIÓN: 4988

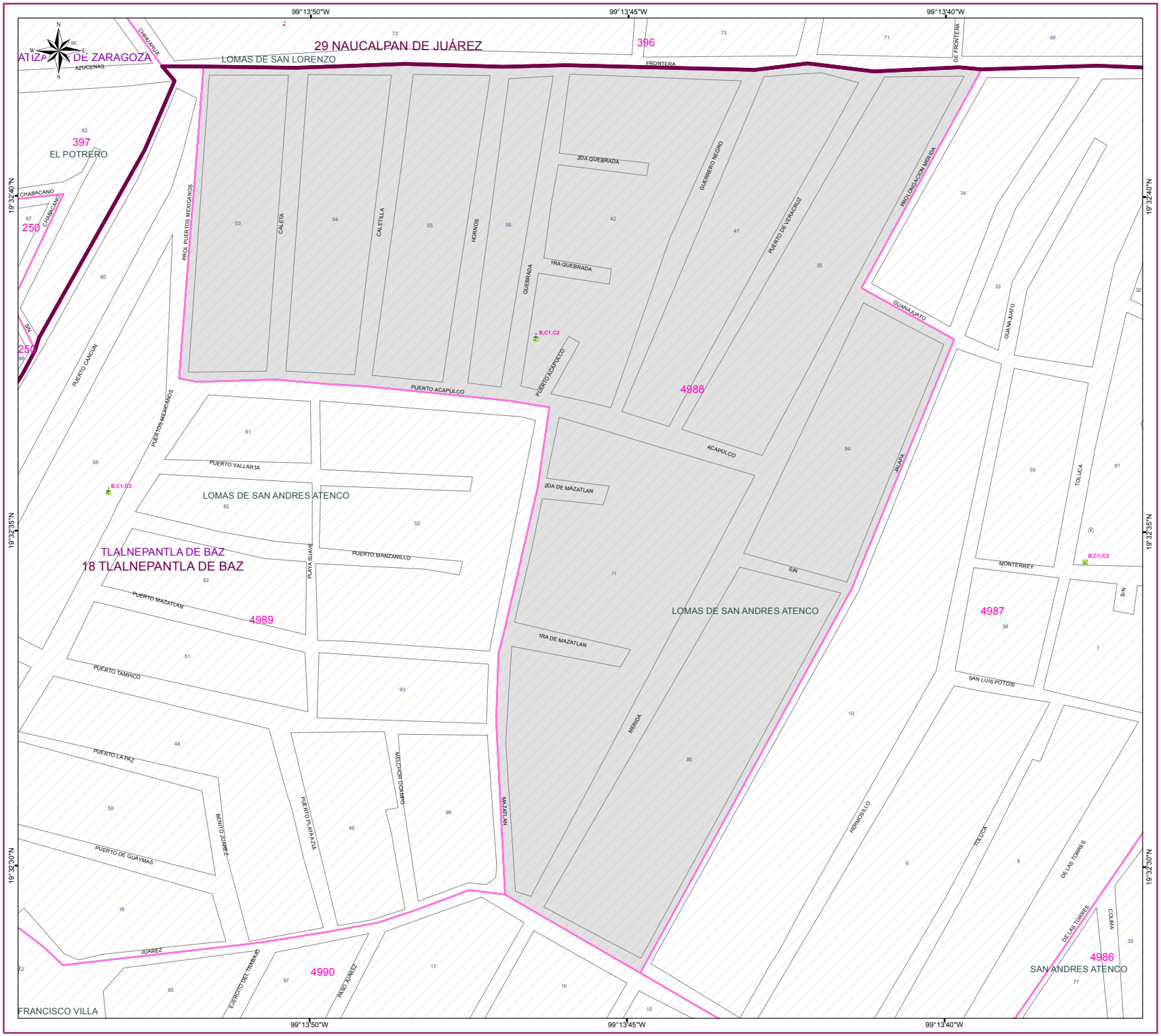


IEEM Instituto Electoral del Estado de México | 4 de Junio 2017

## DIRECCIÓN DE ORGANIZACIÓN

## S I M B O L O G Í A

### ESTRUCTURA GEOELECTORAL Y CLAVES

- Límite estatal ..... MÉXICO
- Distrito Electoral Local ..... 45
- Límite municipal ..... TOLUCA
- Sección electoral ..... 6459
- Cabecera municipal
- Localidad ..... LOC
- Colonia ..... COL
- Manzana ..... 999
- Casilla ..... B, C1, C2

*Casillas correspondientes al Proceso Electoral 2014 - 2015

### VÍAS DE COMUNICACIÓN

- Vialidad ..... AVENIDA
- Autopista
- Pavimentada
- Terracería
- Brecha
- Vereda
- Línea de metro
- Ferrocarril
- Adoquín

### INFRAESTRUCTURA

- Aeropuerto
- Central de autobús
- Centro comercial
- Centro cultural
- Centro recreativo
- Cementerio
- Escuela
  - Preprimaria
  - Primaria
  - Secundaria
  - Media Superior
  - Superior
  - Otras
- Hospital
- Iglesia
- Instalación bancaria
- Instalación deportiva
- Mercado
- Oficina gubernamental
- Oficina municipal
- Plaza o monumento
- Mancha urbana

### RASGOS COMPLEMENTARIOS

- Río, arroyo o flujo de agua
- Cuerpo de agua o lago
- Pasto
- Puente

### ESCALA GRÁFICA

0 0.01 0.02 0.04 0.06 0.08

Kilómetros

Edición cartográfica del mes de enero de 2017,
con corte de información cartográfica al 23 de noviembre de 2016.
Registro Federal de Electores, INE.

Proyección: UTM Zona 14
Datum: WGS84

### LOCALIZACIÓN

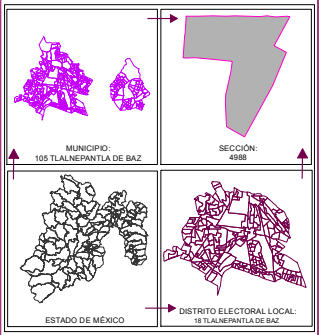



### ELABORACIÓN

Departamento de Análisis y
Procesamiento de Información Territorial

Miguel Ángel García Escalante
Jaqueline Pérez Nova
Armando Ordoñez Arizmendi

### SUPERVISIÓN

Subdirector de Documentación y Estadística Electoral
C.P. Antonio Sánchez Acosta

# PLANO SECCIONAL INDIVIDUAL

# SECCIÓN: 4989




IEEM
Instituto Electoral del Estado de México

4 de Junio 2017

## DIRECCIÓN DE ORGANIZACIÓN

## SIMBOLOGÍA

### ESTRUCTURA GEOELECTORAL Y CLAVES

- Límite estatal ..... MÉXICO
- Distrito Electoral Local ..... 45
- Límite municipal ..... TOLUCA
- Sección electoral ..... 6459
- Cabecera municipal
- Localidad ..... LOC
- Colonia ..... COL
- Manzana ..... 999
- Casilla ..... B, C1, C2

*Casillas correspondientes al Proceso Electoral 2014 - 2015

### VÍAS DE COMUNICACIÓN

- Vialidad ..... AVENIDA
- Autopista
- Pavimentada
- Terracería
- Brecha
- Vereda
- Línea de metro
- Ferrocarril
- Adoquín

### INFRAESTRUCTURA

- Aeropuerto
- Central de autobús
- Centro comercial
- Centro cultural
- Centro recreativo
- Cementerio
- Escuela
  - Preprimaria
  - Primaria
  - Secundaria
  - Media Superior
  - Superior
  - Otras
- Hospital
- Iglesia
- Instalación bancaria
- Instalación deportiva
- Mercado
- Oficina gubernamental
- Oficina municipal
- Plaza o monumento
- Mancha urbana

### RASGOS COMPLEMENTARIOS

- Río, arroyo o flujo de agua
- Cuerpo de agua o lago
- Pasto
- Puente

### ESCALA GRÁFICA

0 0.01 0.02 0.04 0.06 0.08

Kilómetros

Edición cartográfica del mes de enero de 2017,
con corte de información cartográfica al 23 de noviembre de 2016.
Registro Federal de Electores, INE.

Proyección: UTM Zona 14
Datum: WGS84

### LOCALIZACIÓN

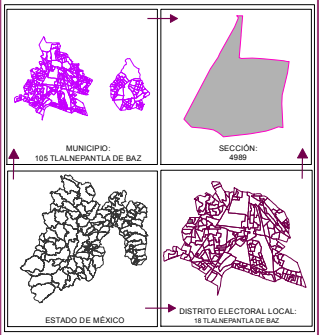



**ELABORACIÓN**

Departamento de Análisis y
Procesamiento de Información Territorial

Miguel Ángel García Escalante
Jaqueline Pérez Nova
Armando Ordoñez Arizmendi

**SUPERVISIÓN**

Subdirector de Documentación y Estadística Electoral
C.P. Antonio Sánchez Acosta

# PLANO SECCIONAL INDIVIDUAL

# SECCIÓN: 4990

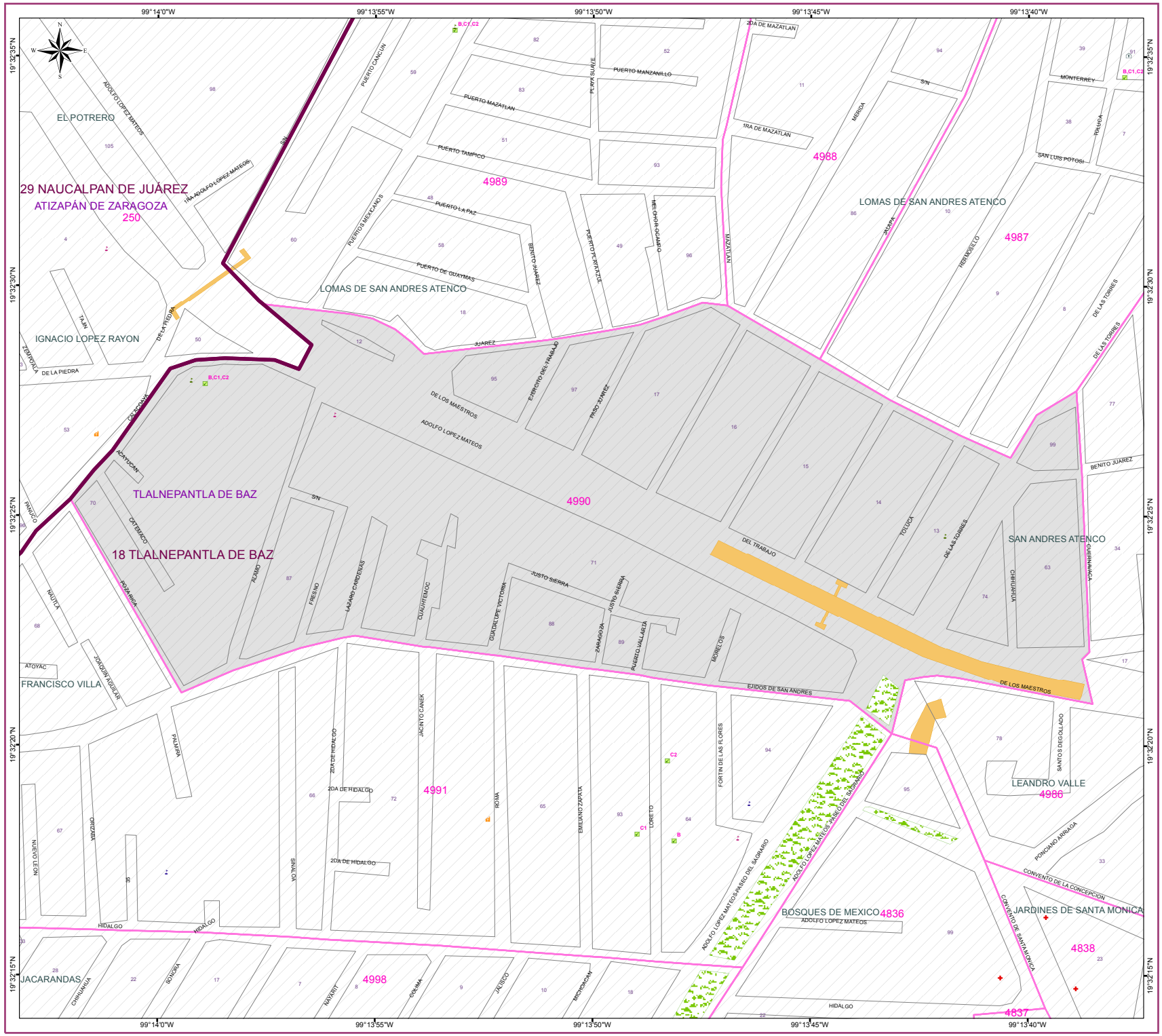


## DIRECCIÓN DE ORGANIZACIÓN

## SIMBOLOGÍA

### ESTRUCTURA GEOELECTORAL Y CLAVES

- Límite estatal ..... MÉXICO
- Distrito Electoral Local ..... 45
- Límite municipal ..... TOLUCA
- Sección electoral ..... 6459
- Cabecera municipal
- Localidad ..... LOC
- Colonia ..... COL
- Manzana ..... 999
- Casilla ..... B, C1, C2

*Casillas correspondientes al Proceso Electoral 2014 - 2015

### VÍAS DE COMUNICACIÓN

- Vialidad ..... AVENIDA
- Autopista
- Pavimentada
- Terracería
- Brecha
- Vereda
- Línea de metro
- Ferrocarril
- Adoquín

### INFRAESTRUCTURA

- Aeropuerto
- Central de autobús
- Centro comercial
- Centro cultural
- Centro recreativo
- Cementerio
- Escuela
  - Preprimaria
  - Primaria
  - Secundaria
  - Media Superior
  - Superior
  - Otras
- Hospital
- Iglesia
- Instalación bancaria
- Instalación deportiva
- Mercado
- Oficina gubernamental
- Oficina municipal
- Plaza o monumento
- Mancha urbana

### RASGOS COMPLEMENTARIOS

- Río, arroyo o flujo de agua
- Cuerpo de agua o lago
- Pasto
- Puente

### ESCALA GRÁFICA

0 0.015 0.03 0.06 0.09 0.12

Kilómetros

Edición cartográfica del mes de enero de 2017,
con corte de información cartográfica al 23 de noviembre de 2016.
Registro Federal de Electores, INE.

Proyección: UTM Zona 14
Datum: WGS84

### LOCALIZACIÓN

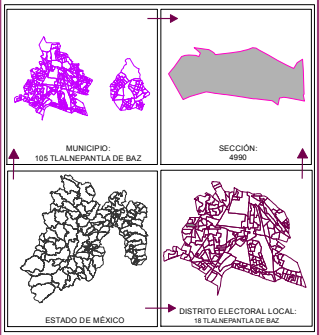



**ELABORACIÓN**

Departamento de Análisis y
Procesamiento de Información Territorial

Miguel Ángel García Escalante
Jaqueline Pérez Nova
Armando Ordoñez Arizmendi

**SUPERVISIÓN**

Subdirector de Documentación y Estadística Electoral
C.P. Antonio Sánchez Acosta

# PLANO SECCIONAL INDIVIDUAL

# SECCIÓN: 4991




IEEM Instituto Electoral del Estado de México | 4 de Junio 2017

## DIRECCIÓN DE ORGANIZACIÓN

## S I M B O L O G Í A

### ESTRUCTURA GEOELECTORAL Y CLAVES

- Límite estatal ..... MÉXICO
- Distrito Electoral Local ..... 45
- Límite municipal ..... TOLUCA
- Sección electoral ..... 6459
- Cabecera municipal
- Localidad ..... LOC
- Colonia ..... COL
- Manzana ..... 999
- Casilla ..... B, C1, C2
  *Casillas correspondientes al Proceso Electoral 2014 - 2015

### VÍAS DE COMUNICACIÓN

- Vialidad ..... AVENIDA
- Autopista
- Pavimentada
- Terracería
- Brecha
- Vereda
- Línea de metro
- Ferrocarril
- Adoquín

### INFRAESTRUCTURA

- Aeropuerto
- Central de autobús
- Centro comercial
- Centro cultural
- Centro recreativo
- Cementerio
- Escuela
  - Preprimaria
  - Primaria
  - Secundaria
  - Media Superior
  - Superior
  - Otras
- Hospital
- Iglesia
- Instalación bancaria
- Instalación deportiva
- Mercado
- Oficina gubernamental
- Oficina municipal
- Plaza o monumento
- Mancha urbana

### RASGOS COMPLEMENTARIOS

- Río, arroyo o flujo de agua
- Cuerpo de agua o lago
- Pasto
- Puente

### ESCALA GRÁFICA

0 0.0175 0.035 0.07 0.105 0.14

Kilómetros

Edición cartográfica del mes de enero de 2017,
con corte de información cartográfica al 23 de noviembre de 2016.
Registro Federal de Electores, INE.

Proyección: UTM Zona 14
Datum: WGS84

### LOCALIZACIÓN

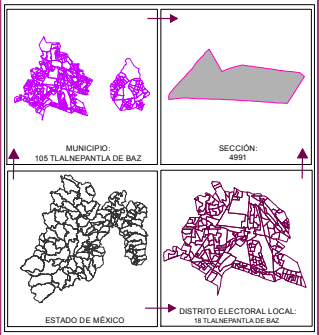



### ELABORACIÓN

Departamento de Análisis y
Procesamiento de Información Territorial

Miguel Ángel García Escalante
Jaqueline Pérez Nova
Armando Ordoñez Arizmendi

### SUPERVISIÓN

Subdirector de Documentación y Estadística Electoral
C.P. Antonio Sánchez Acosta

# PLANO SECCIONAL INDIVIDUAL

# SECCIÓN: 4992

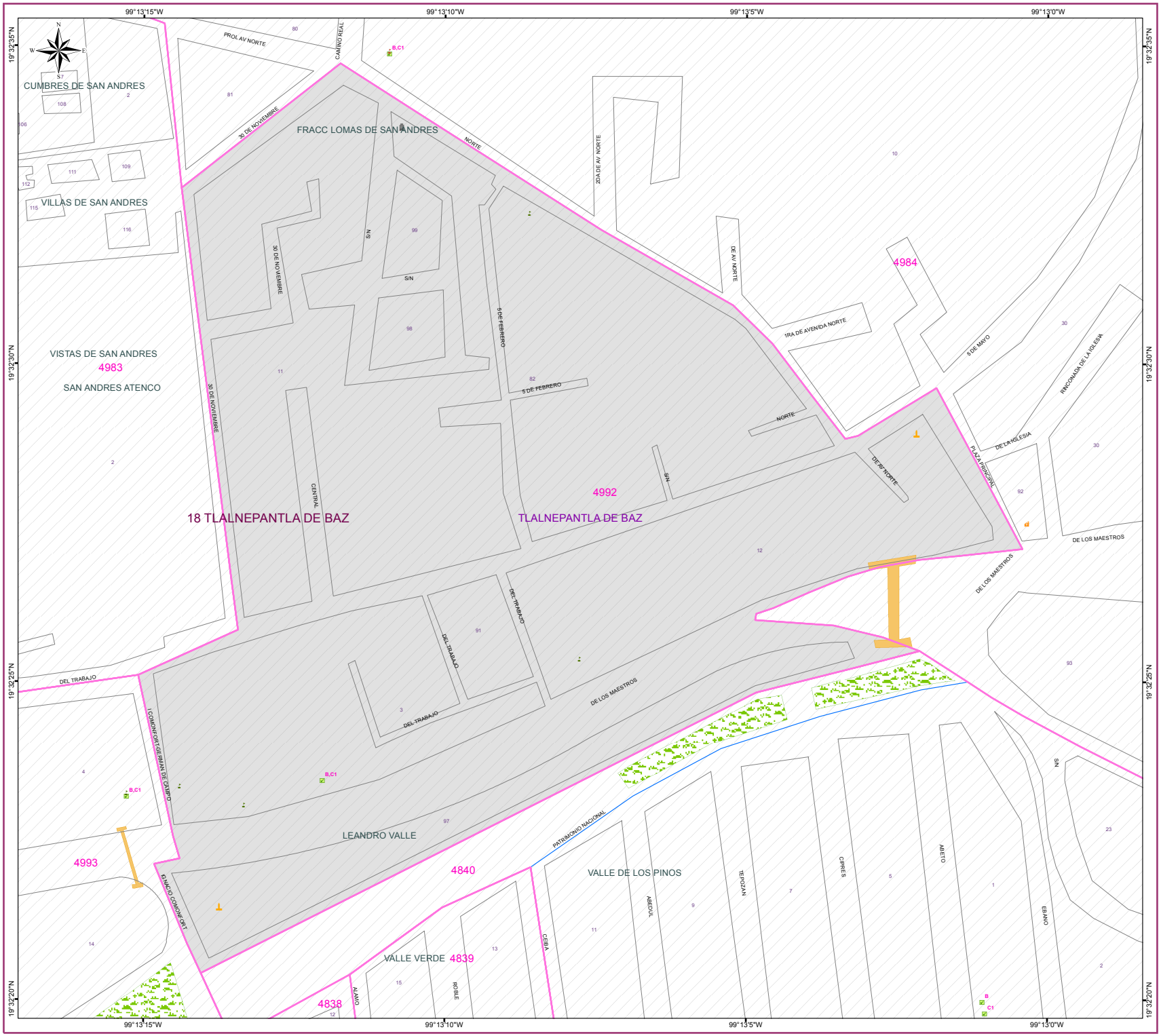


## DIRECCIÓN DE ORGANIZACIÓN

## S I M B O L O G Í A

### ESTRUCTURA GEOELECTORAL Y CLAVES

- Límite estatal ..... MÉXICO
- Distrito Electoral Local ..... 45
- Límite municipal ..... TOLUCA
- Sección electoral ..... 6459
- Cabecera municipal
- Localidad ..... LOC
- Colonia ..... COL
- Manzana ..... 999
- Casilla ..... B, C1, C2

*Casillas correspondientes al Proceso Electoral 2014 - 2015

### VÍAS DE COMUNICACIÓN

- Vialidad ..... AVENIDA
- Autopista
- Pavimentada
- Terracería
- Brecha
- Vereda
- Línea de metro
- Ferrocarril
- Adoquín

### INFRAESTRUCTURA

- Aeropuerto
- Central de autobús
- Centro comercial
- Centro cultural
- Centro recreativo
- Cementerio
- Escuela
  - Preprimaria
  - Primaria
  - Secundaria
  - Media Superior
  - Superior
  - Otras
- Hospital
- Iglesia
- Instalación bancaria
- Instalación deportiva
- Mercado
- Oficina gubernamental
- Oficina municipal
- Plaza o monumento
- Mancha urbana

### RASGOS COMPLEMENTARIOS

- Río, arroyo o flujo de agua
- Cuerpo de agua o lago
- Pasto
- Puente

### ESCALA GRÁFICA

0 0.01 0.02 0.04 0.06 0.08

Kilómetros

Edición cartográfica del mes de enero de 2017,
con corte de información cartográfica al 23 de noviembre de 2016.
Registro Federal de Electores, INE.

Proyección: UTM Zona 14
Datum: WGS84

### LOCALIZACIÓN

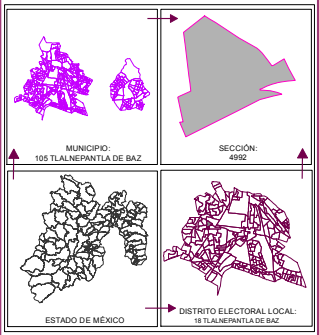



### ELABORACIÓN

Departamento de Análisis y
Procesamiento de Información Territorial

Miguel Ángel García Escalante
Jaqueline Pérez Nova
Armando Ordoñez Arizmendi

### SUPERVISIÓN

Subdirector de Documentación y Estadística Electoral
C.P. Antonio Sánchez Acosta

# PLANO SECCIONAL INDIVIDUAL

# SECCIÓN: 4993




## DIRECCIÓN DE ORGANIZACIÓN

## SIMBOLOGÍA

### ESTRUCTURA GEOELECTORAL Y CLAVES

- Límite estatal ..... MÉXICO
- Distrito Electoral Local ..... 45
- Límite municipal ..... TOLUCA
- Sección electoral ..... 6459
- Cabecera municipal
- Localidad ..... LOC
- Colonia ..... COL
- Manzana ..... 999
- Casilla ..... B, C1, C2

*Casillas correspondientes al Proceso Electoral 2014 - 2015

### VÍAS DE COMUNICACIÓN

- Vialidad ..... AVENIDA
- Autopista
- Pavimentada
- Terracería
- Brecha
- Vereda
- Línea de metro
- Ferrocarril
- Adoquín

### INFRAESTRUCTURA

- Aeropuerto
- Central de autobús
- Centro comercial
- Centro cultural
- Centro recreativo
- Cementerio
- Escuela
  - Preprimaria
  - Primaria
  - Secundaria
  - Media Superior
  - Superior
  - Otras
- Hospital
- Iglesia
- Instalación bancaria
- Instalación deportiva
- Mercado
- Oficina gubernamental
- Oficina municipal
- Plaza o monumento
- Mancha urbana

### RASGOS COMPLEMENTARIOS

- Río, arroyo o flujo de agua
- Cuerpo de agua o lago
- Pasto
- Puente

### ESCALA GRÁFICA

0 0.0125 0.025 0.05 0.075 0.1

Kilómetros

Edición cartográfica del mes de enero de 2017,
con corte de información cartográfica al 23 de noviembre de 2016.
Registro Federal de Electores, INE.

Proyección: UTM Zona 14
Datum: WGS84

### LOCALIZACIÓN

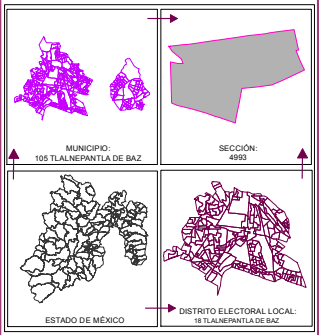



**ELABORACIÓN**

Departamento de Análisis y
Procesamiento de Información Territorial

Miguel Ángel García Escalante
Jaqueline Pérez Nova
Armando Ordoñez Arizmendi

**SUPERVISIÓN**

Subdirector de Documentación y Estadística Electoral
C.P. Antonio Sánchez Acosta

# PLANO SECCIONAL INDIVIDUAL

# SECCIÓN: 4994




IEEM Instituto Electoral del Estado de México | 4 de Junio 2017

## DIRECCIÓN DE ORGANIZACIÓN

## S I M B O L O G Í A

### ESTRUCTURA GEOELECTORAL Y CLAVES

- Límite estatal ..... MÉXICO
- Distrito Electoral Local ..... 45
- Límite municipal ..... TOLUCA
- Sección electoral ..... 6459
- Cabecera municipal
- Localidad ..... LOC
- Colonia ..... COL
- Manzana ..... 999
- Casilla ..... B, C1, C2

*Casillas correspondientes al Proceso Electoral 2014 - 2015

### VÍAS DE COMUNICACIÓN

- Vialidad ..... AVENIDA
- Autopista
- Pavimentada
- Terracería
- Brecha
- Vereda
- Línea de metro
- Ferrocarril
- Adoquín

### INFRAESTRUCTURA

- Aeropuerto
- Central de autobús
- Centro comercial
- Centro cultural
- Centro recreativo
- Cementerio
- Escuela
  - Preprimaria
  - Primaria
  - Secundaria
  - Media Superior
  - Superior
  - Otras
- Hospital
- Iglesia
- Instalación bancaria
- Instalación deportiva
- Mercado
- Oficina gubernamental
- Oficina municipal
- Plaza o monumento
- Mancha urbana

### RASGOS COMPLEMENTARIOS

- Río, arroyo o flujo de agua
- Cuerpo de agua o lago
- Pasto
- Puente

### ESCALA GRÁFICA

0 0.0075 0.015 0.03 0.045 0.06

Kilómetros

Edición cartográfica del mes de enero de 2017,
con corte de información cartográfica al 23 de noviembre de 2016.
Registro Federal de Electores, INE.

Proyección: UTM Zona 14
Datum: WGS84

### LOCALIZACIÓN

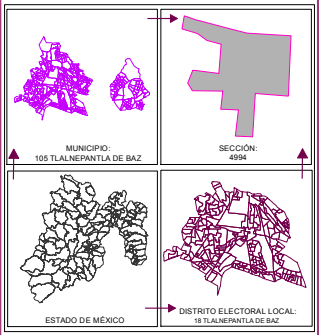



**ELABORACIÓN**

Departamento de Análisis y
Procesamiento de Información Territorial

Miguel Ángel García Escalante
Jaqueline Pérez Nova
Armando Ordoñez Arizmendi

**SUPERVISIÓN**

Subdirector de Documentación y Estadística Electoral
C.P. Antonio Sánchez Acosta

# PLANO SECCIONAL INDIVIDUAL

# SECCIÓN: 4995

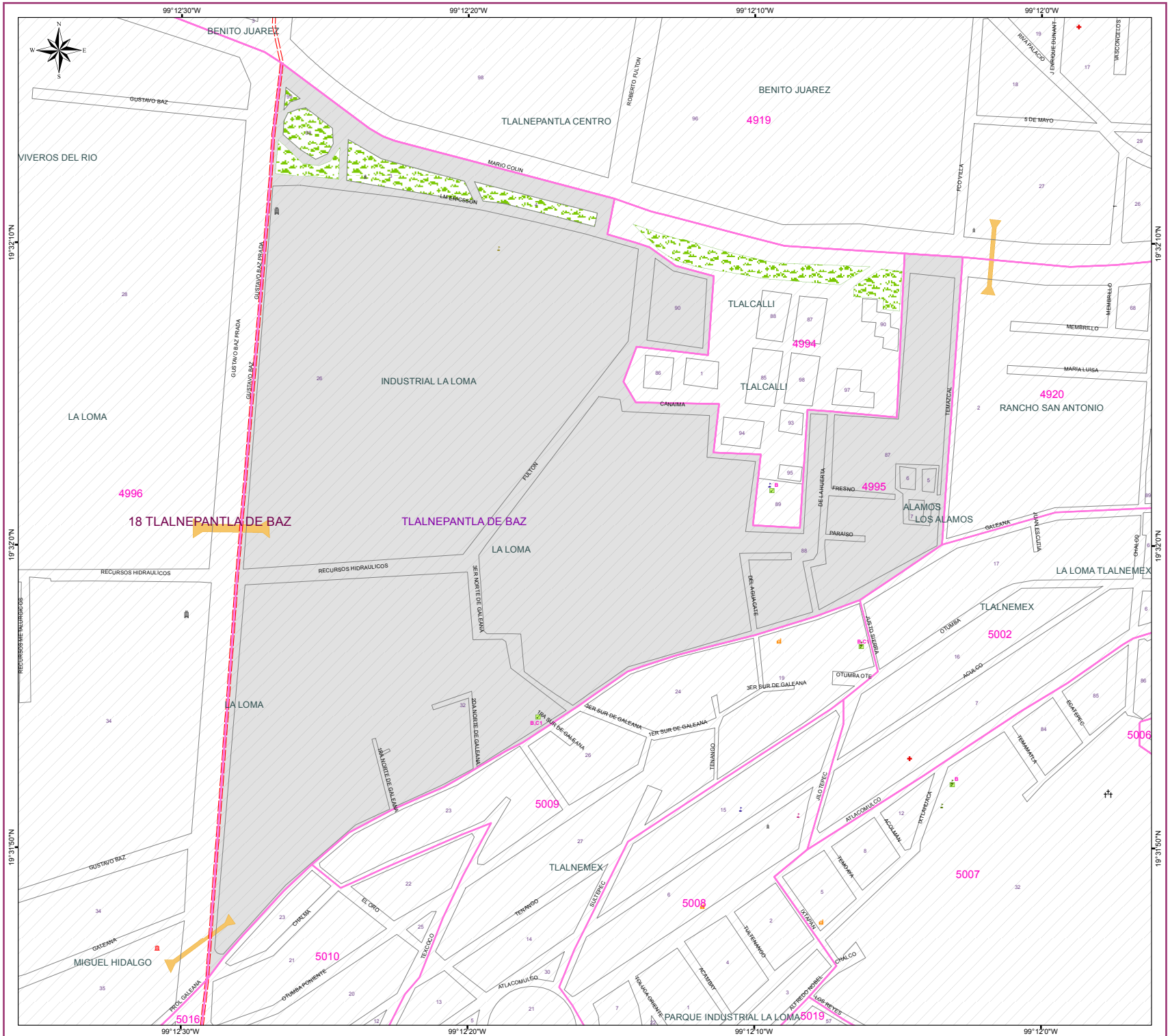


IEEM Instituto Electoral del Estado de México

4 de Junio 2017

## DIRECCIÓN DE ORGANIZACIÓN

### SIMBOLOGÍA

**ESTRUCTURA GEOELECTORAL Y CLAVES**

- Límite estatal ..... MÉXICO
- Distrito Electoral Local ..... 45
- Límite municipal ..... TOLUCA
- Sección electoral ..... 6459
- Cabecera municipal
- Localidad ..... LOC
- Colonia ..... COL
- Manzana ..... 999
- Casilla ..... B, C1, C2

*Casillas correspondientes al Proceso Electoral 2014 - 2015

**VÍAS DE COMUNICACIÓN**

- Vialidad ..... AVENIDA
- Autopista
- Pavimentada
- Terracería
- Brecha
- Vereda
- Línea de metro
- Ferrocarril
- Adoquín

**INFRAESTRUCTURA**

- Aeropuerto
- Central de autobús
- Centro comercial
- Centro cultural
- Centro recreativo
- Cementerio
- Escuela
  - Preprimaria
  - Primaria
  - Secundaria
  - Media Superior
  - Superior
  - Otras
- Hospital
- Iglesia
- Instalación bancaria
- Instalación deportiva
- Mercado
- Oficina gubernamental
- Oficina municipal
- Plaza o monumento
- Mancha urbana

**RASGOS COMPLEMENTARIOS**

- Río, arroyo o flujo de agua
- Cuerpo de agua o lago
- Pasto
- Puente

**ESCALA GRÁFICA**

0 0.0225 0.045 0.09 0.135 0.18

Kilómetros

Edición cartográfica del mes de enero de 2017, con corte de información cartográfica al 23 de noviembre de 2016. Registro Federal de Electores, INE.

Proyección: UTM Zona 14
Datum: WGS84

**LOCALIZACIÓN**

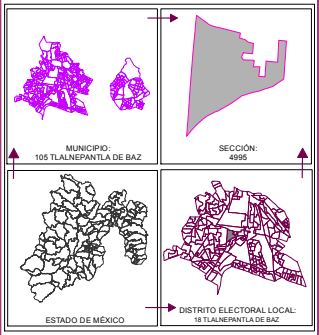


**ELABORACIÓN**

Departamento de Análisis y Procesamiento de Información Territorial

Miguel Ángel García Escalante
Jaqueline Pérez Nova
Armando Ordoñez Arizmendi

**SUPERVISIÓN**

Subdirector de Documentación y Estadística Electoral
C.P. Antonio Sánchez Acosta

# PLANO SECCIONAL INDIVIDUAL

# SECCIÓN: 4996

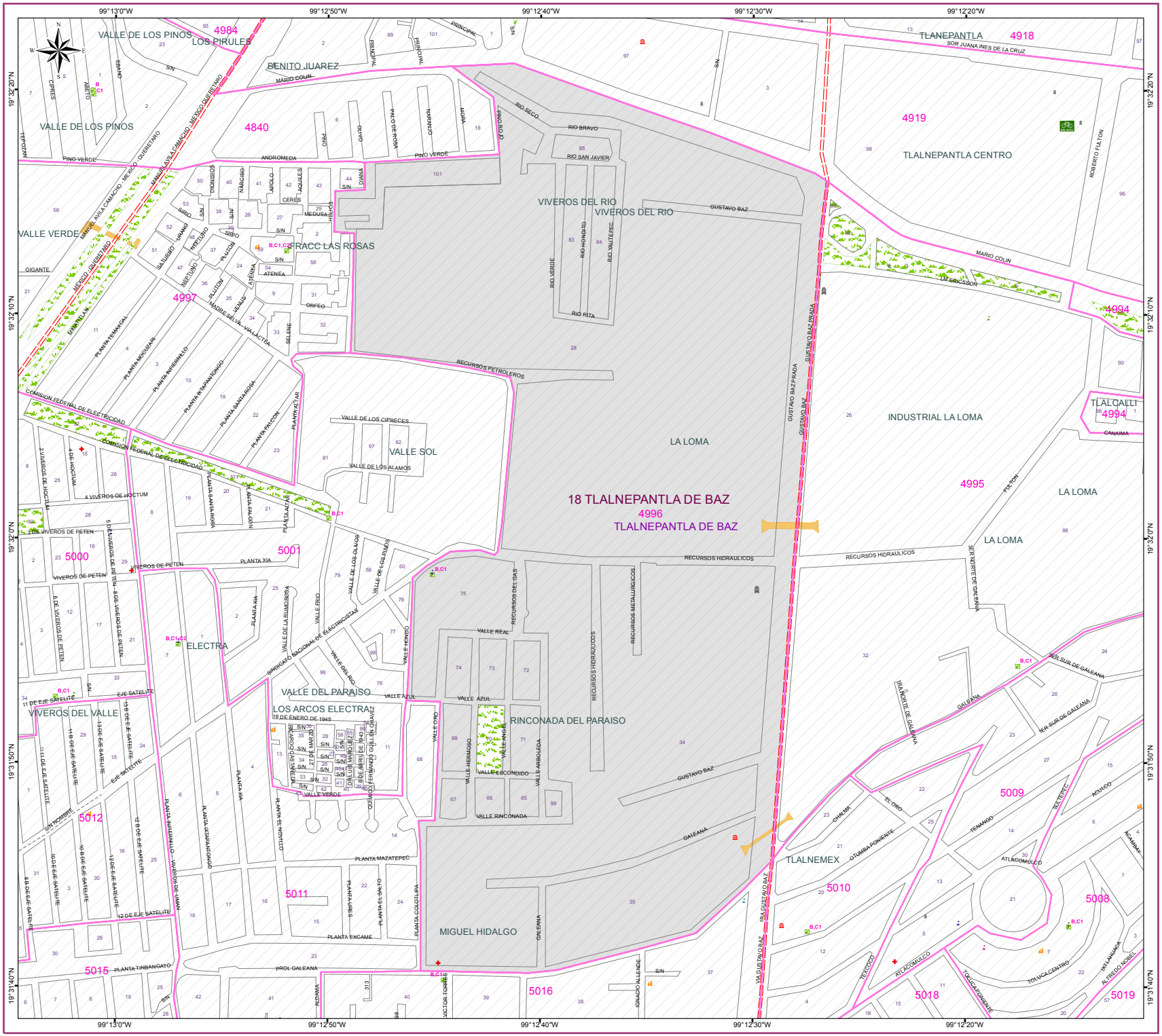


## DIRECCIÓN DE ORGANIZACIÓN

## SIMBOLOGÍA

### ESTRUCTURA GEOELECTORAL Y CLAVES

- Límite estatal ..... MÉXICO
- Distrito Electoral Local ..... 45
- Límite municipal ..... TOLUCA
- Sección electoral ..... 6459
- Cabecera municipal
- Localidad ..... LOC
- Colonia ..... COL
- Manzana ..... 999
- Casilla ..... B, C1, C2
  *Casillas correspondientes al Proceso Electoral 2014 - 2015

### VÍAS DE COMUNICACIÓN

- Vialidad ..... AVENIDA
- Autopista
- Pavimentada
- Terracería
- Brecha
- Vereda
- Línea de metro
- Ferrocarril
- Adoquín

### INFRAESTRUCTURA

- Aeropuerto
- Central de autobús
- Centro comercial
- Centro cultural
- Centro recreativo
- Cementerio
- Escuela
  - Preprimaria
  - Primaria
  - Secundaria
  - Media Superior
  - Superior
  - Otras
- Hospital
- Iglesia
- Instalación bancaria
- Instalación deportiva
- Mercado
- Oficina gubernamental
- Oficina municipal
- Plaza o monumento
- Mancha urbana

### RASGOS COMPLEMENTARIOS

- Río, arroyo o flujo de agua
- Cuerpo de agua o lago
- Pasto
- Puente

### ESCALA GRÁFICA

0 0.03 0.06 0.12 0.18 0.24

Kilómetros

Edición cartográfica del mes de enero de 2017,
con corte de información cartográfica al 23 de noviembre de 2016.
Registro Federal de Electores, INE.

Proyección: UTM Zona 14
Datum: WGS84

### LOCALIZACIÓN

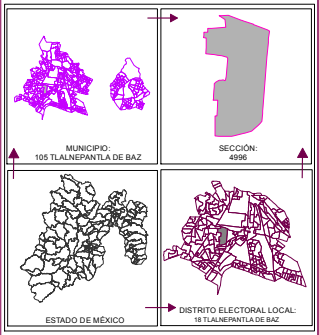



### ELABORACIÓN

Departamento de Análisis y
Procesamiento de Información Territorial

Miguel Ángel García Escalante
Jaqueline Pérez Nova
Armando Ordoñez Arizmendi

### SUPERVISIÓN

Subdirector de Documentación y Estadística Electoral
C.P. Antonio Sánchez Acosta

# PLANO SECCIONAL INDIVIDUAL

# SECCIÓN: 4997

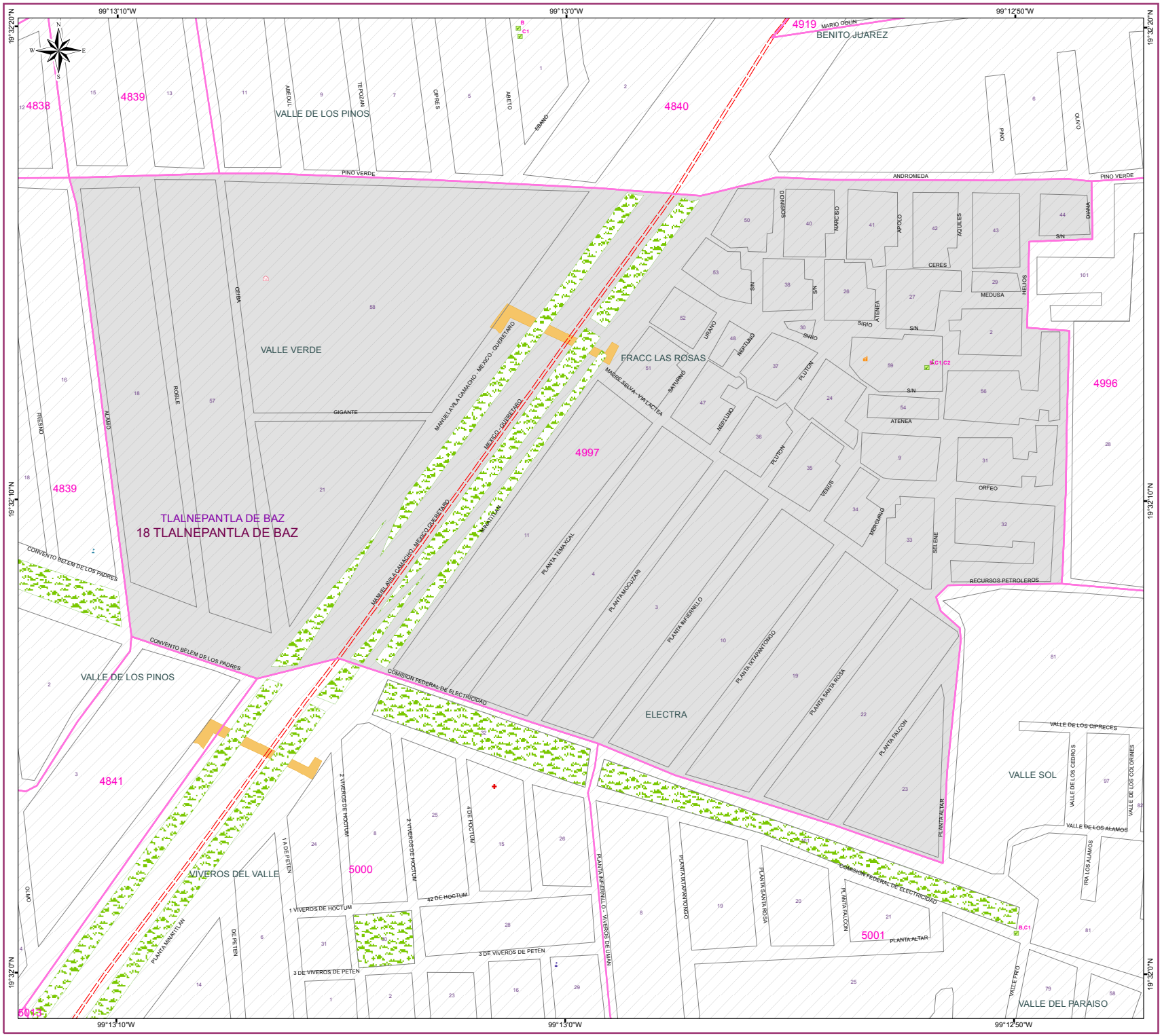


## DIRECCIÓN DE ORGANIZACIÓN

### S I M B O L O G Í A

**ESTRUCTURA GEOELECTORAL Y CLAVES**

- Límite estatal ..... MÉXICO
- Distrito Electoral Local ..... 45
- Límite municipal ..... TOLUCA
- Sección electoral ..... 6459
- Cabecera municipal
- Localidad ..... LOC
- Colonia ..... COL
- Manzana ..... 999
- Casilla ..... B, C1, C2

*Casillas correspondientes al Proceso Electoral 2014 - 2015

**VÍAS DE COMUNICACIÓN**

- Vialidad ..... AVENIDA
- Autopista
- Pavimentada
- Terracería
- Brecha
- Vereda
- Línea de metro
- Ferrocarril
- Adoquín

**INFRAESTRUCTURA**

- Aeropuerto
- Central de autobús
- Centro comercial
- Centro cultural
- Centro recreativo
- Cementerio
- Escuela
  - Preprimaria
  - Primaria
  - Secundaria
  - Media Superior
  - Superior
  - Otras
- Hospital
- Iglesia
- Instalación bancaria
- Instalación deportiva
- Mercado
- Oficina gubernamental
- Oficina municipal
- Plaza o monumento
- Mancha urbana

**RASGOS COMPLEMENTARIOS**

- Río, arroyo o flujo de agua
- Cuerpo de agua o lago
- Pasto
- Puente

**ESCALA GRÁFICA**

0 0.015 0.03 0.06 0.09 0.12

Kilómetros

Edición cartográfica del mes de enero de 2017,
con corte de información cartográfica al 23 de noviembre de 2016.
Registro Federal de Electores, INE.

Proyección: UTM Zona 14
Datum: WGS84

**LOCALIZACIÓN**

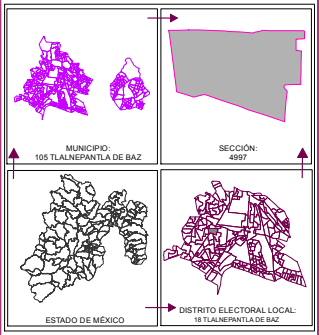



**ELABORACIÓN**

Departamento de Análisis y
Procesamiento de Información Territorial

Miguel Ángel García Escalante
Jaqueline Pérez Nova
Armando Ordoñez Arizmendi

**SUPERVISIÓN**

Subdirector de Documentación y Estadística Electoral
C.P. Antonio Sánchez Acosta

# PLANO SECCIONAL INDIVIDUAL

# SECCIÓN: 4998




## DIRECCIÓN DE ORGANIZACIÓN

## SIMBOLOGÍA

### ESTRUCTURA GEOELECTORAL Y CLAVES

- Límite estatal ..... MÉXICO
- Distrito Electoral Local ..... 45
- Límite municipal ..... TOLUCA
- Sección electoral ..... 6459
- Cabecera municipal
- Localidad ..... LOC
- Colonia ..... COL
- Manzana ..... 999
- Casilla ..... B, C1, C2

*Casillas correspondientes al Proceso Electoral 2014 - 2015

### VÍAS DE COMUNICACIÓN

- Vialidad ..... AVENIDA
- Autopista
- Pavimentada
- Terracería
- Brecha
- Vereda
- Línea de metro
- Ferrocarril
- Adoquín

### INFRAESTRUCTURA

- Aeropuerto
- Central de autobús
- Centro comercial
- Centro cultural
- Centro recreativo
- Cementerio
- Escuela
  - Preprimaria
  - Primaria
  - Secundaria
  - Media Superior
  - Superior
  - Otras
- Hospital
- Iglesia
- Instalación bancaria
- Instalación deportiva
- Mercado
- Oficina gubernamental
- Oficina municipal
- Plaza o monumento
- Mancha urbana

### RASGOS COMPLEMENTARIOS

- Río, arroyo o flujo de agua
- Cuerpo de agua o lago
- Pasto
- Puente

### ESCALA GRÁFICA

0 0.015 0.03 0.06 0.09 0.12

Kilómetros

Edición cartográfica del mes de enero de 2017,
con corte de información cartográfica al 23 de noviembre de 2016.
Registro Federal de Electores, INE.

Proyección: UTM Zona 14
Datum: WGS84

### LOCALIZACIÓN

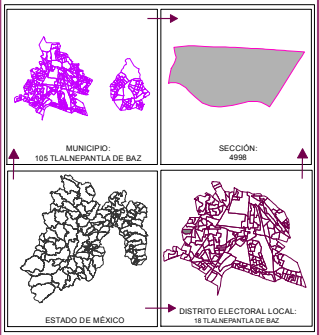



**ELABORACIÓN**

Departamento de Análisis y
Procesamiento de Información Territorial

Miguel Ángel García Escalante
Jaqueline Pérez Nova
Armando Ordoñez Arizmendi

**SUPERVISIÓN**

Subdirector de Documentación y Estadística Electoral
C.P. Antonio Sánchez Acosta

# PLANO SECCIONAL INDIVIDUAL

# SECCIÓN: 4999




IEEM Instituto Electoral del Estado de México | 4 de Junio 2017

## DIRECCIÓN DE ORGANIZACIÓN

## SIMBOLOGÍA

### ESTRUCTURA GEOELECTORAL Y CLAVES

- Límite estatal ..... MÉXICO
- Distrito Electoral Local ..... 45
- Límite municipal ..... TOLUCA
- Sección electoral ..... 6459
- Cabecera municipal
- Localidad ..... LOC
- Colonia ..... COL
- Manzana ..... 999
- Casilla ..... B, C1, C2

*Casillas correspondientes al Proceso Electoral 2014 - 2015

### VÍAS DE COMUNICACIÓN

- Vialidad ..... AVENIDA
- Autopista
- Pavimentada
- Terracería
- Brecha
- Vereda
- Línea de metro
- Ferrocarril
- Adoquín

### INFRAESTRUCTURA

- Aeropuerto
- Central de autobús
- Centro comercial
- Centro cultural
- Centro recreativo
- Cementerio
- Escuela
  - Preprimaria
  - Primaria
  - Secundaria
  - Media Superior
  - Superior
  - Otras
- Hospital
- Iglesia
- Instalación bancaria
- Instalación deportiva
- Mercado
- Oficina gubernamental
- Oficina municipal
- Plaza o monumento
- Mancha urbana

### RASGOS COMPLEMENTARIOS

- Río, arroyo o flujo de agua
- Cuerpo de agua o lago
- Pasto
- Puente

### ESCALA GRÁFICA

0 0.015 0.03 0.06 0.09 0.12

Kilómetros

Edición cartográfica del mes de enero de 2017,
con corte de información cartográfica al 23 de noviembre de 2016.
Registro Federal de Electores, INE.

Proyección: UTM Zona 14
Datum: WGS84

### LOCALIZACIÓN

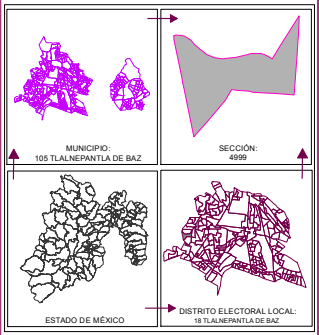



**ELABORACIÓN**

Departamento de Análisis y
Procesamiento de Información Territorial

Miguel Ángel García Escalante
Jaqueline Pérez Nova
Armando Ordoñez Arizmendi

**SUPERVISIÓN**

Subdirector de Documentación y Estadística Electoral
C.P. Antonio Sánchez Acosta

# PLANO SECCIONAL INDIVIDUAL

# SECCIÓN: 5000




IEEM | 4 de Junio 2017

## DIRECCIÓN DE ORGANIZACIÓN

## SIMBOLOGÍA

### ESTRUCTURA GEOELECTORAL Y CLAVES

- Límite estatal ..... MÉXICO
- Distrito Electoral Local ..... 45
- Límite municipal ..... TOLUCA
- Sección electoral ..... 6459
- Cabecera municipal
- Localidad ..... LOC
- Colonia ..... COL
- Manzana ..... 999
- Casilla ..... B, C1, C2

*Casillas correspondientes al Proceso Electoral 2014 - 2015

### VÍAS DE COMUNICACIÓN

- Vialidad ..... AVENIDA
- Autopista
- Pavimentada
- Terracería
- Brecha
- Vereda
- Línea de metro
- Ferrocarril
- Adoquín

### INFRAESTRUCTURA

- Aeropuerto
- Central de autobús
- Centro comercial
- Centro cultural
- Centro recreativo
- Cementerio
- Escuela
  - Preprimaria
  - Primaria
  - Secundaria
  - Media Superior
  - Superior
  - Otras
- Hospital
- Iglesia
- Instalación bancaria
- Instalación deportiva
- Mercado
- Oficina gubernamental
- Oficina municipal
- Plaza o monumento
- Mancha urbana

### RASGOS COMPLEMENTARIOS

- Río, arroyo o flujo de agua
- Cuerpo de agua o lago
- Pasto
- Puente

### ESCALA GRÁFICA

0 0.0125 0.025 0.05 0.075 0.1

Kilómetros

Edición cartográfica del mes de enero de 2017,
con corte de información cartográfica al 23 de noviembre de 2016.
Registro Federal de Electores, INE.

Proyección: UTM Zona 14
Datum: WGS84

### LOCALIZACIÓN

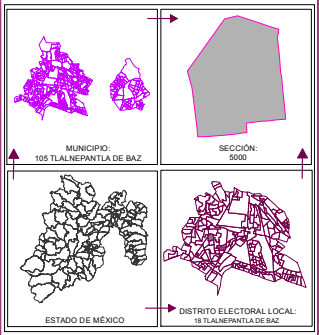



### ELABORACIÓN

Departamento de Análisis y
Procesamiento de Información Territorial

Miguel Ángel García Escalante _____
Jaqueline Pérez Nova _____
Armando Ordoñez Arizmendi _____

### SUPERVISIÓN

Subdirector de Documentación y Estadística Electoral
C.P. Antonio Sánchez Acosta _____

# PLANO SECCIONAL INDIVIDUAL

# SECCIÓN: 5001




IEEM — Instituto Electoral del Estado de México | 4 de Junio 2017

## DIRECCIÓN DE ORGANIZACIÓN

### S I M B O L O G Í A

**ESTRUCTURA GEOELECTORAL Y CLAVES**

- Límite estatal ..... MÉXICO
- Distrito Electoral Local ..... 45
- Límite municipal ..... TOLUCA
- Sección electoral ..... 6459
- Cabecera municipal
- Localidad ..... LOC
- Colonia ..... COL
- Manzana ..... 999
- Casilla ..... B, C1, C2

*Casillas correspondientes al Proceso Electoral 2014 - 2015

**VÍAS DE COMUNICACIÓN**

- Vialidad ..... AVENIDA
- Autopista
- Pavimentada
- Terracería
- Brecha
- Vereda
- Línea de metro
- Ferrocarril
- Adoquín

**INFRAESTRUCTURA**

- Aeropuerto
- Central de autobús
- Centro comercial
- Centro cultural
- Centro recreativo
- Cementerio
- Escuela
  - Preprimaria
  - Primaria
  - Secundaria
  - Media Superior
  - Superior
  - Otras
- Hospital
- Iglesia
- Instalación bancaria
- Instalación deportiva
- Mercado
- Oficina gubernamental
- Oficina municipal
- Plaza o monumento
- Mancha urbana

**RASGOS COMPLEMENTARIOS**

- Río, arroyo o flujo de agua
- Cuerpo de agua o lago
- Pasto
- Puente

**ESCALA GRÁFICA**

0 0.015 0.03 0.06 0.09 0.12

Kilómetros

Edición cartográfica del mes de enero de 2017,
con corte de información cartográfica al 23 de noviembre de 2016.
Registro Federal de Electores, INE.

Proyección: UTM Zona 14
Datum: WGS84

**LOCALIZACIÓN**

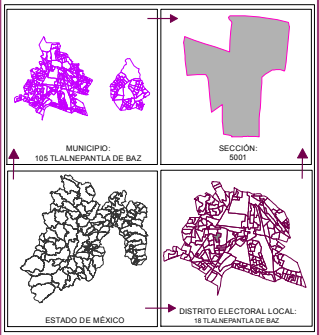



**ELABORACIÓN**

Departamento de Análisis y
Procesamiento de Información Territorial

Miguel Ángel García Escalante
Jaqueline Pérez Nova
Armando Ordoñez Arizmendi

**SUPERVISIÓN**

Subdirector de Documentación y Estadística Electoral
C.P. Antonio Sánchez Acosta

# PLANO SECCIONAL INDIVIDUAL

# SECCIÓN: 5002

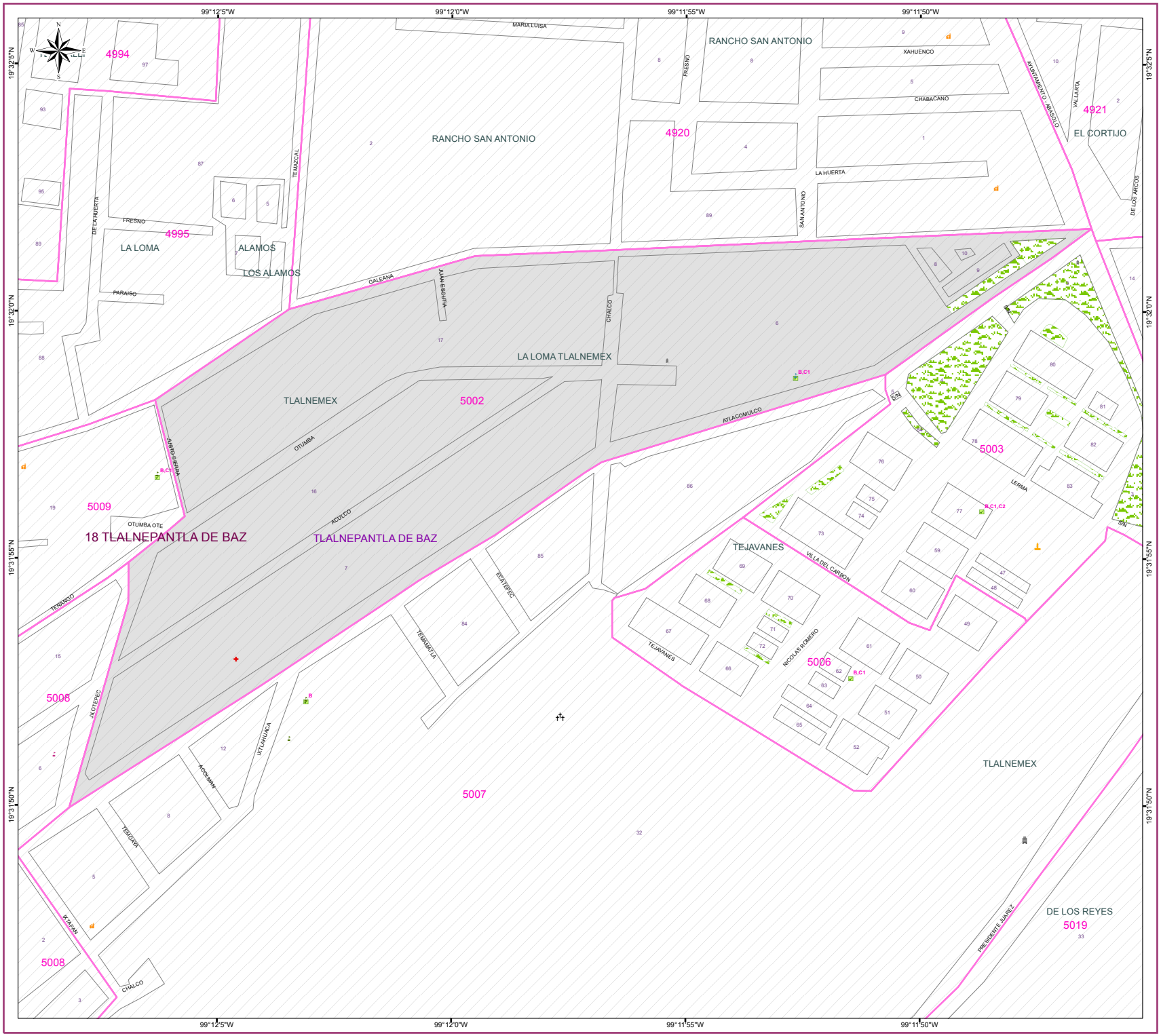


## DIRECCIÓN DE ORGANIZACIÓN

## SIMBOLOGÍA

### ESTRUCTURA GEOELECTORAL Y CLAVES

- Límite estatal ..... MÉXICO
- Distrito Electoral Local ..... 45
- Límite municipal ..... TOLUCA
- Sección electoral ..... 6459
- Cabecera municipal
- Localidad ..... LOC
- Colonia ..... COL
- Manzana ..... 999
- Casilla ..... B, C1, C2

*Casillas correspondientes al Proceso Electoral 2014 - 2015

### VÍAS DE COMUNICACIÓN

- Vialidad ..... AVENIDA
- Autopista
- Pavimentada
- Terracería
- Brecha
- Vereda
- Línea de metro
- Ferrocarril
- Adoquín

### INFRAESTRUCTURA

- Aeropuerto
- Central de autobús
- Centro comercial
- Centro cultural
- Centro recreativo
- Cementerio
- Escuela
  - Preprimaria
  - Primaria
  - Secundaria
  - Media Superior
  - Superior
  - Otras
- Hospital
- Iglesia
- Instalación bancaria
- Instalación deportiva
- Mercado
- Oficina gubernamental
- Oficina municipal
- Plaza o monumento
- Mancha urbana

### RASGOS COMPLEMENTARIOS

- Río, arroyo o flujo de agua
- Cuerpo de agua o lago
- Pasto
- Puente

### ESCALA GRÁFICA

0 0.0125 0.025 0.05 0.075 0.1

Kilómetros

Edición cartográfica del mes de enero de 2017,
con corte de información cartográfica al 23 de noviembre de 2016.
Registro Federal de Electores, INE.

Proyección: UTM Zona 14
Datum: WGS84

### LOCALIZACIÓN

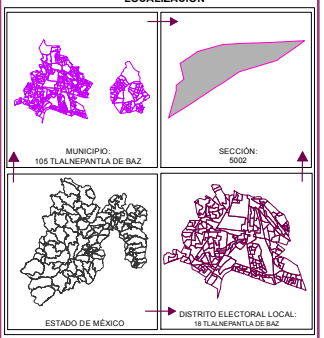



**ELABORACIÓN**

Departamento de Análisis y
Procesamiento de Información Territorial

Miguel Ángel García Escalante _____
Jaqueline Pérez Nova _____
Armando Ordoñez Arizmendi _____

**SUPERVISIÓN**

Subdirector de Documentación y Estadística Electoral
C.P. Antonio Sánchez Acosta _____

# PLANO SECCIONAL INDIVIDUAL

# SECCIÓN: 5003




## DIRECCIÓN DE ORGANIZACIÓN

## S I M B O L O G Í A

### ESTRUCTURA GEOELECTORAL Y CLAVES

- Límite estatal ..... MÉXICO
- Distrito Electoral Local ..... 45
- Límite municipal ..... TOLUCA
- Sección electoral ..... 6459
- Cabecera municipal
- Localidad ..... LOC
- Colonia ..... COL
- Manzana ..... 999
- Casilla ..... B, C1, C2

*Casillas correspondientes al Proceso Electoral 2014 - 2015

### VÍAS DE COMUNICACIÓN

- Vialidad ..... AVENIDA
- Autopista
- Pavimentada
- Terracería
- Brecha
- Vereda
- Línea de metro
- Ferrocarril
- Adoquín

### INFRAESTRUCTURA

- Aeropuerto
- Central de autobús
- Centro comercial
- Centro cultural
- Centro recreativo
- Cementerio
- Escuela
  - Preprimaria
  - Primaria
  - Secundaria
  - Media Superior
  - Superior
  - Otras
- Hospital
- Iglesia
- Instalación bancaria
- Instalación deportiva
- Mercado
- Oficina gubernamental
- Oficina municipal
- Plaza o monumento
- Mancha urbana

### RASGOS COMPLEMENTARIOS

- Río, arroyo o flujo de agua
- Cuerpo de agua o lago
- Pasto
- Puente

### ESCALA GRÁFICA

0 0.005 0.01 0.02 0.03 0.04

Kilómetros

Edición cartográfica del mes de enero de 2017,
con corte de información cartográfica al 23 de noviembre de 2016.
Registro Federal de Electores, INE.

Proyección: UTM Zona 14
Datum: WGS84

### LOCALIZACIÓN

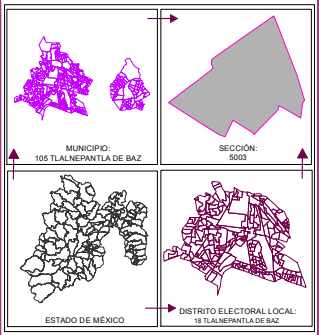



**ELABORACIÓN**

Departamento de Análisis y
Procesamiento de Información Territorial

Miguel Ángel García Escalante
Jaqueline Pérez Nova
Armando Ordoñez Arizmendi

**SUPERVISIÓN**

Subdirector de Documentación y Estadística Electoral
C.P. Antonio Sánchez Acosta

# PLANO SECCIONAL INDIVIDUAL

# SECCIÓN: 5004




## DIRECCIÓN DE ORGANIZACIÓN

## S I M B O L O G Í A

### ESTRUCTURA GEOELECTORAL Y CLAVES

- Límite estatal ..... MÉXICO
- Distrito Electoral Local ..... 45
- Límite municipal ..... TOLUCA
- Sección electoral ..... 6459
- Cabecera municipal
- Localidad ..... LOC
- Colonia ..... COL
- Manzana ..... 999
- Casilla ..... B, C1, C2

*Casillas correspondientes al Proceso Electoral 2014 - 2015

### VÍAS DE COMUNICACIÓN

- Vialidad ..... AVENIDA
- Autopista
- Pavimentada
- Terracería
- Brecha
- Vereda
- Línea de metro
- Ferrocarril
- Adoquín

### INFRAESTRUCTURA

- Aeropuerto
- Central de autobús
- Centro comercial
- Centro cultural
- Centro recreativo
- Cementerio
- Escuela
  - Preprimaria
  - Primaria
  - Secundaria
  - Media Superior
  - Superior
  - Otras
- Hospital
- Iglesia
- Instalación bancaria
- Instalación deportiva
- Mercado
- Oficina gubernamental
- Oficina municipal
- Plaza o monumento
- Mancha urbana

### RASGOS COMPLEMENTARIOS

- Río, arroyo o flujo de agua
- Cuerpo de agua o lago
- Pasto
- Puente

### ESCALA GRÁFICA

0 0.01 0.02 0.04 0.06 0.08

Kilómetros

Edición cartográfica del mes de enero de 2017,
con corte de información cartográfica al 23 de noviembre de 2016.
Registro Federal de Electores, INE.

Proyección: UTM Zona 14
Datum: WGS84

### LOCALIZACIÓN

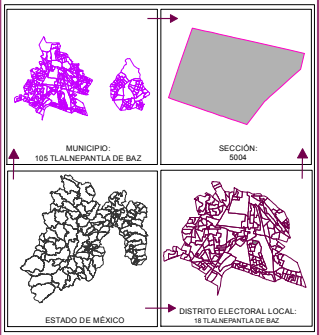



### ELABORACIÓN

Departamento de Análisis y
Procesamiento de Información Territorial

Miguel Ángel García Escalante
Jaqueline Pérez Nova
Armando Ordoñez Arizmendi

### SUPERVISIÓN

Subdirector de Documentación y Estadística Electoral
C.P. Antonio Sánchez Acosta

# PLANO SECCIONAL INDIVIDUAL

# SECCIÓN: 5005




IEEM — Instituto Electoral del Estado de México — 4 de Junio 2017

## DIRECCIÓN DE ORGANIZACIÓN

## SIMBOLOGÍA

### ESTRUCTURA GEOELECTORAL Y CLAVES

- Límite estatal ..... MÉXICO
- Distrito Electoral Local ..... 45
- Límite municipal ..... TOLUCA
- Sección electoral ..... 6459
- Cabecera municipal
- Localidad ..... LOC
- Colonia ..... COL
- Manzana ..... 999
- Casilla ..... B, C1, C2

*Casillas correspondientes al Proceso Electoral 2014 - 2015

### VÍAS DE COMUNICACIÓN

- Vialidad ..... AVENIDA
- Autopista
- Pavimentada
- Terracería
- Brecha
- Vereda
- Línea de metro
- Ferrocarril
- Adoquín

### INFRAESTRUCTURA

- Aeropuerto
- Central de autobús
- Centro comercial
- Centro cultural
- Centro recreativo
- Cementerio
- Escuela
  - Preprimaria
  - Primaria
  - Secundaria
  - Media Superior
  - Superior
  - Otras
- Hospital
- Iglesia
- Instalación bancaria
- Instalación deportiva
- Mercado
- Oficina gubernamental
- Oficina municipal
- Plaza o monumento
- Mancha urbana

### RASGOS COMPLEMENTARIOS

- Río, arroyo o flujo de agua
- Cuerpo de agua o lago
- Pasto
- Puente

### ESCALA GRÁFICA

0 0.0075 0.015 0.03 0.045 0.06

Kilómetros

Edición cartográfica del mes de enero de 2017,
con corte de información cartográfica al 23 de noviembre de 2016.
Registro Federal de Electores, INE.

Proyección: UTM Zona 14
Datum: WGS84

### LOCALIZACIÓN

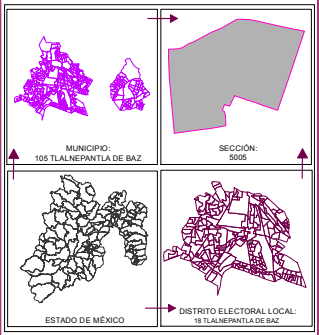



### ELABORACIÓN

Departamento de Análisis y
Procesamiento de Información Territorial

Miguel Ángel García Escalante _____
Jaqueline Pérez Nova _____
Armando Ordoñez Arizmendi _____

### SUPERVISIÓN

Subdirector de Documentación y Estadística Electoral
C.P. Antonio Sánchez Acosta _____

# PLANO SECCIONAL INDIVIDUAL

# SECCIÓN: 5006




IEEM — Instituto Electoral del Estado de México | 4 de Junio 2017

## DIRECCIÓN DE ORGANIZACIÓN

## S I M B O L O G Í A

### ESTRUCTURA GEOELECTORAL Y CLAVES

- Límite estatal ..... MÉXICO
- Distrito Electoral Local ..... 45
- Límite municipal ..... TOLUCA
- Sección electoral ..... 6459
- Cabecera municipal
- Localidad ..... LOC
- Colonia ..... COL
- Manzana ..... 999
- Casilla ..... B, C1, C2

*Casillas correspondientes al Proceso Electoral 2014 - 2015

### VÍAS DE COMUNICACIÓN

- Vialidad ..... AVENIDA
- Autopista
- Pavimentada
- Terracería
- Brecha
- Vereda
- Línea de metro
- Ferrocarril
- Adoquín

### INFRAESTRUCTURA

- Aeropuerto
- Central de autobús
- Centro comercial
- Centro cultural
- Centro recreativo
- Cementerio
- Escuela
  - Preprimaria
  - Primaria
  - Secundaria
  - Media Superior
  - Superior
  - Otras
- Hospital
- Iglesia
- Instalación bancaria
- Instalación deportiva
- Mercado
- Oficina gubernamental
- Oficina municipal
- Plaza o monumento
- Mancha urbana

### RASGOS COMPLEMENTARIOS

- Río, arroyo o flujo de agua
- Cuerpo de agua o lago
- Pasto
- Puente

### ESCALA GRÁFICA

0 0.005 0.01 0.02 0.03 0.04

Kilómetros

Edición cartográfica del mes de enero de 2017,
con corte de información cartográfica al 23 de noviembre de 2016.
Registro Federal de Electores, INE.

Proyección: UTM Zona 14
Datum: WGS84

### LOCALIZACIÓN

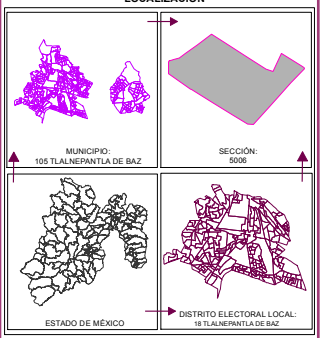



**ELABORACIÓN**

Departamento de Análisis y
Procesamiento de Información Territorial

Miguel Ángel García Escalante _____
Jaqueline Pérez Nova _____
Armando Ordoñez Arizmendi _____

**SUPERVISIÓN**

Subdirector de Documentación y Estadística Electoral
C.P. Antonio Sánchez Acosta _____

# PLANO SECCIONAL INDIVIDUAL

# SECCIÓN: 5007

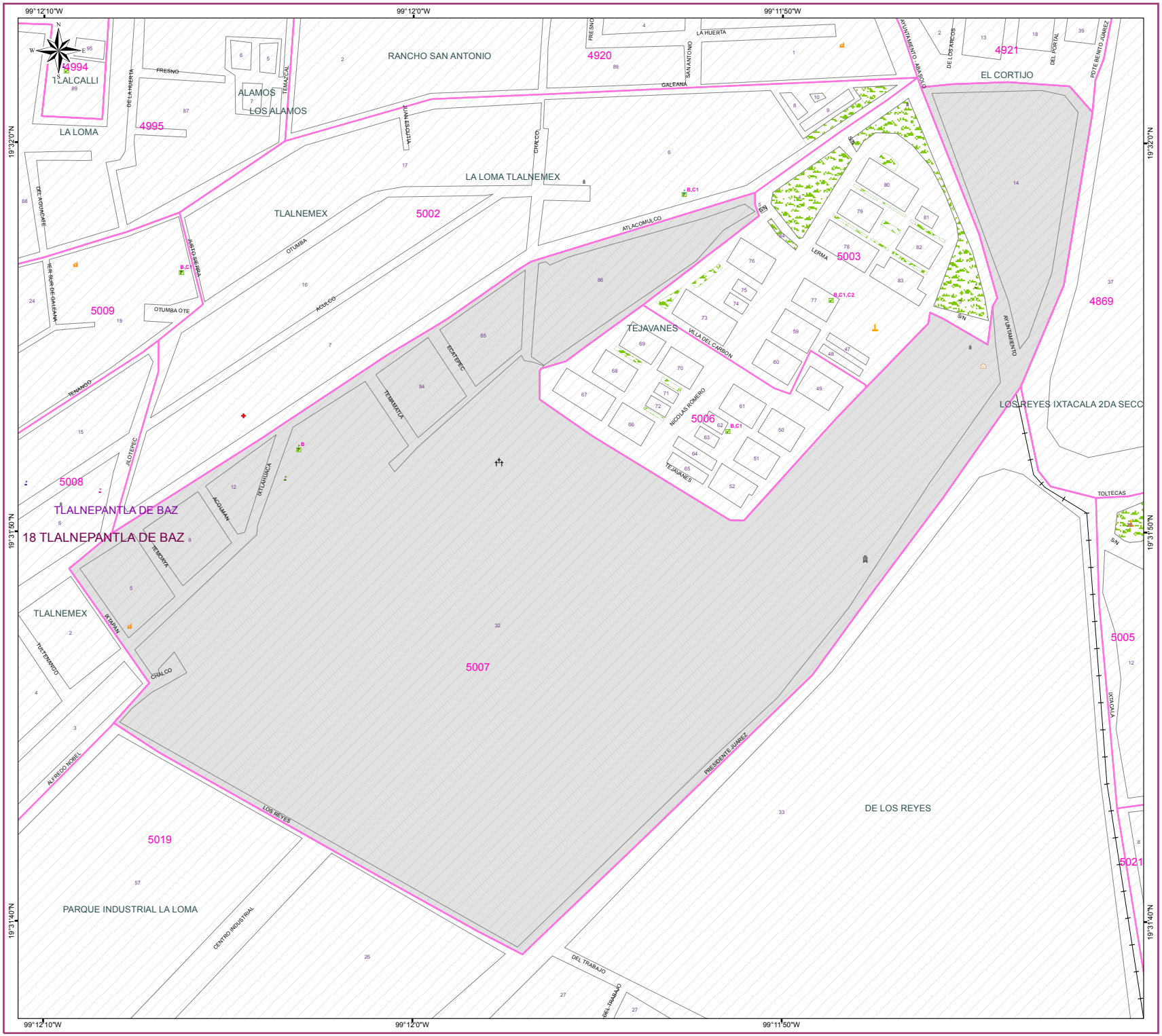


## DIRECCIÓN DE ORGANIZACIÓN

## SIMBOLOGÍA

### ESTRUCTURA GEOELECTORAL Y CLAVES

- Límite estatal ..... MÉXICO
- Distrito Electoral Local ..... 45
- Límite municipal ..... TOLUCA
- Sección electoral ..... 6459
- Cabecera municipal
- Localidad ..... LOC
- Colonia ..... COL
- Manzana ..... 999
- Casilla ..... B, C1, C2

*Casillas correspondientes al Proceso Electoral 2014 - 2015

### VÍAS DE COMUNICACIÓN

- Vialidad ..... AVENIDA
- Autopista
- Pavimentada
- Terracería
- Brecha
- Vereda
- Línea de metro
- Ferrocarril
- Adoquín

### INFRAESTRUCTURA

- Aeropuerto
- Central de autobús
- Centro comercial
- Centro cultural
- Centro recreativo
- Cementerio
- Escuela
  - Preprimaria
  - Primaria
  - Secundaria
  - Media Superior
  - Superior
  - Otras
- Hospital
- Iglesia
- Instalación bancaria
- Instalación deportiva
- Mercado
- Oficina gubernamental
- Oficina municipal
- Plaza o monumento
- Mancha urbana

### RASGOS COMPLEMENTARIOS

- Río, arroyo o flujo de agua
- Cuerpo de agua o lago
- Pasto
- Puente

### ESCALA GRÁFICA

0 0.0175 0.035 0.07 0.105 0.14

Kilómetros

Edición cartográfica del mes de enero de 2017,
con corte de información cartográfica al 23 de noviembre de 2016.
Registro Federal de Electores, INE.

Proyección: UTM Zona 14
Datum: WGS84

### LOCALIZACIÓN

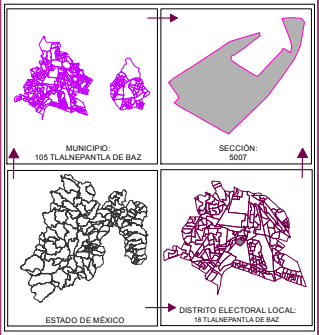



### ELABORACIÓN

Departamento de Análisis y
Procesamiento de Información Territorial

Miguel Ángel García Escalante
Jaqueline Pérez Nova
Armando Ordoñez Arizmendi

### SUPERVISIÓN

Subdirector de Documentación y Estadística Electoral
C.P. Antonio Sánchez Acosta

# PLANO SECCIONAL INDIVIDUAL

# SECCIÓN: 5008

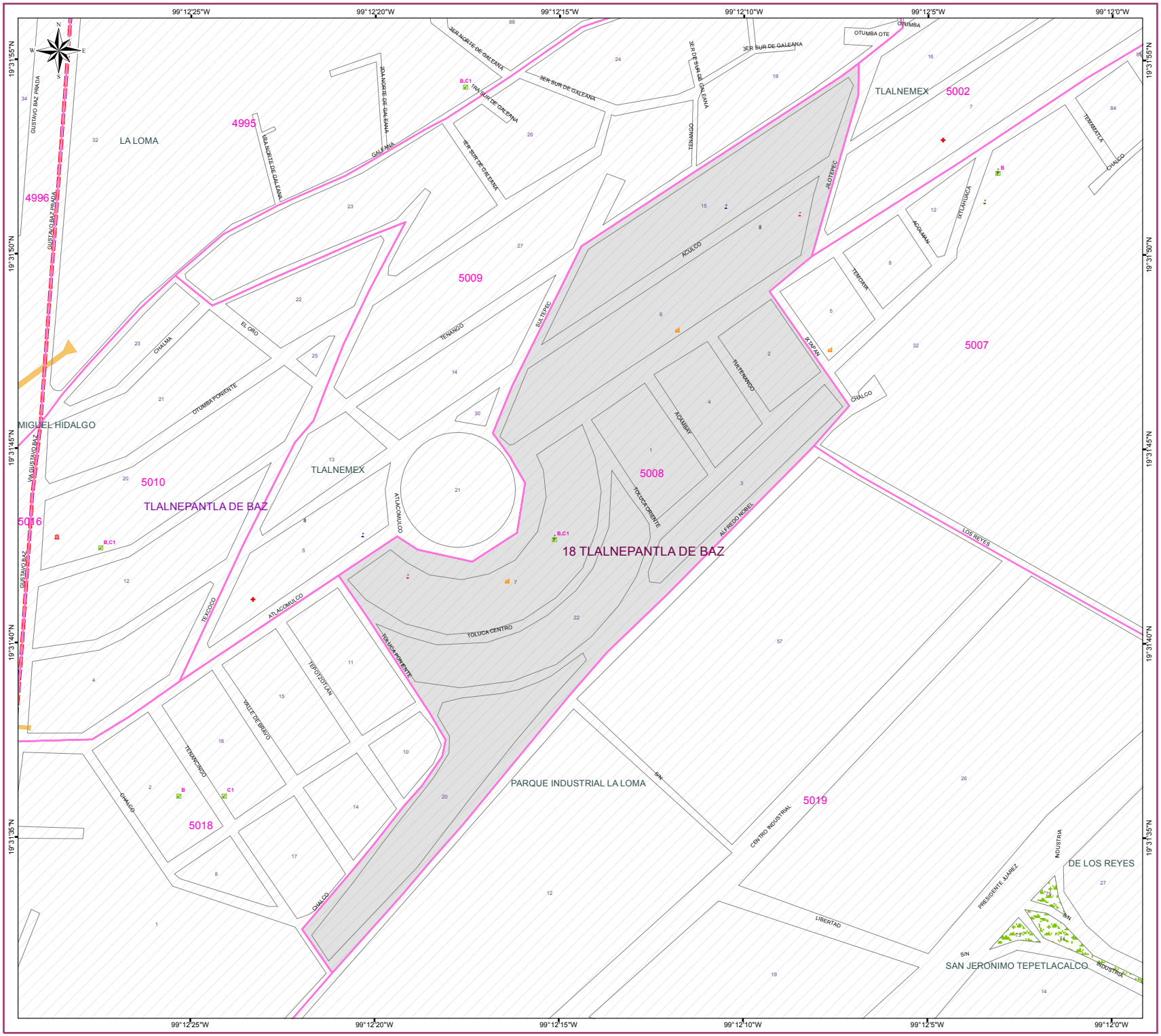


IEEM Instituto Electoral del Estado de México
5 de Junio 2017

## DIRECCIÓN DE ORGANIZACIÓN

## SIMBOLOGÍA

### ESTRUCTURA GEOELECTORAL Y CLAVES

- Límite estatal ..... MÉXICO
- Distrito Electoral Local ..... 45
- Límite municipal ..... TOLUCA
- Sección electoral ..... 6459
- Cabecera municipal
- Localidad ..... LOC
- Colonia ..... COL
- Manzana ..... 999
- Casilla ..... B, C1, C2

*Casillas correspondientes al Proceso Electoral 2014 - 2015

### VÍAS DE COMUNICACIÓN

- Vialidad ..... AVENIDA
- Autopista
- Pavimentada
- Terracería
- Brecha
- Vereda
- Línea de metro
- Ferrocarril
- Adoquín

### INFRAESTRUCTURA

- Aeropuerto
- Central de autobús
- Centro comercial
- Centro cultural
- Centro recreativo
- Cementerio
- Escuela
  - Preprimaria
  - Primaria
  - Secundaria
  - Media Superior
  - Superior
  - Otras
- Hospital
- Iglesia
- Instalación bancaria
- Instalación deportiva
- Mercado
- Oficina gubernamental
- Oficina municipal
- Plaza o monumento
- Mancha urbana

### RASGOS COMPLEMENTARIOS

- Río, arroyo o flujo de agua
- Cuerpo de agua o lago
- Pasto
- Puente

### ESCALA GRÁFICA

0 0.0175 0.035 0.07 0.105 0.14

Kilómetros

Edición cartográfica del mes de enero de 2017,
con corte de información cartográfica al 23 de noviembre de 2016.
Registro Federal de Electores, INE.

Proyección: UTM Zona 14
Datum: WGS84

### LOCALIZACIÓN

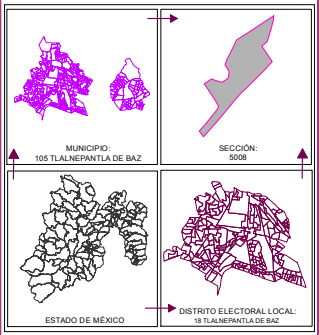


**ELABORACIÓN**
Departamento de Análisis y
Procesamiento de Información Territorial
Miguel Ángel García Escalante
Jaqueline Pérez Nova
Armando Ordoñez Arizmendi

**SUPERVISIÓN**
Subdirector de Documentación y Estadística Electoral
C.P. Antonio Sánchez Acosta

# PLANO SECCIONAL INDIVIDUAL

# SECCIÓN: 5009




IEEM Instituto Electoral del Estado de México | 4 de Junio 2017

## DIRECCIÓN DE ORGANIZACIÓN

## S I M B O L O G Í A

### ESTRUCTURA GEOELECTORAL Y CLAVES

- Límite estatal ..... MÉXICO
- Distrito Electoral Local ..... 45
- Límite municipal ..... TOLUCA
- Sección electoral ..... 6459
- Cabecera municipal
- Localidad ..... LOC
- Colonia ..... COL
- Manzana ..... 999
- Casilla ..... B, C1, C2

*Casillas correspondientes al Proceso Electoral 2014 - 2015

### VÍAS DE COMUNICACIÓN

- Vialidad ..... AVENIDA
- Autopista
- Pavimentada
- Terracería
- Brecha
- Vereda
- Línea de metro
- Ferrocarril
- Adoquín

### INFRAESTRUCTURA

- Aeropuerto
- Central de autobús
- Centro comercial
- Centro cultural
- Centro recreativo
- Cementerio
- Escuela
  - Preprimaria
  - Primaria
  - Secundaria
  - Media Superior
  - Superior
  - Otras
- Hospital
- Iglesia
- Instalación bancaria
- Instalación deportiva
- Mercado
- Oficina gubernamental
- Oficina municipal
- Plaza o monumento
- Mancha urbana

### RASGOS COMPLEMENTARIOS

- Río, arroyo o flujo de agua
- Cuerpo de agua o lago
- Pasto
- Puente

### ESCALA GRÁFICA

0 0.015 0.03 0.06 0.09 0.12

Kilómetros

Edición cartográfica del mes de enero de 2017,
con corte de información cartográfica al 23 de noviembre de 2016.
Registro Federal de Electores, INE.

Proyección: UTM Zona 14
Datum: WGS84

### LOCALIZACIÓN

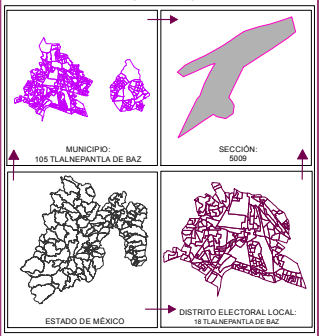



**ELABORACIÓN**

Departamento de Análisis y
Procesamiento de Información Territorial

Miguel Ángel García Escalante
Jaqueline Pérez Nova
Armando Ordoñez Arizmendi

**SUPERVISIÓN**

Subdirector de Documentación y Estadística Electoral
C.P. Antonio Sánchez Acosta

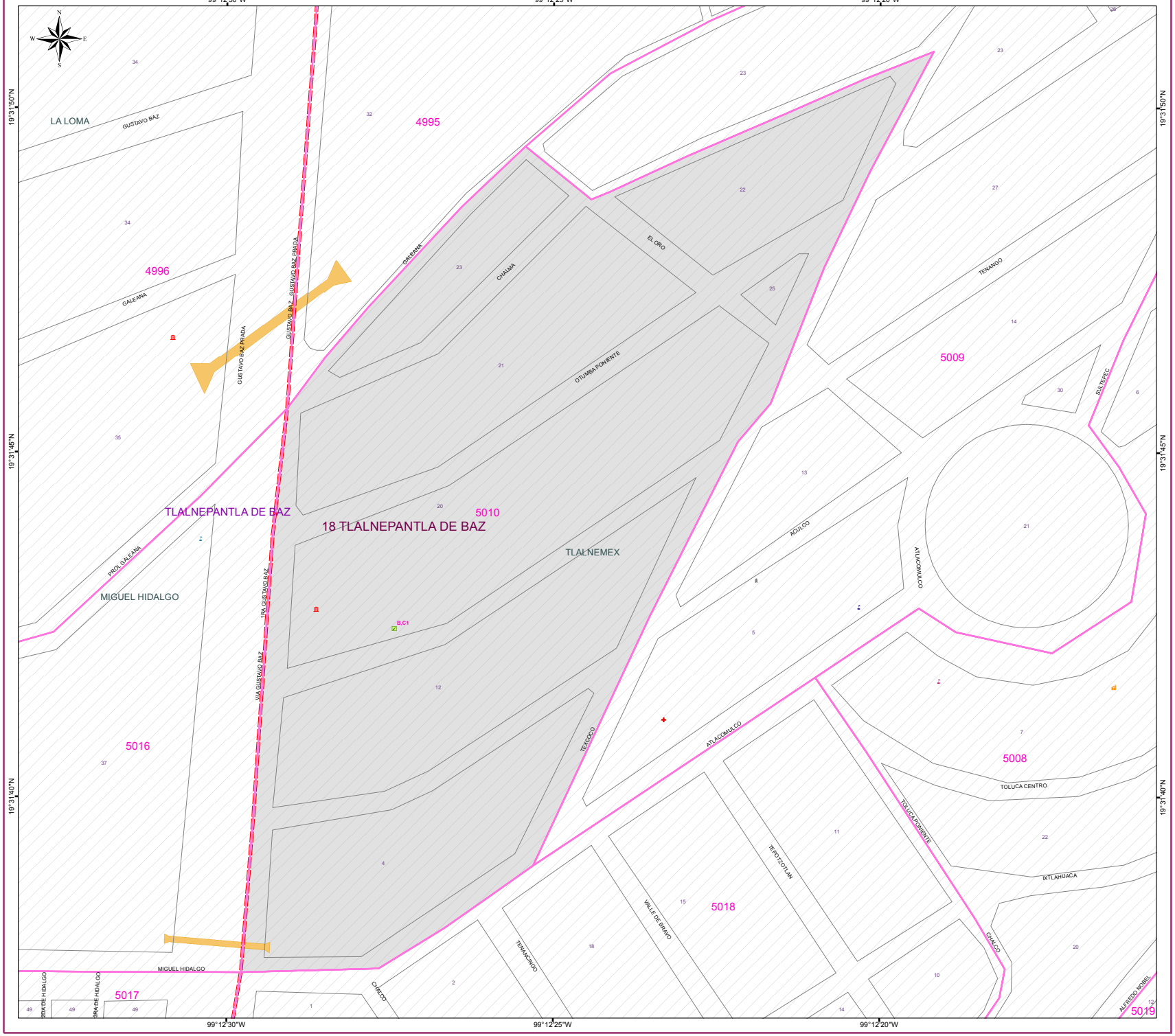


IEEM Instituto Electoral del Estado de México | 4 de Junio 2017

# DIRECCIÓN DE ORGANIZACIÓN

## SIMBOLOGÍA

### ESTRUCTURA GEOELECTORAL Y CLAVES

- Límite estatal ..... MÉXICO
- Distrito Electoral Local ..... 45
- Límite municipal ..... TOLUCA
- Sección electoral ..... 6459
- Cabecera municipal
- Localidad ..... LOC
- Colonia ..... COL
- Manzana ..... 999
- Casilla ..... B, C1, C2

*Casillas correspondientes al Proceso Electoral 2014 - 2015

### VÍAS DE COMUNICACIÓN

- Vialidad ..... AVENIDA
- Autopista
- Pavimentada
- Terracería
- Brecha
- Vereda
- Línea de metro
- Ferrocarril
- Adoquín

### INFRAESTRUCTURA

- Aeropuerto
- Central de autobús
- Centro comercial
- Centro cultural
- Centro recreativo
- Cementerio
- Escuela
  - Preprimaria
  - Primaria
  - Secundaria
  - Media Superior
  - Superior
  - Otras
- Hospital
- Iglesia
- Instalación bancaria
- Instalación deportiva
- Mercado
- Oficina gubernamental
- Oficina municipal
- Plaza o monumento
- Mancha urbana

### RASGOS COMPLEMENTARIOS

- Río, arroyo o flujo de agua
- Cuerpo de agua o lago
- Pasto
- Puente

### ESCALA GRÁFICA

0 0.01 0.02 0.04 0.06 0.08

Kilómetros

Edición cartográfica del mes de enero de 2017,
con corte de información cartográfica al 23 de noviembre de 2016.
Registro Federal de Electores, INE.

Proyección: UTM Zona 14
Datum: WGS84

### LOCALIZACIÓN

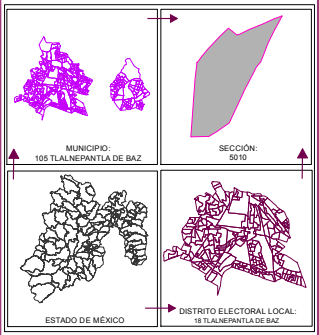


**ELABORACIÓN**

Departamento de Análisis y
Procesamiento de Información Territorial

Miguel Ángel García Escalante _____
Jaqueline Pérez Nova _____
Armando Ordoñez Arizmendi _____

**SUPERVISIÓN**

Subdirector de Documentación y Estadística Electoral
C.P. Antonio Sánchez Acosta _____

# PLANO SECCIONAL INDIVIDUAL

# SECCIÓN: 5011




## DIRECCIÓN DE ORGANIZACIÓN

## SIMBOLOGÍA

### ESTRUCTURA GEOELECTORAL Y CLAVES

- Límite estatal ..... MÉXICO
- Distrito Electoral Local ..... 45
- Límite municipal ..... TOLUCA
- Sección electoral ..... 6459
- Cabecera municipal
- Localidad ..... LOC
- Colonia ..... COL
- Manzana ..... 999
- Casilla ..... B, C1, C2

*Casillas correspondientes al Proceso Electoral 2014 - 2015

### VÍAS DE COMUNICACIÓN

- Vialidad ..... AVENIDA
- Autopista
- Pavimentada
- Terracería
- Brecha
- Vereda
- Línea de metro
- Ferrocarril
- Adoquín

### INFRAESTRUCTURA

- Aeropuerto
- Central de autobús
- Centro comercial
- Centro cultural
- Centro recreativo
- Cementerio
- Escuela
  - Preprimaria
  - Primaria
  - Secundaria
  - Media Superior
  - Superior
  - Otras
- Hospital
- Iglesia
- Instalación bancaria
- Instalación deportiva
- Mercado
- Oficina gubernamental
- Oficina municipal
- Plaza o monumento
- Mancha urbana

### RASGOS COMPLEMENTARIOS

- Río, arroyo o flujo de agua
- Cuerpo de agua o lago
- Pasto
- Puente

### ESCALA GRÁFICA

0 0.0175 0.035 0.07 0.105 0.14

Kilómetros

Edición cartográfica del mes de enero de 2017,
con corte de información cartográfica al 23 de noviembre de 2016.
Registro Federal de Electores, INE.

Proyección: UTM Zona 14
Datum: WGS84

### LOCALIZACIÓN

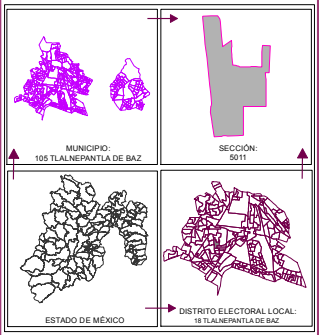



**ELABORACIÓN**

Departamento de Análisis y
Procesamiento de Información Territorial

Miguel Ángel García Escalante
Jaqueline Pérez Nova
Armando Ordoñez Arizmendi

**SUPERVISIÓN**

Subdirector de Documentación y Estadística Electoral
C.P. Antonio Sánchez Acosta

# PLANO SECCIONAL INDIVIDUAL

# SECCIÓN: 5012




## DIRECCIÓN DE ORGANIZACIÓN

## SIMBOLOGÍA

### ESTRUCTURA GEOELECTORAL Y CLAVES

- Límite estatal ..... MÉXICO
- Distrito Electoral Local ..... 45
- Límite municipal ..... TOLUCA
- Sección electoral ..... 6459
- Cabecera municipal
- Localidad ..... LOC
- Colonia ..... COL
- Manzana ..... 999
- Casilla ..... B, C1, C2

*Casillas correspondientes al Proceso Electoral 2014 - 2015

### VÍAS DE COMUNICACIÓN

- Vialidad ..... AVENIDA
- Autopista
- Pavimentada
- Terracería
- Brecha
- Vereda
- Línea de metro
- Ferrocarril
- Adoquín

### INFRAESTRUCTURA

- Aeropuerto
- Central de autobús
- Centro comercial
- Centro cultural
- Centro recreativo
- Cementerio
- Escuela
  - Preprimaria
  - Primaria
  - Secundaria
  - Media Superior
  - Superior
  - Otras
- Hospital
- Iglesia
- Instalación bancaria
- Instalación deportiva
- Mercado
- Oficina gubernamental
- Oficina municipal
- Plaza o monumento
- Mancha urbana

### RASGOS COMPLEMENTARIOS

- Río, arroyo o flujo de agua
- Cuerpo de agua o lago
- Pasto
- Puente

### ESCALA GRÁFICA

0 0.0075 0.015 0.03 0.045 0.06

Kilómetros

Edición cartográfica del mes de enero de 2017,
con corte de información cartográfica al 23 de noviembre de 2016.
Registro Federal de Electores, INE.

Proyección: UTM Zona 14
Datum: WGS84

### LOCALIZACIÓN

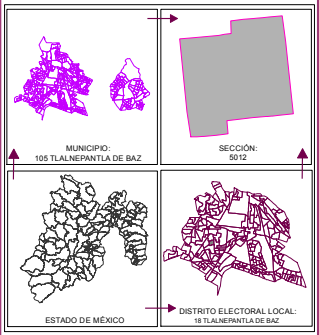



### ELABORACIÓN

Departamento de Análisis y
Procesamiento de Información Territorial

Miguel Ángel García Escalante
Jaqueline Pérez Nova
Armando Ordoñez Arizmendi

### SUPERVISIÓN

Subdirector de Documentación y Estadística Electoral
C.P. Antonio Sánchez Acosta

# PLANO SECCIONAL INDIVIDUAL

# SECCIÓN: 5013




IEEM Instituto Electoral del Estado de México | 4 de Junio 2017

## DIRECCIÓN DE ORGANIZACIÓN

## S I M B O L O G Í A

### ESTRUCTURA GEOELECTORAL Y CLAVES

- Límite estatal ..... MÉXICO
- Distrito Electoral Local ..... 45
- Límite municipal ..... TOLUCA
- Sección electoral ..... 6459
- Cabecera municipal
- Localidad ..... LOC
- Colonia ..... COL
- Manzana ..... 999
- Casilla ..... B, C1, C2

*Casillas correspondientes al Proceso Electoral 2014 - 2015

### VÍAS DE COMUNICACIÓN

- Vialidad ..... AVENIDA
- Autopista
- Pavimentada
- Terracería
- Brecha
- Vereda
- Línea de metro
- Ferrocarril
- Adoquín

### INFRAESTRUCTURA

- Aeropuerto
- Central de autobús
- Centro comercial
- Centro cultural
- Centro recreativo
- Cementerio
- Escuela
  - Preprimaria
  - Primaria
  - Secundaria
  - Media Superior
  - Superior
  - Otras
- Hospital
- Iglesia
- Instalación bancaria
- Instalación deportiva
- Mercado
- Oficina gubernamental
- Oficina municipal
- Plaza o monumento
- Mancha urbana

### RASGOS COMPLEMENTARIOS

- Río, arroyo o flujo de agua
- Cuerpo de agua o lago
- Pasto
- Puente

### ESCALA GRÁFICA

0 0.0175 0.035 0.07 0.105 0.14

Kilómetros

Edición cartográfica del mes de enero de 2017,
con corte de información cartográfica al 23 de noviembre de 2016.
Registro Federal de Electores, INE.

Proyección: UTM Zona 14
Datum: WGS84

### LOCALIZACIÓN

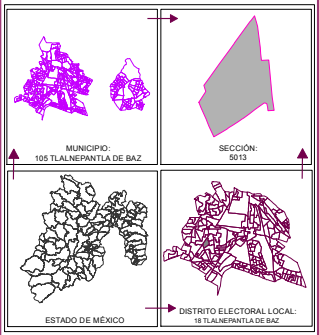



### ELABORACIÓN

Departamento de Análisis y
Procesamiento de Información Territorial

Miguel Ángel García Escalante
Jaqueline Pérez Nova
Armando Ordoñez Arizmendi

### SUPERVISIÓN

Subdirector de Documentación y Estadística Electoral
C.P. Antonio Sánchez Acosta

# PLANO SECCIONAL INDIVIDUAL

# SECCIÓN: 5014




## DIRECCIÓN DE ORGANIZACIÓN

## SIMBOLOGÍA

### ESTRUCTURA GEOELECTORAL Y CLAVES

- Límite estatal ..... MÉXICO
- Distrito Electoral Local ..... 45
- Límite municipal ..... TOLUCA
- Sección electoral ..... 6459
- Cabecera municipal
- Localidad ..... LOC
- Colonia ..... COL
- Manzana ..... 999
- Casilla ..... B, C1, C2

*Casillas correspondientes al Proceso Electoral 2014 - 2015

### VÍAS DE COMUNICACIÓN

- Vialidad ..... AVENIDA
- Autopista
- Pavimentada
- Terracería
- Brecha
- Vereda
- Línea de metro
- Ferrocarril
- Adoquín

### INFRAESTRUCTURA

- Aeropuerto
- Central de autobús
- Centro comercial
- Centro cultural
- Centro recreativo
- Cementerio
- Escuela
  - Preprimaria
  - Primaria
  - Secundaria
  - Media Superior
  - Superior
  - Otras
- Hospital
- Iglesia
- Instalación bancaria
- Instalación deportiva
- Mercado
- Oficina gubernamental
- Oficina municipal
- Plaza o monumento
- Mancha urbana

### RASGOS COMPLEMENTARIOS

- Río, arroyo o flujo de agua
- Cuerpo de agua o lago
- Pasto
- Puente

### ESCALA GRÁFICA

0 0.0125 0.025 0.05 0.075 0.1

Kilómetros

Edición cartográfica del mes de enero de 2017,
con corte de información cartográfica al 23 de noviembre de 2016.
Registro Federal de Electores, INE.

Proyección: UTM Zona 14
Datum: WGS84

### LOCALIZACIÓN

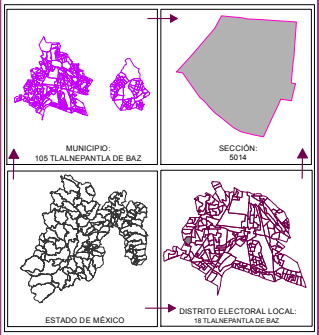



### ELABORACIÓN

Departamento de Análisis y
Procesamiento de Información Territorial

Miguel Ángel García Escalante
Jaqueline Pérez Nova
Armando Ordoñez Arizmendi

### SUPERVISIÓN

Subdirector de Documentación y Estadística Electoral
C.P. Antonio Sánchez Acosta

# PLANO SECCIONAL INDIVIDUAL

# SECCIÓN: 5015




## DIRECCIÓN DE ORGANIZACIÓN

## S I M B O L O G Í A

### ESTRUCTURA GEOELECTORAL Y CLAVES

- Límite estatal ..... MÉXICO
- Distrito Electoral Local ..... 45
- Límite municipal ..... TOLUCA
- Sección electoral ..... 6459
- Cabecera municipal
- Localidad ..... LOC
- Colonia ..... COL
- Manzana ..... 999
- Casilla ..... B, C1, C2

*Casillas correspondientes al Proceso Electoral 2014 - 2015

### VÍAS DE COMUNICACIÓN

- Vialidad ..... AVENIDA
- Autopista
- Pavimentada
- Terracería
- Brecha
- Vereda
- Línea de metro
- Ferrocarril
- Adoquín

### INFRAESTRUCTURA

- Aeropuerto
- Central de autobús
- Centro comercial
- Centro cultural
- Centro recreativo
- Cementerio
- Escuela
  - Preprimaria
  - Primaria
  - Secundaria
  - Media Superior
  - Superior
  - Otras
- Hospital
- Iglesia
- Instalación bancaria
- Instalación deportiva
- Mercado
- Oficina gubernamental
- Oficina municipal
- Plaza o monumento
- Mancha urbana

### RASGOS COMPLEMENTARIOS

- Río, arroyo o flujo de agua
- Cuerpo de agua o lago
- Pasto
- Puente

### ESCALA GRÁFICA

0 0.015 0.03 0.06 0.09 0.12

Kilómetros

Edición cartográfica del mes de enero de 2017,
con corte de información cartográfica al 23 de noviembre de 2016.
Registro Federal de Electores, INE.

Proyección: UTM Zona 14
Datum: WGS84

### LOCALIZACIÓN

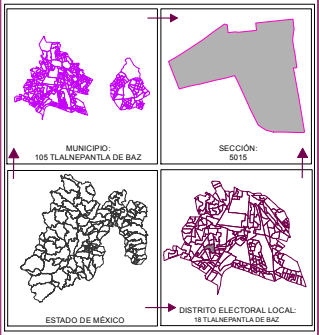



### ELABORACIÓN

Departamento de Análisis y
Procesamiento de Información Territorial

Miguel Ángel García Escalante
Jaqueline Pérez Nova
Armando Ordoñez Arizmendi

### SUPERVISIÓN

Subdirector de Documentación y Estadística Electoral
C.P. Antonio Sánchez Acosta

# PLANO SECCIONAL INDIVIDUAL

# SECCIÓN: 5016




## IEEM

Instituto Electoral del Estado de México

## DIRECCIÓN DE ORGANIZACIÓN

### SIMBOLOGÍA

**ESTRUCTURA GEOELECTORAL Y CLAVES**

- Límite estatal ..... MÉXICO
- Distrito Electoral Local ..... 45
- Límite municipal ..... TOLUCA
- Sección electoral ..... 6459
- Cabecera municipal
- Localidad ..... LOC
- Colonia ..... COL
- Manzana ..... 999
- Casilla ..... B, C1, C2

*Casillas correspondientes al Proceso Electoral 2014 - 2015

**VÍAS DE COMUNICACIÓN**

- Vialidad ..... AVENIDA
- Autopista
- Pavimentada
- Terracería
- Brecha
- Vereda
- Línea de metro
- Ferrocarril
- Adoquín

**INFRAESTRUCTURA**

- Aeropuerto
- Central de autobús
- Centro comercial
- Centro cultural
- Centro recreativo
- Cementerio
- Escuela
  - Preprimaria
  - Primaria
  - Secundaria
  - Media Superior
  - Superior
  - Otras
- Hospital
- Iglesia
- Instalación bancaria
- Instalación deportiva
- Mercado
- Oficina gubernamental
- Oficina municipal
- Plaza o monumento
- Mancha urbana

**RASGOS COMPLEMENTARIOS**

- Río, arroyo o flujo de agua
- Cuerpo de agua o lago
- Pasto
- Puente

**ESCALA GRÁFICA**

0 0.0125 0.025 0.05 0.075 0.1

Kilómetros

Edición cartográfica del mes de enero de 2017,
con corte de información cartográfica al 23 de noviembre de 2016.
Registro Federal de Electores, INE.

Proyección: UTM Zona 14
Datum: WGS84

**LOCALIZACIÓN**

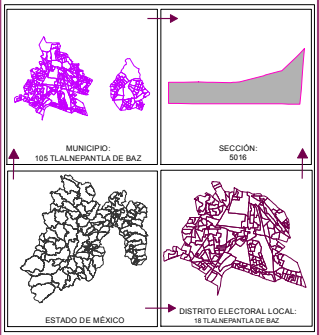



**ELABORACIÓN**

Departamento de Análisis y
Procesamiento de Información Territorial

Miguel Ángel García Escalante
Jaqueline Pérez Nova
Armando Ordoñez Arizmendi

**SUPERVISIÓN**

Subdirector de Documentación y Estadística Electoral
C.P. Antonio Sánchez Acosta

# PLANO SECCIONAL INDIVIDUAL

# SECCIÓN: 5017

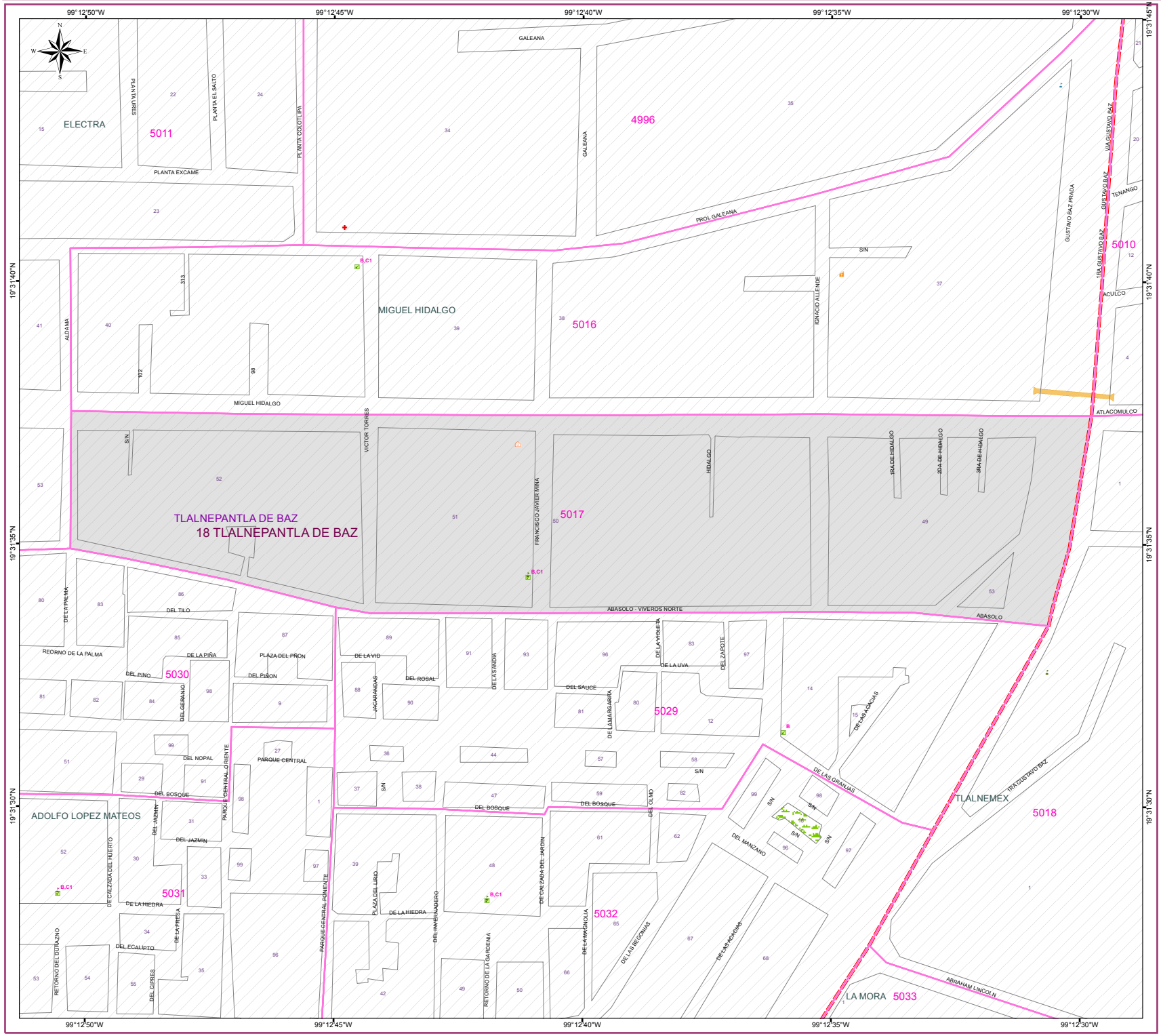


IEEM Instituto Electoral del Estado de México | 4 de Junio 2017

## DIRECCIÓN DE ORGANIZACIÓN

## S I M B O L O G Í A

### ESTRUCTURA GEOELECTORAL Y CLAVES

- Límite estatal ..... MÉXICO
- Distrito Electoral Local ..... 45
- Límite municipal ..... TOLUCA
- Sección electoral ..... 6459
- Cabecera municipal
- Localidad ..... LOC
- Colonia ..... COL
- Manzana ..... 999
- Casilla ..... B, C1, C2

*Casillas correspondientes al Proceso Electoral 2014 - 2015

### VÍAS DE COMUNICACIÓN

- Vialidad ..... AVENIDA
- Autopista
- Pavimentada
- Terracería
- Brecha
- Vereda
- Línea de metro
- Ferrocarril
- Adoquín

### INFRAESTRUCTURA

- Aeropuerto
- Central de autobús
- Centro comercial
- Centro cultural
- Centro recreativo
- Cementerio
- Escuela
  - Preprimaria
  - Primaria
  - Secundaria
  - Media Superior
  - Superior
  - Otras
- Hospital
- Iglesia
- Instalación bancaria
- Instalación deportiva
- Mercado
- Oficina gubernamental
- Oficina municipal
- Plaza o monumento
- Mancha urbana

### RASGOS COMPLEMENTARIOS

- Río, arroyo o flujo de agua
- Cuerpo de agua o lago
- Pasto
- Puente

### ESCALA GRÁFICA

0 0.0125 0.025 0.05 0.075 0.1

Kilómetros

Edición cartográfica del mes de enero de 2017,
con corte de información cartográfica al 23 de noviembre de 2016.
Registro Federal de Electores, INE.

Proyección: UTM Zona 14
Datum: WGS84

### LOCALIZACIÓN

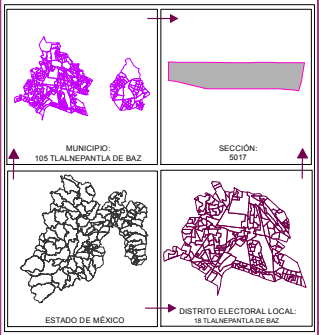



**ELABORACIÓN**
Departamento de Análisis y
Procesamiento de Información Territorial
Miguel Ángel García Escalante
Jaqueline Pérez Nova
Armando Ordoñez Arizmendi

**SUPERVISIÓN**
Subdirector de Documentación y Estadística Electoral
C.P. Antonio Sánchez Acosta

# PLANO SECCIONAL INDIVIDUAL

# SECCIÓN: 5018




## DIRECCIÓN DE ORGANIZACIÓN

## S I M B O L O G Í A

### ESTRUCTURA GEOELECTORAL Y CLAVES

- Límite estatal ..... MÉXICO
- Distrito Electoral Local ..... 45
- Límite municipal ..... TOLUCA
- Sección electoral ..... 6459
- Cabecera municipal
- Localidad ..... LOC
- Colonia ..... COL
- Manzana ..... 999
- Casilla ..... B, C1, C2

*Casillas correspondientes al Proceso Electoral 2014 - 2015

### VÍAS DE COMUNICACIÓN

- Vialidad ..... AVENIDA
- Autopista
- Pavimentada
- Terracería
- Brecha
- Vereda
- Línea de metro
- Ferrocarril
- Adoquín

### INFRAESTRUCTURA

- Aeropuerto
- Central de autobús
- Centro comercial
- Centro cultural
- Centro recreativo
- Cementerio
- Escuela
  - Preprimaria
  - Primaria
  - Secundaria
  - Media Superior
  - Superior
  - Otras
- Hospital
- Iglesia
- Instalación bancaria
- Instalación deportiva
- Mercado
- Oficina gubernamental
- Oficina municipal
- Plaza o monumento
- Mancha urbana

### RASGOS COMPLEMENTARIOS

- Río, arroyo o flujo de agua
- Cuerpo de agua o lago
- Pasto
- Puente

### ESCALA GRÁFICA

0 0.0125 0.025 0.05 0.075 0.1

Kilómetros

Edición cartográfica del mes de enero de 2017,
con corte de información cartográfica al 23 de noviembre de 2016.
Registro Federal de Electores, INE.

Proyección: UTM Zona 14
Datum: WGS84

### LOCALIZACIÓN

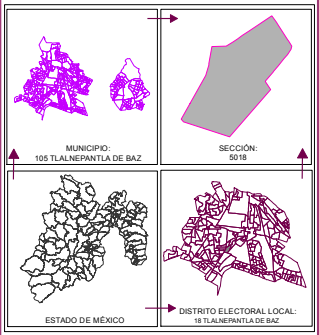



### ELABORACIÓN

Departamento de Análisis y
Procesamiento de Información Territorial

Miguel Ángel García Escalante
Jaqueline Pérez Nova
Armando Ordoñez Arizmendi

### SUPERVISIÓN

Subdirector de Documentación y Estadística Electoral
C.P. Antonio Sánchez Acosta

# PLANO SECCIONAL INDIVIDUAL

# SECCIÓN: 5019

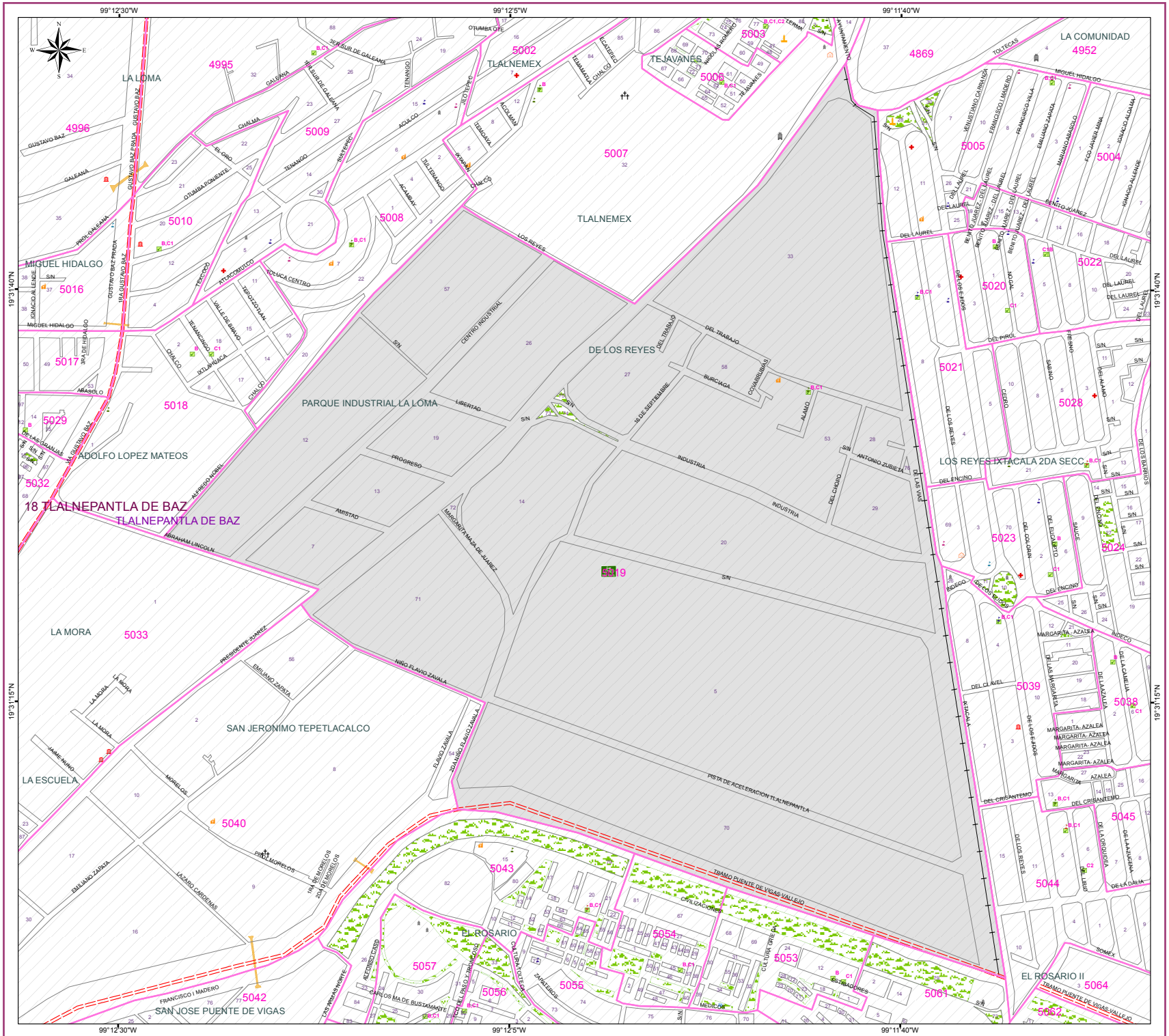



IEEM Instituto Electoral del Estado de México | 4 de Junio 2017

## DIRECCIÓN DE ORGANIZACIÓN


## SIMBOLOGÍA

### ESTRUCTURA GEOELECTORAL Y CLAVES

- Límite estatal ..... MÉXICO
- Distrito Electoral Local ..... 45
- Límite municipal ..... TOLUCA
- Sección electoral ..... 6459
- Cabecera municipal
- Localidad ..... LOC
- Colonia ..... COL
- Manzana ..... 999
- Casilla ..... B, C1, C2

*Casillas correspondientes al Proceso Electoral 2014 - 2015

### VÍAS DE COMUNICACIÓN

- Vialidad ..... AVENIDA
- Autopista
- Pavimentada
- Terracería
- Brecha
- Vereda
- Línea de metro
- Ferrocarril
- Adoquín

### INFRAESTRUCTURA

- Aeropuerto
- Central de autobús
- Centro comercial
- Centro cultural
- Centro recreativo
- Cementerio
- Escuela
  - Preprimaria
  - Primaria
  - Secundaria
  - Media Superior
  - Superior
  - Otras
- Hospital
- Iglesia
- Instalación bancaria
- Instalación deportiva
- Mercado
- Oficina gubernamental
- Oficina municipal
- Plaza o monumento
- Mancha urbana

### RASGOS COMPLEMENTARIOS

- Río, arroyo o flujo de agua
- Cuerpo de agua o lago
- Pasto
- Puente

### ESCALA GRÁFICA

0 0.0425 0.085 0.17 0.255 0.34

Kilómetros


Edición cartográfica del mes de enero de 2017,
con corte de información cartográfica al 23 de noviembre de 2016.
Registro Federal de Electores, INE.

Proyección: UTM Zona 14
Datum: WGS84


### LOCALIZACIÓN

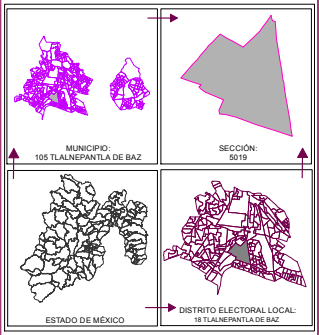



### ELABORACIÓN

Departamento de Análisis y
Procesamiento de Información Territorial

Miguel Ángel García Escalante
Jaqueline Pérez Nova
Armando Ordoñez Arizmendi

### SUPERVISIÓN

Subdirector de Documentación y Estadística Electoral
C.P. Antonio Sánchez Acosta

# PLANO SECCIONAL INDIVIDUAL

# SECCIÓN: 5020




## DIRECCIÓN DE ORGANIZACIÓN

### SIMBOLOGÍA

**ESTRUCTURA GEOELECTORAL Y CLAVES**

- Límite estatal ..... MÉXICO
- Distrito Electoral Local ..... 45
- Límite municipal ..... TOLUCA
- Sección electoral ..... 6459
- Cabecera municipal
- Localidad ..... LOC
- Colonia ..... COL
- Manzana ..... 999
- Casilla ..... B, C1, C2

*Casillas correspondientes al Proceso Electoral 2014 - 2015

**VÍAS DE COMUNICACIÓN**

- Vialidad ..... AVENIDA
- Autopista
- Pavimentada
- Terracería
- Brecha
- Vereda
- Línea de metro
- Ferrocarril
- Adoquín

**INFRAESTRUCTURA**

- Aeropuerto
- Central de autobús
- Centro comercial
- Centro cultural
- Centro recreativo
- Cementerio
- Escuela
  - Preprimaria
  - Primaria
  - Secundaria
  - Media Superior
  - Superior
  - Otras
- Hospital
- Iglesia
- Instalación bancaria
- Instalación deportiva
- Mercado
- Oficina gubernamental
- Oficina municipal
- Plaza o monumento
- Mancha urbana

**RASGOS COMPLEMENTARIOS**

- Río, arroyo o flujo de agua
- Cuerpo de agua o lago
- Pasto
- Puente

**ESCALA GRÁFICA**

0 0.005 0.01 0.02 0.03 0.04

Kilómetros

Edición cartográfica del mes de enero de 2017,
con corte de información cartográfica al 23 de noviembre de 2016.
Registro Federal de Electores, INE.

Proyección: UTM Zona 14
Datum: WGS84

**LOCALIZACIÓN**

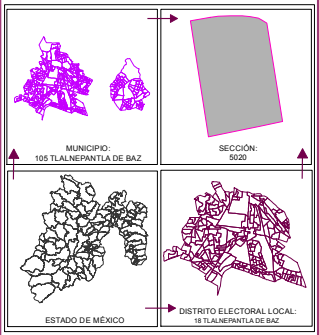



**ELABORACIÓN**

Departamento de Análisis y
Procesamiento de Información Territorial

Miguel Ángel García Escalante _____
Jaqueline Pérez Nova _____
Armando Ordoñez Arizmendi _____

**SUPERVISIÓN**

Subdirector de Documentación y Estadística Electoral
C.P. Antonio Sánchez Acosta _____

# PLANO SECCIONAL INDIVIDUAL

# SECCIÓN: 5021




## DIRECCIÓN DE ORGANIZACIÓN

## SIMBOLOGÍA

### ESTRUCTURA GEOELECTORAL Y CLAVES

- Límite estatal ..... MÉXICO
- Distrito Electoral Local ..... 45
- Límite municipal ..... TOLUCA
- Sección electoral ..... 6459
- Cabecera municipal
- Localidad ..... LOC
- Colonia ..... COL
- Manzana ..... 999
- Casilla ..... B, C1, C2

*Casillas correspondientes al Proceso Electoral 2014 - 2015

### VÍAS DE COMUNICACIÓN

- Vialidad ..... AVENIDA
- Autopista
- Pavimentada
- Terracería
- Brecha
- Vereda
- Línea de metro
- Ferrocarril
- Adoquín

### INFRAESTRUCTURA

- Aeropuerto
- Central de autobús
- Centro comercial
- Centro cultural
- Centro recreativo
- Cementerio
- Escuela
  - Preprimaria
  - Primaria
  - Secundaria
  - Media Superior
  - Superior
  - Otras
- Hospital
- Iglesia
- Instalación bancaria
- Instalación deportiva
- Mercado
- Oficina gubernamental
- Oficina municipal
- Plaza o monumento
- Mancha urbana

### RASGOS COMPLEMENTARIOS

- Río, arroyo o flujo de agua
- Cuerpo de agua o lago
- Pasto
- Puente

### ESCALA GRÁFICA

0 0.01 0.02 0.04 0.06 0.08

Kilómetros

Edición cartográfica del mes de enero de 2017,
con corte de información cartográfica al 23 de noviembre de 2016.
Registro Federal de Electores, INE.

Proyección: UTM Zona 14
Datum: WGS84

### LOCALIZACIÓN

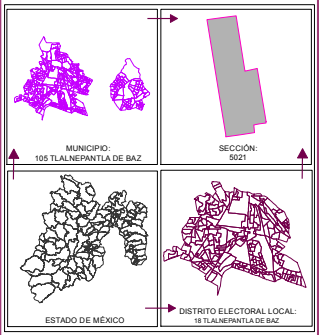



### ELABORACIÓN

Departamento de Análisis y
Procesamiento de Información Territorial

Miguel Ángel García Escalante
Jaqueline Pérez Nova
Armando Ordoñez Arizmendi

### SUPERVISIÓN

Subdirector de Documentación y Estadística Electoral
C.P. Antonio Sánchez Acosta

# PLANO SECCIONAL INDIVIDUAL

# SECCIÓN: 5022




## DIRECCIÓN DE ORGANIZACIÓN

## S I M B O L O G Í A

### ESTRUCTURA GEOELECTORAL Y CLAVES

- Límite estatal ..... MÉXICO
- Distrito Electoral Local ..... 45
- Límite municipal ..... TOLUCA
- Sección electoral ..... 6459
- Cabecera municipal
- Localidad ..... LOC
- Colonia ..... COL
- Manzana ..... 999
- Casilla ..... B, C1, C2

*Casillas correspondientes al Proceso Electoral 2014 - 2015

### VÍAS DE COMUNICACIÓN

- Vialidad ..... AVENIDA
- Autopista
- Pavimentada
- Terracería
- Brecha
- Vereda
- Línea de metro
- Ferrocarril
- Adoquín

### INFRAESTRUCTURA

- Aeropuerto
- Central de autobús
- Centro comercial
- Centro cultural
- Centro recreativo
- Cementerio
- Escuela
  - Preprimaria
  - Primaria
  - Secundaria
  - Media Superior
  - Superior
  - Otras
- Hospital
- Iglesia
- Instalación bancaria
- Instalación deportiva
- Mercado
- Oficina gubernamental
- Oficina municipal
- Plaza o monumento
- Mancha urbana

### RASGOS COMPLEMENTARIOS

- Río, arroyo o flujo de agua
- Cuerpo de agua o lago
- Pasto
- Puente

### ESCALA GRÁFICA

0 0.0075 0.015 0.03 0.045 0.06

Kilómetros

Edición cartográfica del mes de enero de 2017,
con corte de información cartográfica al 23 de noviembre de 2016.
Registro Federal de Electores, INE.

Proyección: UTM Zona 14
Datum: WGS84

### LOCALIZACIÓN

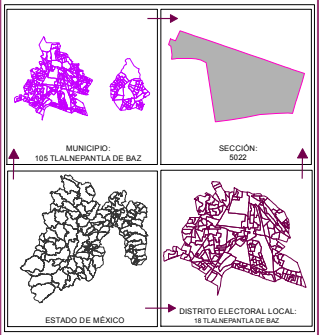



### ELABORACIÓN

Departamento de Análisis y
Procesamiento de Información Territorial

Miguel Ángel García Escalante
Jaqueline Pérez Nova
Armando Ordoñez Arizmendi

### SUPERVISIÓN

Subdirector de Documentación y Estadística Electoral
C.P. Antonio Sánchez Acosta

# PLANO SECCIONAL INDIVIDUAL

# SECCIÓN: 5023




## DIRECCIÓN DE ORGANIZACIÓN

## S I M B O L O G Í A

### ESTRUCTURA GEOELECTORAL Y CLAVES

- Límite estatal ..... MÉXICO
- Distrito Electoral Local ..... 45
- Límite municipal ..... TOLUCA
- Sección electoral ..... 6459
- Cabecera municipal
- Localidad ..... LOC
- Colonia ..... COL
- Manzana ..... 999
- Casilla ..... B, C1, C2

*Casillas correspondientes al Proceso Electoral 2014 - 2015

### VÍAS DE COMUNICACIÓN

- Vialidad ..... AVENIDA
- Autopista
- Pavimentada
- Terracería
- Brecha
- Vereda
- Línea de metro
- Ferrocarril
- Adoquín

### INFRAESTRUCTURA

- Aeropuerto
- Central de autobús
- Centro comercial
- Centro cultural
- Centro recreativo
- Cementerio
- Escuela
  - Preprimaria
  - Primaria
  - Secundaria
  - Media Superior
  - Superior
  - Otras
- Hospital
- Iglesia
- Instalación bancaria
- Instalación deportiva
- Mercado
- Oficina gubernamental
- Oficina municipal
- Plaza o monumento
- Mancha urbana

### RASGOS COMPLEMENTARIOS

- Río, arroyo o flujo de agua
- Cuerpo de agua o lago
- Pasto
- Puente

### ESCALA GRÁFICA

0 0.005 0.01 0.02 0.03 0.04

Kilómetros

Edición cartográfica del mes de enero de 2017,
con corte de información cartográfica al 23 de noviembre de 2016.
Registro Federal de Electores, INE.

Proyección: UTM Zona 14
Datum: WGS84

### LOCALIZACIÓN

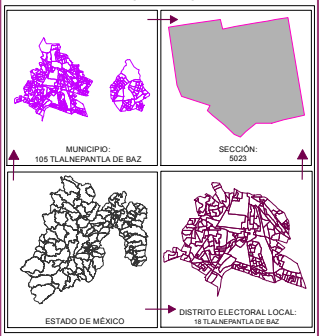



### ELABORACIÓN

Departamento de Análisis y
Procesamiento de Información Territorial

Miguel Ángel García Escalante
Jaqueline Pérez Nova
Armando Ordoñez Arizmendi

### SUPERVISIÓN

Subdirector de Documentación y Estadística Electoral
C.P. Antonio Sánchez Acosta

# PLANO SECCIONAL INDIVIDUAL

# SECCIÓN: 5024




## DIRECCIÓN DE ORGANIZACIÓN

## SIMBOLOGÍA

### ESTRUCTURA GEOELECTORAL Y CLAVES

- Límite estatal ..... MÉXICO
- Distrito Electoral Local ..... 45
- Límite municipal ..... TOLUCA
- Sección electoral ..... 6459
- Cabecera municipal
- Localidad ..... LOC
- Colonia ..... COL
- Manzana ..... 999
- Casilla ..... B, C1, C2

*Casillas correspondientes al Proceso Electoral 2014 - 2015

### VÍAS DE COMUNICACIÓN

- Vialidad ..... AVENIDA
- Autopista
- Pavimentada
- Terracería
- Brecha
- Vereda
- Línea de metro
- Ferrocarril
- Adoquín

### INFRAESTRUCTURA

- Aeropuerto
- Central de autobús
- Centro comercial
- Centro cultural
- Centro recreativo
- Cementerio
- Escuela
  - Preprimaria
  - Primaria
  - Secundaria
  - Media Superior
  - Superior
  - Otras
- Hospital
- Iglesia
- Instalación bancaria
- Instalación deportiva
- Mercado
- Oficina gubernamental
- Oficina municipal
- Plaza o monumento
- Mancha urbana

### RASGOS COMPLEMENTARIOS

- Río, arroyo o flujo de agua
- Cuerpo de agua o lago
- Pasto
- Puente

### ESCALA GRÁFICA

0 0.0275 0.055 0.11 0.165 0.22

Kilómetros

Edición cartográfica del mes de enero de 2017,
con corte de información cartográfica al 23 de noviembre de 2016.
Registro Federal de Electores, INE.

Proyección: UTM Zona 14
Datum: WGS84

### LOCALIZACIÓN

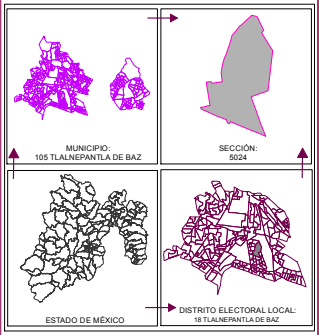



### ELABORACIÓN

Departamento de Análisis y
Procesamiento de Información Territorial

Miguel Ángel García Escalante
Jaqueline Pérez Nova
Armando Ordoñez Arizmendi

### SUPERVISIÓN

Subdirector de Documentación y Estadística Electoral
C.P. Antonio Sánchez Acosta

# PLANO SECCIONAL INDIVIDUAL

# SECCIÓN: 5025




## DIRECCIÓN DE ORGANIZACIÓN

## SIMBOLOGÍA

### ESTRUCTURA GEOELECTORAL Y CLAVES

- Límite estatal ..... MÉXICO
- Distrito Electoral Local ..... 45
- Límite municipal ..... TOLUCA
- Sección electoral ..... 6459
- Cabecera municipal
- Localidad ..... LOC
- Colonia ..... COL
- Manzana ..... 999
- Casilla ..... B, C1, C2

*Casillas correspondientes al Proceso Electoral 2014 - 2015

### VÍAS DE COMUNICACIÓN

- Vialidad ..... AVENIDA
- Autopista
- Pavimentada
- Terracería
- Brecha
- Vereda
- Línea de metro
- Ferrocarril
- Adoquín

### INFRAESTRUCTURA

- Aeropuerto
- Central de autobús
- Centro comercial
- Centro cultural
- Centro recreativo
- Cementerio
- Escuela
  - Preprimaria
  - Primaria
  - Secundaria
  - Media Superior
  - Superior
  - Otras
- Hospital
- Iglesia
- Instalación bancaria
- Instalación deportiva
- Mercado
- Oficina gubernamental
- Oficina municipal
- Plaza o monumento
- Mancha urbana

### RASGOS COMPLEMENTARIOS

- Río, arroyo o flujo de agua
- Cuerpo de agua o lago
- Pasto
- Puente

### ESCALA GRÁFICA

0 0.01 0.02 0.04 0.06 0.08

Kilómetros

Edición cartográfica del mes de enero de 2017,
con corte de información cartográfica al 23 de noviembre de 2016.
Registro Federal de Electores, INE.

Proyección: UTM Zona 14
Datum: WGS84

### LOCALIZACIÓN

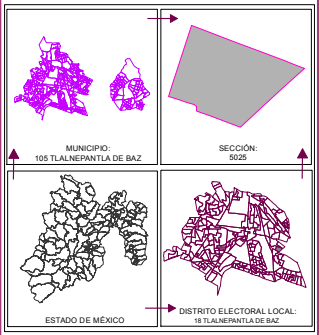



### ELABORACIÓN

Departamento de Análisis y
Procesamiento de Información Territorial

Miguel Ángel García Escalante
Jaqueline Pérez Nova
Armando Ordoñez Arizmendi

### SUPERVISIÓN

Subdirector de Documentación y Estadística Electoral
C.P. Antonio Sánchez Acosta

# PLANO SECCIONAL INDIVIDUAL

# SECCIÓN: 5026




## DIRECCIÓN DE ORGANIZACIÓN

## S I M B O L O G Í A

### ESTRUCTURA GEOELECTORAL Y CLAVES

- Límite estatal ..... MÉXICO
- Distrito Electoral Local ..... 45
- Límite municipal ..... TOLUCA
- Sección electoral ..... 6459
- Cabecera municipal
- Localidad ..... LOC
- Colonia ..... COL
- Manzana ..... 999
- Casilla ..... B, C1, C2

*Casillas correspondientes al Proceso Electoral 2014 - 2015

### VÍAS DE COMUNICACIÓN

- Vialidad ..... AVENIDA
- Autopista
- Pavimentada
- Terracería
- Brecha
- Vereda
- Línea de metro
- Ferrocarril
- Adoquín

### INFRAESTRUCTURA

- Aeropuerto
- Central de autobús
- Centro comercial
- Centro cultural
- Centro recreativo
- Cementerio
- Escuela
  - Preprimaria
  - Primaria
  - Secundaria
  - Media Superior
  - Superior
  - Otras
- Hospital
- Iglesia
- Instalación bancaria
- Instalación deportiva
- Mercado
- Oficina gubernamental
- Oficina municipal
- Plaza o monumento
- Mancha urbana

### RASGOS COMPLEMENTARIOS

- Río, arroyo o flujo de agua
- Cuerpo de agua o lago
- Pasto
- Puente

### ESCALA GRÁFICA

0 0.0075 0.015 0.03 0.045 0.06

Kilómetros

Edición cartográfica del mes de enero de 2017,
con corte de información cartográfica al 23 de noviembre de 2016.
Registro Federal de Electores, INE.

Proyección: UTM Zona 14
Datum: WGS84

### LOCALIZACIÓN

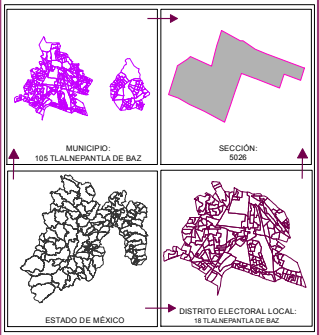



**ELABORACIÓN**

Departamento de Análisis y
Procesamiento de Información Territorial

Miguel Ángel García Escalante
Jaqueline Pérez Nova
Armando Ordoñez Arizmendi

**SUPERVISIÓN**

Subdirector de Documentación y Estadística Electoral
C.P. Antonio Sánchez Acosta

# PLANO SECCIONAL INDIVIDUAL

# SECCIÓN: 5027




## DIRECCIÓN DE ORGANIZACIÓN

### SIMBOLOGÍA

**ESTRUCTURA GEOELECTORAL Y CLAVES**

- Límite estatal ..... MÉXICO
- Distrito Electoral Local ..... 45
- Límite municipal ..... TOLUCA
- Sección electoral ..... 6459
- Cabecera municipal
- Localidad ..... LOC
- Colonia ..... COL
- Manzana ..... 999
- Casilla ..... B, C1, C2

*Casillas correspondientes al Proceso Electoral 2014 - 2015

**VÍAS DE COMUNICACIÓN**

- Vialidad ..... AVENIDA
- Autopista
- Pavimentada
- Terracería
- Brecha
- Vereda
- Línea de metro
- Ferrocarril
- Adoquín

**INFRAESTRUCTURA**

- Aeropuerto
- Central de autobús
- Centro comercial
- Centro cultural
- Centro recreativo
- Cementerio
- Escuela
  - Preprimaria
  - Primaria
  - Secundaria
  - Media Superior
  - Superior
  - Otras
- Hospital
- Iglesia
- Instalación bancaria
- Instalación deportiva
- Mercado
- Oficina gubernamental
- Oficina municipal
- Plaza o monumento
- Mancha urbana

**RASGOS COMPLEMENTARIOS**

- Río, arroyo o flujo de agua
- Cuerpo de agua o lago
- Pasto
- Puente

**ESCALA GRÁFICA**

0 0.02 0.04 0.08 0.12 0.16

Kilómetros

Edición cartográfica del mes de enero de 2017,
con corte de información cartográfica al 23 de noviembre de 2016.
Registro Federal de Electores, INE.

Proyección: UTM Zona 14
Datum: WGS84

**LOCALIZACIÓN**

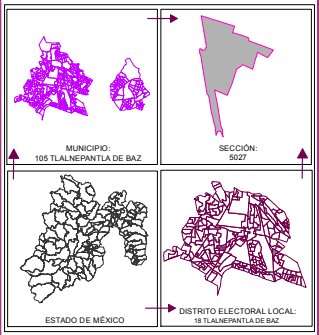



**ELABORACIÓN**

Departamento de Análisis y
Procesamiento de Información Territorial

Miguel Ángel García Escalante
Jaqueline Pérez Nova
Armando Ordoñez Arizmendi

**SUPERVISIÓN**

Subdirector de Documentación y Estadística Electoral
C.P. Antonio Sánchez Acosta

# PLANO SECCIONAL INDIVIDUAL

# SECCIÓN: 5028




IEEM — Instituto Electoral del Estado de México | 4 de Junio 2017

## DIRECCIÓN DE ORGANIZACIÓN

## S I M B O L O G Í A

### ESTRUCTURA GEOELECTORAL Y CLAVES

- Límite estatal ..... MÉXICO
- Distrito Electoral Local ..... 45
- Límite municipal ..... TOLUCA
- Sección electoral ..... 6459
- Cabecera municipal
- Localidad ..... LOC
- Colonia ..... COL
- Manzana ..... 999
- Casilla ..... B, C1, C2

*Casillas correspondientes al Proceso Electoral 2014 - 2015

### VÍAS DE COMUNICACIÓN

- Vialidad ..... AVENIDA
- Autopista
- Pavimentada
- Terracería
- Brecha
- Vereda
- Línea de metro
- Ferrocarril
- Adoquín

### INFRAESTRUCTURA

- Aeropuerto
- Central de autobús
- Centro comercial
- Centro cultural
- Centro recreativo
- Cementerio
- Escuela
  - Preprimaria
  - Primaria
  - Secundaria
  - Media Superior
  - Superior
  - Otras
- Hospital
- Iglesia
- Instalación bancaria
- Instalación deportiva
- Mercado
- Oficina gubernamental
- Oficina municipal
- Plaza o monumento
- Mancha urbana

### RASGOS COMPLEMENTARIOS

- Río, arroyo o flujo de agua
- Cuerpo de agua o lago
- Pasto
- Puente

### ESCALA GRÁFICA

0 0.0075 0.015 0.03 0.045 0.06

Kilómetros

Edición cartográfica del mes de enero de 2017,
con corte de información cartográfica al 23 de noviembre de 2016.
Registro Federal de Electores, INE.

Proyección: UTM Zona 14
Datum: WGS84

### LOCALIZACIÓN

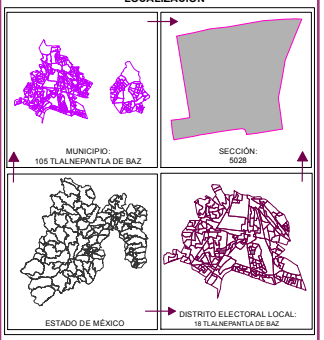



### ELABORACIÓN

Departamento de Análisis y
Procesamiento de Información Territorial

Miguel Ángel García Escalante
Jaqueline Pérez Nova
Armando Ordoñez Arizmendi

### SUPERVISIÓN

Subdirector de Documentación y Estadística Electoral
C.P. Antonio Sánchez Acosta

# PLANO SECCIONAL INDIVIDUAL

# SECCIÓN: 5029

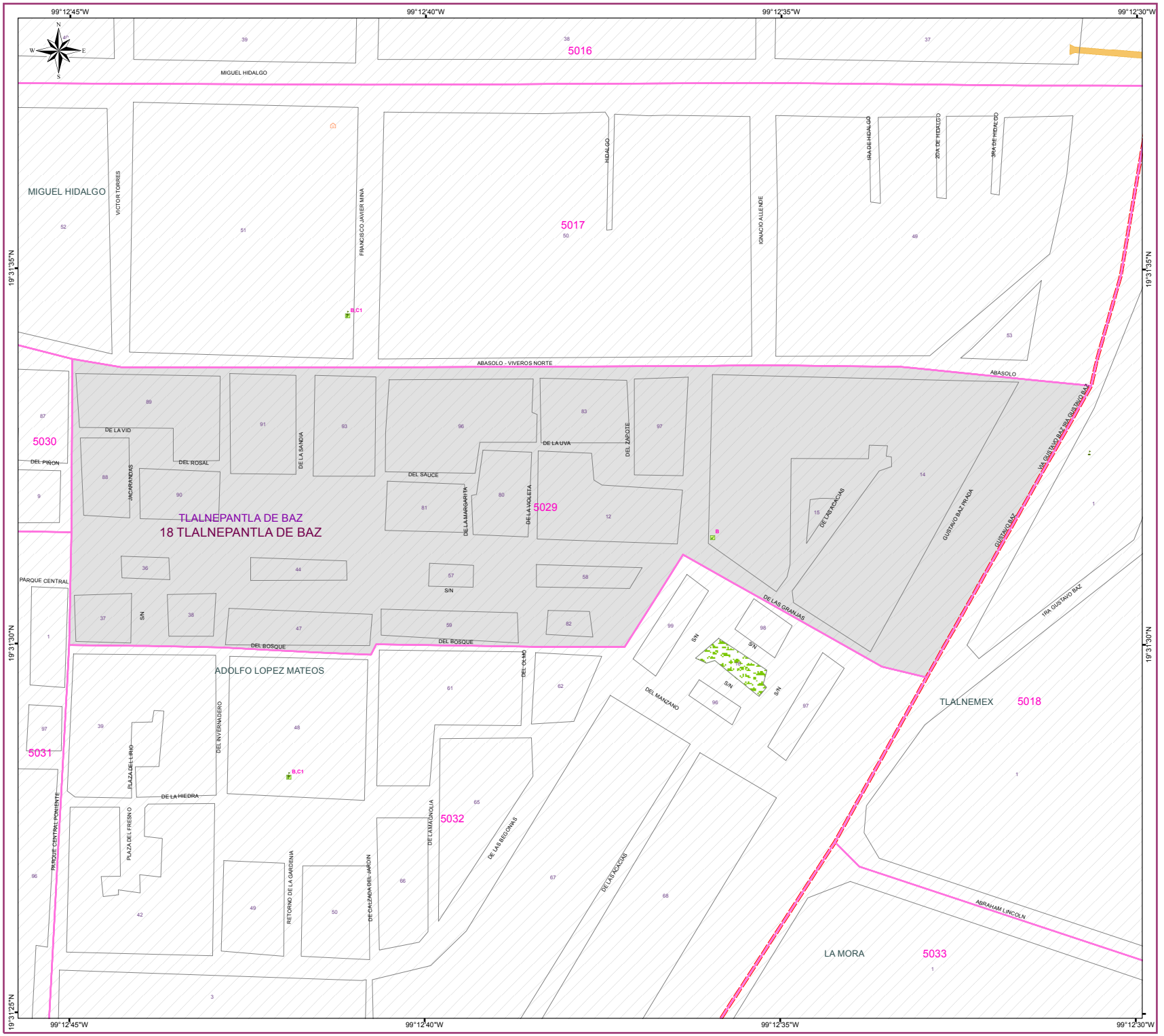


## DIRECCIÓN DE ORGANIZACIÓN

## SIMBOLOGÍA

### ESTRUCTURA GEOELECTORAL Y CLAVES

- Límite estatal ..... MÉXICO
- Distrito Electoral Local ..... 45
- Límite municipal ..... TOLUCA
- Sección electoral ..... 6459
- Cabecera municipal
- Localidad ..... LOC
- Colonia ..... COL
- Manzana ..... 999
- Casilla ..... B, C1, C2
  *Casillas correspondientes al Proceso Electoral 2014 - 2015

### VÍAS DE COMUNICACIÓN

- Vialidad ..... AVENIDA
- Autopista
- Pavimentada
- Terracería
- Brecha
- Vereda
- Línea de metro
- Ferrocarril
- Adoquín

### INFRAESTRUCTURA

- Aeropuerto
- Central de autobús
- Centro comercial
- Centro cultural
- Centro recreativo
- Cementerio
- Escuela
  - Preprimaria
  - Primaria
  - Secundaria
  - Media Superior
  - Superior
  - Otras
- Hospital
- Iglesia
- Instalación bancaria
- Instalación deportiva
- Mercado
- Oficina gubernamental
- Oficina municipal
- Plaza o monumento
- Mancha urbana

### RASGOS COMPLEMENTARIOS

- Río, arroyo o flujo de agua
- Cuerpo de agua o lago
- Pasto
- Puente

### ESCALA GRÁFICA

0 0.0075 0.015 0.03 0.045 0.06

Kilómetros

Edición cartográfica del mes de enero de 2017,
con corte de información cartográfica al 23 de noviembre de 2016.
Registro Federal de Electores, INE.

Proyección: UTM Zona 14
Datum: WGS84

### LOCALIZACIÓN

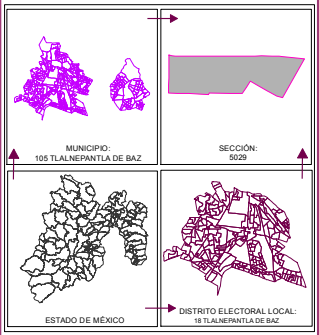



**ELABORACIÓN**
Departamento de Análisis y
Procesamiento de Información Territorial
Miguel Ángel García Escalante
Jaqueline Pérez Nova
Armando Ordoñez Arizmendi

**SUPERVISIÓN**
Subdirector de Documentación y Estadística Electoral
C.P. Antonio Sánchez Acosta

# PLANO SECCIONAL INDIVIDUAL

# SECCIÓN: 5030




## DIRECCIÓN DE ORGANIZACIÓN

## S I M B O L O G Í A

### ESTRUCTURA GEOELECTORAL Y CLAVES

- Límite estatal ..... MÉXICO
- Distrito Electoral Local ..... 45
- Límite municipal ..... TOLUCA
- Sección electoral ..... 6459
- Cabecera municipal
- Localidad ..... LOC
- Colonia ..... COL
- Manzana ..... 999
- Casilla ..... B, C1, C2

*Casillas correspondientes al Proceso Electoral 2014 - 2015

### VÍAS DE COMUNICACIÓN

- Vialidad ..... AVENIDA
- Autopista
- Pavimentada
- Terracería
- Brecha
- Vereda
- Línea de metro
- Ferrocarril
- Adoquín

### INFRAESTRUCTURA

- Aeropuerto
- Central de autobús
- Centro comercial
- Centro cultural
- Centro recreativo
- Cementerio
- Escuela
  - Preprimaria
  - Primaria
  - Secundaria
  - Media Superior
  - Superior
  - Otras
- Hospital
- Iglesia
- Instalación bancaria
- Instalación deportiva
- Mercado
- Oficina gubernamental
- Oficina municipal
- Plaza o monumento
- Mancha urbana

### RASGOS COMPLEMENTARIOS

- Río, arroyo o flujo de agua
- Cuerpo de agua o lago
- Pasto
- Puente

### ESCALA GRÁFICA

0 0.0075 0.015 0.03 0.045 0.06

Kilómetros

Edición cartográfica del mes de enero de 2017,
con corte de información cartográfica al 23 de noviembre de 2016.
Registro Federal de Electores, INE.

Proyección: UTM Zona 14
Datum: WGS84

### LOCALIZACIÓN

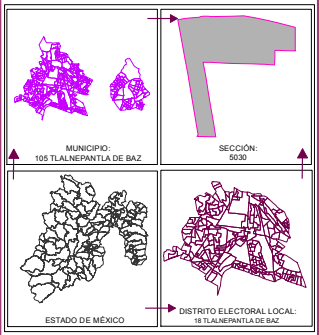



**ELABORACIÓN**

Departamento de Análisis y
Procesamiento de Información Territorial

Miguel Ángel García Escalante
Jaqueline Pérez Nova
Armando Ordoñez Arizmendi

**SUPERVISIÓN**

Subdirector de Documentación y Estadística Electoral
C.P. Antonio Sánchez Acosta

# PLANO SECCIONAL INDIVIDUAL

# SECCIÓN: 5031




IEEM Instituto Electoral del Estado de México | 4 de Junio 2017

## DIRECCIÓN DE ORGANIZACIÓN

## S I M B O L O G Í A

### ESTRUCTURA GEOELECTORAL Y CLAVES

- Límite estatal ..... MÉXICO
- Distrito Electoral Local ..... 45
- Límite municipal ..... TOLUCA
- Sección electoral ..... 6459
- Cabecera municipal
- Localidad ..... LOC
- Colonia ..... COL
- Manzana ..... 999
- Casilla ..... B, C1, C2

*Casillas correspondientes al Proceso Electoral 2014 - 2015

### VÍAS DE COMUNICACIÓN

- Vialidad ..... AVENIDA
- Autopista
- Pavimentada
- Terracería
- Brecha
- Vereda
- Línea de metro
- Ferrocarril
- Adoquín

### INFRAESTRUCTURA

- Aeropuerto
- Central de autobús
- Centro comercial
- Centro cultural
- Centro recreativo
- Cementerio
- Escuela
  - Preprimaria
  - Primaria
  - Secundaria
  - Media Superior
  - Superior
  - Otras
- Hospital
- Iglesia
- Instalación bancaria
- Instalación deportiva
- Mercado
- Oficina gubernamental
- Oficina municipal
- Plaza o monumento
- Mancha urbana

### RASGOS COMPLEMENTARIOS

- Río, arroyo o flujo de agua
- Cuerpo de agua o lago
- Pasto
- Puente

### ESCALA GRÁFICA

0 0.005 0.01 0.02 0.03 0.04

Kilómetros

Edición cartográfica del mes de enero de 2017,
con corte de información cartográfica al 23 de noviembre de 2016.
Registro Federal de Electores, INE.

Proyección: UTM Zona 14
Datum: WGS84

### LOCALIZACIÓN

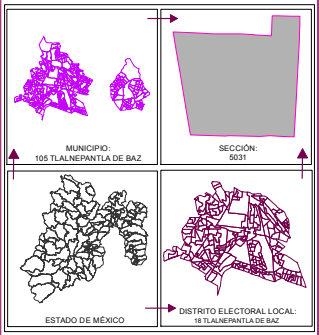


### ELABORACIÓN

Departamento de Análisis y
Procesamiento de Información Territorial

Miguel Ángel García Escalante _____
Jaqueline Pérez Nova _____
Armando Ordoñez Arizmendi _____

### SUPERVISIÓN

Subdirector de Documentación y Estadística Electoral
C.P. Antonio Sánchez Acosta _____

# PLANO SECCIONAL INDIVIDUAL

# SECCIÓN: 5032




## DIRECCIÓN DE ORGANIZACIÓN

## S I M B O L O G Í A

### ESTRUCTURA GEOELECTORAL Y CLAVES

- Límite estatal ..... MÉXICO
- Distrito Electoral Local ..... 45
- Límite municipal ..... TOLUCA
- Sección electoral ..... 6459
- Cabecera municipal
- Localidad ..... LOC
- Colonia ..... COL
- Manzana ..... 999
- Casilla ..... B, C1, C2

*Casillas correspondientes al Proceso Electoral 2014 - 2015

### VÍAS DE COMUNICACIÓN

- Vialidad ..... AVENIDA
- Autopista
- Pavimentada
- Terracería
- Brecha
- Vereda
- Línea de metro
- Ferrocarril
- Adoquín

### INFRAESTRUCTURA

- Aeropuerto
- Central de autobús
- Centro comercial
- Centro cultural
- Centro recreativo
- Cementerio
- Escuela
  - Preprimaria
  - Primaria
  - Secundaria
  - Media Superior
  - Superior
  - Otras
- Hospital
- Iglesia
- Instalación bancaria
- Instalación deportiva
- Mercado
- Oficina gubernamental
- Oficina municipal
- Plaza o monumento
- Mancha urbana

### RASGOS COMPLEMENTARIOS

- Río, arroyo o flujo de agua
- Cuerpo de agua o lago
- Pasto
- Puente

### ESCALA GRÁFICA

0 0.0075 0.015 0.03 0.045 0.06

Kilómetros

Edición cartográfica del mes de enero de 2017,
con corte de información cartográfica al 23 de noviembre de 2016.
Registro Federal de Electores, INE.

Proyección: UTM Zona 14
Datum: WGS84

### LOCALIZACIÓN

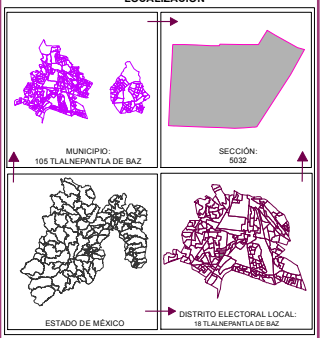



**ELABORACIÓN**
Departamento de Análisis y
Procesamiento de Información Territorial
Miguel Ángel García Escalante
Jaqueline Pérez Nova
Armando Ordoñez Arizmendi

**SUPERVISIÓN**
Subdirector de Documentación y Estadística Electoral
C.P. Antonio Sánchez Acosta

# PLANO SECCIONAL INDIVIDUAL

# SECCIÓN: 5033

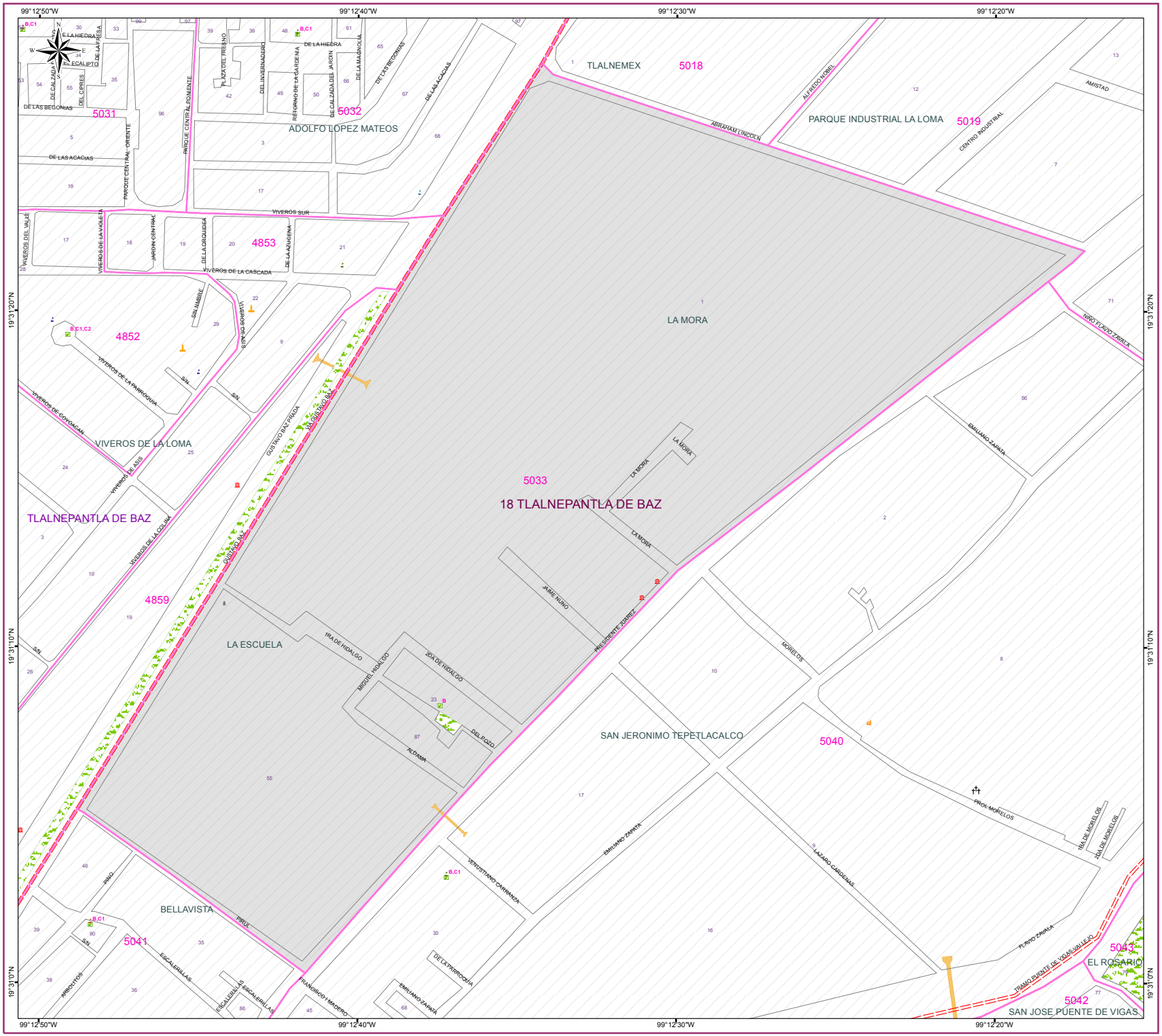


IEEM Instituto Electoral del Estado de México | 4 de Junio 2017

## DIRECCIÓN DE ORGANIZACIÓN

## SIMBOLOGÍA

### ESTRUCTURA GEOELECTORAL Y CLAVES

- Límite estatal ..... MÉXICO
- Distrito Electoral Local ..... 45
- Límite municipal ..... TOLUCA
- Sección electoral ..... 6459
- Cabecera municipal
- Localidad ..... LOC
- Colonia ..... COL
- Manzana ..... 999
- Casilla ..... B, C1, C2

*Casillas correspondientes al Proceso Electoral 2014 - 2015

### VÍAS DE COMUNICACIÓN

- Vialidad ..... AVENIDA
- Autopista
- Pavimentada
- Terracería
- Brecha
- Vereda
- Línea de metro
- Ferrocarril
- Adoquín

### INFRAESTRUCTURA

- Aeropuerto
- Central de autobús
- Centro comercial
- Centro cultural
- Centro recreativo
- Cementerio
- Escuela
  - Preprimaria
  - Primaria
  - Secundaria
  - Media Superior
  - Superior
  - Otras
- Hospital
- Iglesia
- Instalación bancaria
- Instalación deportiva
- Mercado
- Oficina gubernamental
- Oficina municipal
- Plaza o monumento
- Mancha urbana

### RASGOS COMPLEMENTARIOS

- Río, arroyo o flujo de agua
- Cuerpo de agua o lago
- Pasto
- Puente

### ESCALA GRÁFICA

0 0.02 0.04 0.08 0.12 0.16

Kilómetros

Edición cartográfica del mes de enero de 2017,
con corte de información cartográfica al 23 de noviembre de 2016.
Registro Federal de Electores, INE.

Proyección: UTM Zona 14
Datum: WGS84

### LOCALIZACIÓN

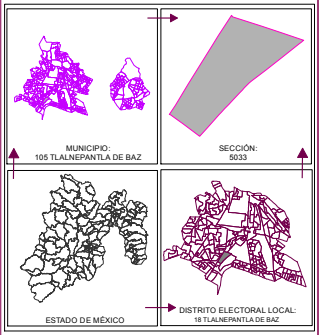



### ELABORACIÓN

Departamento de Análisis y
Procesamiento de Información Territorial

Miguel Ángel García Escalante
Jaqueline Pérez Nova
Armando Ordoñez Arizmendi

### SUPERVISIÓN

Subdirector de Documentación y Estadística Electoral
C.P. Antonio Sánchez Acosta

# PLANO SECCIONAL INDIVIDUAL

# SECCIÓN: 5034

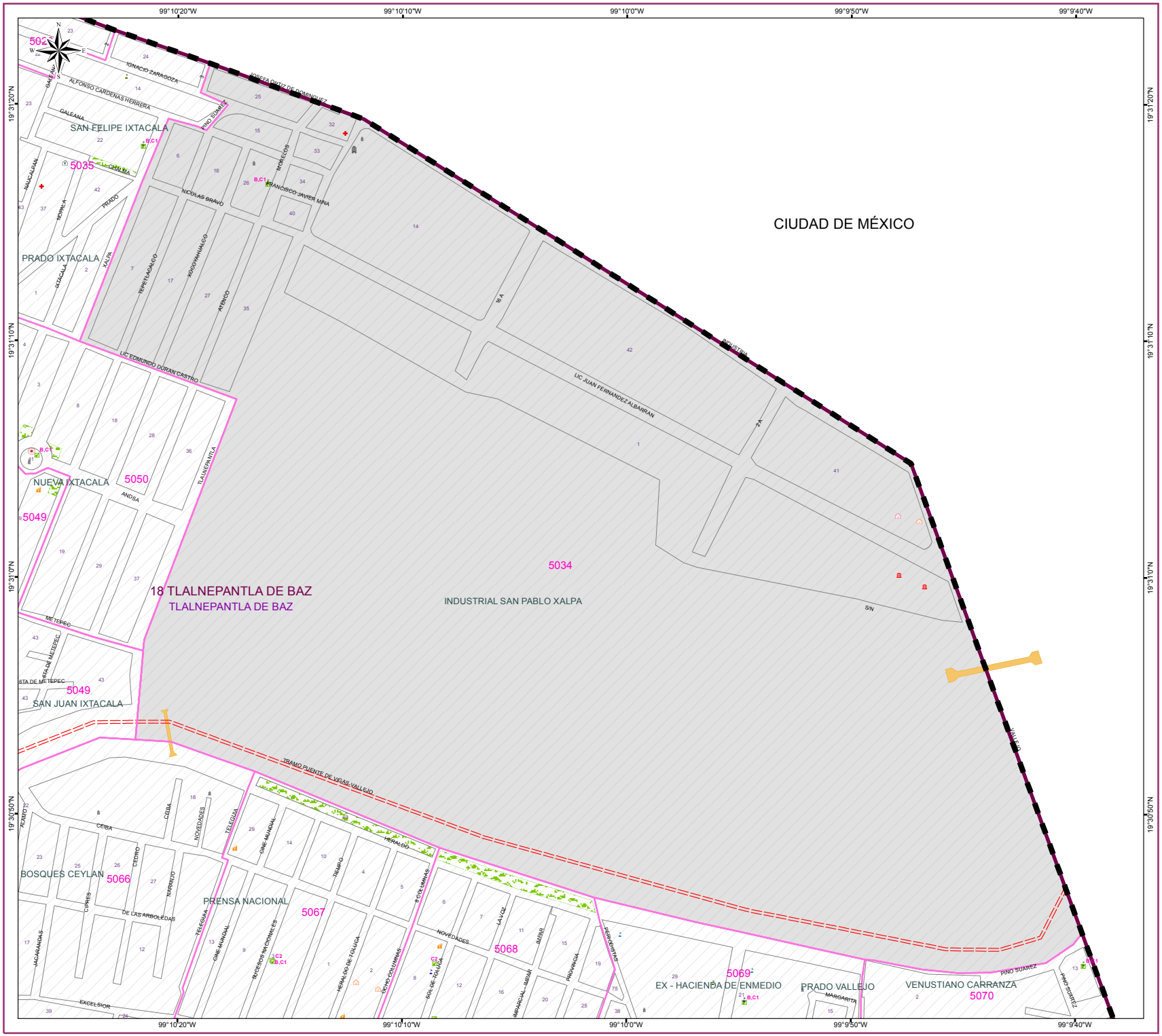


## DIRECCIÓN DE ORGANIZACIÓN

## SIMBOLOGÍA

### ESTRUCTURA GEOELECTORAL Y CLAVES

- Límite estatal ..... MÉXICO
- Distrito Electoral Local ..... 45
- Límite municipal ..... TOLUCA
- Sección electoral ..... 6459
- Cabecera municipal
- Localidad ..... LOC
- Colonia ..... COL
- Manzana ..... 999
- Casilla ..... B, C1, C2

*Casillas correspondientes al Proceso Electoral 2014 - 2015

### VÍAS DE COMUNICACIÓN

- Vialidad ..... AVENIDA
- Autopista
- Pavimentada
- Terracería
- Brecha
- Vereda
- Línea de metro
- Ferrocarril
- Adoquín

### INFRAESTRUCTURA

- Aeropuerto
- Central de autobús
- Centro comercial
- Centro cultural
- Centro recreativo
- Cementerio
- Escuela
  - Preprimaria
  - Primaria
  - Secundaria
  - Media Superior
  - Superior
  - Otras
- Hospital
- Iglesia
- Instalación bancaria
- Instalación deportiva
- Mercado
- Oficina gubernamental
- Oficina municipal
- Plaza o monumento
- Mancha urbana

### RASGOS COMPLEMENTARIOS

- Río, arroyo o flujo de agua
- Cuerpo de agua o lago
- Pasto
- Puente

### ESCALA GRÁFICA

0 0.03 0.06 0.12 0.18 0.24

Kilómetros

Edición cartográfica del mes de enero de 2017,
con corte de información cartográfica al 23 de noviembre de 2016.
Registro Federal de Electores, INE.

Proyección: UTM Zona 14
Datum: WGS84

### LOCALIZACIÓN

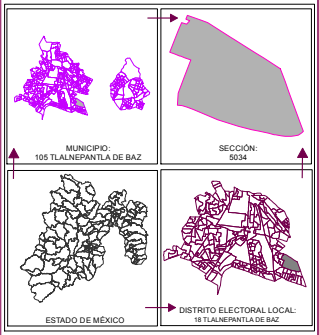



### ELABORACIÓN

Departamento de Análisis y
Procesamiento de Información Territorial

Miguel Ángel García Escalante
Jaqueline Pérez Nova
Armando Ordoñez Arizmendi

### SUPERVISIÓN

Subdirector de Documentación y Estadística Electoral
C.P. Antonio Sánchez Acosta

# PLANO SECCIONAL INDIVIDUAL

# SECCIÓN: 5035




## DIRECCIÓN DE ORGANIZACIÓN

## S I M B O L O G Í A

### ESTRUCTURA GEOELECTORAL Y CLAVES

- Límite estatal ..... MÉXICO
- Distrito Electoral Local ..... 45
- Límite municipal ..... TOLUCA
- Sección electoral ..... 6459
- Cabecera municipal
- Localidad ..... LOC
- Colonia ..... COL
- Manzana ..... 999
- Casilla ..... B, C1, C2

*Casillas correspondientes al Proceso Electoral 2014 - 2015

### VÍAS DE COMUNICACIÓN

- Vialidad ..... AVENIDA
- Autopista
- Pavimentada
- Terracería
- Brecha
- Vereda
- Línea de metro
- Ferrocarril
- Adoquín

### INFRAESTRUCTURA

- Aeropuerto
- Central de autobús
- Centro comercial
- Centro cultural
- Centro recreativo
- Cementerio
- Escuela
  - Preprimaria
  - Primaria
  - Secundaria
  - Media Superior
  - Superior
  - Otras
- Hospital
- Iglesia
- Instalación bancaria
- Instalación deportiva
- Mercado
- Oficina gubernamental
- Oficina municipal
- Plaza o monumento
- Mancha urbana

### RASGOS COMPLEMENTARIOS

- Río, arroyo o flujo de agua
- Cuerpo de agua o lago
- Pasto
- Puente

### ESCALA GRÁFICA

0 0.01 0.02 0.04 0.06 0.08

Kilómetros

Edición cartográfica del mes de enero de 2017,
con corte de información cartográfica al 23 de noviembre de 2016.
Registro Federal de Electores, INE.

Proyección: UTM Zona 14
Datum: WGS84

### LOCALIZACIÓN

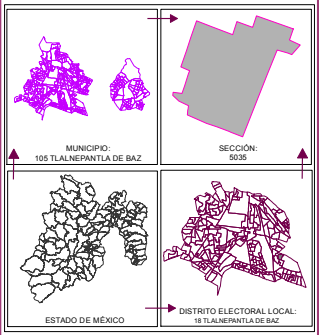



### ELABORACIÓN

Departamento de Análisis y
Procesamiento de Información Territorial

Miguel Ángel García Escalante
Jaqueline Pérez Nova
Armando Ordoñez Arizmendi

### SUPERVISIÓN

Subdirector de Documentación y Estadística Electoral
C.P. Antonio Sánchez Acosta

# PLANO SECCIONAL INDIVIDUAL

# SECCIÓN: 5036

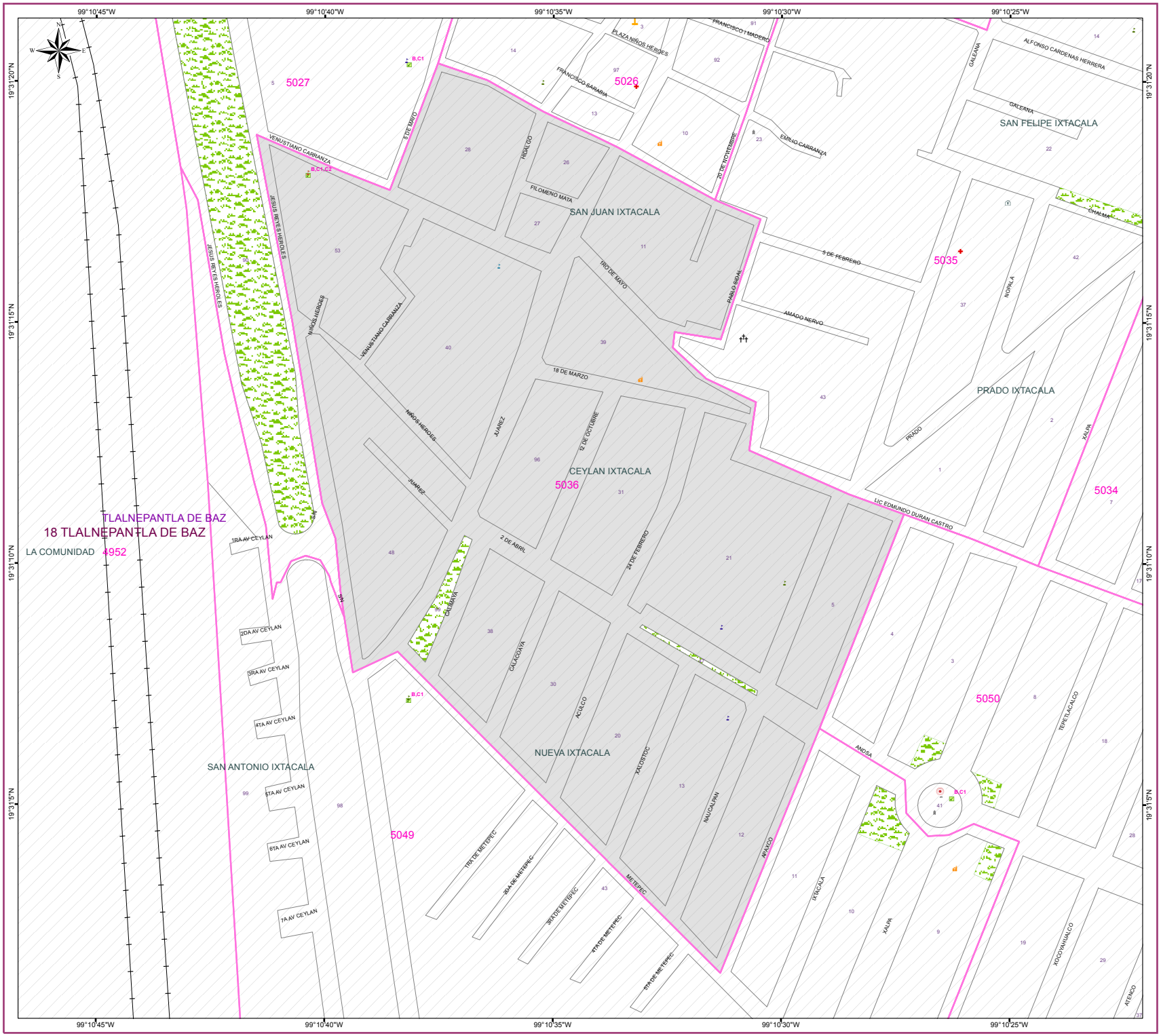


## DIRECCIÓN DE ORGANIZACIÓN

## S I M B O L O G Í A

### ESTRUCTURA GEOELECTORAL Y CLAVES

- Límite estatal ..... MÉXICO
- Distrito Electoral Local ..... 45
- Límite municipal ..... TOLUCA
- Sección electoral ..... 6459
- Cabecera municipal
- Localidad ..... LOC
- Colonia ..... COL
- Manzana ..... 999
- Casilla ..... B, C1, C2

*Casillas correspondientes al Proceso Electoral 2014 - 2015

### VÍAS DE COMUNICACIÓN

- Vialidad ..... AVENIDA
- Autopista
- Pavimentada
- Terracería
- Brecha
- Vereda
- Línea de metro
- Ferrocarril
- Adoquín

### INFRAESTRUCTURA

- Aeropuerto
- Central de autobús
- Centro comercial
- Centro cultural
- Centro recreativo
- Cementerio
- Escuela
  - Preprimaria
  - Primaria
  - Secundaria
  - Media Superior
  - Superior
  - Otras
- Hospital
- Iglesia
- Instalación bancaria
- Instalación deportiva
- Mercado
- Oficina gubernamental
- Oficina municipal
- Plaza o monumento
- Mancha urbana

### RASGOS COMPLEMENTARIOS

- Río, arroyo o flujo de agua
- Cuerpo de agua o lago
- Pasto
- Puente

### ESCALA GRÁFICA

0 0.0125 0.025 0.05 0.075 0.1

Kilómetros

Edición cartográfica del mes de enero de 2017,
con corte de información cartográfica al 23 de noviembre de 2016.
Registro Federal de Electores, INE.

Proyección: UTM Zona 14
Datum: WGS84

### LOCALIZACIÓN

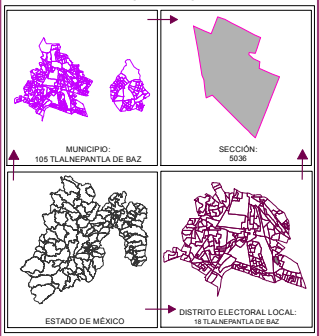


### ELABORACIÓN

Departamento de Análisis y
Procesamiento de Información Territorial

Miguel Ángel García Escalante
Jaqueline Pérez Nova
Armando Ordoñez Arizmendi

### SUPERVISIÓN

Subdirector de Documentación y Estadística Electoral
C.P. Antonio Sánchez Acosta

# PLANO SECCIONAL INDIVIDUAL

# SECCIÓN: 5037

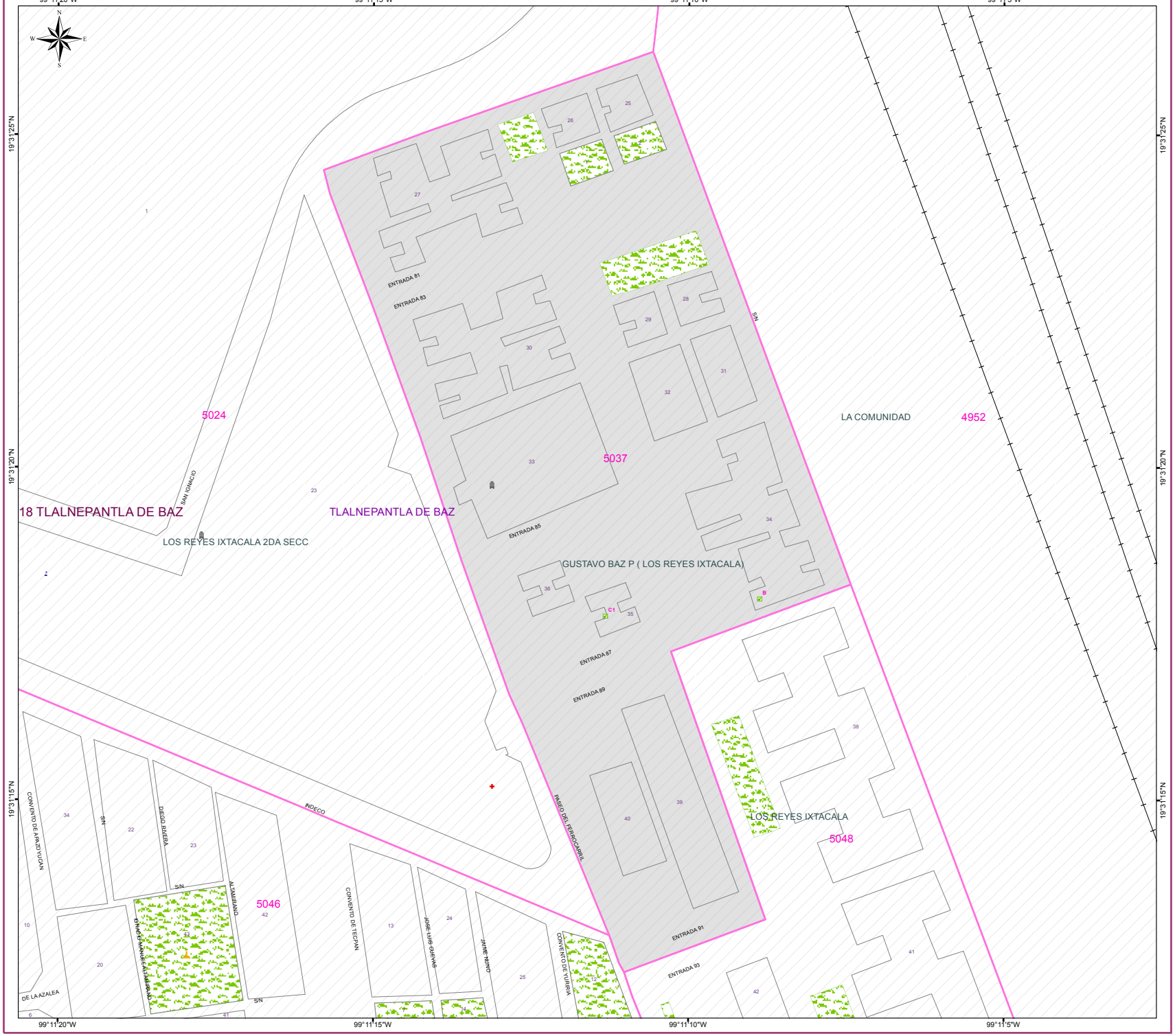


## DIRECCIÓN DE ORGANIZACIÓN

## S I M B O L O G Í A

### ESTRUCTURA GEOELECTORAL Y CLAVES

- Límite estatal ..... MÉXICO
- Distrito Electoral Local ..... 45
- Límite municipal ..... TOLUCA
- Sección electoral ..... 6459
- Cabecera municipal
- Localidad ..... LOC
- Colonia ..... COL
- Manzana ..... 999
- Casilla ..... B, C1, C2

*Casillas correspondientes al Proceso Electoral 2014 - 2015

### VÍAS DE COMUNICACIÓN

- Vialidad ..... AVENIDA
- Autopista
- Pavimentada
- Terracería
- Brecha
- Vereda
- Línea de metro
- Ferrocarril
- Adoquín

### INFRAESTRUCTURA

- Aeropuerto
- Central de autobús
- Centro comercial
- Centro cultural
- Centro recreativo
- Cementerio
- Escuela
  - Preprimaria
  - Primaria
  - Secundaria
  - Media Superior
  - Superior
  - Otras
- Hospital
- Iglesia
- Instalación bancaria
- Instalación deportiva
- Mercado
- Oficina gubernamental
- Oficina municipal
- Plaza o monumento
- Mancha urbana

### RASGOS COMPLEMENTARIOS

- Río, arroyo o flujo de agua
- Cuerpo de agua o lago
- Pasto
- Puente

### ESCALA GRÁFICA

0 0.01 0.02 0.04 0.06 0.08

Kilómetros

Edición cartográfica del mes de enero de 2017,
con corte de información cartográfica al 23 de noviembre de 2016.
Registro Federal de Electores, INE.

Proyección: UTM Zona 14
Datum: WGS84

### LOCALIZACIÓN

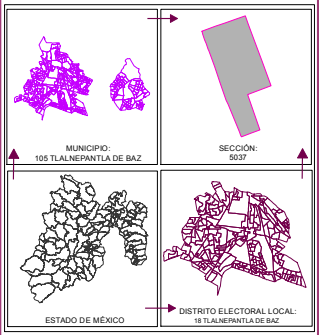



### ELABORACIÓN

Departamento de Análisis y
Procesamiento de Información Territorial

Miguel Ángel García Escalante
Jaqueline Pérez Nova
Armando Ordoñez Arizmendi

### SUPERVISIÓN

Subdirector de Documentación y Estadística Electoral
C.P. Antonio Sánchez Acosta

# PLANO SECCIONAL INDIVIDUAL

# SECCIÓN: 5038




## DIRECCIÓN DE ORGANIZACIÓN

### SIMBOLOGÍA

**ESTRUCTURA GEOELECTORAL Y CLAVES**

- Límite estatal ..... MÉXICO
- Distrito Electoral Local ..... 45
- Límite municipal ..... TOLUCA
- Sección electoral ..... 6459
- Cabecera municipal
- Localidad ..... LOC
- Colonia ..... COL
- Manzana ..... 999
- Casilla ..... B, C1, C2

*Casillas correspondientes al Proceso Electoral 2014 - 2015

**VÍAS DE COMUNICACIÓN**

- Vialidad ..... AVENIDA
- Autopista
- Pavimentada
- Terracería
- Brecha
- Vereda
- Línea de metro
- Ferrocarril
- Adoquín

**INFRAESTRUCTURA**

- Aeropuerto
- Central de autobús
- Centro comercial
- Centro cultural
- Centro recreativo
- Cementerio
- Escuela
  - Preprimaria
  - Primaria
  - Secundaria
  - Media Superior
  - Superior
  - Otras
- Hospital
- Iglesia
- Instalación bancaria
- Instalación deportiva
- Mercado
- Oficina gubernamental
- Oficina municipal
- Plaza o monumento
- Mancha urbana

**RASGOS COMPLEMENTARIOS**

- Río, arroyo o flujo de agua
- Cuerpo de agua o lago
- Pasto
- Puente

**ESCALA GRÁFICA**

0 0.005 0.01 0.02 0.03 0.04

Kilómetros

Edición cartográfica del mes de enero de 2017,
con corte de información cartográfica al 23 de noviembre de 2016.
Registro Federal de Electores, INE.

Proyección: UTM Zona 14
Datum: WGS84

**LOCALIZACIÓN**

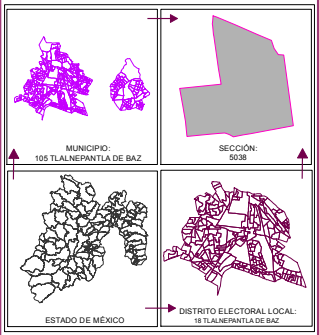


**ELABORACIÓN**

Departamento de Análisis y
Procesamiento de Información Territorial

Miguel Ángel García Escalante
Jaqueline Pérez Nova
Armando Ordoñez Arizmendi

**SUPERVISIÓN**

Subdirector de Documentación y Estadística Electoral
C.P. Antonio Sánchez Acosta

# PLANO SECCIONAL INDIVIDUAL

# SECCIÓN: 5039




IEEM Instituto Electoral del Estado de México | 4 de Junio 2017

## DIRECCIÓN DE ORGANIZACIÓN

## SIMBOLOGÍA

### ESTRUCTURA GEOELECTORAL Y CLAVES

- Límite estatal ..... MÉXICO
- Distrito Electoral Local ..... 45
- Límite municipal ..... TOLUCA
- Sección electoral ..... 6459
- Cabecera municipal
- Localidad ..... LOC
- Colonia ..... COL
- Manzana ..... 999
- Casilla ..... B, C1, C2

*Casillas correspondientes al Proceso Electoral 2014 - 2015

### VÍAS DE COMUNICACIÓN

- Vialidad ..... AVENIDA
- Autopista
- Pavimentada
- Terracería
- Brecha
- Vereda
- Línea de metro
- Ferrocarril
- Adoquín

### INFRAESTRUCTURA

- Aeropuerto
- Central de autobús
- Centro comercial
- Centro cultural
- Centro recreativo
- Cementerio
- Escuela
  - Preprimaria
  - Primaria
  - Secundaria
  - Media Superior
  - Superior
  - Otras
- Hospital
- Iglesia
- Instalación bancaria
- Instalación deportiva
- Mercado
- Oficina gubernamental
- Oficina municipal
- Plaza o monumento
- Mancha urbana

### RASGOS COMPLEMENTARIOS

- Río, arroyo o flujo de agua
- Cuerpo de agua o lago
- Pasto
- Puente

### ESCALA GRÁFICA

0 0.01 0.02 0.04 0.06 0.08

Kilómetros

Edición cartográfica del mes de enero de 2017,
con corte de información cartográfica al 23 de noviembre de 2016.
Registro Federal de Electores, INE.

Proyección: UTM Zona 14
Datum: WGS84

### LOCALIZACIÓN

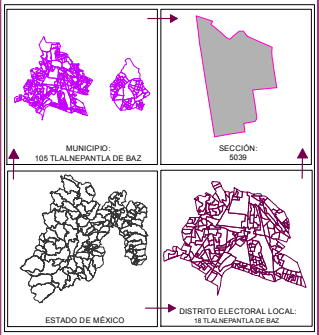



### ELABORACIÓN

Departamento de Análisis y
Procesamiento de Información Territorial

Miguel Ángel García Escalante
Jaqueline Pérez Nova
Armando Ordoñez Arizmendi

### SUPERVISIÓN

Subdirector de Documentación y Estadística Electoral
C.P. Antonio Sánchez Acosta

# PLANO SECCIONAL INDIVIDUAL

# SECCIÓN: 5040

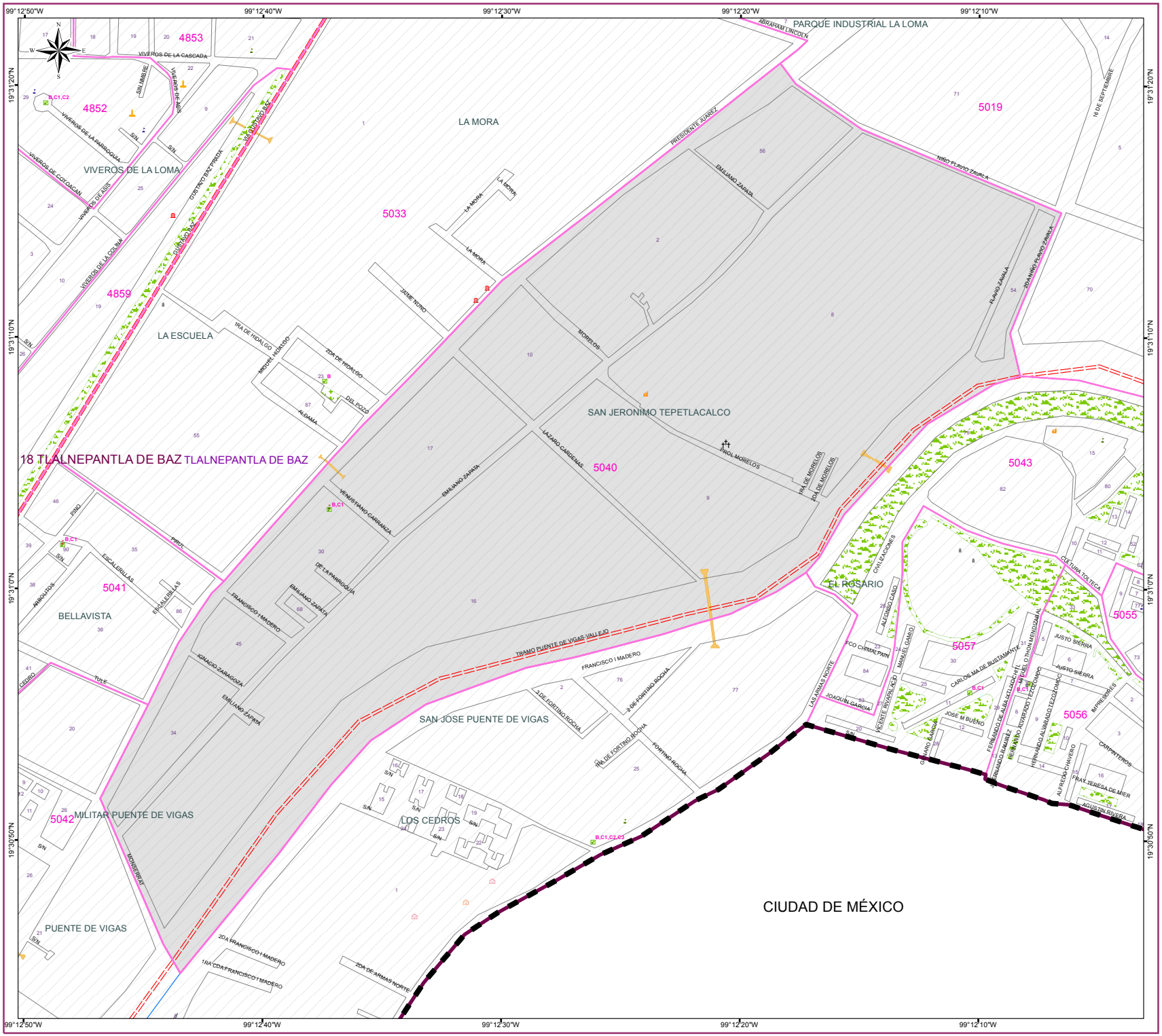


## DIRECCIÓN DE ORGANIZACIÓN

### SIMBOLOGÍA

**ESTRUCTURA GEOELECTORAL Y CLAVES**

- Límite estatal ..... MÉXICO
- Distrito Electoral Local ..... 45
- Límite municipal ..... TOLUCA
- Sección electoral ..... 6459
- Cabecera municipal
- Localidad ..... LOC
- Colonia ..... COL
- Manzana ..... 999
- Casilla ..... B, C1, C2

*Casillas correspondientes al Proceso Electoral 2014 - 2015

**VÍAS DE COMUNICACIÓN**

- Vialidad ..... AVENIDA
- Autopista
- Pavimentada
- Terracería
- Brecha
- Vereda
- Línea de metro
- Ferrocarril
- Adoquín

**INFRAESTRUCTURA**

- Aeropuerto
- Central de autobús
- Centro comercial
- Centro cultural
- Centro recreativo
- Cementerio
- Escuela
  - Preprimaria
  - Primaria
  - Secundaria
  - Media Superior
  - Superior
  - Otras
- Hospital
- Iglesia
- Instalación bancaria
- Instalación deportiva
- Mercado
- Oficina gubernamental
- Oficina municipal
- Plaza o monumento
- Mancha urbana

**RASGOS COMPLEMENTARIOS**

- Río, arroyo o flujo de agua
- Cuerpo de agua o lago
- Pasto
- Puente

**ESCALA GRÁFICA**

0 — 0.0275 — 0.055 — 0.11 — 0.165 — 0.22

Kilómetros

Edición cartográfica del mes de enero de 2017,
con corte de información cartográfica al 23 de noviembre de 2016.
Registro Federal de Electores, INE.

Proyección: UTM Zona 14
Datum: WGS84

**LOCALIZACIÓN**

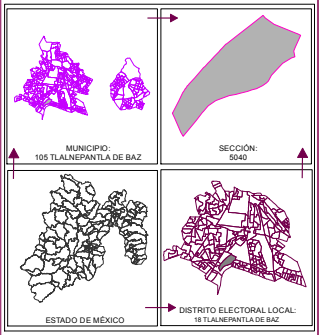



**ELABORACIÓN**

Departamento de Análisis y
Procesamiento de Información Territorial

Miguel Ángel García Escalante
Jaqueline Pérez Nova
Armando Ordoñez Arizmendi

**SUPERVISIÓN**

Subdirector de Documentación y Estadística Electoral
C.P. Antonio Sánchez Acosta

# PLANO SECCIONAL INDIVIDUAL

# SECCIÓN: 5041

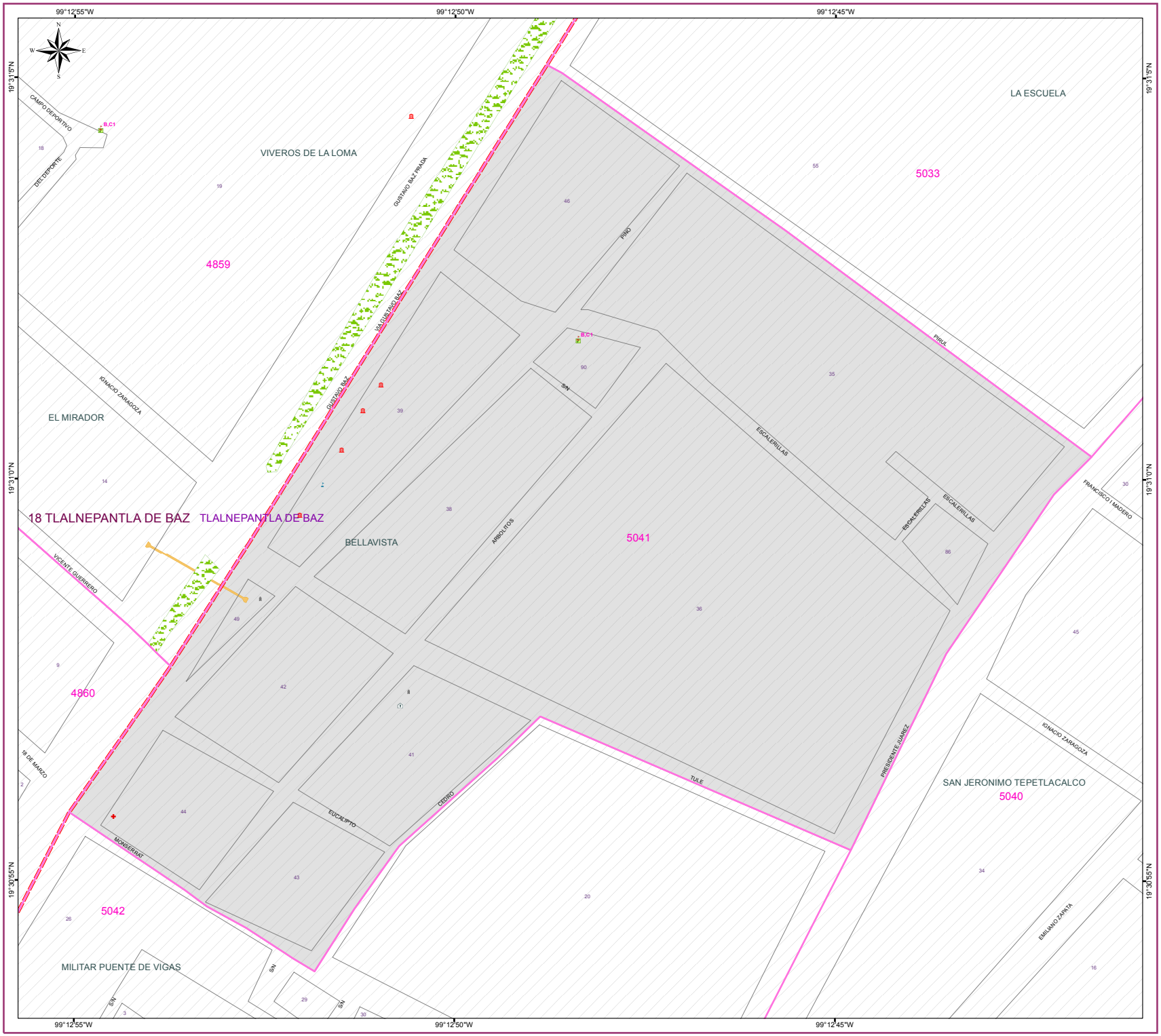


## DIRECCIÓN DE ORGANIZACIÓN

## SIMBOLOGÍA

### ESTRUCTURA GEOELECTORAL Y CLAVES

- Límite estatal ..... MÉXICO
- Distrito Electoral Local ..... 45
- Límite municipal ..... TOLUCA
- Sección electoral ..... 6459
- Cabecera municipal
- Localidad ..... LOC
- Colonia ..... COL
- Manzana ..... 999
- Casilla ..... B, C1, C2

*Casillas correspondientes al Proceso Electoral 2014 - 2015

### VÍAS DE COMUNICACIÓN

- Vialidad ..... AVENIDA
- Autopista
- Pavimentada
- Terracería
- Brecha
- Vereda
- Línea de metro
- Ferrocarril
- Adoquín

### INFRAESTRUCTURA

- Aeropuerto
- Central de autobús
- Centro comercial
- Centro cultural
- Centro recreativo
- Cementerio
- Escuela
  - Preprimaria
  - Primaria
  - Secundaria
  - Media Superior
  - Superior
  - Otras
- Hospital
- Iglesia
- Instalación bancaria
- Instalación deportiva
- Mercado
- Oficina gubernamental
- Oficina municipal
- Plaza o monumento
- Mancha urbana

### RASGOS COMPLEMENTARIOS

- Río, arroyo o flujo de agua
- Cuerpo de agua o lago
- Pasto
- Puente

### ESCALA GRÁFICA

0 0.0075 0.015 0.03 0.045 0.06

Kilómetros

Edición cartográfica del mes de enero de 2017,
con corte de información cartográfica al 23 de noviembre de 2016.
Registro Federal de Electores, INE.

Proyección: UTM Zona 14
Datum: WGS84

### LOCALIZACIÓN

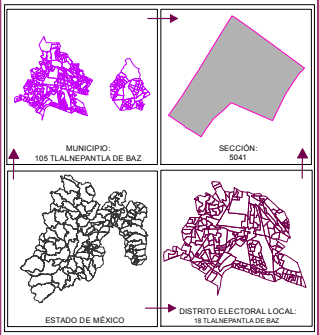



**ELABORACIÓN**

Departamento de Análisis y
Procesamiento de Información Territorial

Miguel Ángel García Escalante
Jaqueline Pérez Nova
Armando Ordoñez Arizmendi

**SUPERVISIÓN**

Subdirector de Documentación y Estadística Electoral
C.P. Antonio Sánchez Acosta

# PLANO SECCIONAL INDIVIDUAL

# SECCIÓN: 5042

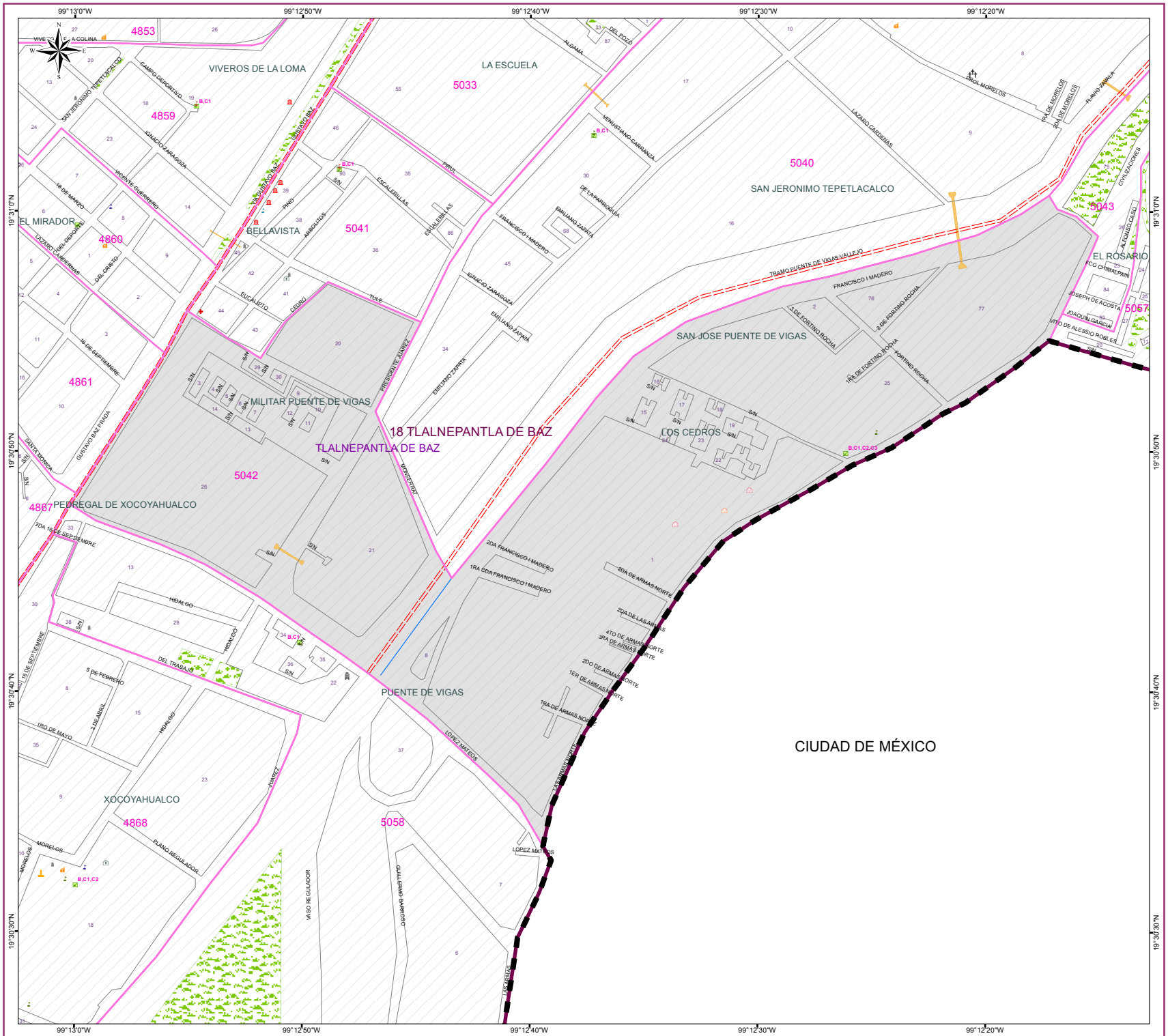


## DIRECCIÓN DE ORGANIZACIÓN

### SIMBOLOGÍA

**ESTRUCTURA GEOELECTORAL Y CLAVES**

- Límite estatal ..... MÉXICO
- Distrito Electoral Local ..... 45
- Límite municipal ..... TOLUCA
- Sección electoral ..... 6459
- Cabecera municipal
- Localidad ..... LOC
- Colonia ..... COL
- Manzana ..... 999
- Casilla ..... B, C1, C2

*Casillas correspondientes al Proceso Electoral 2014 - 2015

**VÍAS DE COMUNICACIÓN**

- Vialidad ..... AVENIDA
- Autopista
- Pavimentada
- Terracería
- Brecha
- Vereda
- Línea de metro
- Ferrocarril
- Adoquín

**INFRAESTRUCTURA**

- Aeropuerto
- Central de autobús
- Centro comercial
- Centro cultural
- Centro recreativo
- Cementerio
- Escuela
  - Preprimaria
  - Primaria
  - Secundaria
  - Media Superior
  - Superior
  - Otras
- Hospital
- Iglesia
- Instalación bancaria
- Instalación deportiva
- Mercado
- Oficina gubernamental
- Oficina municipal
- Plaza o monumento
- Mancha urbana

**RASGOS COMPLEMENTARIOS**

- Río, arroyo o flujo de agua
- Cuerpo de agua o lago
- Pasto
- Puente

**ESCALA GRÁFICA**

0 0.03 0.06 0.12 0.18 0.24

Kilómetros

Edición cartográfica del mes de enero de 2017,
con corte de información cartográfica al 23 de noviembre de 2016.
Registro Federal de Electores, INE.

Proyección: UTM Zona 14
Datum: WGS84

**LOCALIZACIÓN**

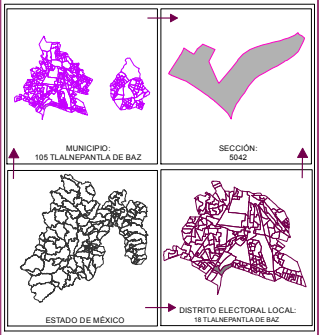



**ELABORACIÓN**

Departamento de Análisis y
Procesamiento de Información Territorial

Miguel Ángel García Escalante
Jaqueline Pérez Nova
Armando Ordoñez Arizmendi

**SUPERVISIÓN**

Subdirector de Documentación y Estadística Electoral
C.P. Antonio Sánchez Acosta

# PLANO SECCIONAL INDIVIDUAL

# SECCIÓN: 5043

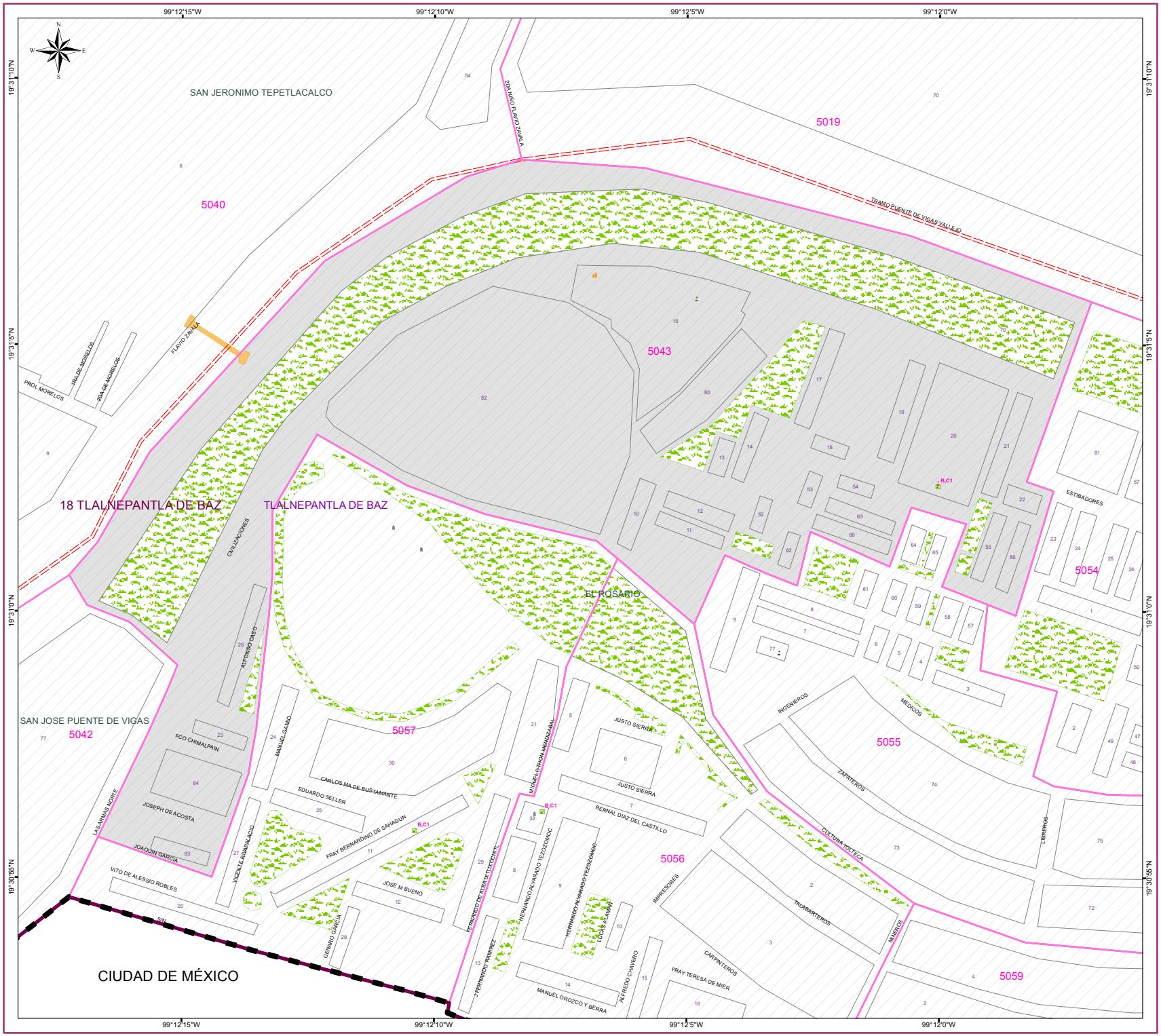


## DIRECCIÓN DE ORGANIZACIÓN

## SIMBOLOGÍA

### ESTRUCTURA GEOELECTORAL Y CLAVES

- Límite estatal ..... MÉXICO
- Distrito Electoral Local ..... 45
- Límite municipal ..... TOLUCA
- Sección electoral ..... 6459
- Cabecera municipal
- Localidad ..... LOC
- Colonia ..... COL
- Manzana ..... 999
- Casilla ..... B, C1, C2

*Casillas correspondientes al Proceso Electoral 2014 - 2015

### VÍAS DE COMUNICACIÓN

- Vialidad ..... AVENIDA
- Autopista
- Pavimentada
- Terracería
- Brecha
- Vereda
- Línea de metro
- Ferrocarril
- Adoquín

### INFRAESTRUCTURA

- Aeropuerto
- Central de autobús
- Centro comercial
- Centro cultural
- Centro recreativo
- Cementerio
- Escuela
  - Preprimaria
  - Primaria
  - Secundaria
  - Media Superior
  - Superior
  - Otras
- Hospital
- Iglesia
- Instalación bancaria
- Instalación deportiva
- Mercado
- Oficina gubernamental
- Oficina municipal
- Plaza o monumento
- Mancha urbana

### RASGOS COMPLEMENTARIOS

- Río, arroyo o flujo de agua
- Cuerpo de agua o lago
- Pasto
- Puente

### ESCALA GRÁFICA

0 0.0125 0.025 0.05 0.075 0.1

Kilómetros

Edición cartográfica del mes de enero de 2017,
con corte de información cartográfica al 23 de noviembre de 2016.
Registro Federal de Electores, INE.

Proyección: UTM Zona 14
Datum: WGS84

### LOCALIZACIÓN

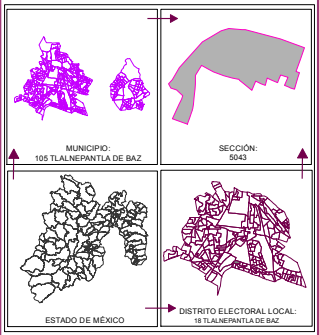



### ELABORACIÓN

Departamento de Análisis y
Procesamiento de Información Territorial

Miguel Ángel García Escalante
Jaqueline Pérez Nova
Armando Ordoñez Arizmendi

### SUPERVISIÓN

Subdirector de Documentación y Estadística Electoral
C.P. Antonio Sánchez Acosta

# PLANO SECCIONAL INDIVIDUAL

# SECCIÓN: 5044




## DIRECCIÓN DE ORGANIZACIÓN

## SIMBOLOGÍA

### ESTRUCTURA GEOELECTORAL Y CLAVES

- Límite estatal ..... MÉXICO
- Distrito Electoral Local ..... 45
- Límite municipal ..... TOLUCA
- Sección electoral ..... 6459
- Cabecera municipal
- Localidad ..... LOC
- Colonia ..... COL
- Manzana ..... 999
- Casilla ..... B, C1, C2

*Casillas correspondientes al Proceso Electoral 2014 - 2015

### VÍAS DE COMUNICACIÓN

- Vialidad ..... AVENIDA
- Autopista
- Pavimentada
- Terracería
- Brecha
- Vereda
- Línea de metro
- Ferrocarril
- Adoquín

### INFRAESTRUCTURA

- Aeropuerto
- Central de autobús
- Centro comercial
- Centro cultural
- Centro recreativo
- Cementerio
- Escuela
  - Preprimaria
  - Primaria
  - Secundaria
  - Media Superior
  - Superior
  - Otras
- Hospital
- Iglesia
- Instalación bancaria
- Instalación deportiva
- Mercado
- Oficina gubernamental
- Oficina municipal
- Plaza o monumento
- Mancha urbana

### RASGOS COMPLEMENTARIOS

- Río, arroyo o flujo de agua
- Cuerpo de agua o lago
- Pasto
- Puente

### ESCALA GRÁFICA

0 0.01 0.02 0.04 0.06 0.08

Kilómetros

Edición cartográfica del mes de enero de 2017,
con corte de información cartográfica al 23 de noviembre de 2016.
Registro Federal de Electores, INE.

Proyección: UTM Zona 14
Datum: WGS84

### LOCALIZACIÓN

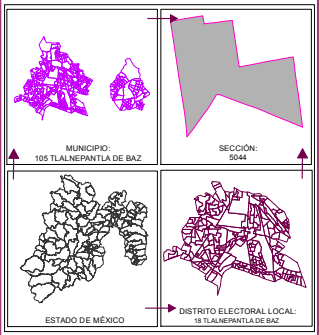


### ELABORACIÓN

Departamento de Análisis y
Procesamiento de Información Territorial

Miguel Ángel García Escalante
Jaqueline Pérez Nova
Armando Ordoñez Arizmendi

### SUPERVISIÓN

Subdirector de Documentación y Estadística Electoral
C.P. Antonio Sánchez Acosta

# PLANO SECCIONAL INDIVIDUAL

# SECCIÓN: 5045

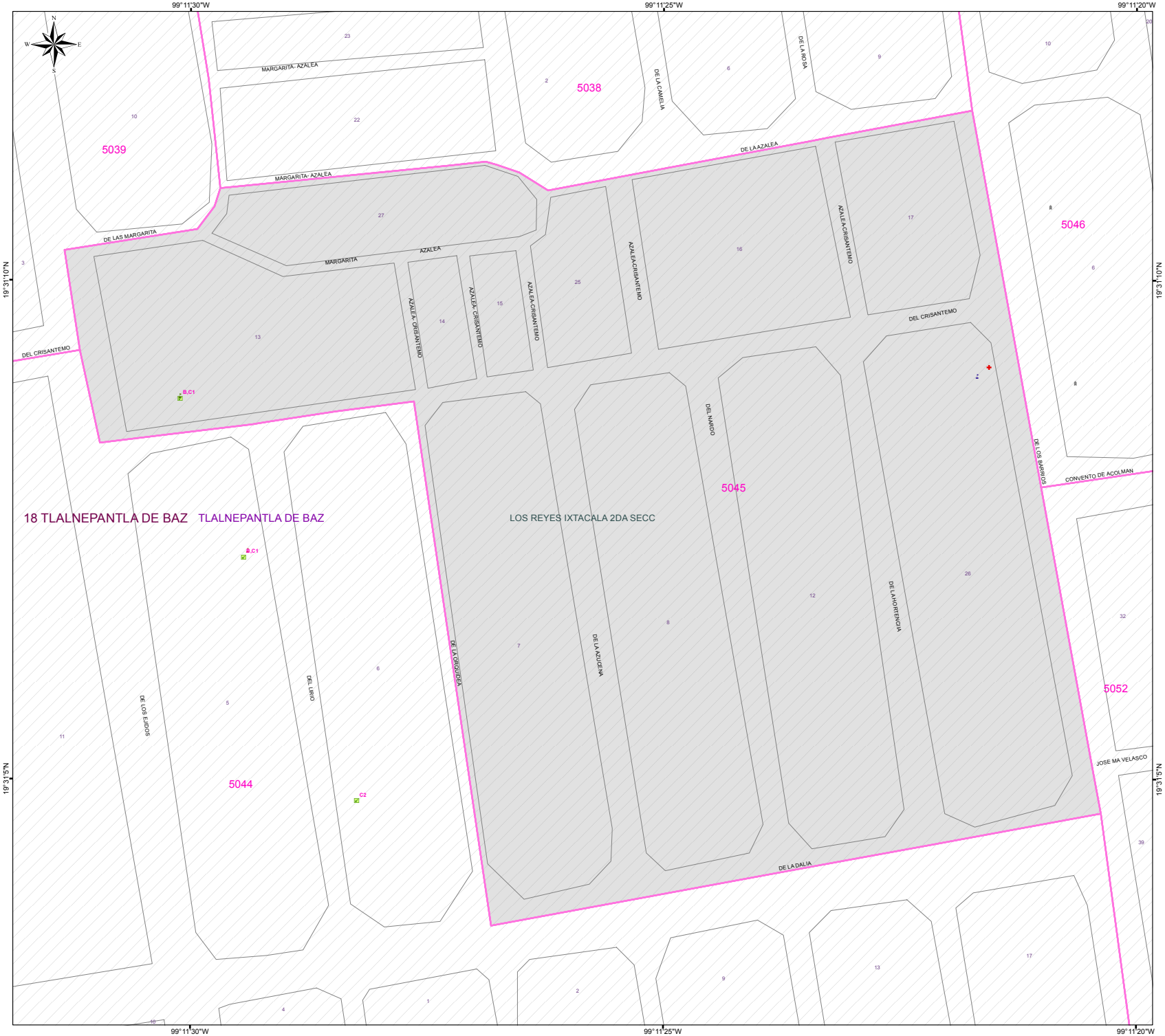


IEEM Instituto Electoral del Estado de México | 4 de Junio 2017

## DIRECCIÓN DE ORGANIZACIÓN

## S I M B O L O G Í A

### ESTRUCTURA GEOELECTORAL Y CLAVES

- Límite estatal ..... MÉXICO
- Distrito Electoral Local ..... 45
- Límite municipal ..... TOLUCA
- Sección electoral ..... 6459
- Cabecera municipal
- Localidad ..... LOC
- Colonia ..... COL
- Manzana ..... 999
- Casilla ..... B, C1, C2

*Casillas correspondientes al Proceso Electoral 2014 - 2015

### VÍAS DE COMUNICACIÓN

- Vialidad ..... AVENIDA
- Autopista
- Pavimentada
- Terracería
- Brecha
- Vereda
- Línea de metro
- Ferrocarril
- Adoquín

### INFRAESTRUCTURA

- Aeropuerto
- Central de autobús
- Centro comercial
- Centro cultural
- Centro recreativo
- Cementerio
- Escuela
  - Preprimaria
  - Primaria
  - Secundaria
  - Media Superior
  - Superior
  - Otras
- Hospital
- Iglesia
- Instalación bancaria
- Instalación deportiva
- Mercado
- Oficina gubernamental
- Oficina municipal
- Plaza o monumento
- Mancha urbana

### RASGOS COMPLEMENTARIOS

- Río, arroyo o flujo de agua
- Cuerpo de agua o lago
- Pasto
- Puente

### ESCALA GRÁFICA

0 0.005 0.01 0.02 0.03 0.04

Kilómetros

Edición cartográfica del mes de enero de 2017,
con corte de información cartográfica al 23 de noviembre de 2016.
Registro Federal de Electores, INE.

Proyección: UTM Zona 14
Datum: WGS84

### LOCALIZACIÓN

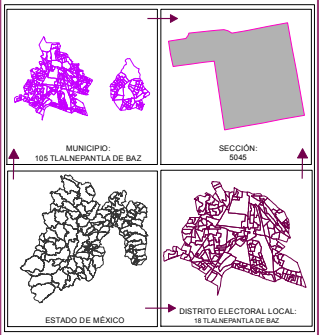



### ELABORACIÓN

Departamento de Análisis y
Procesamiento de Información Territorial

Miguel Ángel García Escalante _____
Jaqueline Pérez Nova _____
Armando Ordoñez Arizmendi _____

### SUPERVISIÓN

Subdirector de Documentación y Estadística Electoral
C.P. Antonio Sánchez Acosta _____

# PLANO SECCIONAL INDIVIDUAL

# SECCIÓN: 5046




IEEM Instituto Electoral del Estado de México | 1 de Junio 2017

## DIRECCIÓN DE ORGANIZACIÓN

### S I M B O L O G Í A

**ESTRUCTURA GEOELECTORAL Y CLAVES**

- Límite estatal ..... MÉXICO
- Distrito Electoral Local ..... 45
- Límite municipal ..... TOLUCA
- Sección electoral ..... 6459
- Cabecera municipal
- Localidad ..... LOC
- Colonia ..... COL
- Manzana ..... 999
- Casilla ..... B, C1, C2

*Casillas correspondientes al Proceso Electoral 2014 - 2015

**VÍAS DE COMUNICACIÓN**

- Vialidad ..... AVENIDA
- Autopista
- Pavimentada
- Terracería
- Brecha
- Vereda
- Línea de metro
- Ferrocarril
- Adoquín

**INFRAESTRUCTURA**

- Aeropuerto
- Central de autobús
- Centro comercial
- Centro cultural
- Centro recreativo
- Cementerio
- Escuela
  - Preprimaria
  - Primaria
  - Secundaria
  - Media Superior
  - Superior
  - Otras
- Hospital
- Iglesia
- Instalación bancaria
- Instalación deportiva
- Mercado
- Oficina gubernamental
- Oficina municipal
- Plaza o monumento
- Mancha urbana

**RASGOS COMPLEMENTARIOS**

- Río, arroyo o flujo de agua
- Cuerpo de agua o lago
- Pasto
- Puente

**ESCALA GRÁFICA**

0 0.0075 0.015 0.03 0.045 0.06

Kilómetros

Edición cartográfica del mes de enero de 2017,
con corte de información cartográfica al 23 de noviembre de 2016.
Registro Federal de Electores, INE.

Proyección: UTM Zona 14
Datum: WGS84

**LOCALIZACIÓN**

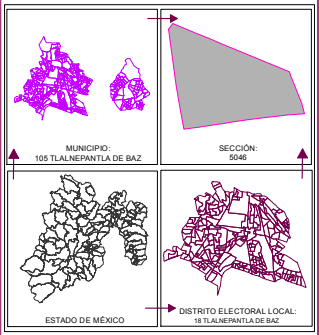



**ELABORACIÓN**

Departamento de Análisis y
Procesamiento de Información Territorial

Miguel Ángel García Escalante
Jaqueline Pérez Nova
Armando Ordoñez Arizmendi

**SUPERVISIÓN**

Subdirector de Documentación y Estadística Electoral
C.P. Antonio Sánchez Acosta

# PLANO SECCIONAL INDIVIDUAL

# SECCIÓN: 5047

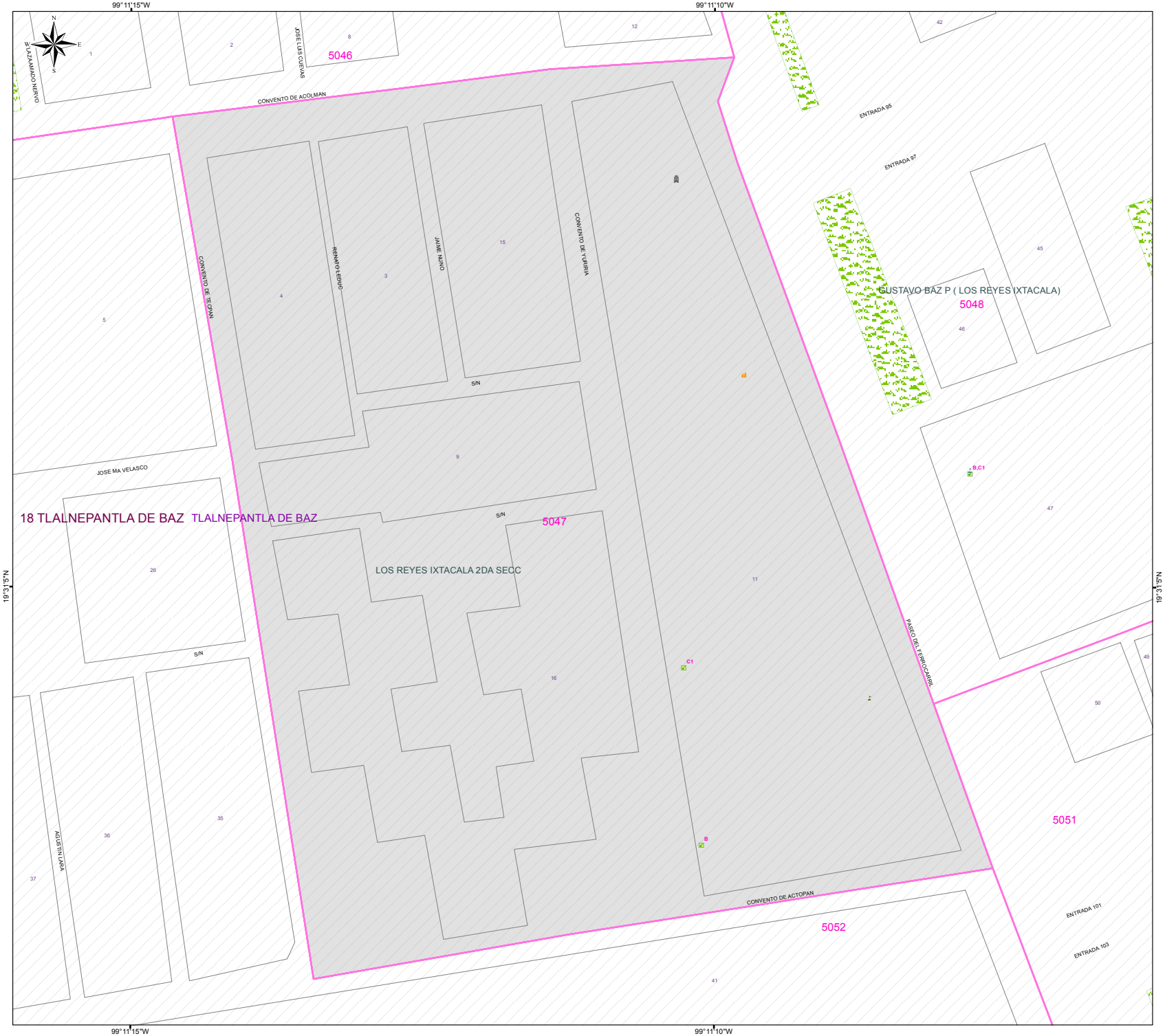


## DIRECCIÓN DE ORGANIZACIÓN

## S I M B O L O G Í A

### ESTRUCTURA GEOELECTORAL Y CLAVES

- Límite estatal ..... MÉXICO
- Distrito Electoral Local ..... 45
- Límite municipal ..... TOLUCA
- Sección electoral ..... 6459
- Cabecera municipal
- Localidad ..... LOC
- Colonia ..... COL
- Manzana ..... 999
- Casilla ..... B, C1, C2

*Casillas correspondientes al Proceso Electoral 2014 - 2015

### VÍAS DE COMUNICACIÓN

- Vialidad ..... AVENIDA
- Autopista
- Pavimentada
- Terracería
- Brecha
- Vereda
- Línea de metro
- Ferrocarril
- Adoquín

### INFRAESTRUCTURA

- Aeropuerto
- Central de autobús
- Centro comercial
- Centro cultural
- Centro recreativo
- Cementerio
- Escuela
  - Preprimaria
  - Primaria
  - Secundaria
  - Media Superior
  - Superior
  - Otras
- Hospital
- Iglesia
- Instalación bancaria
- Instalación deportiva
- Mercado
- Oficina gubernamental
- Oficina municipal
- Plaza o monumento
- Mancha urbana

### RASGOS COMPLEMENTARIOS

- Río, arroyo o flujo de agua
- Cuerpo de agua o lago
- Pasto
- Puente

### ESCALA GRÁFICA

0 0.005 0.01 0.02 0.03 0.04

Kilómetros

Edición cartográfica del mes de enero de 2017,
con corte de información cartográfica al 23 de noviembre de 2016.
Registro Federal de Electores, INE.

Proyección: UTM Zona 14
Datum: WGS84

### LOCALIZACIÓN

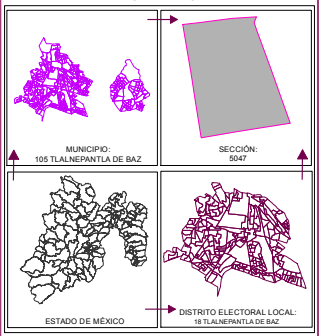



**ELABORACIÓN**

Departamento de Análisis y
Procesamiento de Información Territorial

Miguel Ángel García Escalante _____
Jaqueline Pérez Nova _____
Armando Ordoñez Arizmendi _____

**SUPERVISIÓN**

Subdirector de Documentación y Estadística Electoral
C.P. Antonio Sánchez Acosta _____

# PLANO SECCIONAL INDIVIDUAL

# SECCIÓN: 5048




## DIRECCIÓN DE ORGANIZACIÓN

## SIMBOLOGÍA

### ESTRUCTURA GEOELECTORAL Y CLAVES

- Límite estatal ..... MÉXICO
- Distrito Electoral Local ..... 45
- Límite municipal ..... TOLUCA
- Sección electoral ..... 6459
- Cabecera municipal
- Localidad ..... LOC
- Colonia ..... COL
- Manzana ..... 999
- Casilla ..... B, C1, C2

*Casillas correspondientes al Proceso Electoral 2014 - 2015

### VÍAS DE COMUNICACIÓN

- Vialidad ..... AVENIDA
- Autopista
- Pavimentada
- Terracería
- Brecha
- Vereda
- Línea de metro
- Ferrocarril
- Adoquín

### INFRAESTRUCTURA

- Aeropuerto
- Central de autobús
- Centro comercial
- Centro cultural
- Centro recreativo
- Cementerio
- Escuela
  - Preprimaria
  - Primaria
  - Secundaria
  - Media Superior
  - Superior
  - Otras
- Hospital
- Iglesia
- Instalación bancaria
- Instalación deportiva
- Mercado
- Oficina gubernamental
- Oficina municipal
- Plaza o monumento
- Mancha urbana

### RASGOS COMPLEMENTARIOS

- Río, arroyo o flujo de agua
- Cuerpo de agua o lago
- Pasto
- Puente

### ESCALA GRÁFICA

0 0.01 0.02 0.04 0.06 0.08

Kilómetros

Edición cartográfica del mes de enero de 2017,
con corte de información cartográfica al 23 de noviembre de 2016.
Registro Federal de Electores, INE.

Proyección: UTM Zona 14
Datum: WGS84

### LOCALIZACIÓN

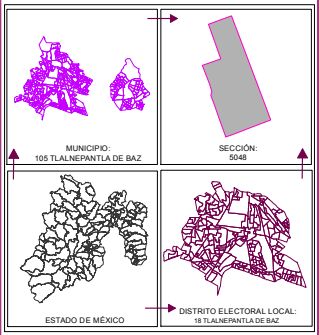



### ELABORACIÓN

Departamento de Análisis y
Procesamiento de Información Territorial

Miguel Ángel García Escalante
Jaqueline Pérez Nova
Armando Ordoñez Arizmendi

### SUPERVISIÓN

Subdirector de Documentación y Estadística Electoral
C.P. Antonio Sánchez Acosta

# PLANO SECCIONAL INDIVIDUAL

# SECCIÓN: 5049

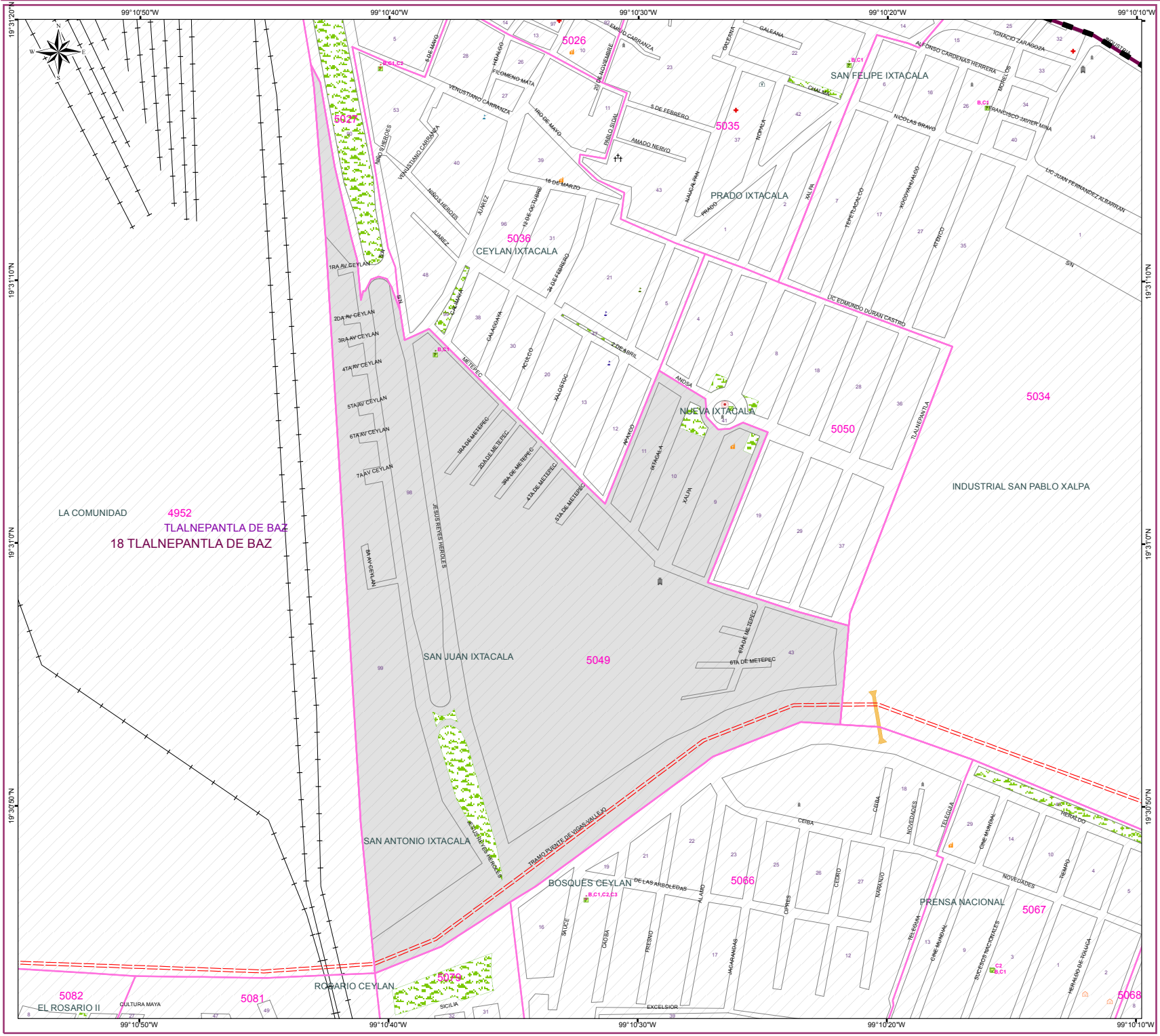


## DIRECCIÓN DE ORGANIZACIÓN

## SIMBOLOGÍA

### ESTRUCTURA GEOELECTORAL Y CLAVES

- Límite estatal ..... MÉXICO
- Distrito Electoral Local ..... 45
- Límite municipal ..... TOLUCA
- Sección electoral ..... 6459
- Cabecera municipal
- Localidad ..... LOC
- Colonia ..... COL
- Manzana ..... 999
- Casilla ..... B, C1, C2

*Casillas correspondientes al Proceso Electoral 2014 - 2015

### VÍAS DE COMUNICACIÓN

- Vialidad ..... AVENIDA
- Autopista
- Pavimentada
- Terracería
- Brecha
- Vereda
- Línea de metro
- Ferrocarril
- Adoquín

### INFRAESTRUCTURA

- Aeropuerto
- Central de autobús
- Centro comercial
- Centro cultural
- Centro recreativo
- Cementerio
- Escuela
  - Preprimaria
  - Primaria
  - Secundaria
  - Media Superior
  - Superior
  - Otras
- Hospital
- Iglesia
- Instalación bancaria
- Instalación deportiva
- Mercado
- Oficina gubernamental
- Oficina municipal
- Plaza o monumento
- Mancha urbana

### RASGOS COMPLEMENTARIOS

- Río, arroyo o flujo de agua
- Cuerpo de agua o lago
- Pasto
- Puente

### ESCALA GRÁFICA

0 0.025 0.05 0.1 0.15 0.2

Kilómetros

Edición cartográfica del mes de enero de 2017,
con corte de información cartográfica al 23 de noviembre de 2016.
Registro Federal de Electores, INE.

Proyección: UTM Zona 14
Datum: WGS84

### LOCALIZACIÓN

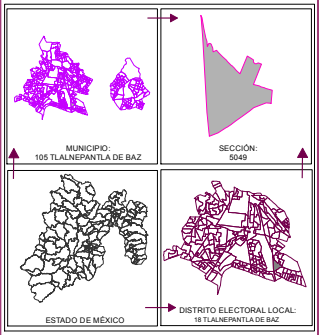



### ELABORACIÓN

Departamento de Análisis y
Procesamiento de Información Territorial

Miguel Ángel García Escalante
Jaqueline Pérez Nova
Armando Ordoñez Arizmendi

### SUPERVISIÓN

Subdirector de Documentación y Estadística Electoral
C.P. Antonio Sánchez Acosta

# PLANO SECCIONAL INDIVIDUAL

# SECCIÓN: 5050




IEEM | 4 de Junio 2017

## DIRECCIÓN DE ORGANIZACIÓN

## S I M B O L O G Í A

### ESTRUCTURA GEOELECTORAL Y CLAVES

- Límite estatal ..... MÉXICO
- Distrito Electoral Local ..... 45
- Límite municipal ..... TOLUCA
- Sección electoral ..... 6459
- Cabecera municipal
- Localidad ..... LOC
- Colonia ..... COL
- Manzana ..... 999
- Casilla ..... B, C1, C2

*Casillas correspondientes al Proceso Electoral 2014 - 2015

### VÍAS DE COMUNICACIÓN

- Vialidad ..... AVENIDA
- Autopista
- Pavimentada
- Terracería
- Brecha
- Vereda
- Línea de metro
- Ferrocarril
- Adoquín

### INFRAESTRUCTURA

- Aeropuerto
- Central de autobús
- Centro comercial
- Centro cultural
- Centro recreativo
- Cementerio
- Escuela
  - Preprimaria
  - Primaria
  - Secundaria
  - Media Superior
  - Superior
  - Otras
- Hospital
- Iglesia
- Instalación bancaria
- Instalación deportiva
- Mercado
- Oficina gubernamental
- Oficina municipal
- Plaza o monumento
- Mancha urbana

### RASGOS COMPLEMENTARIOS

- Río, arroyo o flujo de agua
- Cuerpo de agua o lago
- Pasto
- Puente

### ESCALA GRÁFICA

0 0.01 0.02 0.04 0.06 0.08

Kilómetros

Edición cartográfica del mes de enero de 2017,
con corte de información cartográfica al 23 de noviembre de 2016.
Registro Federal de Electores, INE.

Proyección: UTM Zona 14
Datum: WGS84

### LOCALIZACIÓN

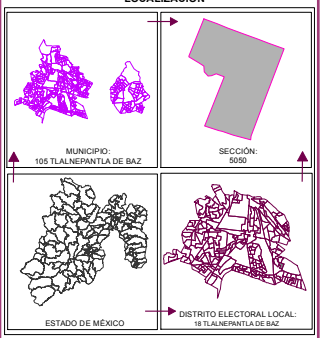



**ELABORACIÓN**

Departamento de Análisis y
Procesamiento de Información Territorial

Miguel Ángel García Escalante _____
Jaqueline Pérez Nova _____
Armando Ordoñez Arizmendi _____

**SUPERVISIÓN**

Subdirector de Documentación y Estadística Electoral
C.P. Antonio Sánchez Acosta _____

# PLANO SECCIONAL INDIVIDUAL

# SECCIÓN: 5051




IEEM Instituto Electoral del Estado de México | 4 de Junio 2017

## DIRECCIÓN DE ORGANIZACIÓN

### S I M B O L O G Í A

**ESTRUCTURA GEOELECTORAL Y CLAVES**

- Límite estatal ..... MÉXICO
- Distrito Electoral Local ..... 45
- Límite municipal ..... TOLUCA
- Sección electoral ..... 6459
- Cabecera municipal
- Localidad ..... LOC
- Colonia ..... COL
- Manzana ..... 999
- Casilla ..... B, C1, C2

*Casillas correspondientes al Proceso Electoral 2014 - 2015

**VÍAS DE COMUNICACIÓN**

- Vialidad ..... AVENIDA
- Autopista
- Pavimentada
- Terracería
- Brecha
- Vereda
- Línea de metro
- Ferrocarril
- Adoquín

**INFRAESTRUCTURA**

- Aeropuerto
- Central de autobús
- Centro comercial
- Centro cultural
- Centro recreativo
- Cementerio
- Escuela
  - Preprimaria
  - Primaria
  - Secundaria
  - Media Superior
  - Superior
  - Otras
- Hospital
- Iglesia
- Instalación bancaria
- Instalación deportiva
- Mercado
- Oficina gubernamental
- Oficina municipal
- Plaza o monumento
- Mancha urbana

**RASGOS COMPLEMENTARIOS**

- Río, arroyo o flujo de agua
- Cuerpo de agua o lago
- Pasto
- Puente

**ESCALA GRÁFICA**

0 0.0075 0.015 0.03 0.045 0.06

Kilómetros

Edición cartográfica del mes de enero de 2017,
con corte de información cartográfica al 23 de noviembre de 2016.
Registro Federal de Electores, INE.

Proyección: UTM Zona 14
Datum: WGS84

**LOCALIZACIÓN**

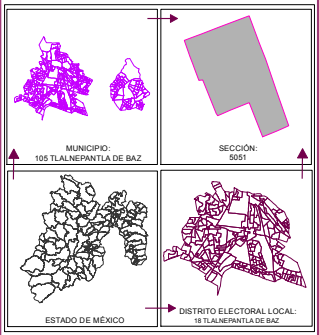


**ELABORACIÓN**

Departamento de Análisis y
Procesamiento de Información Territorial

Miguel Ángel García Escalante _____
Jaqueline Pérez Nova _____
Armando Ordoñez Arizmendi _____

**SUPERVISIÓN**

Subdirector de Documentación y Estadística Electoral
C.P. Antonio Sánchez Acosta _____

# PLANO SECCIONAL INDIVIDUAL

# SECCIÓN: 5052




IEEM Instituto Electoral del Estado de México | 4 de Junio 2017

## DIRECCIÓN DE ORGANIZACIÓN

## S I M B O L O G Í A

### ESTRUCTURA GEOELECTORAL Y CLAVES

- Límite estatal ..... MÉXICO
- Distrito Electoral Local ..... 45
- Límite municipal ..... TOLUCA
- Sección electoral ..... 6459
- Cabecera municipal
- Localidad ..... LOC
- Colonia ..... COL
- Manzana ..... 999
- Casilla ..... B, C1, C2

*Casillas correspondientes al Proceso Electoral 2014 - 2015

### VÍAS DE COMUNICACIÓN

- Vialidad ..... AVENIDA
- Autopista
- Pavimentada
- Terracería
- Brecha
- Vereda
- Línea de metro
- Ferrocarril
- Adoquín

### INFRAESTRUCTURA

- Aeropuerto
- Central de autobús
- Centro comercial
- Centro cultural
- Centro recreativo
- Cementerio
- Escuela
  - Preprimaria
  - Primaria
  - Secundaria
  - Media Superior
  - Superior
  - Otras
- Hospital
- Iglesia
- Instalación bancaria
- Instalación deportiva
- Mercado
- Oficina gubernamental
- Oficina municipal
- Plaza o monumento
- Mancha urbana

### RASGOS COMPLEMENTARIOS

- Río, arroyo o flujo de agua
- Cuerpo de agua o lago
- Pasto
- Puente

### ESCALA GRÁFICA

0 0.0075 0.015 0.03 0.045 0.06

Kilómetros

Edición cartográfica del mes de enero de 2017,
con corte de información cartográfica al 23 de noviembre de 2016.
Registro Federal de Electores, INE.

Proyección: UTM Zona 14
Datum: WGS84

### LOCALIZACIÓN

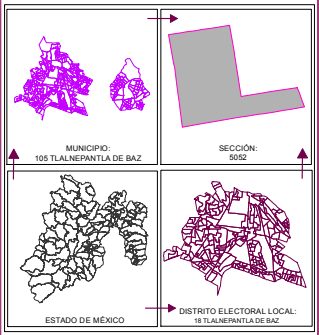



### ELABORACIÓN

Departamento de Análisis y
Procesamiento de Información Territorial

Miguel Ángel García Escalante _____
Jaqueline Pérez Nova _____
Armando Ordoñez Arizmendi _____

### SUPERVISIÓN

Subdirector de Documentación y Estadística Electoral
C.P. Antonio Sánchez Acosta _____

# PLANO SECCIONAL INDIVIDUAL

# SECCIÓN: 5053




## DIRECCIÓN DE ORGANIZACIÓN

## S I M B O L O G Í A

### ESTRUCTURA GEOELECTORAL Y CLAVES

- Límite estatal ..... MÉXICO
- Distrito Electoral Local ..... 45
- Límite municipal ..... TOLUCA
- Sección electoral ..... 6459
- Cabecera municipal
- Localidad ..... LOC
- Colonia ..... COL
- Manzana ..... 999
- Casilla ..... B, C1, C2

*Casillas correspondientes al Proceso Electoral 2014 - 2015

### VÍAS DE COMUNICACIÓN

- Vialidad ..... AVENIDA
- Autopista
- Pavimentada
- Terracería
- Brecha
- Vereda
- Línea de metro
- Ferrocarril
- Adoquín

### INFRAESTRUCTURA

- Aeropuerto
- Central de autobús
- Centro comercial
- Centro cultural
- Centro recreativo
- Cementerio
- Escuela
  - Preprimaria
  - Primaria
  - Secundaria
  - Media Superior
  - Superior
  - Otras
- Hospital
- Iglesia
- Instalación bancaria
- Instalación deportiva
- Mercado
- Oficina gubernamental
- Oficina municipal
- Plaza o monumento
- Mancha urbana

### RASGOS COMPLEMENTARIOS

- Río, arroyo o flujo de agua
- Cuerpo de agua o lago
- Pasto
- Puente

### ESCALA GRÁFICA

0 0.0075 0.015 0.03 0.045 0.06

Kilómetros

Edición cartográfica del mes de enero de 2017,
con corte de información cartográfica al 23 de noviembre de 2016.
Registro Federal de Electores, INE.

Proyección: UTM Zona 14
Datum: WGS84

### LOCALIZACIÓN

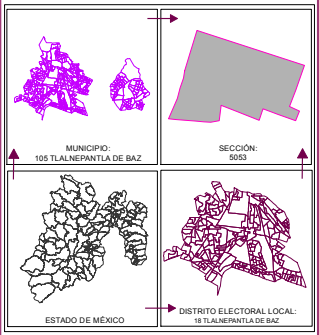



**ELABORACIÓN**

Departamento de Análisis y
Procesamiento de Información Territorial

Miguel Ángel García Escalante
Jaqueline Pérez Nova
Armando Ordoñez Arizmendi

**SUPERVISIÓN**

Subdirector de Documentación y Estadística Electoral
C.P. Antonio Sánchez Acosta

# PLANO SECCIONAL INDIVIDUAL

# SECCIÓN: 5054




## DIRECCIÓN DE ORGANIZACIÓN

## SIMBOLOGÍA

### ESTRUCTURA GEOELECTORAL Y CLAVES

- Límite estatal ..... MÉXICO
- Distrito Electoral Local ..... 45
- Límite municipal ..... TOLUCA
- Sección electoral ..... 6459
- Cabecera municipal
- Localidad ..... LOC
- Colonia ..... COL
- Manzana ..... 999
- Casilla ..... B, C1, C2

*Casillas correspondientes al Proceso Electoral 2014 - 2015

### VÍAS DE COMUNICACIÓN

- Vialidad ..... AVENIDA
- Autopista
- Pavimentada
- Terracería
- Brecha
- Vereda
- Línea de metro
- Ferrocarril
- Adoquín

### INFRAESTRUCTURA

- Aeropuerto
- Central de autobús
- Centro comercial
- Centro cultural
- Centro recreativo
- Cementerio
- Escuela
  - Preprimaria
  - Primaria
  - Secundaria
  - Media Superior
  - Superior
  - Otras
- Hospital
- Iglesia
- Instalación bancaria
- Instalación deportiva
- Mercado
- Oficina gubernamental
- Oficina municipal
- Plaza o monumento
- Mancha urbana

### RASGOS COMPLEMENTARIOS

- Río, arroyo o flujo de agua
- Cuerpo de agua o lago
- Pasto
- Puente

### ESCALA GRÁFICA

0 0.005 0.01 0.02 0.03 0.04

Kilómetros

Edición cartográfica del mes de enero de 2017,
con corte de información cartográfica al 23 de noviembre de 2016.
Registro Federal de Electores, INE.

Proyección: UTM Zona 14
Datum: WGS84

### LOCALIZACIÓN

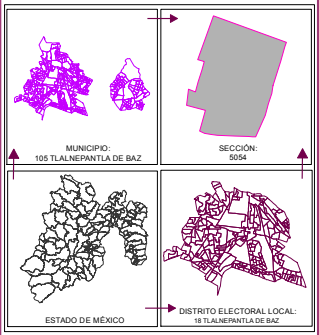



### ELABORACIÓN

Departamento de Análisis y
Procesamiento de Información Territorial

Miguel Ángel García Escalante
Jaqueline Pérez Nova
Armando Ordoñez Arizmendi

### SUPERVISIÓN

Subdirector de Documentación y Estadística Electoral
C.P. Antonio Sánchez Acosta

# PLANO SECCIONAL INDIVIDUAL

# SECCIÓN: 5055

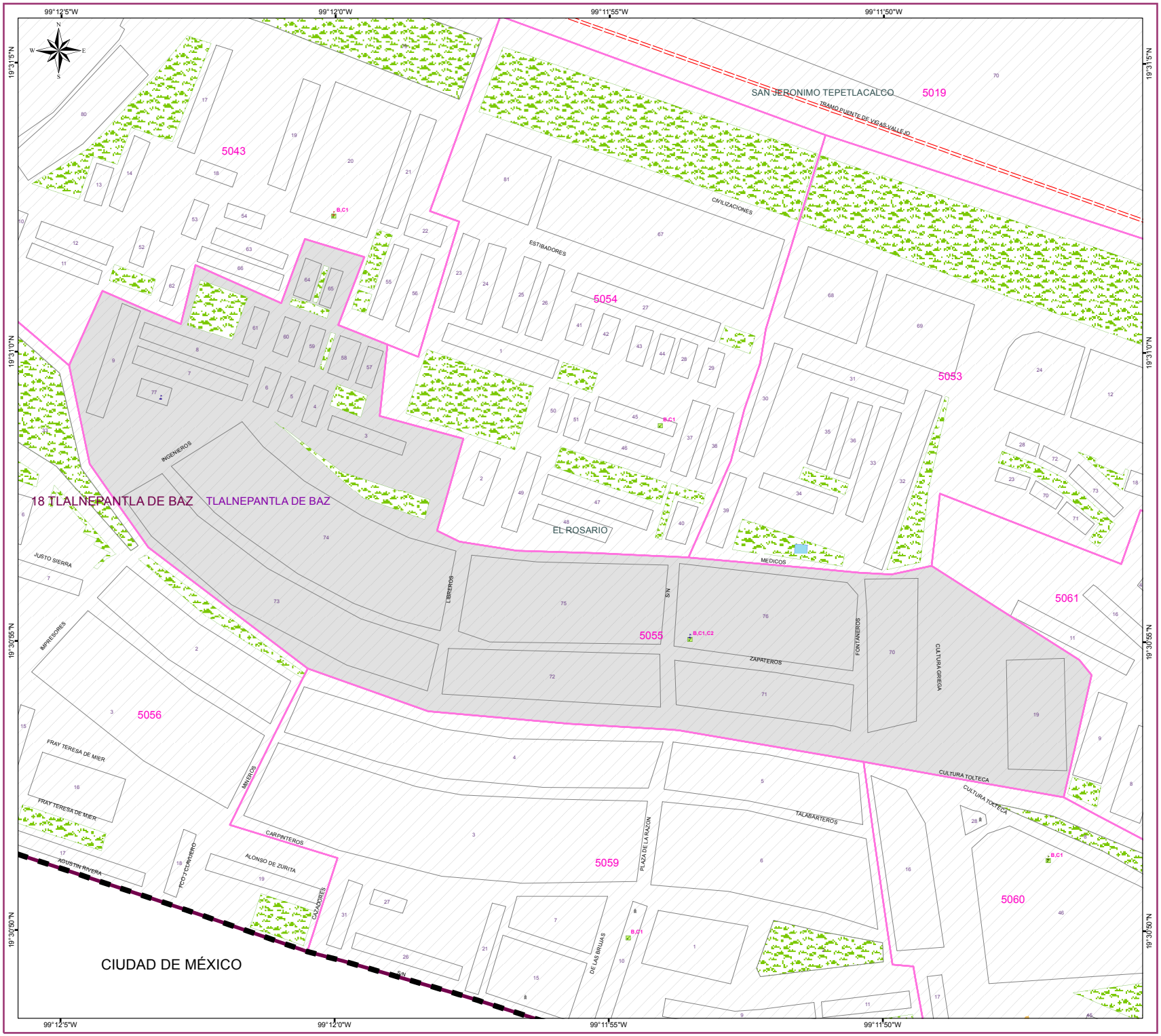


IEEM Instituto Electoral del Estado de México | 4 de Junio 2017

## DIRECCIÓN DE ORGANIZACIÓN

### SIMBOLOGÍA

**ESTRUCTURA GEOELECTORAL Y CLAVES**

- Límite estatal ..... MÉXICO
- Distrito Electoral Local ..... 45
- Límite municipal ..... TOLUCA
- Sección electoral ..... 6459
- Cabecera municipal
- Localidad ..... LOC
- Colonia ..... COL
- Manzana ..... 999
- Casilla ..... B, C1, C2
  *Casillas correspondientes al Proceso Electoral 2014 - 2015

**VÍAS DE COMUNICACIÓN**

- Vialidad ..... AVENIDA
- Autopista
- Pavimentada
- Terracería
- Brecha
- Vereda
- Línea de metro
- Ferrocarril
- Adoquín

**INFRAESTRUCTURA**

- Aeropuerto
- Central de autobús
- Centro comercial
- Centro cultural
- Centro recreativo
- Cementerio
- Escuela
  - Preprimaria
  - Primaria
  - Secundaria
  - Media Superior
  - Superior
  - Otras
- Hospital
- Iglesia
- Instalación bancaria
- Instalación deportiva
- Mercado
- Oficina gubernamental
- Oficina municipal
- Plaza o monumento
- Mancha urbana

**RASGOS COMPLEMENTARIOS**

- Río, arroyo o flujo de agua
- Cuerpo de agua o lago
- Pasto
- Puente

**ESCALA GRÁFICA**

0 0.0125 0.025 0.05 0.075 0.1

Kilómetros

Edición cartográfica del mes de enero de 2017,
con corte de información cartográfica al 23 de noviembre de 2016.
Registro Federal de Electores, INE.

Proyección: UTM Zona 14
Datum: WGS84

**LOCALIZACIÓN**

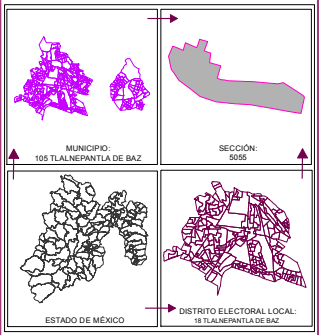



**ELABORACIÓN**

Departamento de Análisis y
Procesamiento de Información Territorial

Miguel Ángel García Escalante
Jaqueline Pérez Nova
Armando Ordoñez Arizmendi

**SUPERVISIÓN**

Subdirector de Documentación y Estadística Electoral
C.P. Antonio Sánchez Acosta

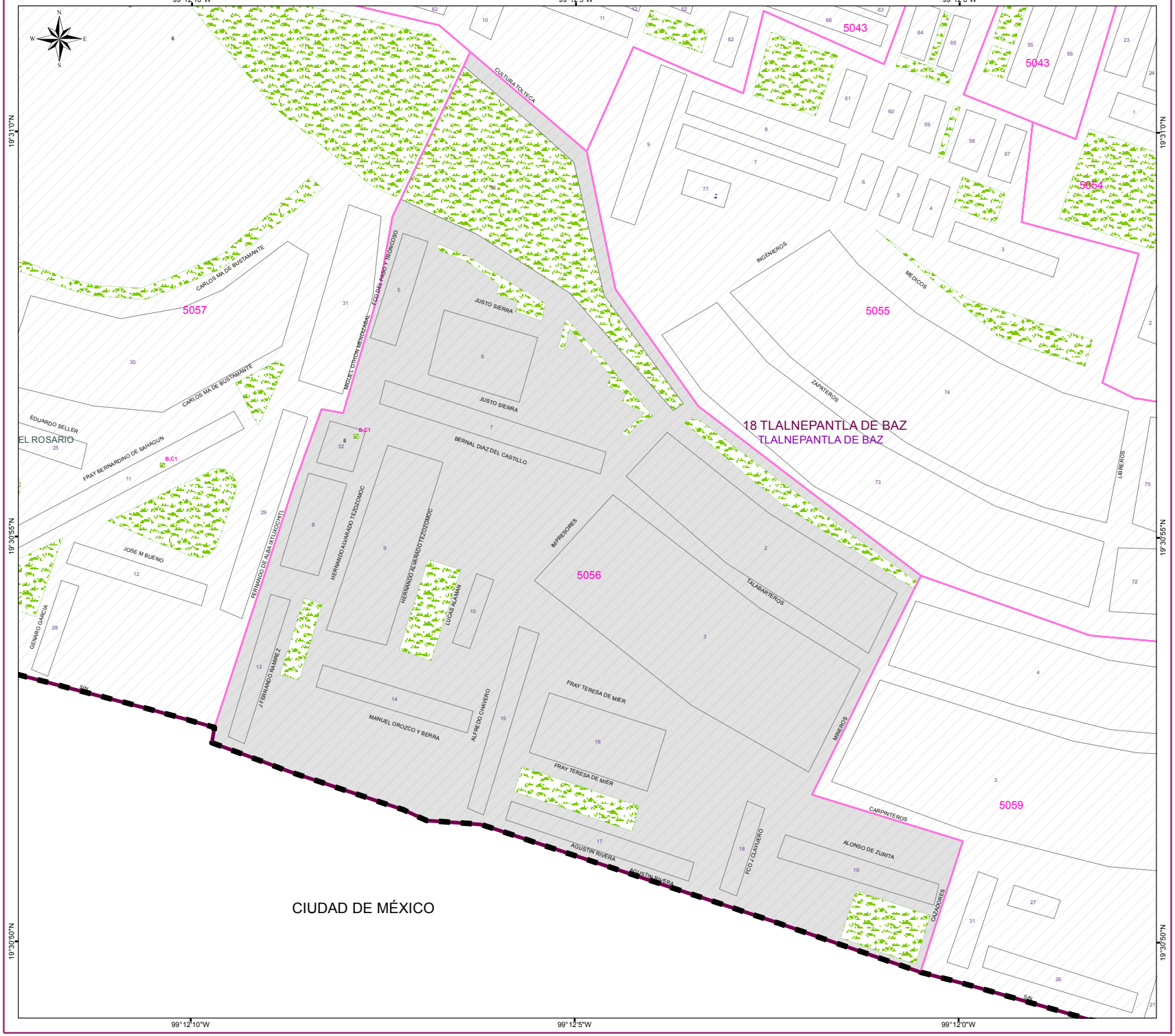


# DIRECCIÓN DE ORGANIZACIÓN

## SIMBOLOGÍA

### ESTRUCTURA GEOELECTORAL Y CLAVES

- Límite estatal ..... MÉXICO
- Distrito Electoral Local ..... 45
- Límite municipal ..... TOLUCA
- Sección electoral ..... 6459
- Cabecera municipal
- Localidad ..... LOC
- Colonia ..... COL
- Manzana ..... 999
- Casilla ..... B, C1, C2

*Casillas correspondientes al Proceso Electoral 2014 - 2015

### VÍAS DE COMUNICACIÓN

- Vialidad ..... AVENIDA
- Autopista
- Pavimentada
- Terracería
- Brecha
- Vereda
- Línea de metro
- Ferrocarril
- Adoquín

### INFRAESTRUCTURA

- Aeropuerto
- Central de autobús
- Centro comercial
- Centro cultural
- Centro recreativo
- Cementerio
- Escuela
  - Preprimaria
  - Primaria
  - Secundaria
  - Media Superior
  - Superior
  - Otras
- Hospital
- Iglesia
- Instalación bancaria
- Instalación deportiva
- Mercado
- Oficina gubernamental
- Oficina municipal
- Plaza o monumento
- Mancha urbana

### RASGOS COMPLEMENTARIOS

- Río, arroyo o flujo de agua
- Cuerpo de agua o lago
- Pasto
- Puente

### ESCALA GRÁFICA

0 0.0075 0.015 0.03 0.045 0.06

Kilómetros

Edición cartográfica del mes de enero de 2017,
con corte de información cartográfica al 23 de noviembre de 2016.
Registro Federal de Electores, INE.

Proyección: UTM Zona 14
Datum: WGS84

### LOCALIZACIÓN

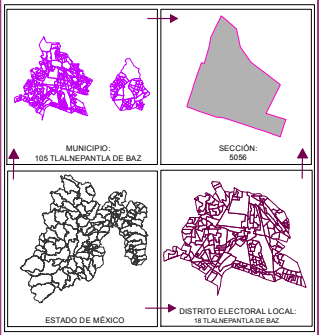


**ELABORACIÓN**
Departamento de Análisis y
Procesamiento de Información Territorial
Miguel Ángel García Escalante
Jaqueline Pérez Nova
Armando Ordoñez Arizmendi

**SUPERVISIÓN**
Subdirector de Documentación y Estadística Electoral
C.P. Antonio Sánchez Acosta

# PLANO SECCIONAL INDIVIDUAL

# SECCIÓN: 5057




## DIRECCIÓN DE ORGANIZACIÓN

## S I M B O L O G Í A

### ESTRUCTURA GEOELECTORAL Y CLAVES

- Límite estatal ..... MÉXICO
- Distrito Electoral Local ..... 45
- Límite municipal ..... TOLUCA
- Sección electoral ..... 6459
- Cabecera municipal
- Localidad ..... LOC
- Colonia ..... COL
- Manzana ..... 999
- Casilla ..... B, C1, C2

*Casillas correspondientes al Proceso Electoral 2014 - 2015

### VÍAS DE COMUNICACIÓN

- Vialidad ..... AVENIDA
- Autopista
- Pavimentada
- Terracería
- Brecha
- Vereda
- Línea de metro
- Ferrocarril
- Adoquín

### INFRAESTRUCTURA

- Aeropuerto
- Central de autobús
- Centro comercial
- Centro cultural
- Centro recreativo
- Cementerio
- Escuela
  - Preprimaria
  - Primaria
  - Secundaria
  - Media Superior
  - Superior
  - Otras
- Hospital
- Iglesia
- Instalación bancaria
- Instalación deportiva
- Mercado
- Oficina gubernamental
- Oficina municipal
- Plaza o monumento
- Mancha urbana

### RASGOS COMPLEMENTARIOS

- Río, arroyo o flujo de agua
- Cuerpo de agua o lago
- Pasto
- Puente

### ESCALA GRÁFICA

0 0.0075 0.015 0.03 0.045 0.06

Kilómetros

Edición cartográfica del mes de enero de 2017,
con corte de información cartográfica al 23 de noviembre de 2016.
Registro Federal de Electores, INE.

Proyección: UTM Zona 14
Datum: WGS84

### LOCALIZACIÓN

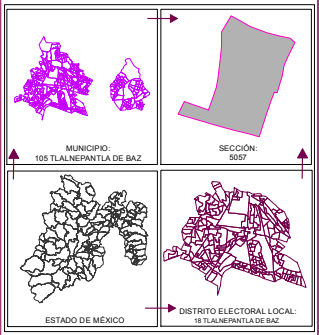



**ELABORACIÓN**

Departamento de Análisis y
Procesamiento de Información Territorial

Miguel Ángel García Escalante
Jaqueline Pérez Nova
Armando Ordoñez Arizmendi

**SUPERVISIÓN**

Subdirector de Documentación y Estadística Electoral
C.P. Antonio Sánchez Acosta

# PLANO SECCIONAL INDIVIDUAL

# SECCIÓN: 5058

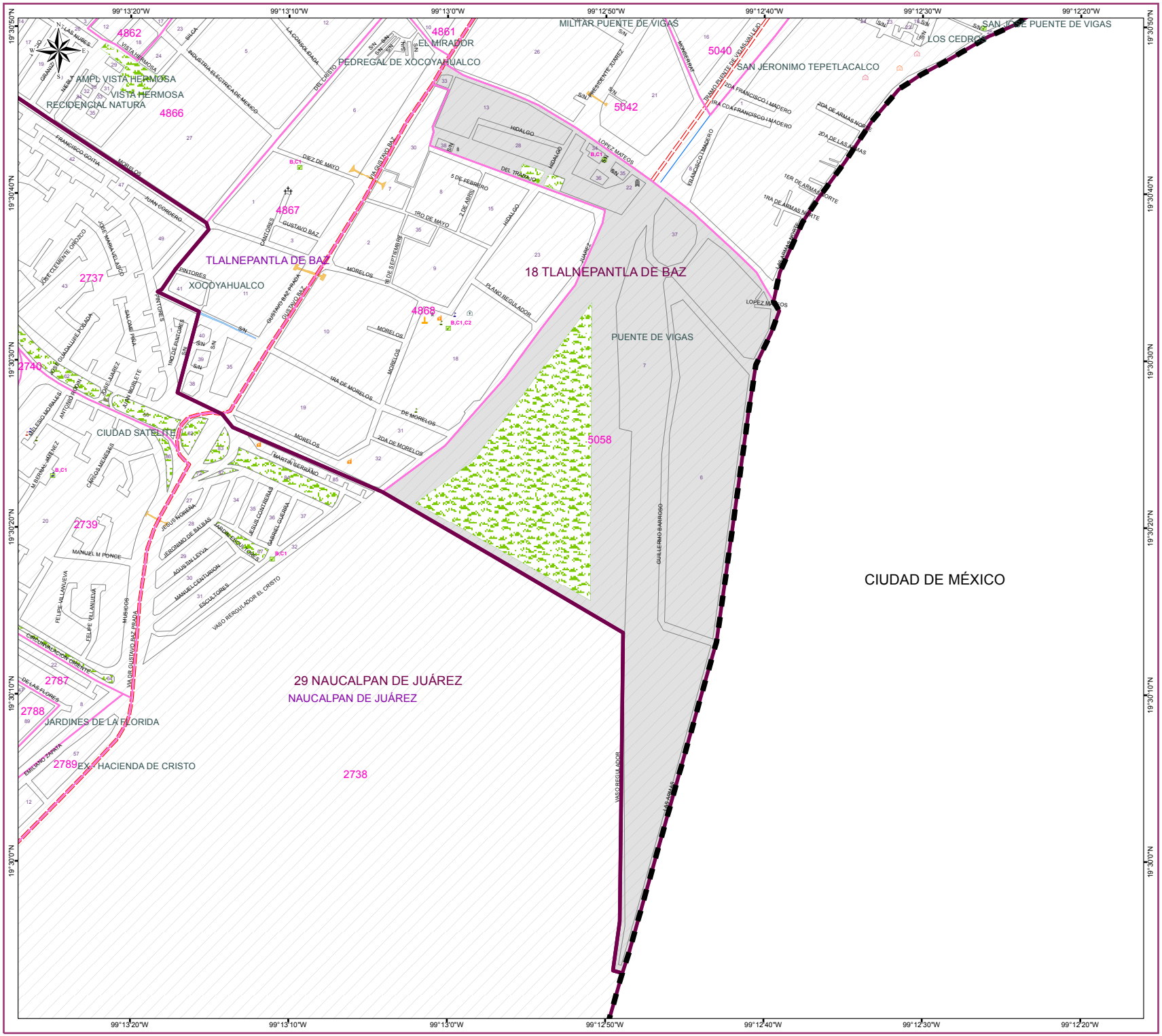


## DIRECCIÓN DE ORGANIZACIÓN

## SIMBOLOGÍA

### ESTRUCTURA GEOELECTORAL Y CLAVES

- Límite estatal ..... MÉXICO
- Distrito Electoral Local ..... 45
- Límite municipal ..... TOLUCA
- Sección electoral ..... 6459
- Cabecera municipal
- Localidad ..... LOC
- Colonia ..... COL
- Manzana ..... 999
- Casilla ..... B, C1, C2

*Casillas correspondientes al Proceso Electoral 2014 - 2015

### VÍAS DE COMUNICACIÓN

- Vialidad ..... AVENIDA
- Autopista
- Pavimentada
- Terracería
- Brecha
- Vereda
- Línea de metro
- Ferrocarril
- Adoquín

### INFRAESTRUCTURA

- Aeropuerto
- Central de autobús
- Centro comercial
- Centro cultural
- Centro recreativo
- Cementerio
- Escuela
  - Preprimaria
  - Primaria
  - Secundaria
  - Media Superior
  - Superior
  - Otras
- Hospital
- Iglesia
- Instalación bancaria
- Instalación deportiva
- Mercado
- Oficina gubernamental
- Oficina municipal
- Plaza o monumento
- Mancha urbana

### RASGOS COMPLEMENTARIOS

- Río, arroyo o flujo de agua
- Cuerpo de agua o lago
- Pasto
- Puente

### ESCALA GRÁFICA

0 0.0425 0.085 0.17 0.255 0.34

Kilómetros

Edición cartográfica del mes de enero de 2017,
con corte de información cartográfica al 23 de noviembre de 2016.
Registro Federal de Electores, INE.

Proyección: UTM Zona 14
Datum: WGS84

### LOCALIZACIÓN

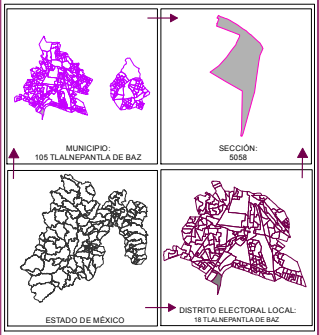


### ELABORACIÓN

Departamento de Análisis y
Procesamiento de Información Territorial

Miguel Ángel García Escalante _____
Jaqueline Pérez Nova _____
Armando Ordoñez Arizmendi _____

### SUPERVISIÓN

Subdirector de Documentación y Estadística Electoral
C.P. Antonio Sánchez Acosta _____

# PLANO SECCIONAL INDIVIDUAL

# SECCIÓN: 5059




## DIRECCIÓN DE ORGANIZACIÓN

## S I M B O L O G Í A

### ESTRUCTURA GEOELECTORAL Y CLAVES

- Límite estatal ..... MÉXICO
- Distrito Electoral Local ..... 45
- Límite municipal ..... TOLUCA
- Sección electoral ..... 6459
- Cabecera municipal
- Localidad ..... LOC
- Colonia ..... COL
- Manzana ..... 999
- Casilla ..... B, C1, C2

*Casillas correspondientes al Proceso Electoral 2014 - 2015

### VÍAS DE COMUNICACIÓN

- Vialidad ..... AVENIDA
- Autopista
- Pavimentada
- Terracería
- Brecha
- Vereda
- Línea de metro
- Ferrocarril
- Adoquín

### INFRAESTRUCTURA

- Aeropuerto
- Central de autobús
- Centro comercial
- Centro cultural
- Centro recreativo
- Cementerio
- Escuela
  - Preprimaria
  - Primaria
  - Secundaria
  - Media Superior
  - Superior
  - Otras
- Hospital
- Iglesia
- Instalación bancaria
- Instalación deportiva
- Mercado
- Oficina gubernamental
- Oficina municipal
- Plaza o monumento
- Mancha urbana

### RASGOS COMPLEMENTARIOS

- Río, arroyo o flujo de agua
- Cuerpo de agua o lago
- Pasto
- Puente

### ESCALA GRÁFICA

0 0.0075 0.015 0.03 0.045 0.06

Kilómetros

Edición cartográfica del mes de enero de 2017,
con corte de información cartográfica al 23 de noviembre de 2016.
Registro Federal de Electores, INE.

Proyección: UTM Zona 14
Datum: WGS84

### LOCALIZACIÓN

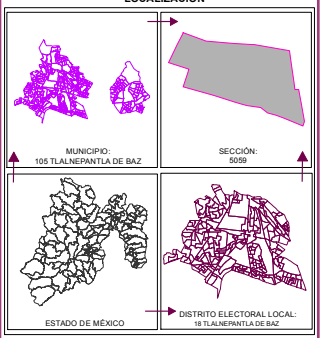



**ELABORACIÓN**
Departamento de Análisis y
Procesamiento de Información Territorial
Miguel Ángel García Escalante
Jaqueline Pérez Nova
Armando Ordoñez Arizmendi

**SUPERVISIÓN**
Subdirector de Documentación y Estadística Electoral
C.P. Antonio Sánchez Acosta

# PLANO SECCIONAL INDIVIDUAL

# SECCIÓN: 5060




## DIRECCIÓN DE ORGANIZACIÓN

## SIMBOLOGÍA

### ESTRUCTURA GEOELECTORAL Y CLAVES

- Límite estatal ..... MÉXICO
- Distrito Electoral Local ..... 45
- Límite municipal ..... TOLUCA
- Sección electoral ..... 6459
- Cabecera municipal
- Localidad ..... LOC
- Colonia ..... COL
- Manzana ..... 999
- Casilla ..... B, C1, C2

*Casillas correspondientes al Proceso Electoral 2014 - 2015

### VÍAS DE COMUNICACIÓN

- Vialidad ..... AVENIDA
- Autopista
- Pavimentada
- Terracería
- Brecha
- Vereda
- Línea de metro
- Ferrocarril
- Adoquín

### INFRAESTRUCTURA

- Aeropuerto
- Central de autobús
- Centro comercial
- Centro cultural
- Centro recreativo
- Cementerio
- Escuela
  - Preprimaria
  - Primaria
  - Secundaria
  - Media Superior
  - Superior
  - Otras
- Hospital
- Iglesia
- Instalación bancaria
- Instalación deportiva
- Mercado
- Oficina gubernamental
- Oficina municipal
- Plaza o monumento
- Mancha urbana

### RASGOS COMPLEMENTARIOS

- Río, arroyo o flujo de agua
- Cuerpo de agua o lago
- Pasto
- Puente

### ESCALA GRÁFICA

0 0.0075 0.015 0.03 0.045 0.06

Kilómetros

Edición cartográfica del mes de enero de 2017,
con corte de información cartográfica al 23 de noviembre de 2016.
Registro Federal de Electores, INE.

Proyección: UTM Zona 14
Datum: WGS84

### LOCALIZACIÓN

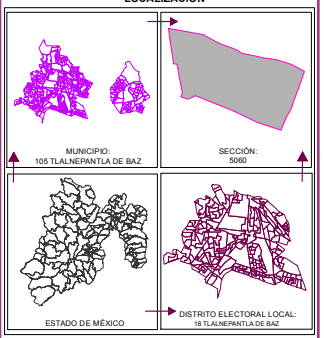



### ELABORACIÓN

Departamento de Análisis y
Procesamiento de Información Territorial

Miguel Ángel García Escalante _____
Jaqueline Pérez Nova _____
Armando Ordoñez Arizmendi _____

### SUPERVISIÓN

Subdirector de Documentación y Estadística Electoral
C.P. Antonio Sánchez Acosta _____

# PLANO SECCIONAL INDIVIDUAL

# SECCIÓN: 5061




## DIRECCIÓN DE ORGANIZACIÓN

## SIMBOLOGÍA

### ESTRUCTURA GEOELECTORAL Y CLAVES

- Límite estatal ..... MÉXICO
- Distrito Electoral Local ..... 45
- Límite municipal ..... TOLUCA
- Sección electoral ..... 6459
- Cabecera municipal
- Localidad ..... LOC
- Colonia ..... COL
- Manzana ..... 999
- Casilla ..... B, C1, C2

*Casillas correspondientes al Proceso Electoral 2014 - 2015

### VÍAS DE COMUNICACIÓN

- Vialidad ..... AVENIDA
- Autopista
- Pavimentada
- Terracería
- Brecha
- Vereda
- Línea de metro
- Ferrocarril
- Adoquín

### INFRAESTRUCTURA

- Aeropuerto
- Central de autobús
- Centro comercial
- Centro cultural
- Centro recreativo
- Cementerio
- Escuela
  - Preprimaria
  - Primaria
  - Secundaria
  - Media Superior
  - Superior
  - Otras
- Hospital
- Iglesia
- Instalación bancaria
- Instalación deportiva
- Mercado
- Oficina gubernamental
- Oficina municipal
- Plaza o monumento
- Mancha urbana

### RASGOS COMPLEMENTARIOS

- Río, arroyo o flujo de agua
- Cuerpo de agua o lago
- Pasto
- Puente

### ESCALA GRÁFICA

0 0.01 0.02 0.04 0.06 0.08

Kilómetros

Edición cartográfica del mes de enero de 2017,
con corte de información cartográfica al 23 de noviembre de 2016.
Registro Federal de Electores, INE.

Proyección: UTM Zona 14
Datum: WGS84

### LOCALIZACIÓN

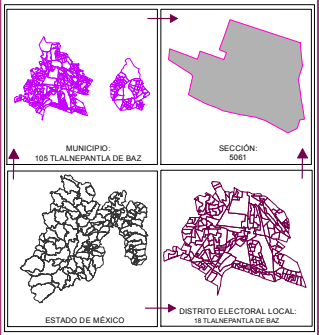



**ELABORACIÓN**

Departamento de Análisis y
Procesamiento de Información Territorial

Miguel Ángel García Escalante
Jaqueline Pérez Nova
Armando Ordoñez Arizmendi

**SUPERVISIÓN**

Subdirector de Documentación y Estadística Electoral
C.P. Antonio Sánchez Acosta

# PLANO SECCIONAL INDIVIDUAL

# SECCIÓN: 5062




IEEM Instituto Electoral del Estado de México | 4 de Junio 2017

## DIRECCIÓN DE ORGANIZACIÓN

## S I M B O L O G Í A

### ESTRUCTURA GEOELECTORAL Y CLAVES

- Límite estatal ..... MÉXICO
- Distrito Electoral Local ..... 45
- Límite municipal ..... TOLUCA
- Sección electoral ..... 6459
- Cabecera municipal
- Localidad ..... LOC
- Colonia ..... COL
- Manzana ..... 999
- Casilla ..... B, C1, C2

*Casillas correspondientes al Proceso Electoral 2014 - 2015

### VÍAS DE COMUNICACIÓN

- Vialidad ..... AVENIDA
- Autopista
- Pavimentada
- Terracería
- Brecha
- Vereda
- Línea de metro
- Ferrocarril
- Adoquín

### INFRAESTRUCTURA

- Aeropuerto
- Central de autobús
- Centro comercial
- Centro cultural
- Centro recreativo
- Cementerio
- Escuela
  - Preprimaria
  - Primaria
  - Secundaria
  - Media Superior
  - Superior
  - Otras
- Hospital
- Iglesia
- Instalación bancaria
- Instalación deportiva
- Mercado
- Oficina gubernamental
- Oficina municipal
- Plaza o monumento
- Mancha urbana

### RASGOS COMPLEMENTARIOS

- Río, arroyo o flujo de agua
- Cuerpo de agua o lago
- Pasto
- Puente

### ESCALA GRÁFICA

0 0.0075 0.015 0.03 0.045 0.06

Kilómetros

Edición cartográfica del mes de enero de 2017,
con corte de información cartográfica al 23 de noviembre de 2016.
Registro Federal de Electores, INE.

Proyección: UTM Zona 14
Datum: WGS84

### LOCALIZACIÓN

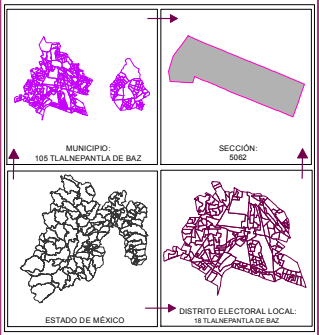



### ELABORACIÓN

Departamento de Análisis y
Procesamiento de Información Territorial

Miguel Ángel García Escalante
Jaqueline Pérez Nova
Armando Ordoñez Arizmendi

### SUPERVISIÓN

Subdirector de Documentación y Estadística Electoral
C.P. Antonio Sánchez Acosta




# DIRECCIÓN DE ORGANIZACIÓN

## SIMBOLOGÍA

### ESTRUCTURA GEOELECTORAL Y CLAVES

- Límite estatal ..... MÉXICO
- Distrito Electoral Local ..... 45
- Límite municipal ..... TOLUCA
- Sección electoral ..... 6459
- Cabecera municipal
- Localidad ..... LOC
- Colonia ..... COL
- Manzana ..... 999
- Casilla ..... B, C1, C2

*Casillas correspondientes al Proceso Electoral 2014 - 2015

### VÍAS DE COMUNICACIÓN

- Vialidad ..... AVENIDA
- Autopista
- Pavimentada
- Terracería
- Brecha
- Vereda
- Línea de metro
- Ferrocarril
- Adoquín

### INFRAESTRUCTURA

- Aeropuerto
- Central de autobús
- Centro comercial
- Centro cultural
- Centro recreativo
- Cementerio
- Escuela
  - Preprimaria
  - Primaria
  - Secundaria
  - Media Superior
  - Superior
  - Otras
- Hospital
- Iglesia
- Instalación bancaria
- Instalación deportiva
- Mercado
- Oficina gubernamental
- Oficina municipal
- Plaza o monumento
- Mancha urbana

### RASGOS COMPLEMENTARIOS

- Río, arroyo o flujo de agua
- Cuerpo de agua o lago
- Pasto
- Puente

### ESCALA GRÁFICA

0 0.0075 0.015 0.03 0.045 0.06

Kilómetros

Edición cartográfica del mes de enero de 2017,
con corte de información cartográfica al 23 de noviembre de 2016.
Registro Federal de Electores, INE.

Proyección: UTM Zona 14
Datum: WGS84

### LOCALIZACIÓN

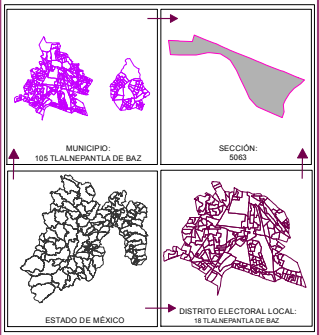


**ELABORACIÓN**

Departamento de Análisis y
Procesamiento de Información Territorial

Miguel Ángel García Escalante
Jaqueline Pérez Nova
Armando Ordoñez Arizmendi

**SUPERVISIÓN**

Subdirector de Documentación y Estadística Electoral
C.P. Antonio Sánchez Acosta

# PLANO SECCIONAL INDIVIDUAL

# SECCIÓN: 5064

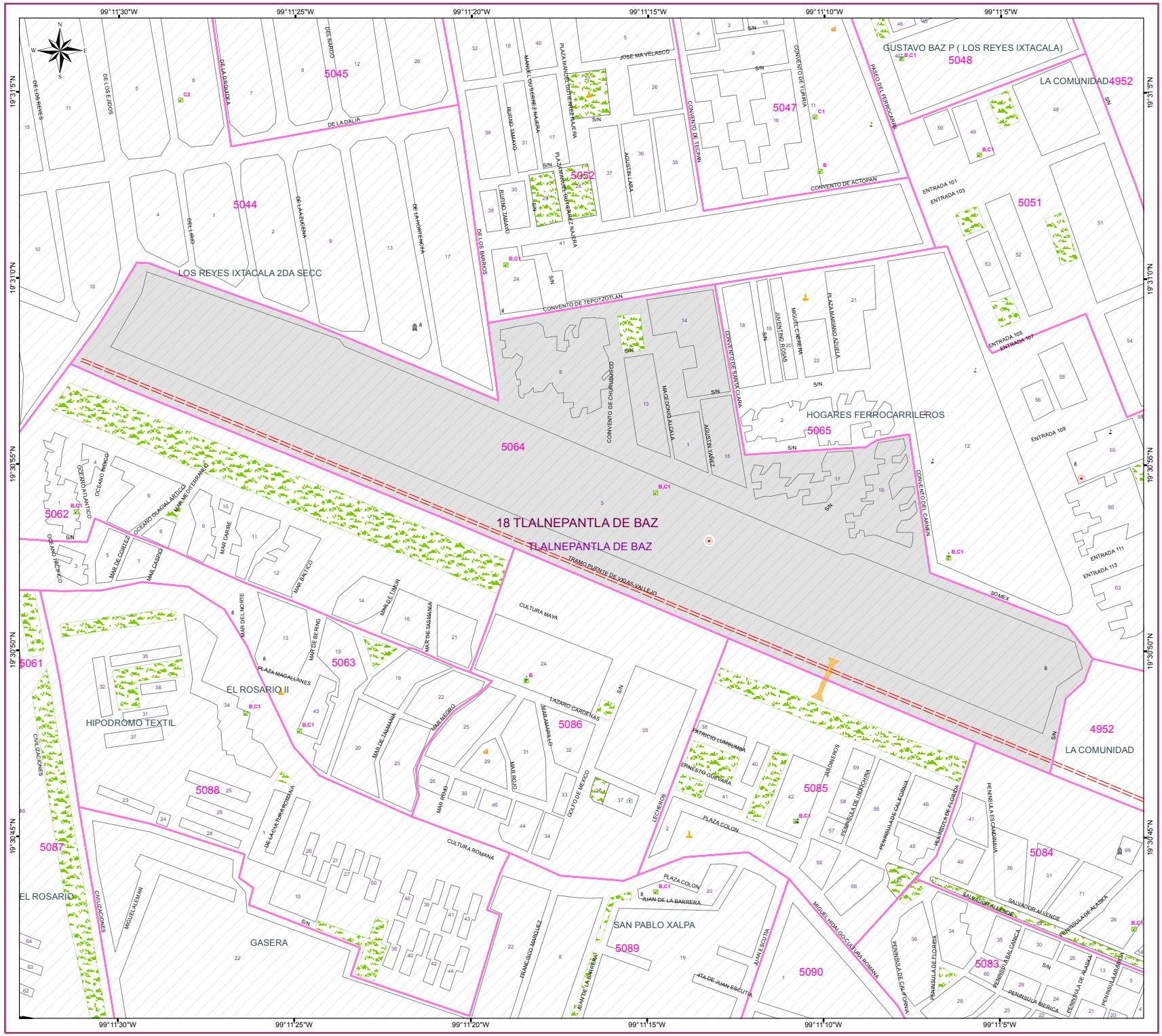


## DIRECCIÓN DE ORGANIZACIÓN

### SIMBOLOGÍA

**ESTRUCTURA GEOELECTORAL Y CLAVES**

- Límite estatal ..... MÉXICO
- Distrito Electoral Local ..... 45
- Límite municipal ..... TOLUCA
- Sección electoral ..... 6459
- Cabecera municipal
- Localidad ..... LOC
- Colonia ..... COL
- Manzana ..... 999
- Casilla ..... B, C1, C2

*Casillas correspondientes al Proceso Electoral 2014 - 2015

**VÍAS DE COMUNICACIÓN**

- Vialidad ..... AVENIDA
- Autopista
- Pavimentada
- Terracería
- Brecha
- Vereda
- Línea de metro
- Ferrocarril
- Adoquín

**INFRAESTRUCTURA**

- Aeropuerto
- Central de autobús
- Centro comercial
- Centro cultural
- Centro recreativo
- Cementerio
- Escuela
  - Preprimaria
  - Primaria
  - Secundaria
  - Media Superior
  - Superior
  - Otras
- Hospital
- Iglesia
- Instalación bancaria
- Instalación deportiva
- Mercado
- Oficina gubernamental
- Oficina municipal
- Plaza o monumento
- Mancha urbana

**RASGOS COMPLEMENTARIOS**

- Río, arroyo o flujo de agua
- Cuerpo de agua o lago
- Pasto
- Puente

**ESCALA GRÁFICA**

0 0.0175 0.035 0.07 0.105 0.14

Kilómetros

Edición cartográfica del mes de enero de 2017,
con corte de información cartográfica al 23 de noviembre de 2016.
Registro Federal de Electores, INE.

Proyección: UTM Zona 14
Datum: WGS84

**LOCALIZACIÓN**

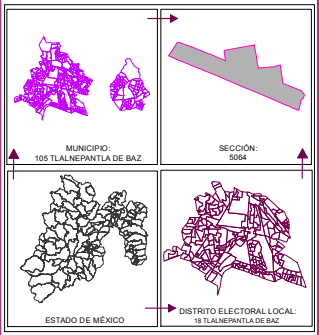



**ELABORACIÓN**

Departamento de Análisis y
Procesamiento de Información Territorial

Miguel Ángel García Escalante
Jaqueline Pérez Nova
Armando Ordoñez Arizmendi

**SUPERVISIÓN**

Subdirector de Documentación y Estadística Electoral
C.P. Antonio Sánchez Acosta

# PLANO SECCIONAL INDIVIDUAL

# SECCIÓN: 5065




## DIRECCIÓN DE ORGANIZACIÓN

## S I M B O L O G Í A

### ESTRUCTURA GEOELECTORAL Y CLAVES

- Límite estatal ..... MÉXICO
- Distrito Electoral Local ..... 45
- Límite municipal ..... TOLUCA
- Sección electoral ..... 6459
- Cabecera municipal
- Localidad ..... LOC
- Colonia ..... COL
- Manzana ..... 999
- Casilla ..... B, C1, C2

*Casillas correspondientes al Proceso Electoral 2014 - 2015

### VÍAS DE COMUNICACIÓN

- Vialidad ..... AVENIDA
- Autopista
- Pavimentada
- Terracería
- Brecha
- Vereda
- Línea de metro
- Ferrocarril
- Adoquín

### INFRAESTRUCTURA

- Aeropuerto
- Central de autobús
- Centro comercial
- Centro cultural
- Centro recreativo
- Cementerio
- Escuela
  - Preprimaria
  - Primaria
  - Secundaria
  - Media Superior
  - Superior
  - Otras
- Hospital
- Iglesia
- Instalación bancaria
- Instalación deportiva
- Mercado
- Oficina gubernamental
- Oficina municipal
- Plaza o monumento
- Mancha urbana

### RASGOS COMPLEMENTARIOS

- Río, arroyo o flujo de agua
- Cuerpo de agua o lago
- Pasto
- Puente

### ESCALA GRÁFICA

0 0.01 0.02 0.04 0.06 0.08

Kilómetros

Edición cartográfica del mes de enero de 2017,
con corte de información cartográfica al 23 de noviembre de 2016.
Registro Federal de Electores, INE.

Proyección: UTM Zona 14
Datum: WGS84

### LOCALIZACIÓN

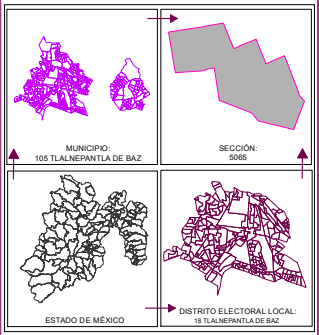



### ELABORACIÓN

Departamento de Análisis y
Procesamiento de Información Territorial

Miguel Ángel García Escalante
Jaqueline Pérez Nova
Armando Ordoñez Arizmendi

### SUPERVISIÓN

Subdirector de Documentación y Estadística Electoral
C.P. Antonio Sánchez Acosta

# PLANO SECCIONAL INDIVIDUAL

# SECCIÓN: 5066

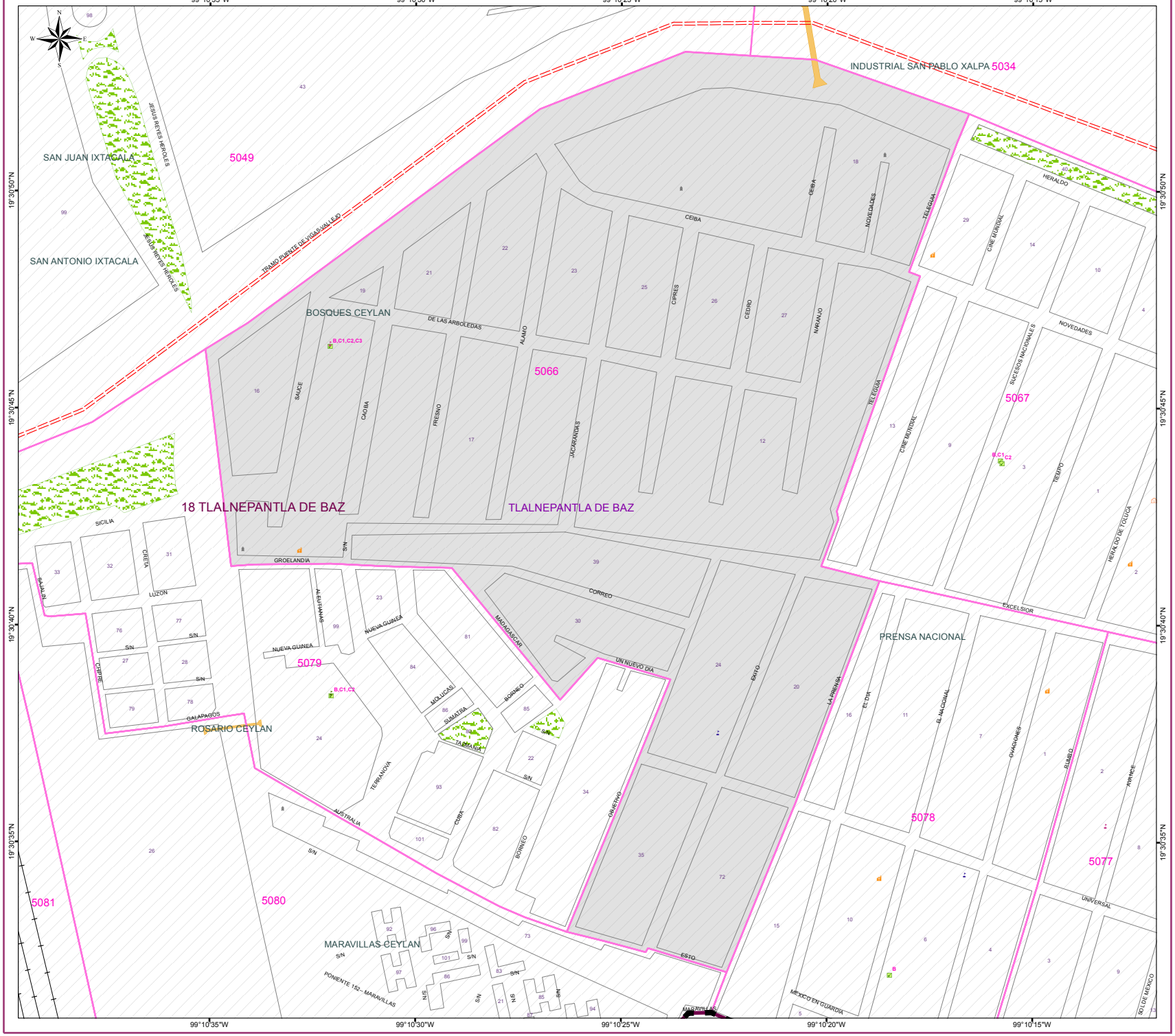


IEEM Instituto Electoral del Estado de México | 4 de Junio 2017

## DIRECCIÓN DE ORGANIZACIÓN

## S I M B O L O G Í A

### ESTRUCTURA GEOELECTORAL Y CLAVES

- Límite estatal ..... MÉXICO
- Distrito Electoral Local ..... 45
- Límite municipal ..... TOLUCA
- Sección electoral ..... 6459
- Cabecera municipal
- Localidad ..... LOC
- Colonia ..... COL
- Manzana ..... 999
- Casilla ..... B, C1, C2
  *Casillas correspondientes al Proceso Electoral 2014 - 2015

### VÍAS DE COMUNICACIÓN

- Vialidad ..... AVENIDA
- Autopista
- Pavimentada
- Terracería
- Brecha
- Vereda
- Línea de metro
- Ferrocarril
- Adoquín

### INFRAESTRUCTURA

- Aeropuerto
- Central de autobús
- Centro comercial
- Centro cultural
- Centro recreativo
- Cementerio
- Escuela
  - Preprimaria
  - Primaria
  - Secundaria
  - Media Superior
  - Superior
  - Otras
- Hospital
- Iglesia
- Instalación bancaria
- Instalación deportiva
- Mercado
- Oficina gubernamental
- Oficina municipal
- Plaza o monumento
- Mancha urbana

### RASGOS COMPLEMENTARIOS

- Río, arroyo o flujo de agua
- Cuerpo de agua o lago
- Pasto
- Puente

### ESCALA GRÁFICA

0 0.015 0.03 0.06 0.09 0.12

Kilómetros

Edición cartográfica del mes de enero de 2017,
con corte de información cartográfica al 23 de noviembre de 2016.
Registro Federal de Electores, INE.

Proyección: UTM Zona 14
Datum: WGS84

### LOCALIZACIÓN

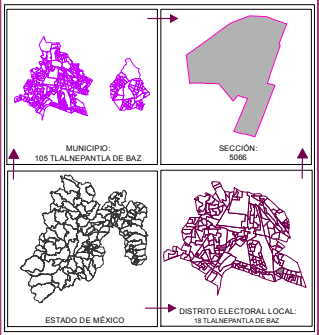



### ELABORACIÓN

Departamento de Análisis y
Procesamiento de Información Territorial

Miguel Ángel García Escalante
Jaqueline Pérez Nova
Armando Ordoñez Arizmendi

### SUPERVISIÓN

Subdirector de Documentación y Estadística Electoral
C.P. Antonio Sánchez Acosta

# PLANO SECCIONAL INDIVIDUAL

# SECCIÓN: 5067

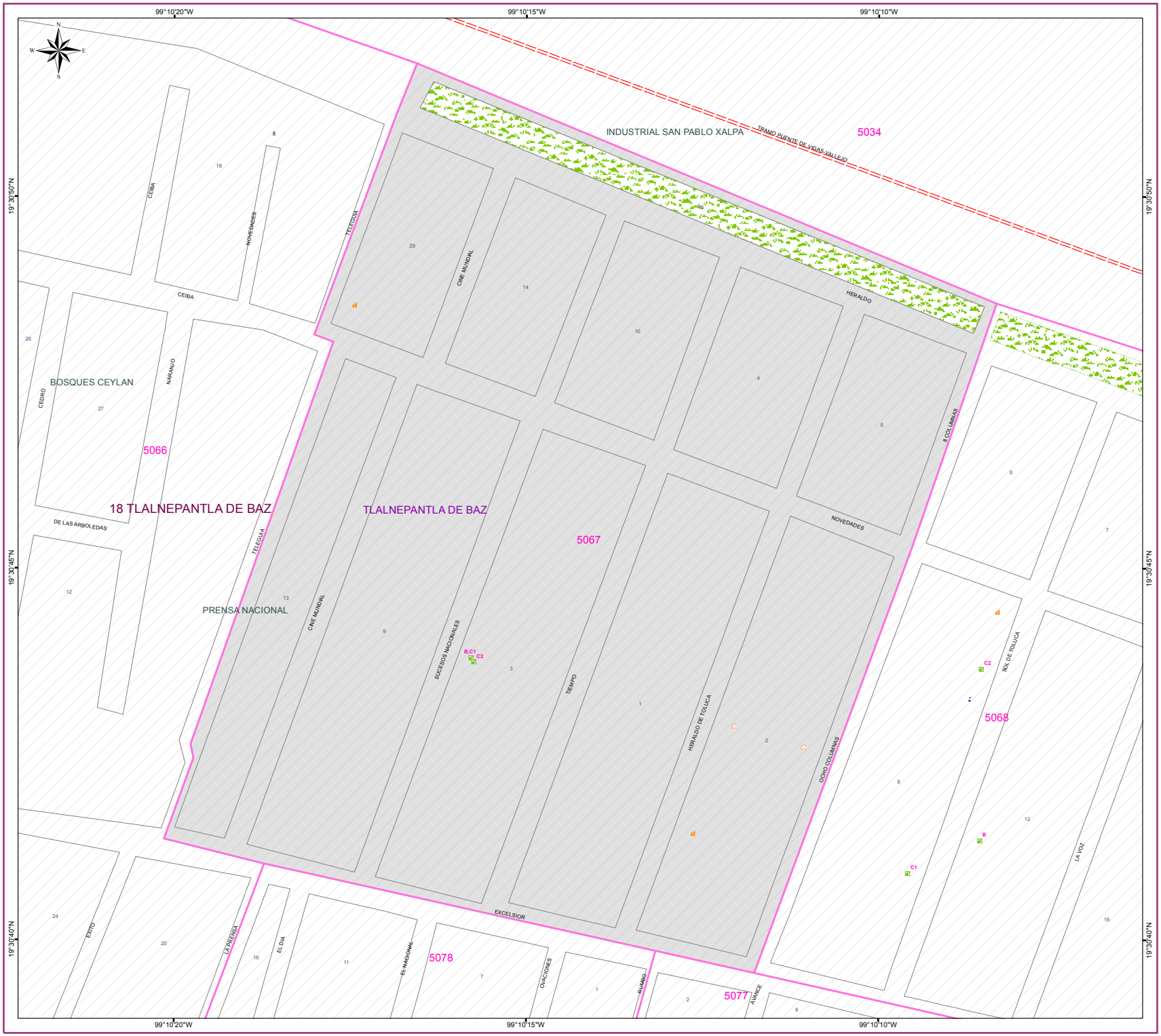


## DIRECCIÓN DE ORGANIZACIÓN

## SIMBOLOGÍA

### ESTRUCTURA GEOELECTORAL Y CLAVES

- Límite estatal ..... MÉXICO
- Distrito Electoral Local ..... 45
- Límite municipal ..... TOLUCA
- Sección electoral ..... 6459
- Cabecera municipal
- Localidad ..... LOC
- Colonia ..... COL
- Manzana ..... 999
- Casilla ..... B, C1, C2

*Casillas correspondientes al Proceso Electoral 2014 - 2015

### VÍAS DE COMUNICACIÓN

- Vialidad ..... AVENIDA
- Autopista
- Pavimentada
- Terracería
- Brecha
- Vereda
- Línea de metro
- Ferrocarril
- Adoquín

### INFRAESTRUCTURA

- Aeropuerto
- Central de autobús
- Centro comercial
- Centro cultural
- Centro recreativo
- Cementerio
- Escuela
  - Preprimaria
  - Primaria
  - Secundaria
  - Media Superior
  - Superior
  - Otras
- Hospital
- Iglesia
- Instalación bancaria
- Instalación deportiva
- Mercado
- Oficina gubernamental
- Oficina municipal
- Plaza o monumento
- Mancha urbana

### RASGOS COMPLEMENTARIOS

- Río, arroyo o flujo de agua
- Cuerpo de agua o lago
- Pasto
- Puente

### ESCALA GRÁFICA

0 0.0075 0.015 0.03 0.045 0.06

Kilómetros

Edición cartográfica del mes de enero de 2017,
con corte de información cartográfica al 23 de noviembre de 2016.
Registro Federal de Electores, INE.

Proyección: UTM Zona 14
Datum: WGS84

### LOCALIZACIÓN

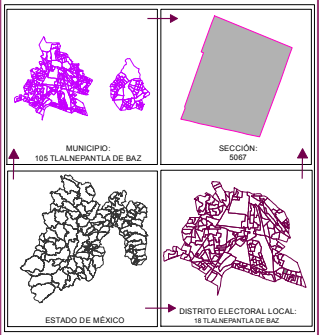



### ELABORACIÓN

Departamento de Análisis y
Procesamiento de Información Territorial

Miguel Ángel García Escalante
Jaqueline Pérez Nova
Armando Ordoñez Arizmendi

### SUPERVISIÓN

Subdirector de Documentación y Estadística Electoral
C.P. Antonio Sánchez Acosta

# PLANO SECCIONAL INDIVIDUAL

# SECCIÓN: 5068

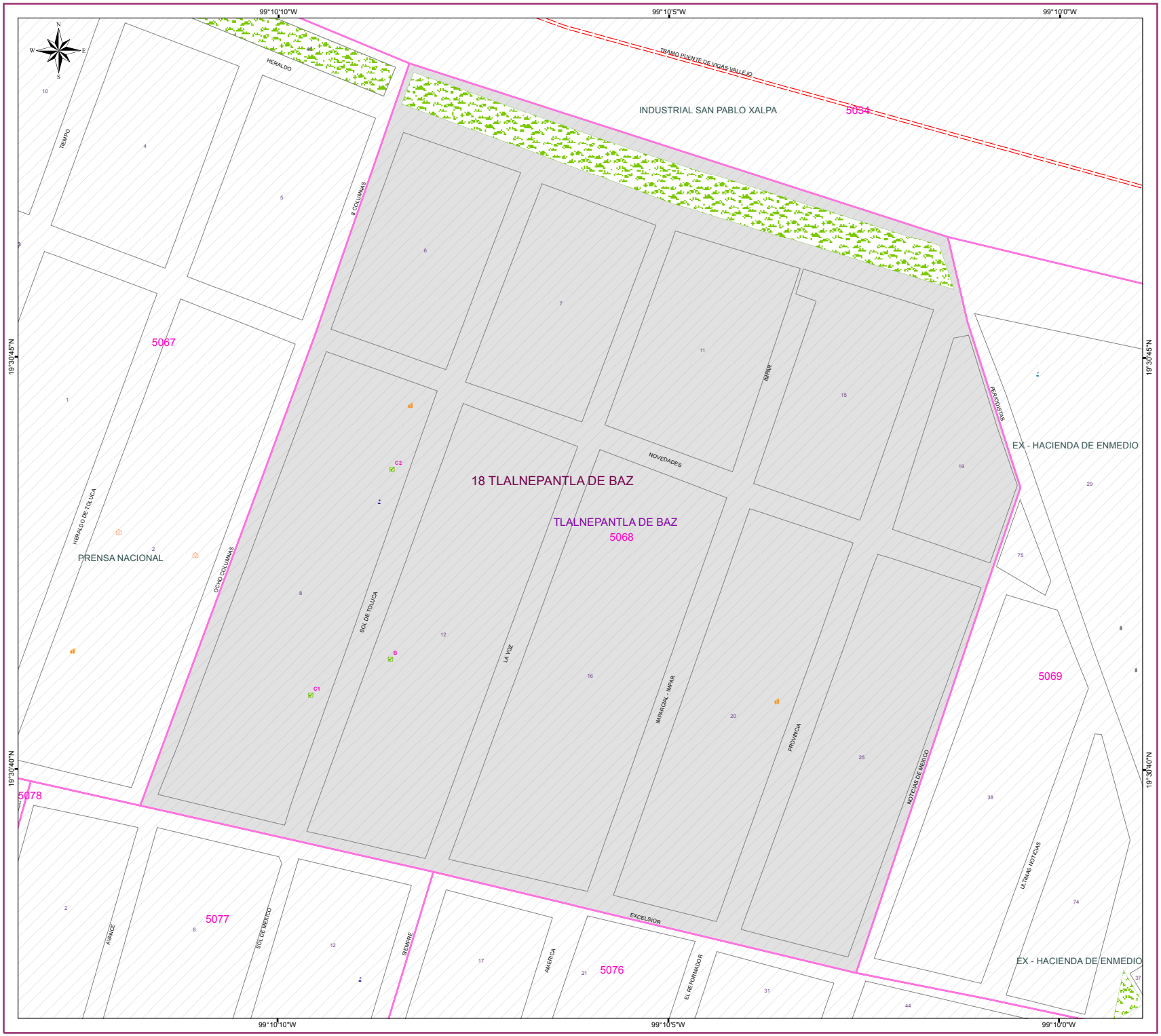


IEEM Instituto Electoral del Estado de México | 4 de Junio 2017

## DIRECCIÓN DE ORGANIZACIÓN

## S I M B O L O G Í A

### ESTRUCTURA GEOELECTORAL Y CLAVES

- Límite estatal ..... MÉXICO
- Distrito Electoral Local ..... 45
- Límite municipal ..... TOLUCA
- Sección electoral ..... 6459
- Cabecera municipal
- Localidad ..... LOC
- Colonia ..... COL
- Manzana ..... 999
- Casilla ..... B, C1, C2

*Casillas correspondientes al Proceso Electoral 2014 - 2015

### VÍAS DE COMUNICACIÓN

- Vialidad ..... AVENIDA
- Autopista
- Pavimentada
- Terracería
- Brecha
- Vereda
- Línea de metro
- Ferrocarril
- Adoquín

### INFRAESTRUCTURA

- Aeropuerto
- Central de autobús
- Centro comercial
- Centro cultural
- Centro recreativo
- Cementerio
- Escuela
  - Preprimaria
  - Primaria
  - Secundaria
  - Media Superior
  - Superior
  - Otras
- Hospital
- Iglesia
- Instalación bancaria
- Instalación deportiva
- Mercado
- Oficina gubernamental
- Oficina municipal
- Plaza o monumento
- Mancha urbana

### RASGOS COMPLEMENTARIOS

- Río, arroyo o flujo de agua
- Cuerpo de agua o lago
- Pasto
- Puente

### ESCALA GRÁFICA

0 0.0075 0.015 0.03 0.045 0.06

Kilómetros

Edición cartográfica del mes de enero de 2017,
con corte de información cartográfica al 23 de noviembre de 2016.
Registro Federal de Electores, INE.

Proyección: UTM Zona 14
Datum: WGS84

### LOCALIZACIÓN

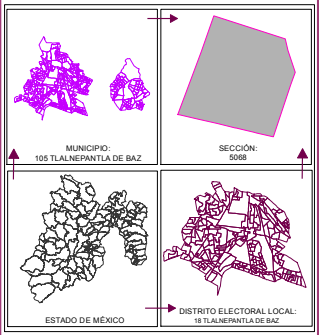



**ELABORACIÓN**

Departamento de Análisis y
Procesamiento de Información Territorial

Miguel Ángel García Escalante
Jaqueline Pérez Nova
Armando Ordoñez Arizmendi

**SUPERVISIÓN**

Subdirector de Documentación y Estadística Electoral
C.P. Antonio Sánchez Acosta

# PLANO SECCIONAL INDIVIDUAL

# SECCIÓN: 5069




IEEM Instituto Electoral del Estado de México | 4 de Junio 2017

## DIRECCIÓN DE ORGANIZACIÓN

## S I M B O L O G Í A

### ESTRUCTURA GEOELECTORAL Y CLAVES

- Límite estatal ..... MÉXICO
- Distrito Electoral Local ..... 45
- Límite municipal ..... TOLUCA
- Sección electoral ..... 6459
- Cabecera municipal
- Localidad ..... LOC
- Colonia ..... COL
- Manzana ..... 999
- Casilla ..... B, C1, C2

*Casillas correspondientes al Proceso Electoral 2014 - 2015

### VÍAS DE COMUNICACIÓN

- Vialidad ..... AVENIDA
- Autopista
- Pavimentada
- Terracería
- Brecha
- Vereda
- Línea de metro
- Ferrocarril
- Adoquín

### INFRAESTRUCTURA

- Aeropuerto
- Central de autobús
- Centro comercial
- Centro cultural
- Centro recreativo
- Cementerio
- Escuela
  - Preprimaria
  - Primaria
  - Secundaria
  - Media Superior
  - Superior
  - Otras
- Hospital
- Iglesia
- Instalación bancaria
- Instalación deportiva
- Mercado
- Oficina gubernamental
- Oficina municipal
- Plaza o monumento
- Mancha urbana

### RASGOS COMPLEMENTARIOS

- Río, arroyo o flujo de agua
- Cuerpo de agua o lago
- Pasto
- Puente

### ESCALA GRÁFICA

0 0.015 0.03 0.06 0.09 0.12

Kilómetros

Edición cartográfica del mes de enero de 2017,
con corte de información cartográfica al 23 de noviembre de 2016.
Registro Federal de Electores, INE.

Proyección: UTM Zona 14
Datum: WGS84

### LOCALIZACIÓN

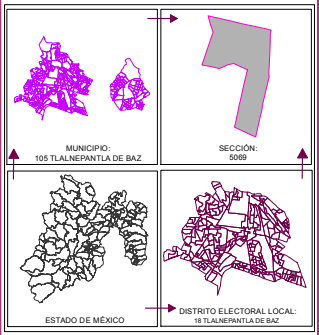



### ELABORACIÓN

Departamento de Análisis y
Procesamiento de Información Territorial

Miguel Ángel García Escalante
Jaqueline Pérez Nova
Armando Ordoñez Arizmendi

### SUPERVISIÓN

Subdirector de Documentación y Estadística Electoral
C.P. Antonio Sánchez Acosta

# PLANO SECCIONAL INDIVIDUAL

# SECCIÓN: 5070




IEEM Instituto Electoral del Estado de México | 4 de Junio 2017

## DIRECCIÓN DE ORGANIZACIÓN

## S I M B O L O G Í A

### ESTRUCTURA GEOELECTORAL Y CLAVES

- Límite estatal ..... MÉXICO
- Distrito Electoral Local ..... 45
- Límite municipal ..... TOLUCA
- Sección electoral ..... 6459
- Cabecera municipal
- Localidad ..... LOC
- Colonia ..... COL
- Manzana ..... 999
- Casilla ..... B, C1, C2

*Casillas correspondientes al Proceso Electoral 2014 - 2015

### VÍAS DE COMUNICACIÓN

- Vialidad ..... AVENIDA
- Autopista
- Pavimentada
- Terracería
- Brecha
- Vereda
- Línea de metro
- Ferrocarril
- Adoquín

### INFRAESTRUCTURA

- Aeropuerto
- Central de autobús
- Centro comercial
- Centro cultural
- Centro recreativo
- Cementerio
- Escuela
  - Preprimaria
  - Primaria
  - Secundaria
  - Media Superior
  - Superior
  - Otras
- Hospital
- Iglesia
- Instalación bancaria
- Instalación deportiva
- Mercado
- Oficina gubernamental
- Oficina municipal
- Plaza o monumento
- Mancha urbana

### RASGOS COMPLEMENTARIOS

- Río, arroyo o flujo de agua
- Cuerpo de agua o lago
- Pasto
- Puente

### ESCALA GRÁFICA

0 0.01 0.02 0.04 0.06 0.08

Kilómetros

Edición cartográfica del mes de enero de 2017,
con corte de información cartográfica al 23 de noviembre de 2016.
Registro Federal de Electores, INE.

Proyección: UTM Zona 14
Datum: WGS84

### LOCALIZACIÓN

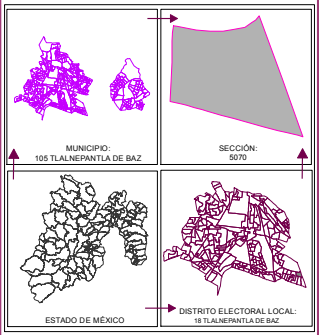



### ELABORACIÓN

Departamento de Análisis y
Procesamiento de Información Territorial

Miguel Ángel García Escalante _____
Jaqueline Pérez Nova _____
Armando Ordoñez Arizmendi _____

### SUPERVISIÓN

Subdirector de Documentación y Estadística Electoral
C.P. Antonio Sánchez Acosta _____

# PLANO SECCIONAL INDIVIDUAL

# SECCIÓN: 5071




IEEM | 4 de Junio 2017

## DIRECCIÓN DE ORGANIZACIÓN

## S I M B O L O G Í A

### ESTRUCTURA GEOELECTORAL Y CLAVES

- Límite estatal ..... MÉXICO
- Distrito Electoral Local ..... 45
- Límite municipal ..... TOLUCA
- Sección electoral ..... 6459
- Cabecera municipal
- Localidad ..... LOC
- Colonia ..... COL
- Manzana ..... 999
- Casilla ..... B, C1, C2

*Casillas correspondientes al Proceso Electoral 2014 - 2015

### VÍAS DE COMUNICACIÓN

- Vialidad ..... AVENIDA
- Autopista
- Pavimentada
- Terracería
- Brecha
- Vereda
- Línea de metro
- Ferrocarril
- Adoquín

### INFRAESTRUCTURA

- Aeropuerto
- Central de autobús
- Centro comercial
- Centro cultural
- Centro recreativo
- Cementerio
- Escuela
  - Preprimaria
  - Primaria
  - Secundaria
  - Media Superior
  - Superior
  - Otras
- Hospital
- Iglesia
- Instalación bancaria
- Instalación deportiva
- Mercado
- Oficina gubernamental
- Oficina municipal
- Plaza o monumento
- Mancha urbana

### RASGOS COMPLEMENTARIOS

- Río, arroyo o flujo de agua
- Cuerpo de agua o lago
- Pasto
- Puente

### ESCALA GRÁFICA

0 — 0.0175 — 0.035 — 0.07 — 0.105 — 0.14

Kilómetros

Edición cartográfica del mes de enero de 2017,
con corte de información cartográfica al 23 de noviembre de 2016.
Registro Federal de Electores, INE.

Proyección: UTM Zona 14
Datum: WGS84

### LOCALIZACIÓN

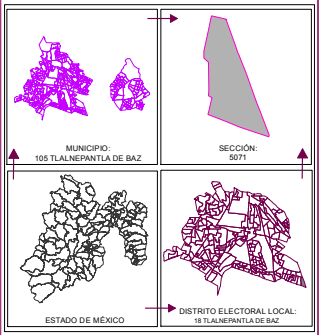



### ELABORACIÓN

Departamento de Análisis y
Procesamiento de Información Territorial

Miguel Ángel García Escalante _____
Jaqueline Pérez Nova _____
Armando Ordoñez Arizmendi _____

### SUPERVISIÓN

Subdirector de Documentación y Estadística Electoral
C.P. Antonio Sánchez Acosta _____

# PLANO SECCIONAL INDIVIDUAL

# SECCIÓN: 5072




## DIRECCIÓN DE ORGANIZACIÓN

## SIMBOLOGÍA

### ESTRUCTURA GEOELECTORAL Y CLAVES

- Límite estatal ..... MÉXICO
- Distrito Electoral Local ..... 45
- Límite municipal ..... TOLUCA
- Sección electoral ..... 6459
- Cabecera municipal
- Localidad ..... LOC
- Colonia ..... COL
- Manzana ..... 999
- Casilla ..... B, C1, C2

*Casillas correspondientes al Proceso Electoral 2014 - 2015

### VÍAS DE COMUNICACIÓN

- Vialidad ..... AVENIDA
- Autopista
- Pavimentada
- Terracería
- Brecha
- Vereda
- Línea de metro
- Ferrocarril
- Adoquín

### INFRAESTRUCTURA

- Aeropuerto
- Central de autobús
- Centro comercial
- Centro cultural
- Centro recreativo
- Cementerio
- Escuela
  - Preprimaria
  - Primaria
  - Secundaria
  - Media Superior
  - Superior
  - Otras
- Hospital
- Iglesia
- Instalación bancaria
- Instalación deportiva
- Mercado
- Oficina gubernamental
- Oficina municipal
- Plaza o monumento
- Mancha urbana

### RASGOS COMPLEMENTARIOS

- Río, arroyo o flujo de agua
- Cuerpo de agua o lago
- Pasto
- Puente

### ESCALA GRÁFICA

0 0.015 0.03 0.06 0.09 0.12

Kilómetros

Edición cartográfica del mes de enero de 2017,
con corte de información cartográfica al 23 de noviembre de 2016.
Registro Federal de Electores, INE.

Proyección: UTM Zona 14
Datum: WGS84

### LOCALIZACIÓN

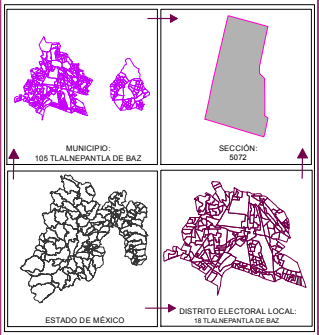



### ELABORACIÓN

Departamento de Análisis y
Procesamiento de Información Territorial

Miguel Ángel García Escalante
Jaqueline Pérez Nova
Armando Ordoñez Arizmendi

### SUPERVISIÓN

Subdirector de Documentación y Estadística Electoral
C.P. Antonio Sánchez Acosta

# PLANO SECCIONAL INDIVIDUAL

# SECCIÓN: 5073




## DIRECCIÓN DE ORGANIZACIÓN

## SIMBOLOGÍA

### ESTRUCTURA GEOELECTORAL Y CLAVES

- Límite estatal ..... MÉXICO
- Distrito Electoral Local ..... 45
- Límite municipal ..... TOLUCA
- Sección electoral ..... 6459
- Cabecera municipal
- Localidad ..... LOC
- Colonia ..... COL
- Manzana ..... 999
- Casilla ..... B, C1, C2

*Casillas correspondientes al Proceso Electoral 2014 - 2015

### VÍAS DE COMUNICACIÓN

- Vialidad ..... AVENIDA
- Autopista
- Pavimentada
- Terracería
- Brecha
- Vereda
- Línea de metro
- Ferrocarril
- Adoquín

### INFRAESTRUCTURA

- Aeropuerto
- Central de autobús
- Centro comercial
- Centro cultural
- Centro recreativo
- Cementerio
- Escuela
  - Preprimaria
  - Primaria
  - Secundaria
  - Media Superior
  - Superior
  - Otras
- Hospital
- Iglesia
- Instalación bancaria
- Instalación deportiva
- Mercado
- Oficina gubernamental
- Oficina municipal
- Plaza o monumento
- Mancha urbana

### RASGOS COMPLEMENTARIOS

- Río, arroyo o flujo de agua
- Cuerpo de agua o lago
- Pasto
- Puente

### ESCALA GRÁFICA

0 0.0125 0.025 0.05 0.075 0.1

Kilómetros

Edición cartográfica del mes de enero de 2017,
con corte de información cartográfica al 23 de noviembre de 2016.
Registro Federal de Electores, INE.

Proyección: UTM Zona 14
Datum: WGS84

### LOCALIZACIÓN

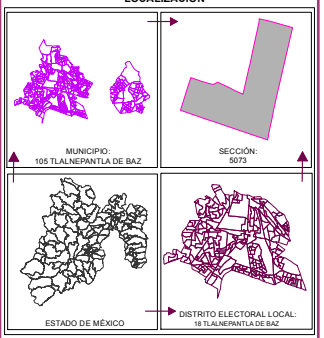



**ELABORACIÓN**

Departamento de Análisis y
Procesamiento de Información Territorial

Miguel Ángel García Escalante
Jaqueline Pérez Nova
Armando Ordoñez Arizmendi

**SUPERVISIÓN**

Subdirector de Documentación y Estadística Electoral
C.P. Antonio Sánchez Acosta

# PLANO SECCIONAL INDIVIDUAL

# SECCIÓN: 5074

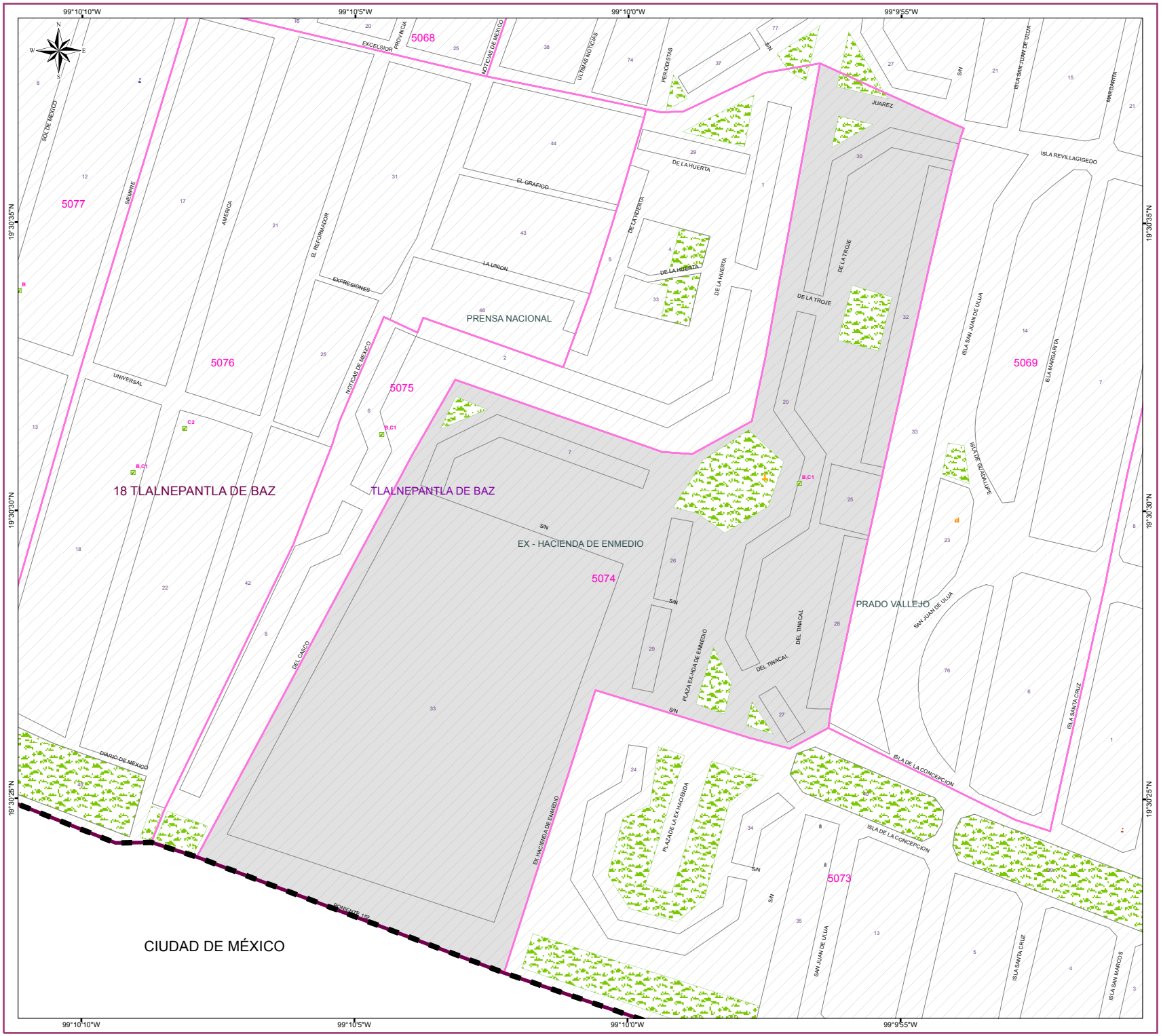


## DIRECCIÓN DE ORGANIZACIÓN

## SIMBOLOGÍA

### ESTRUCTURA GEOELECTORAL Y CLAVES

- Límite estatal ..... MÉXICO
- Distrito Electoral Local ..... 45
- Límite municipal ..... TOLUCA
- Sección electoral ..... 6459
- Cabecera municipal
- Localidad ..... LOC
- Colonia ..... COL
- Manzana ..... 999
- Casilla ..... B, C1, C2

*Casillas correspondientes al Proceso Electoral 2014 - 2015

### VÍAS DE COMUNICACIÓN

- Vialidad ..... AVENIDA
- Autopista
- Pavimentada
- Terracería
- Brecha
- Vereda
- Línea de metro
- Ferrocarril
- Adoquín

### INFRAESTRUCTURA

- Aeropuerto
- Central de autobús
- Centro comercial
- Centro cultural
- Centro recreativo
- Cementerio
- Escuela
  - Preprimaria
  - Primaria
  - Secundaria
  - Media Superior
  - Superior
  - Otras
- Hospital
- Iglesia
- Instalación bancaria
- Instalación deportiva
- Mercado
- Oficina gubernamental
- Oficina municipal
- Plaza o monumento
- Mancha urbana

### RASGOS COMPLEMENTARIOS

- Río, arroyo o flujo de agua
- Cuerpo de agua o lago
- Pasto
- Puente

### ESCALA GRÁFICA

0 0.0125 0.025 0.05 0.075 0.1

Kilómetros

Edición cartográfica del mes de enero de 2017,
con corte de información cartográfica al 23 de noviembre de 2016.
Registro Federal de Electores, INE.

Proyección: UTM Zona 14
Datum: WGS84

### LOCALIZACIÓN

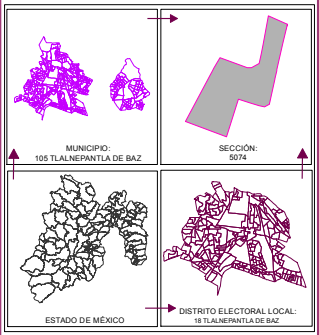



**ELABORACIÓN**

Departamento de Análisis y
Procesamiento de Información Territorial

Miguel Ángel García Escalante
Jaqueline Pérez Nova
Armando Ordoñez Arizmendi

**SUPERVISIÓN**

Subdirector de Documentación y Estadística Electoral
C.P. Antonio Sánchez Acosta

# PLANO SECCIONAL INDIVIDUAL

# SECCIÓN: 5075

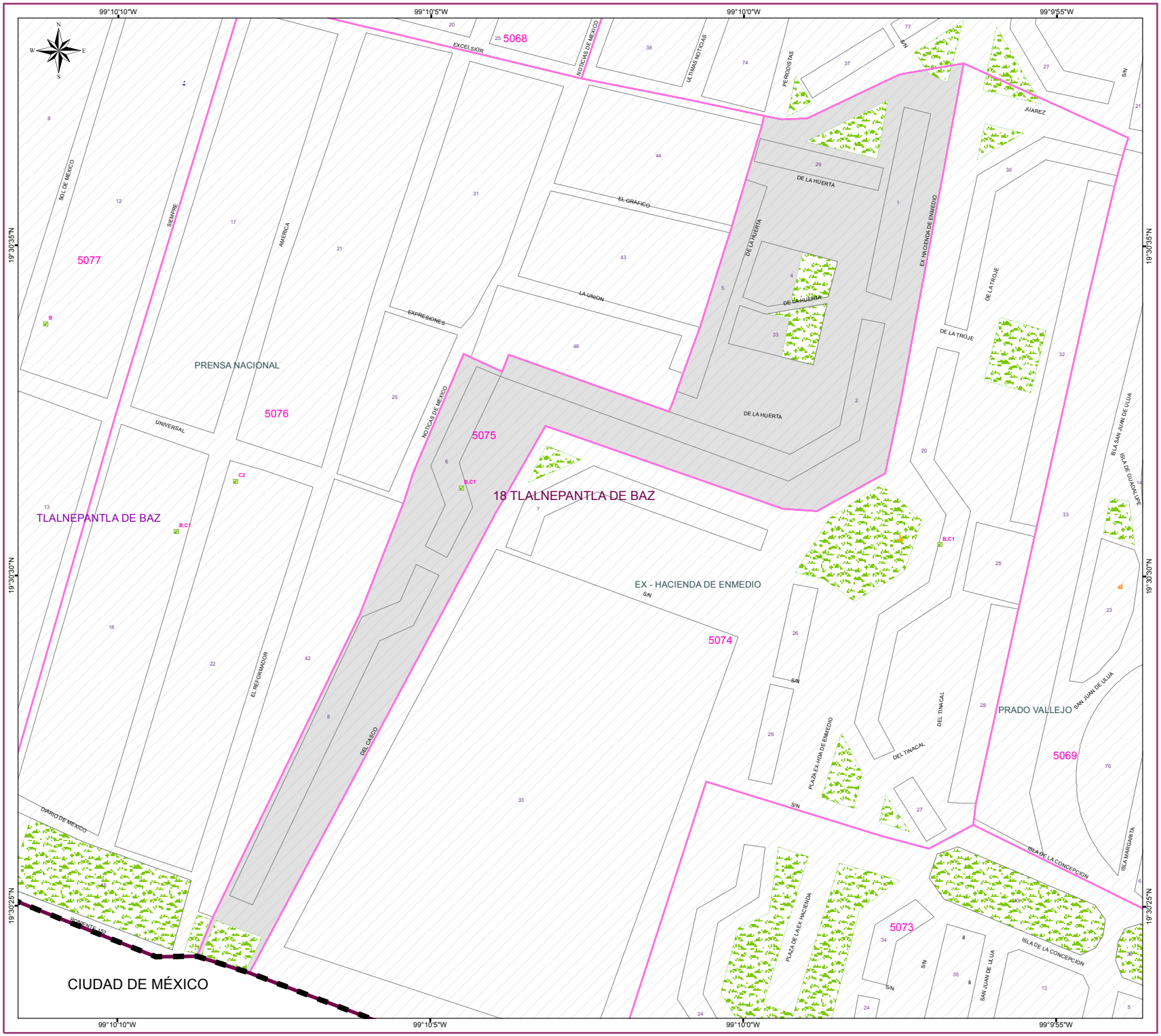


## DIRECCIÓN DE ORGANIZACIÓN

### S I M B O L O G Í A

**ESTRUCTURA GEOELECTORAL Y CLAVES**

- Límite estatal ..... MÉXICO
- Distrito Electoral Local ..... 45
- Límite municipal ..... TOLUCA
- Sección electoral ..... 6459
- Cabecera municipal
- Localidad ..... LOC
- Colonia ..... COL
- Manzana ..... 999
- Casilla ..... B, C1, C2

*Casillas correspondientes al Proceso Electoral 2014 - 2015

**VÍAS DE COMUNICACIÓN**

- Vialidad ..... AVENIDA
- Autopista
- Pavimentada
- Terracería
- Brecha
- Vereda
- Línea de metro
- Ferrocarril
- Adoquín

**INFRAESTRUCTURA**

- Aeropuerto
- Central de autobús
- Centro comercial
- Centro cultural
- Centro recreativo
- Cementerio
- Escuela
  - Preprimaria
  - Primaria
  - Secundaria
  - Media Superior
  - Superior
  - Otras
- Hospital
- Iglesia
- Instalación bancaria
- Instalación deportiva
- Mercado
- Oficina gubernamental
- Oficina municipal
- Plaza o monumento
- Mancha urbana

**RASGOS COMPLEMENTARIOS**

- Río, arroyo o flujo de agua
- Cuerpo de agua o lago
- Pasto
- Puente

**ESCALA GRÁFICA**

0 0.01 0.02 0.04 0.06 0.08

Kilómetros

Edición cartográfica del mes de enero de 2017,
con corte de información cartográfica al 23 de noviembre de 2016.
Registro Federal de Electores, INE.

Proyección: UTM Zona 14
Datum: WGS84

**LOCALIZACIÓN**

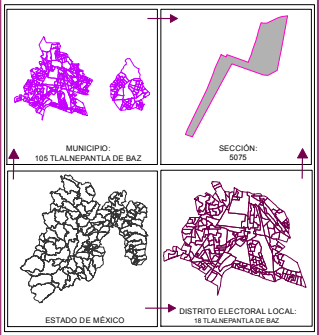



**ELABORACIÓN**

Departamento de Análisis y
Procesamiento de Información Territorial

Miguel Ángel García Escalante
Jaqueline Pérez Nova
Armando Ordoñez Arizmendi

**SUPERVISIÓN**

Subdirector de Documentación y Estadística Electoral
C.P. Antonio Sánchez Acosta

# PLANO SECCIONAL INDIVIDUAL

# SECCIÓN: 5076

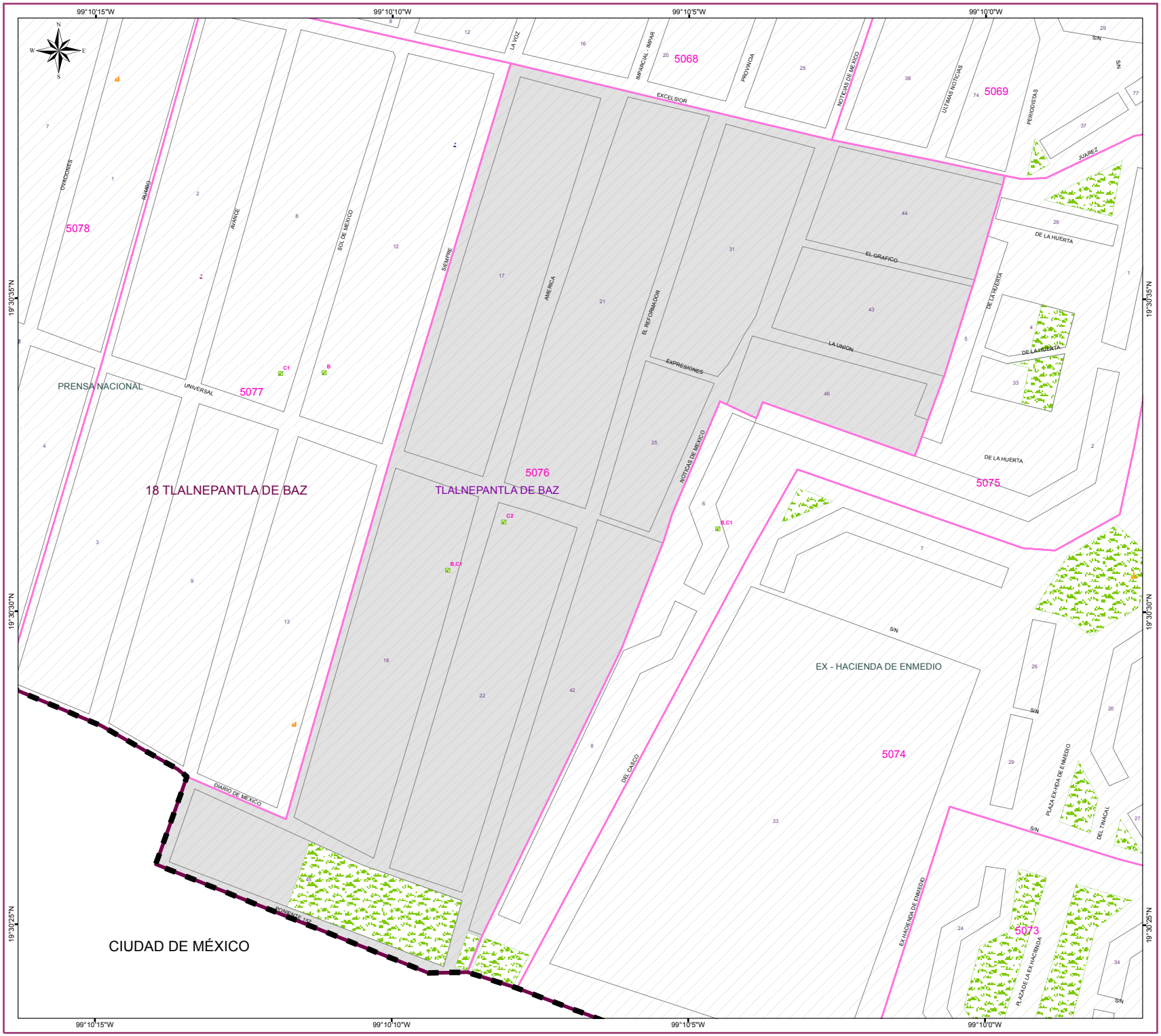


IEEM Instituto Electoral del Estado de México | 4 de Junio 2017

## DIRECCIÓN DE ORGANIZACIÓN

## S I M B O L O G Í A

### ESTRUCTURA GEOELECTORAL Y CLAVES

- Límite estatal ..... MÉXICO
- Distrito Electoral Local ..... 45
- Límite municipal ..... TOLUCA
- Sección electoral ..... 6459
- Cabecera municipal
- Localidad ..... LOC
- Colonia ..... COL
- Manzana ..... 999
- Casilla ..... B, C1, C2

*Casillas correspondientes al Proceso Electoral 2014 - 2015

### VÍAS DE COMUNICACIÓN

- Vialidad ..... AVENIDA
- Autopista
- Pavimentada
- Terracería
- Brecha
- Vereda
- Línea de metro
- Ferrocarril
- Adoquín

### INFRAESTRUCTURA

- Aeropuerto
- Central de autobús
- Centro comercial
- Centro cultural
- Centro recreativo
- Cementerio
- Escuela
  - Preprimaria
  - Primaria
  - Secundaria
  - Media Superior
  - Superior
  - Otras
- Hospital
- Iglesia
- Instalación bancaria
- Instalación deportiva
- Mercado
- Oficina gubernamental
- Oficina municipal
- Plaza o monumento
- Mancha urbana

### RASGOS COMPLEMENTARIOS

- Río, arroyo o flujo de agua
- Cuerpo de agua o lago
- Pasto
- Puente

### ESCALA GRÁFICA

0 0.01 0.02 0.04 0.06 0.08

Kilómetros

Edición cartográfica del mes de enero de 2017,
con corte de información cartográfica al 23 de noviembre de 2016.
Registro Federal de Electores, INE.

Proyección: UTM Zona 14
Datum: WGS84

### LOCALIZACIÓN

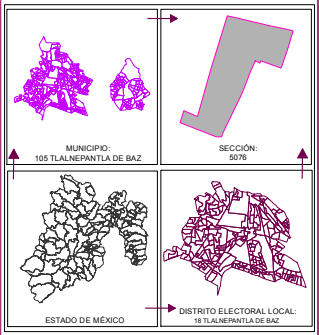



### ELABORACIÓN

Departamento de Análisis y
Procesamiento de Información Territorial

Miguel Ángel García Escalante _____
Jaqueline Pérez Nova _____
Armando Ordoñez Arizmendi _____

### SUPERVISIÓN

Subdirector de Documentación y Estadística Electoral
C.P. Antonio Sánchez Acosta _____

# PLANO SECCIONAL INDIVIDUAL

# SECCIÓN: 5077




IEEM — Instituto Electoral del Estado de México

## DIRECCIÓN DE ORGANIZACIÓN

### S I M B O L O G Í A

**ESTRUCTURA GEOELECTORAL Y CLAVES**

- Límite estatal ..... MÉXICO
- Distrito Electoral Local ..... 45
- Límite municipal ..... TOLUCA
- Sección electoral ..... 6459
- Cabecera municipal
- Localidad ..... LOC
- Colonia ..... COL
- Manzana ..... 999
- Casilla ..... B, C1, C2

*Casillas correspondientes al Proceso Electoral 2014 - 2015

**VÍAS DE COMUNICACIÓN**

- Vialidad ..... AVENIDA
- Autopista
- Pavimentada
- Terracería
- Brecha
- Vereda
- Línea de metro
- Ferrocarril
- Adoquín

**INFRAESTRUCTURA**

- Aeropuerto
- Central de autobús
- Centro comercial
- Centro cultural
- Centro recreativo
- Cementerio
- Escuela
  - Preprimaria
  - Primaria
  - Secundaria
  - Media Superior
  - Superior
  - Otras
- Hospital
- Iglesia
- Instalación bancaria
- Instalación deportiva
- Mercado
- Oficina gubernamental
- Oficina municipal
- Plaza o monumento
- Mancha urbana

**RASGOS COMPLEMENTARIOS**

- Río, arroyo o flujo de agua
- Cuerpo de agua o lago
- Pasto
- Puente

**ESCALA GRÁFICA**

0 0.01 0.02 0.04 0.06 0.08

Kilómetros

Edición cartográfica del mes de enero de 2017,
con corte de información cartográfica al 23 de noviembre de 2016.
Registro Federal de Electores, INE.

Proyección: UTM Zona 14
Datum: WGS84

**LOCALIZACIÓN**

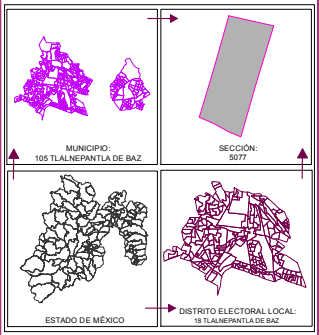



**ELABORACIÓN**

Departamento de Análisis y
Procesamiento de Información Territorial

Miguel Ángel García Escalante
Jaqueline Pérez Nova
Armando Ordoñez Arizmendi

**SUPERVISIÓN**

Subdirector de Documentación y Estadística Electoral
C.P. Antonio Sánchez Acosta

# PLANO SECCIONAL INDIVIDUAL

# SECCIÓN: 5078

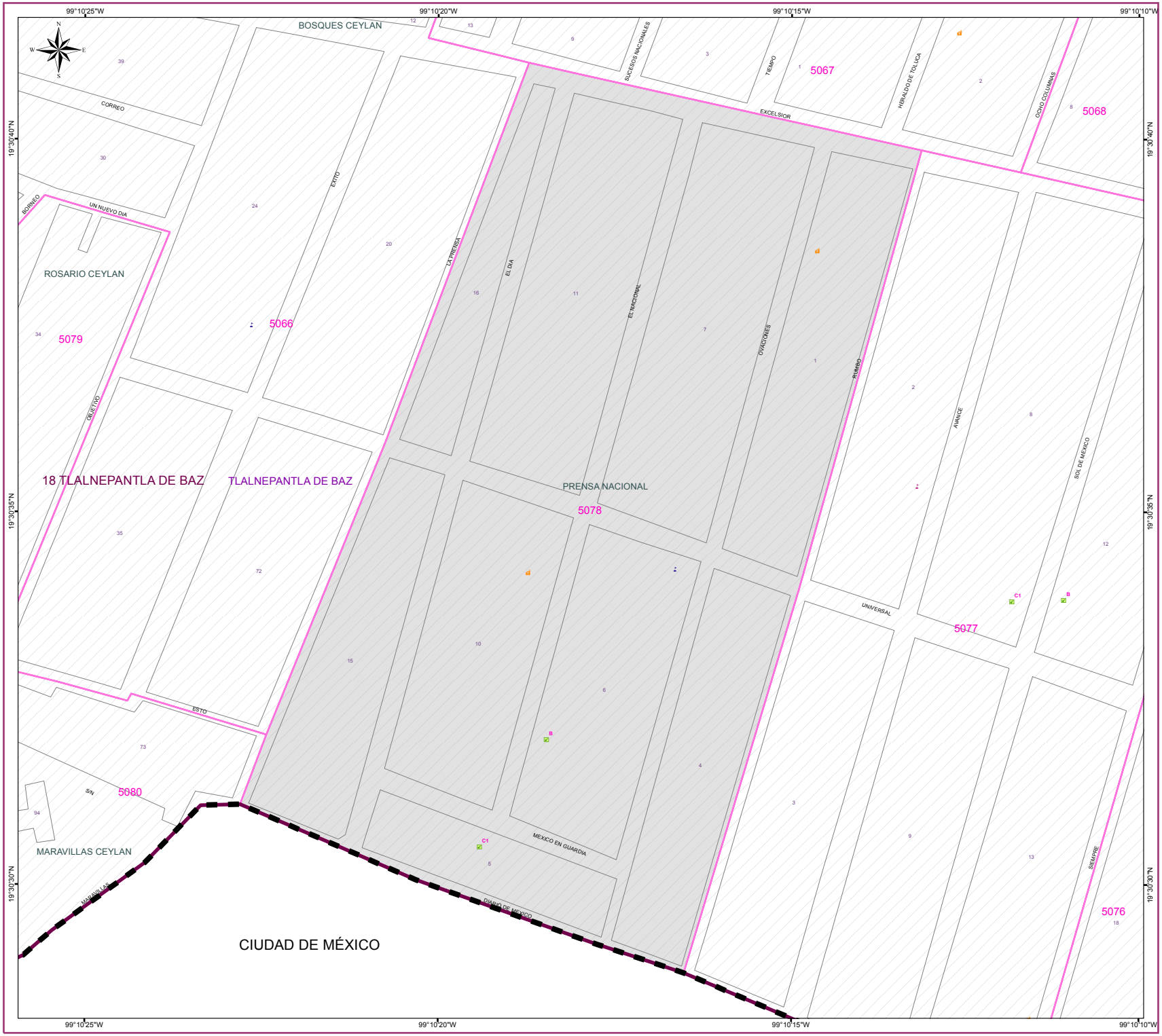


## DIRECCIÓN DE ORGANIZACIÓN

## SIMBOLOGÍA

### ESTRUCTURA GEOELECTORAL Y CLAVES

- Límite estatal ..... MÉXICO
- Distrito Electoral Local ..... 45
- Límite municipal ..... TOLUCA
- Sección electoral ..... 6459
- Cabecera municipal
- Localidad ..... LOC
- Colonia ..... COL
- Manzana ..... 999
- Casilla ..... B, C1, C2

*Casillas correspondientes al Proceso Electoral 2014 - 2015

### VÍAS DE COMUNICACIÓN

- Vialidad ..... AVENIDA
- Autopista
- Pavimentada
- Terracería
- Brecha
- Vereda
- Línea de metro
- Ferrocarril
- Adoquín

### INFRAESTRUCTURA

- Aeropuerto
- Central de autobús
- Centro comercial
- Centro cultural
- Centro recreativo
- Cementerio
- Escuela
  - Preprimaria
  - Primaria
  - Secundaria
  - Media Superior
  - Superior
  - Otras
- Hospital
- Iglesia
- Instalación bancaria
- Instalación deportiva
- Mercado
- Oficina gubernamental
- Oficina municipal
- Plaza o monumento
- Mancha urbana

### RASGOS COMPLEMENTARIOS

- Río, arroyo o flujo de agua
- Cuerpo de agua o lago
- Pasto
- Puente

### ESCALA GRÁFICA

0 0.0075 0.015 0.03 0.045 0.06

Kilómetros


Edición cartográfica del mes de enero de 2017,
con corte de información cartográfica al 23 de noviembre de 2016.
Registro Federal de Electores, INE.

Proyección: UTM Zona 14
Datum: WGS84


### LOCALIZACIÓN

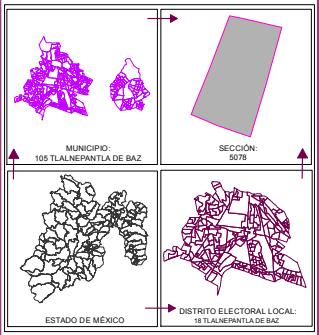



### ELABORACIÓN

Departamento de Análisis y
Procesamiento de Información Territorial

Miguel Ángel García Escalante
Jaqueline Pérez Nova
Armando Ordoñez Arizmendi

### SUPERVISIÓN

Subdirector de Documentación y Estadística Electoral
C.P. Antonio Sánchez Acosta

# PLANO SECCIONAL INDIVIDUAL

# SECCIÓN: 5079




IEEM Instituto Electoral del Estado de México

4 de Junio 2017

## DIRECCIÓN DE ORGANIZACIÓN

### SIMBOLOGÍA

**ESTRUCTURA GEOELECTORAL Y CLAVES**

- Límite estatal ..... MÉXICO
- Distrito Electoral Local ..... 45
- Límite municipal ..... TOLUCA
- Sección electoral ..... 6459
- Cabecera municipal
- Localidad ..... LOC
- Colonia ..... COL
- Manzana ..... 999
- Casilla ..... B, C1, C2

*Casillas correspondientes al Proceso Electoral 2014 - 2015

**VÍAS DE COMUNICACIÓN**

- Vialidad ..... AVENIDA
- Autopista
- Pavimentada
- Terracería
- Brecha
- Vereda
- Línea de metro
- Ferrocarril
- Adoquín

**INFRAESTRUCTURA**

- Aeropuerto
- Central de autobús
- Centro comercial
- Centro cultural
- Centro recreativo
- Cementerio
- Escuela
  - Preprimaria
  - Primaria
  - Secundaria
  - Media Superior
  - Superior
  - Otras
- Hospital
- Iglesia
- Instalación bancaria
- Instalación deportiva
- Mercado
- Oficina gubernamental
- Oficina municipal
- Plaza o monumento
- Mancha urbana

**RASGOS COMPLEMENTARIOS**

- Río, arroyo o flujo de agua
- Cuerpo de agua o lago
- Pasto
- Puente

**ESCALA GRÁFICA**

0 0.01 0.02 0.04 0.06 0.08

Kilómetros

Edición cartográfica del mes de enero de 2017,
con corte de información cartográfica al 23 de noviembre de 2016.
Registro Federal de Electores, INE.

Proyección: UTM Zona 14
Datum: WGS84

**LOCALIZACIÓN**

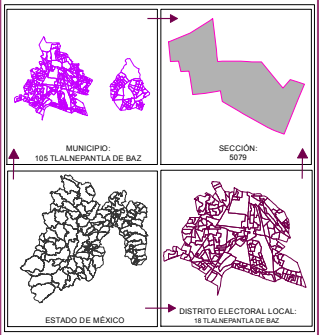


**ELABORACIÓN**

Departamento de Análisis y
Procesamiento de Información Territorial

Miguel Ángel García Escalante
Jaqueline Pérez Nova
Armando Ordoñez Arizmendi

**SUPERVISIÓN**

Subdirector de Documentación y Estadística Electoral
C.P. Antonio Sánchez Acosta

# PLANO SECCIONAL INDIVIDUAL

# SECCIÓN: 5080

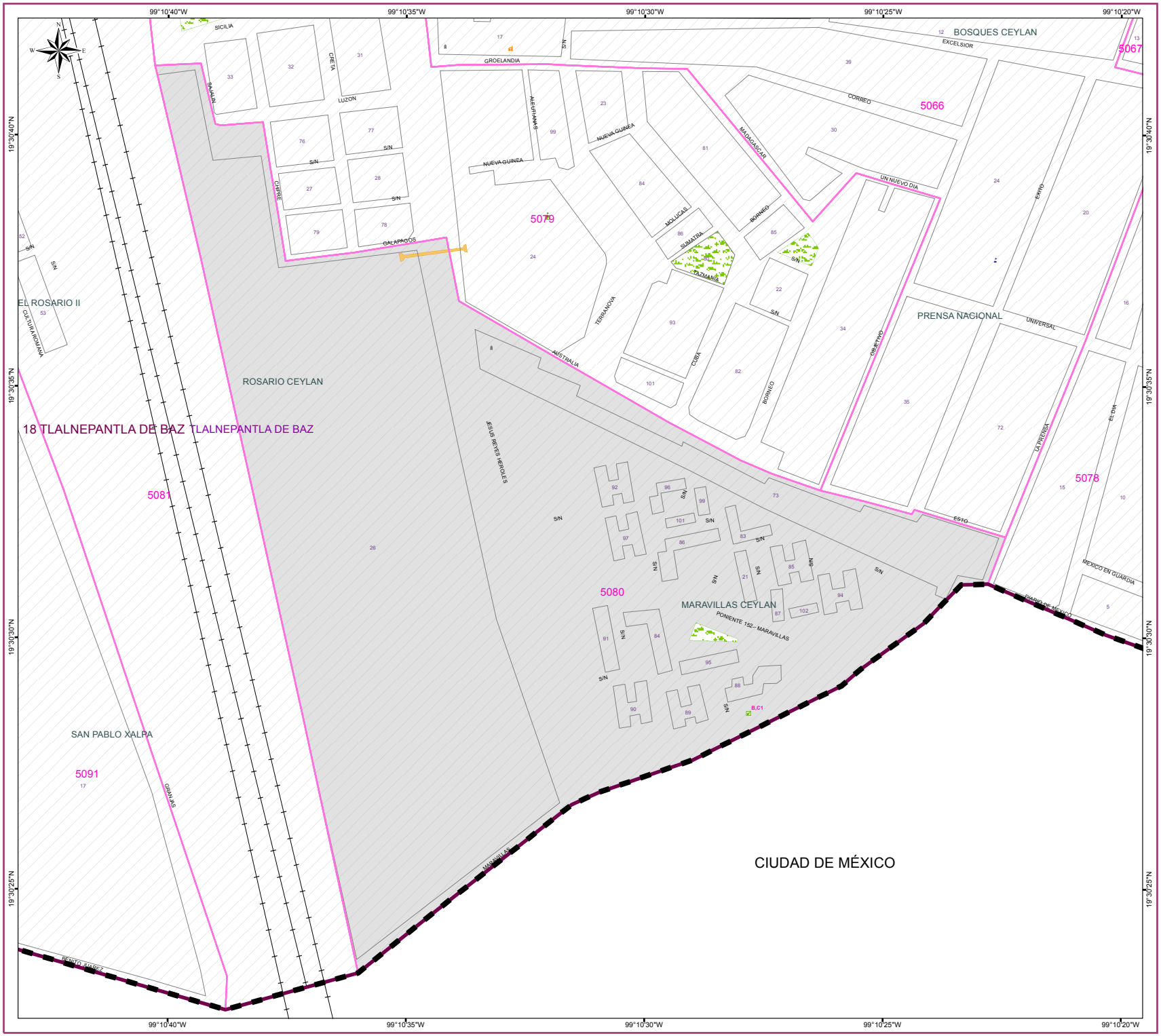


## DIRECCIÓN DE ORGANIZACIÓN

### S I M B O L O G Í A

**ESTRUCTURA GEOELECTORAL Y CLAVES**

- Límite estatal ..... MÉXICO
- Distrito Electoral Local ..... 45
- Límite municipal ..... TOLUCA
- Sección electoral ..... 6459
- Cabecera municipal
- Localidad ..... LOC
- Colonia ..... COL
- Manzana ..... 999
- Casilla ..... B, C1, C2

*Casillas correspondientes al Proceso Electoral 2014 - 2015

**VÍAS DE COMUNICACIÓN**

- Vialidad ..... AVENIDA
- Autopista
- Pavimentada
- Terracería
- Brecha
- Vereda
- Línea de metro
- Ferrocarril
- Adoquín

**INFRAESTRUCTURA**

- Aeropuerto
- Central de autobús
- Centro comercial
- Centro cultural
- Centro recreativo
- Cementerio
- Escuela
  - Preprimaria
  - Primaria
  - Secundaria
  - Media Superior
  - Superior
  - Otras
- Hospital
- Iglesia
- Instalación bancaria
- Instalación deportiva
- Mercado
- Oficina gubernamental
- Oficina municipal
- Plaza o monumento
- Mancha urbana

**RASGOS COMPLEMENTARIOS**

- Río, arroyo o flujo de agua
- Cuerpo de agua o lago
- Pasto
- Puente

**ESCALA GRÁFICA**

0 0.0125 0.025 0.05 0.075 0.1

Kilómetros

Edición cartográfica del mes de enero de 2017,
con corte de información cartográfica al 23 de noviembre de 2016.
Registro Federal de Electores, INE.

Proyección: UTM Zona 14
Datum: WGS84

**LOCALIZACIÓN**

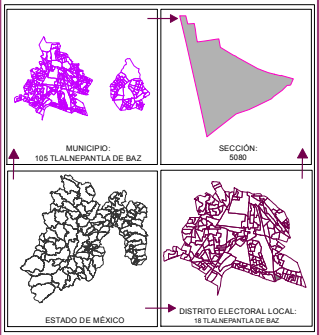



**ELABORACIÓN**

Departamento de Análisis y
Procesamiento de Información Territorial

Miguel Ángel García Escalante _____
Jaqueline Pérez Nova _____
Armando Ordoñez Arizmendi _____

**SUPERVISIÓN**

Subdirector de Documentación y Estadística Electoral
C.P. Antonio Sánchez Acosta _____

# PLANO SECCIONAL INDIVIDUAL

# SECCIÓN: 5081

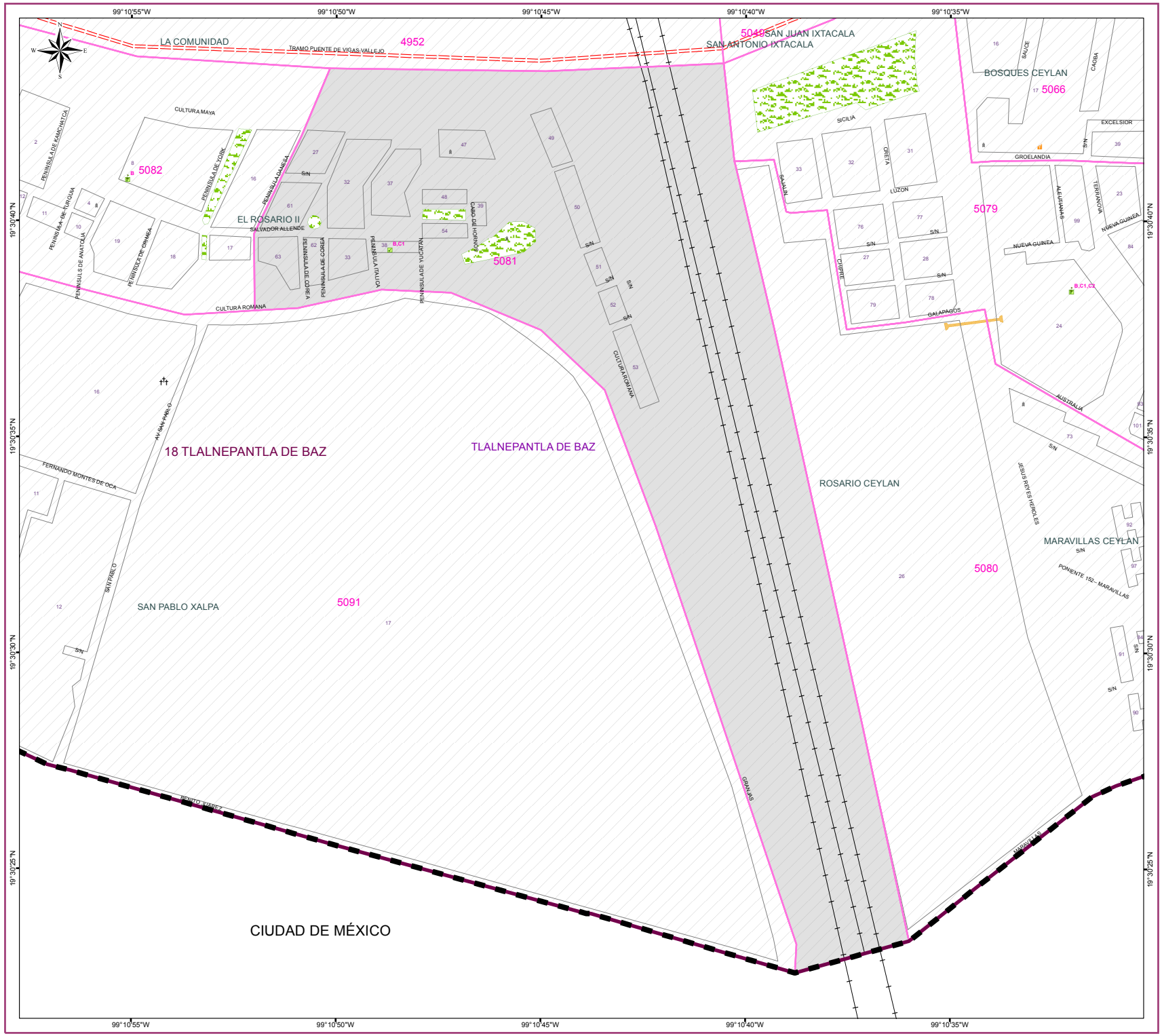


IEEM — Instituto Electoral del Estado de México

5 de Junio 2017

## DIRECCIÓN DE ORGANIZACIÓN

## SIMBOLOGÍA

### ESTRUCTURA GEOELECTORAL Y CLAVES

- Límite estatal ..... MÉXICO
- Distrito Electoral Local ..... 45
- Límite municipal ..... TOLUCA
- Sección electoral ..... 6459
- Cabecera municipal
- Localidad ..... LOC
- Colonia ..... COL
- Manzana ..... 999
- Casilla ..... B, C1, C2

*Casillas correspondientes al Proceso Electoral 2014 - 2015

### VÍAS DE COMUNICACIÓN

- Vialidad ..... AVENIDA
- Autopista
- Pavimentada
- Terracería
- Brecha
- Vereda
- Línea de metro
- Ferrocarril
- Adoquín

### INFRAESTRUCTURA

- Aeropuerto
- Central de autobús
- Centro comercial
- Centro cultural
- Centro recreativo
- Cementerio
- Escuela
  - Preprimaria
  - Primaria
  - Secundaria
  - Media Superior
  - Superior
  - Otras
- Hospital
- Iglesia
- Instalación bancaria
- Instalación deportiva
- Mercado
- Oficina gubernamental
- Oficina municipal
- Plaza o monumento
- Mancha urbana

### RASGOS COMPLEMENTARIOS

- Río, arroyo o flujo de agua
- Cuerpo de agua o lago
- Pasto
- Puente

### ESCALA GRÁFICA

0 0.015 0.03 0.06 0.09 0.12

Kilómetros

Edición cartográfica del mes de enero de 2017,
con corte de información cartográfica al 23 de noviembre de 2016.
Registro Federal de Electores, INE.

Proyección: UTM Zona 14
Datum: WGS84

### LOCALIZACIÓN

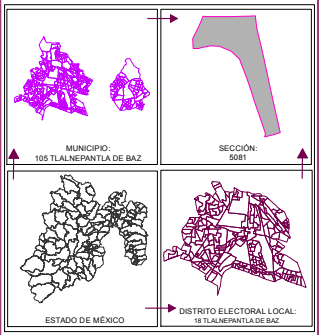



**ELABORACIÓN**

Departamento de Análisis y
Procesamiento de Información Territorial

Miguel Ángel García Escalante
Jaqueline Pérez Nova
Armando Ordoñez Arizmendi

**SUPERVISIÓN**

Subdirector de Documentación y Estadística Electoral
C.P. Antonio Sánchez Acosta

# PLANO SECCIONAL INDIVIDUAL

# SECCIÓN: 5082




IEEM Instituto Electoral del Estado de México | 4 de Junio 2017

## DIRECCIÓN DE ORGANIZACIÓN

## S I M B O L O G Í A

### ESTRUCTURA GEOELECTORAL Y CLAVES

- Límite estatal ..... MÉXICO
- Distrito Electoral Local ..... 45
- Límite municipal ..... TOLUCA
- Sección electoral ..... 6459
- Cabecera municipal
- Localidad ..... LOC
- Colonia ..... COL
- Manzana ..... 999
- Casilla ..... B, C1, C2

*Casillas correspondientes al Proceso Electoral 2014 - 2015

### VÍAS DE COMUNICACIÓN

- Vialidad ..... AVENIDA
- Autopista
- Pavimentada
- Terracería
- Brecha
- Vereda
- Línea de metro
- Ferrocarril
- Adoquín

### INFRAESTRUCTURA

- Aeropuerto
- Central de autobús
- Centro comercial
- Centro cultural
- Centro recreativo
- Cementerio
- Escuela
  - Preprimaria
  - Primaria
  - Secundaria
  - Media Superior
  - Superior
  - Otras
- Hospital
- Iglesia
- Instalación bancaria
- Instalación deportiva
- Mercado
- Oficina gubernamental
- Oficina municipal
- Plaza o monumento
- Mancha urbana

### RASGOS COMPLEMENTARIOS

- Río, arroyo o flujo de agua
- Cuerpo de agua o lago
- Pasto
- Puente

### ESCALA GRÁFICA

0 0.005 0.01 0.02 0.03 0.04

Kilómetros

Edición cartográfica del mes de enero de 2017,
con corte de información cartográfica al 23 de noviembre de 2016.
Registro Federal de Electores, INE.

Proyección: UTM Zona 14
Datum: WGS84

### LOCALIZACIÓN

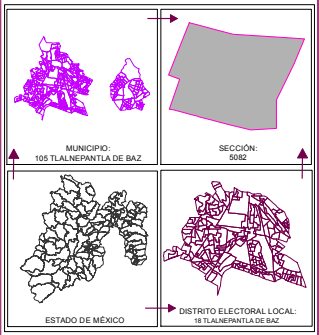



**ELABORACIÓN**

Departamento de Análisis y
Procesamiento de Información Territorial

Miguel Ángel García Escalante _____
Jaqueline Pérez Nova _____
Armando Ordoñez Arizmendi _____

**SUPERVISIÓN**

Subdirector de Documentación y Estadística Electoral
C.P. Antonio Sánchez Acosta _____

# PLANO SECCIONAL INDIVIDUAL

# SECCIÓN: 5083




## DIRECCIÓN DE ORGANIZACIÓN

## SIMBOLOGÍA

### ESTRUCTURA GEOELECTORAL Y CLAVES

- Límite estatal ..... MÉXICO
- Distrito Electoral Local ..... 45
- Límite municipal ..... TOLUCA
- Sección electoral ..... 6459
- Cabecera municipal
- Localidad ..... LOC
- Colonia ..... COL
- Manzana ..... 999
- Casilla ..... B, C1, C2

*Casillas correspondientes al Proceso Electoral 2014 - 2015

### VÍAS DE COMUNICACIÓN

- Vialidad ..... AVENIDA
- Autopista
- Pavimentada
- Terracería
- Brecha
- Vereda
- Línea de metro
- Ferrocarril
- Adoquín

### INFRAESTRUCTURA

- Aeropuerto
- Central de autobús
- Centro comercial
- Centro cultural
- Centro recreativo
- Cementerio
- Escuela
  - Preprimaria
  - Primaria
  - Secundaria
  - Media Superior
  - Superior
  - Otras
- Hospital
- Iglesia
- Instalación bancaria
- Instalación deportiva
- Mercado
- Oficina gubernamental
- Oficina municipal
- Plaza o monumento
- Mancha urbana

### RASGOS COMPLEMENTARIOS

- Río, arroyo o flujo de agua
- Cuerpo de agua o lago
- Pasto
- Puente

### ESCALA GRÁFICA

0 0.005 0.01 0.02 0.03 0.04

Kilómetros

Edición cartográfica del mes de enero de 2017,
con corte de información cartográfica al 23 de noviembre de 2016.
Registro Federal de Electores, INE.

Proyección: UTM Zona 14
Datum: WGS84

### LOCALIZACIÓN

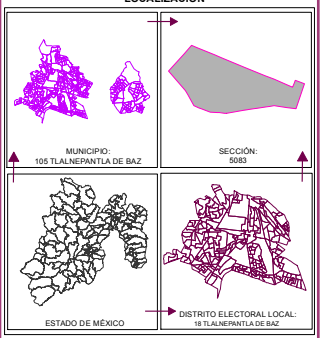



**ELABORACIÓN**

Departamento de Análisis y
Procesamiento de Información Territorial

Miguel Ángel García Escalante _____
Jaqueline Pérez Nova _____
Armando Ordoñez Arizmendi _____

**SUPERVISIÓN**

Subdirector de Documentación y Estadística Electoral
C.P. Antonio Sánchez Acosta _____

# PLANO SECCIONAL INDIVIDUAL

# SECCIÓN: 5084




## DIRECCIÓN DE ORGANIZACIÓN

## S I M B O L O G Í A

### ESTRUCTURA GEOELECTORAL Y CLAVES

- Límite estatal ..... MÉXICO
- Distrito Electoral Local ..... 45
- Límite municipal ..... TOLUCA
- Sección electoral ..... 6459
- Cabecera municipal
- Localidad ..... LOC
- Colonia ..... COL
- Manzana ..... 999
- Casilla ..... B, C1, C2

*Casillas correspondientes al Proceso Electoral 2014 - 2015

### VÍAS DE COMUNICACIÓN

- Vialidad ..... AVENIDA
- Autopista
- Pavimentada
- Terracería
- Brecha
- Vereda
- Línea de metro
- Ferrocarril
- Adoquín

### INFRAESTRUCTURA

- Aeropuerto
- Central de autobús
- Centro comercial
- Centro cultural
- Centro recreativo
- Cementerio
- Escuela
  - Preprimaria
  - Primaria
  - Secundaria
  - Media Superior
  - Superior
  - Otras
- Hospital
- Iglesia
- Instalación bancaria
- Instalación deportiva
- Mercado
- Oficina gubernamental
- Oficina municipal
- Plaza o monumento
- Mancha urbana

### RASGOS COMPLEMENTARIOS

- Río, arroyo o flujo de agua
- Cuerpo de agua o lago
- Pasto
- Puente

### ESCALA GRÁFICA

0 0.005 0.01 0.02 0.03 0.04

Kilómetros

Edición cartográfica del mes de enero de 2017,
con corte de información cartográfica al 23 de noviembre de 2016.
Registro Federal de Electores, INE.

Proyección: UTM Zona 14
Datum: WGS84

### LOCALIZACIÓN

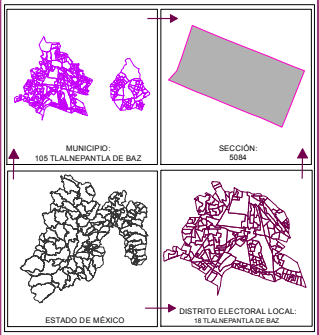



### ELABORACIÓN

Departamento de Análisis y
Procesamiento de Información Territorial

Miguel Ángel García Escalante _____
Jaqueline Pérez Nova _____
Armando Ordoñez Arizmendi _____

### SUPERVISIÓN

Subdirector de Documentación y Estadística Electoral
C.P. Antonio Sánchez Acosta _____

# PLANO SECCIONAL INDIVIDUAL

# SECCIÓN: 5085




IEEM — Instituto Electoral del Estado de México | 4 de Junio 2017

## DIRECCIÓN DE ORGANIZACIÓN

## S I M B O L O G Í A

### ESTRUCTURA GEOELECTORAL Y CLAVES

- Límite estatal ..... MÉXICO
- Distrito Electoral Local ..... 45
- Límite municipal ..... TOLUCA
- Sección electoral ..... 6459
- Cabecera municipal
- Localidad ..... LOC
- Colonia ..... COL
- Manzana ..... 999
- Casilla ..... B, C1, C2

*Casillas correspondientes al Proceso Electoral 2014 - 2015

### VÍAS DE COMUNICACIÓN

- Vialidad ..... AVENIDA
- Autopista
- Pavimentada
- Terracería
- Brecha
- Vereda
- Línea de metro
- Ferrocarril
- Adoquín

### INFRAESTRUCTURA

- Aeropuerto
- Central de autobús
- Centro comercial
- Centro cultural
- Centro recreativo
- Cementerio
- Escuela
  - Preprimaria
  - Primaria
  - Secundaria
  - Media Superior
  - Superior
  - Otras
- Hospital
- Iglesia
- Instalación bancaria
- Instalación deportiva
- Mercado
- Oficina gubernamental
- Oficina municipal
- Plaza o monumento
- Mancha urbana

### RASGOS COMPLEMENTARIOS

- Río, arroyo o flujo de agua
- Cuerpo de agua o lago
- Pasto
- Puente

### ESCALA GRÁFICA

0 0.005 0.01 0.02 0.03 0.04

Kilómetros

Edición cartográfica del mes de enero de 2017,
con corte de información cartográfica al 23 de noviembre de 2016.
Registro Federal de Electores, INE.

Proyección: UTM Zona 14
Datum: WGS84

### LOCALIZACIÓN

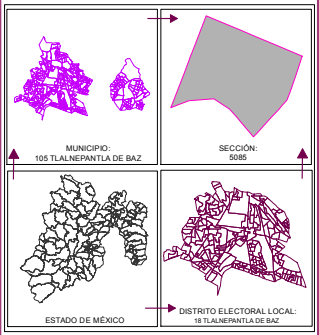



### ELABORACIÓN

Departamento de Análisis y
Procesamiento de Información Territorial

Miguel Ángel García Escalante
Jaqueline Pérez Nova
Armando Ordoñez Arizmendi

### SUPERVISIÓN

Subdirector de Documentación y Estadística Electoral
C.P. Antonio Sánchez Acosta

# PLANO SECCIONAL INDIVIDUAL

# SECCIÓN: 5086




## DIRECCIÓN DE ORGANIZACIÓN

## SIMBOLOGÍA

### ESTRUCTURA GEOELECTORAL Y CLAVES

- Límite estatal ..... MÉXICO
- Distrito Electoral Local ..... 45
- Límite municipal ..... TOLUCA
- Sección electoral ..... 6459
- Cabecera municipal
- Localidad ..... LOC
- Colonia ..... COL
- Manzana ..... 999
- Casilla ..... B, C1, C2

*Casillas correspondientes al Proceso Electoral 2014 - 2015

### VÍAS DE COMUNICACIÓN

- Vialidad ..... AVENIDA
- Autopista
- Pavimentada
- Terracería
- Brecha
- Vereda
- Línea de metro
- Ferrocarril
- Adoquín

### INFRAESTRUCTURA

- Aeropuerto
- Central de autobús
- Centro comercial
- Centro cultural
- Centro recreativo
- Cementerio
- Escuela
  - Preprimaria
  - Primaria
  - Secundaria
  - Media Superior
  - Superior
  - Otras
- Hospital
- Iglesia
- Instalación bancaria
- Instalación deportiva
- Mercado
- Oficina gubernamental
- Oficina municipal
- Plaza o monumento
- Mancha urbana

### RASGOS COMPLEMENTARIOS

- Río, arroyo o flujo de agua
- Cuerpo de agua o lago
- Pasto
- Puente

### ESCALA GRÁFICA

0 0.005 0.01 0.02 0.03 0.04

Kilómetros

Edición cartográfica del mes de enero de 2017,
con corte de información cartográfica al 23 de noviembre de 2016.
Registro Federal de Electores, INE.

Proyección: UTM Zona 14
Datum: WGS84

### LOCALIZACIÓN

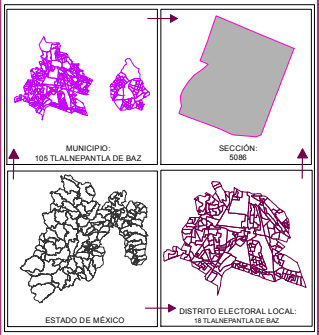



### ELABORACIÓN

Departamento de Análisis y
Procesamiento de Información Territorial

Miguel Ángel García Escalante
Jaqueline Pérez Nova
Armando Ordoñez Arizmendi

### SUPERVISIÓN

Subdirector de Documentación y Estadística Electoral
C.P. Antonio Sánchez Acosta

# PLANO SECCIONAL INDIVIDUAL

# SECCIÓN: 5087




IEEM Instituto Electoral del Estado de México | 4 de Junio 2017

## DIRECCIÓN DE ORGANIZACIÓN

## S I M B O L O G Í A

### ESTRUCTURA GEOELECTORAL Y CLAVES

- Límite estatal ..... MÉXICO
- Distrito Electoral Local ..... 45
- Límite municipal ..... TOLUCA
- Sección electoral ..... 6459
- Cabecera municipal
- Localidad ..... LOC
- Colonia ..... COL
- Manzana ..... 999
- Casilla ..... B, C1, C2

*Casillas correspondientes al Proceso Electoral 2014 - 2015

### VÍAS DE COMUNICACIÓN

- Vialidad ..... AVENIDA
- Autopista
- Pavimentada
- Terracería
- Brecha
- Vereda
- Línea de metro
- Ferrocarril
- Adoquín

### INFRAESTRUCTURA

- Aeropuerto
- Central de autobús
- Centro comercial
- Centro cultural
- Centro recreativo
- Cementerio
- Escuela
  - Preprimaria
  - Primaria
  - Secundaria
  - Media Superior
  - Superior
  - Otras
- Hospital
- Iglesia
- Instalación bancaria
- Instalación deportiva
- Mercado
- Oficina gubernamental
- Oficina municipal
- Plaza o monumento
- Mancha urbana

### RASGOS COMPLEMENTARIOS

- Río, arroyo o flujo de agua
- Cuerpo de agua o lago
- Pasto
- Puente

### ESCALA GRÁFICA

0 0.0075 0.015 0.03 0.045 0.06

Kilómetros

Edición cartográfica del mes de enero de 2017,
con corte de información cartográfica al 23 de noviembre de 2016.
Registro Federal de Electores, INE.

Proyección: UTM Zona 14
Datum: WGS84

### LOCALIZACIÓN

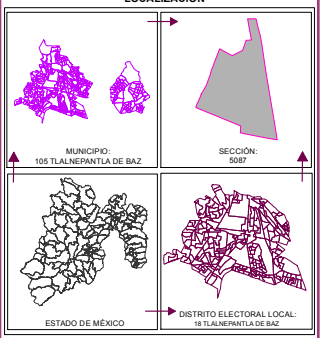



### ELABORACIÓN

Departamento de Análisis y
Procesamiento de Información Territorial

Miguel Ángel García Escalante _____
Jaqueline Pérez Nova _____
Armando Ordoñez Arizmendi _____

### SUPERVISIÓN

Subdirector de Documentación y Estadística Electoral
C.P. Antonio Sánchez Acosta _____

# PLANO SECCIONAL INDIVIDUAL

# SECCIÓN: 5088




## DIRECCIÓN DE ORGANIZACIÓN

## SIMBOLOGÍA

### ESTRUCTURA GEOELECTORAL Y CLAVES

- Límite estatal ..... MÉXICO
- Distrito Electoral Local ..... 45
- Límite municipal ..... TOLUCA
- Sección electoral ..... 6459
- Cabecera municipal
- Localidad ..... LOC
- Colonia ..... COL
- Manzana ..... 999
- Casilla ..... B, C1, C2

*Casillas correspondientes al Proceso Electoral 2014 - 2015

### VÍAS DE COMUNICACIÓN

- Vialidad ..... AVENIDA
- Autopista
- Pavimentada
- Terracería
- Brecha
- Vereda
- Línea de metro
- Ferrocarril
- Adoquín

### INFRAESTRUCTURA

- Aeropuerto
- Central de autobús
- Centro comercial
- Centro cultural
- Centro recreativo
- Cementerio
- Escuela
  - Preprimaria
  - Primaria
  - Secundaria
  - Media Superior
  - Superior
  - Otras
- Hospital
- Iglesia
- Instalación bancaria
- Instalación deportiva
- Mercado
- Oficina gubernamental
- Oficina municipal
- Plaza o monumento
- Mancha urbana

### RASGOS COMPLEMENTARIOS

- Río, arroyo o flujo de agua
- Cuerpo de agua o lago
- Pasto
- Puente

### ESCALA GRÁFICA

0 0.0075 0.015 0.03 0.045 0.06

Kilómetros

Edición cartográfica del mes de enero de 2017,
con corte de información cartográfica al 23 de noviembre de 2016.
Registro Federal de Electores, INE.

Proyección: UTM Zona 14
Datum: WGS84

### LOCALIZACIÓN

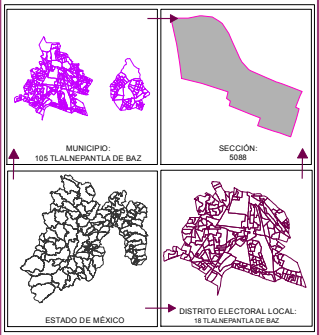



### ELABORACIÓN

Departamento de Análisis y
Procesamiento de Información Territorial

Miguel Ángel García Escalante
Jaqueline Pérez Nova
Armando Ordoñez Arizmendi

### SUPERVISIÓN

Subdirector de Documentación y Estadística Electoral
C.P. Antonio Sánchez Acosta

# PLANO SECCIONAL INDIVIDUAL

# SECCIÓN: 5089

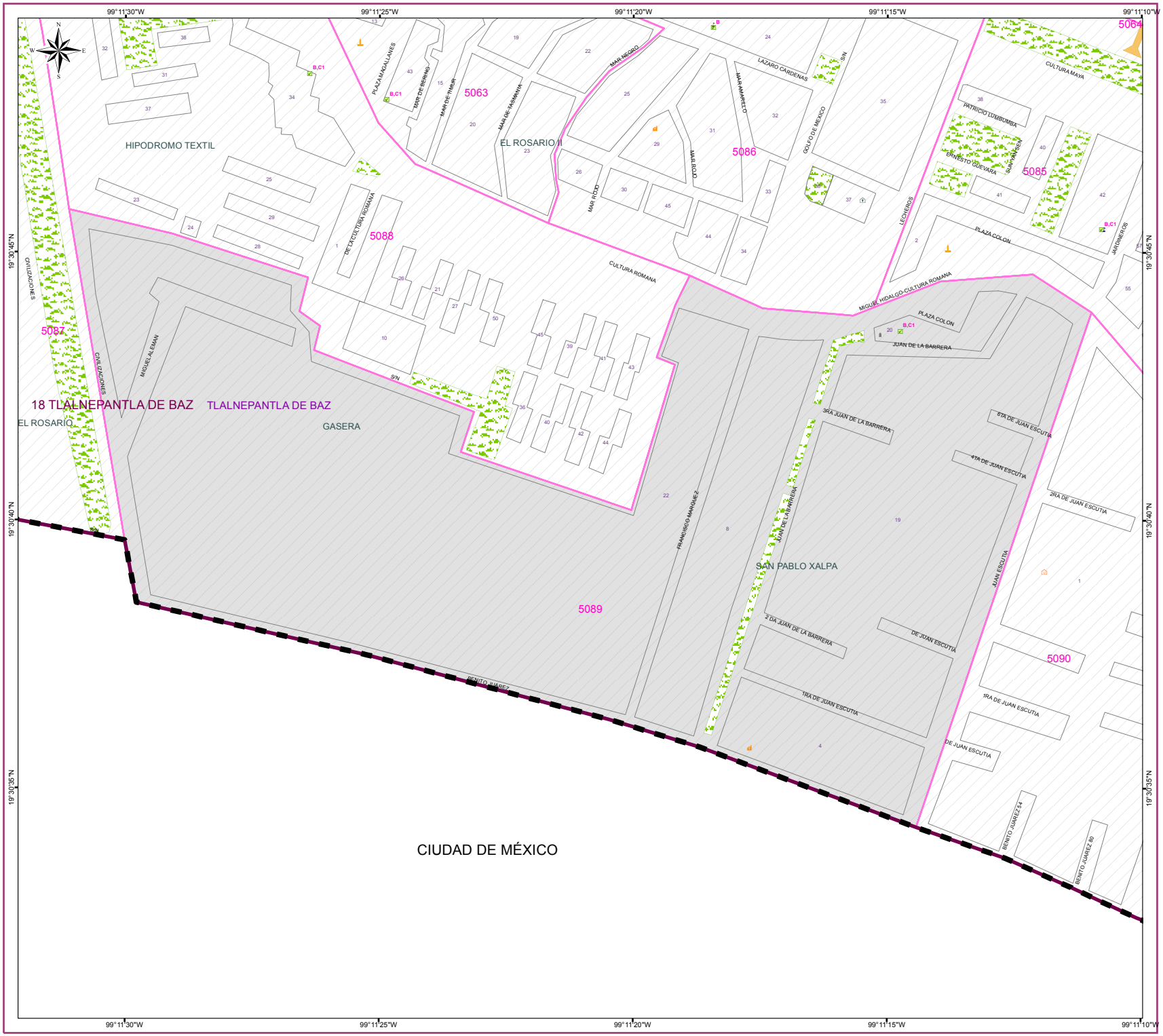


## DIRECCIÓN DE ORGANIZACIÓN

## SIMBOLOGÍA

### ESTRUCTURA GEOELECTORAL Y CLAVES

- Límite estatal ..... MÉXICO
- Distrito Electoral Local ..... 45
- Límite municipal ..... TOLUCA
- Sección electoral ..... 6459
- Cabecera municipal
- Localidad ..... LOC
- Colonia ..... COL
- Manzana ..... 999
- Casilla ..... B, C1, C2

*Casillas correspondientes al Proceso Electoral 2014 - 2015

### VÍAS DE COMUNICACIÓN

- Vialidad ..... AVENIDA
- Autopista
- Pavimentada
- Terracería
- Brecha
- Vereda
- Línea de metro
- Ferrocarril
- Adoquín

### INFRAESTRUCTURA

- Aeropuerto
- Central de autobús
- Centro comercial
- Centro cultural
- Centro recreativo
- Cementerio
- Escuela
  - Preprimaria
  - Primaria
  - Secundaria
  - Media Superior
  - Superior
  - Otras
- Hospital
- Iglesia
- Instalación bancaria
- Instalación deportiva
- Mercado
- Oficina gubernamental
- Oficina municipal
- Plaza o monumento
- Mancha urbana

### RASGOS COMPLEMENTARIOS

- Río, arroyo o flujo de agua
- Cuerpo de agua o lago
- Pasto
- Puente

### ESCALA GRÁFICA

0 0.0125 0.025 0.05 0.075 0.1

Kilómetros

Edición cartográfica del mes de enero de 2017,
con corte de información cartográfica al 23 de noviembre de 2016.
Registro Federal de Electores, INE.

Proyección: UTM Zona 14
Datum: WGS84

### LOCALIZACIÓN

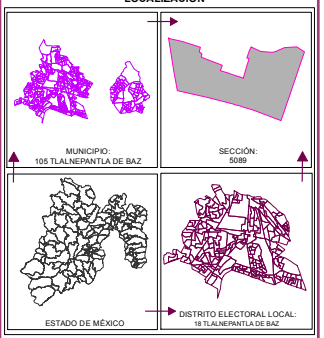



### ELABORACIÓN

Departamento de Análisis y
Procesamiento de Información Territorial

Miguel Ángel García Escalante
Jaqueline Pérez Nova
Armando Ordoñez Arizmendi

### SUPERVISIÓN

Subdirector de Documentación y Estadística Electoral
C.P. Antonio Sánchez Acosta

# PLANO SECCIONAL INDIVIDUAL

# SECCIÓN: 5090




## DIRECCIÓN DE ORGANIZACIÓN

## SIMBOLOGÍA

### ESTRUCTURA GEOELECTORAL Y CLAVES

- Límite estatal ..... MÉXICO
- Distrito Electoral Local ..... 45
- Límite municipal ..... TOLUCA
- Sección electoral ..... 6459
- Cabecera municipal
- Localidad ..... LOC
- Colonia ..... COL
- Manzana ..... 999
- Casilla ..... B, C1, C2

*Casillas correspondientes al Proceso Electoral 2014 - 2015

### VÍAS DE COMUNICACIÓN

- Vialidad ..... AVENIDA
- Autopista
- Pavimentada
- Terracería
- Brecha
- Vereda
- Línea de metro
- Ferrocarril
- Adoquín

### INFRAESTRUCTURA

- Aeropuerto
- Central de autobús
- Centro comercial
- Centro cultural
- Centro recreativo
- Cementerio
- Escuela
  - Preprimaria
  - Primaria
  - Secundaria
  - Media Superior
  - Superior
  - Otras
- Hospital
- Iglesia
- Instalación bancaria
- Instalación deportiva
- Mercado
- Oficina gubernamental
- Oficina municipal
- Plaza o monumento
- Mancha urbana

### RASGOS COMPLEMENTARIOS

- Río, arroyo o flujo de agua
- Cuerpo de agua o lago
- Pasto
- Puente

### ESCALA GRÁFICA

0 0.01 0.02 0.04 0.06 0.08

Kilómetros

Edición cartográfica del mes de enero de 2017,
con corte de información cartográfica al 23 de noviembre de 2016.
Registro Federal de Electores, INE.

Proyección: UTM Zona 14
Datum: WGS84

### LOCALIZACIÓN

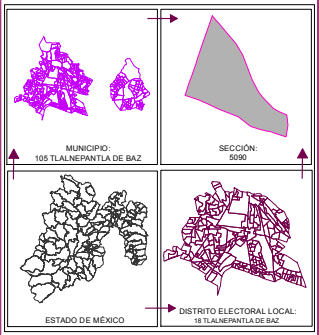



### ELABORACIÓN

Departamento de Análisis y
Procesamiento de Información Territorial

Miguel Ángel García Escalante
Jaqueline Pérez Nova
Armando Ordoñez Arizmendi

### SUPERVISIÓN

Subdirector de Documentación y Estadística Electoral
C.P. Antonio Sánchez Acosta

# PLANO SECCIONAL INDIVIDUAL

# SECCIÓN: 5091

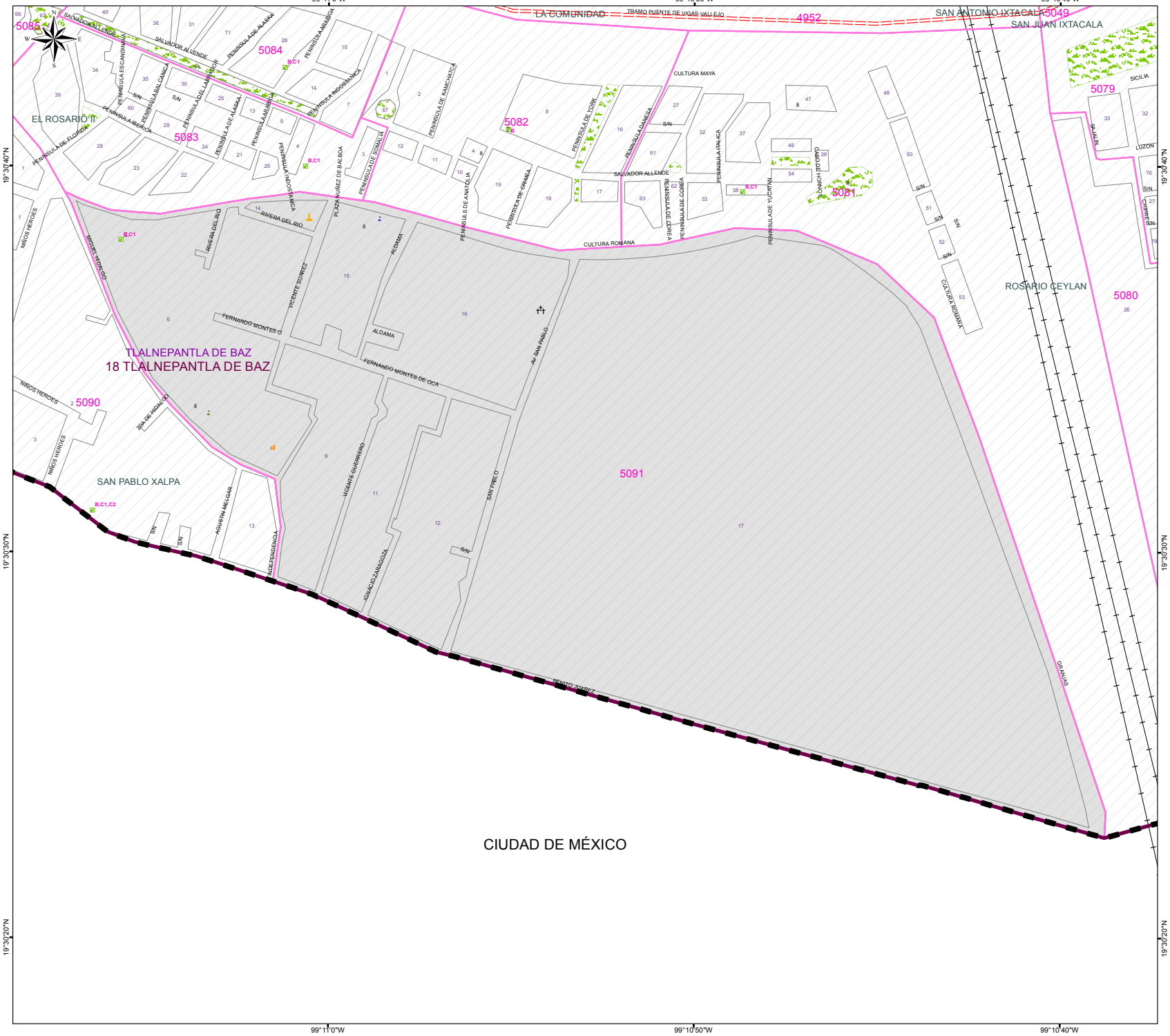


## DIRECCIÓN DE ORGANIZACIÓN

### S I M B O L O G Í A

**ESTRUCTURA GEOELECTORAL Y CLAVES**

- Límite estatal ..... MÉXICO
- Distrito Electoral Local ..... 45
- Límite municipal ..... TOLUCA
- Sección electoral ..... 6459
- Cabecera municipal
- Localidad ..... LOC
- Colonia ..... COL
- Manzana ..... 999
- Casilla ..... B, C1, C2

*Casillas correspondientes al Proceso Electoral 2014 - 2015

**VÍAS DE COMUNICACIÓN**

- Vialidad ..... AVENIDA
- Autopista
- Pavimentada
- Terracería
- Brecha
- Vereda
- Línea de metro
- Ferrocarril
- Adoquín

**INFRAESTRUCTURA**

- Aeropuerto
- Central de autobús
- Centro comercial
- Centro cultural
- Centro recreativo
- Cementerio
- Escuela
  - Preprimaria
  - Primaria
  - Secundaria
  - Media Superior
  - Superior
  - Otras
- Hospital
- Iglesia
- Instalación bancaria
- Instalación deportiva
- Mercado
- Oficina gubernamental
- Oficina municipal
- Plaza o monumento
- Mancha urbana

**RASGOS COMPLEMENTARIOS**

- Río, arroyo o flujo de agua
- Cuerpo de agua o lago
- Pasto
- Puente

**ESCALA GRÁFICA**

0 0.0175 0.035 0.07 0.105 0.14

Kilómetros

Edición cartográfica del mes de enero de 2017,
con corte de información cartográfica al 23 de noviembre de 2016.
Registro Federal de Electores, INE.

Proyección: UTM Zona 14
Datum: WGS84

**LOCALIZACIÓN**

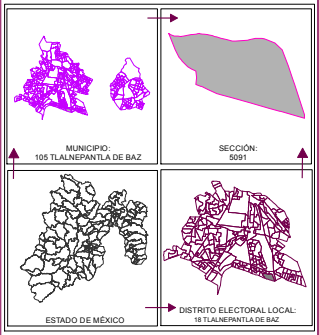



**ELABORACIÓN**

Departamento de Análisis y
Procesamiento de Información Territorial

Miguel Ángel García Escalante _____
Jaqueline Pérez Nova _____
Armando Ordoñez Arizmendi _____

**SUPERVISIÓN**

Subdirector de Documentación y Estadística Electoral
C.P. Antonio Sánchez Acosta _____

# PLANO SECCIONAL INDIVIDUAL

# SECCIÓN: 5117




## DIRECCIÓN DE ORGANIZACIÓN

## SIMBOLOGÍA

### ESTRUCTURA GEOELECTORAL Y CLAVES

- Límite estatal ..... MÉXICO
- Distrito Electoral Local ..... 45
- Límite municipal ..... TOLUCA
- Sección electoral ..... 6459
- Cabecera municipal
- Localidad ..... LOC
- Colonia ..... COL
- Manzana ..... 999
- Casilla ..... B, C1, C2

*Casillas correspondientes al Proceso Electoral 2014 - 2015

### VÍAS DE COMUNICACIÓN

- Vialidad ..... AVENIDA
- Autopista
- Pavimentada
- Terracería
- Brecha
- Vereda
- Línea de metro
- Ferrocarril
- Adoquín

### INFRAESTRUCTURA

- Aeropuerto
- Central de autobús
- Centro comercial
- Centro cultural
- Centro recreativo
- Cementerio
- Escuela
  - Preprimaria
  - Primaria
  - Secundaria
  - Media Superior
  - Superior
  - Otras
- Hospital
- Iglesia
- Instalación bancaria
- Instalación deportiva
- Mercado
- Oficina gubernamental
- Oficina municipal
- Plaza o monumento
- Mancha urbana

### RASGOS COMPLEMENTARIOS

- Río, arroyo o flujo de agua
- Cuerpo de agua o lago
- Pasto
- Puente

### ESCALA GRÁFICA

0 0.0125 0.025 0.05 0.075 0.1

Kilómetros

Edición cartográfica del mes de enero de 2017,
con corte de información cartográfica al 23 de noviembre de 2016.
Registro Federal de Electores, INE.

Proyección: UTM Zona 14
Datum: WGS84

### LOCALIZACIÓN

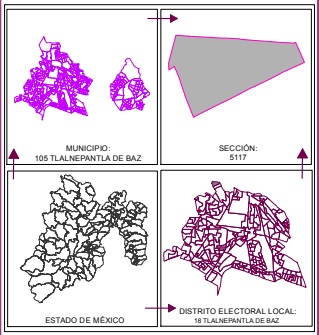



**ELABORACIÓN**

Departamento de Análisis y
Procesamiento de Información Territorial

Miguel Ángel García Escalante
Jaqueline Pérez Nova
Armando Ordoñez Arizmendi

**SUPERVISIÓN**

Subdirector de Documentación y Estadística Electoral
C.P. Antonio Sánchez Acosta

# PLANO SECCIONAL INDIVIDUAL

# SECCIÓN: 5118




IEEM | Junio 2017

## DIRECCIÓN DE ORGANIZACIÓN

### SIMBOLOGÍA

**ESTRUCTURA GEOELECTORAL Y CLAVES**

- Límite estatal ..... MÉXICO
- Distrito Electoral Local ..... 45
- Límite municipal ..... TOLUCA
- Sección electoral ..... 6459
- Cabecera municipal
- Localidad ..... LOC
- Colonia ..... COL
- Manzana ..... 999
- Casilla ..... B, C1, C2

*Casillas correspondientes al Proceso Electoral 2014 - 2015

**VÍAS DE COMUNICACIÓN**

- Vialidad ..... AVENIDA
- Autopista
- Pavimentada
- Terracería
- Brecha
- Vereda
- Línea de metro
- Ferrocarril
- Adoquín

**INFRAESTRUCTURA**

- Aeropuerto
- Central de autobús
- Centro comercial
- Centro cultural
- Centro recreativo
- Cementerio
- Escuela
  - Preprimaria
  - Primaria
  - Secundaria
  - Media Superior
  - Superior
  - Otras
- Hospital
- Iglesia
- Instalación bancaria
- Instalación deportiva
- Mercado
- Oficina gubernamental
- Oficina municipal
- Plaza o monumento
- Mancha urbana

**RASGOS COMPLEMENTARIOS**

- Río, arroyo o flujo de agua
- Cuerpo de agua o lago
- Pasto
- Puente

**ESCALA GRÁFICA**

0 0.0125 0.025 0.05 0.075 0.1

Kilómetros

Edición cartográfica del mes de enero de 2017,
con corte de información cartográfica al 23 de noviembre de 2016.
Registro Federal de Electores, INE.

Proyección: UTM Zona 14
Datum: WGS84

**LOCALIZACIÓN**

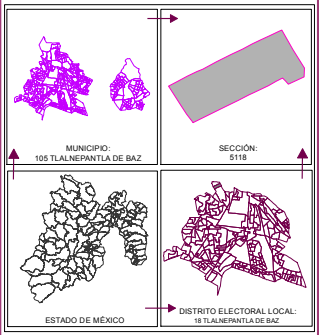



**ELABORACIÓN**

Departamento de Análisis y
Procesamiento de Información Territorial

Miguel Ángel García Escalante
Jaqueline Pérez Nova
Armando Ordoñez Arizmendi

**SUPERVISIÓN**

Subdirector de Documentación y Estadística Electoral
C.P. Antonio Sánchez Acosta

# PLANO SECCIONAL INDIVIDUAL

# SECCIÓN: 5121

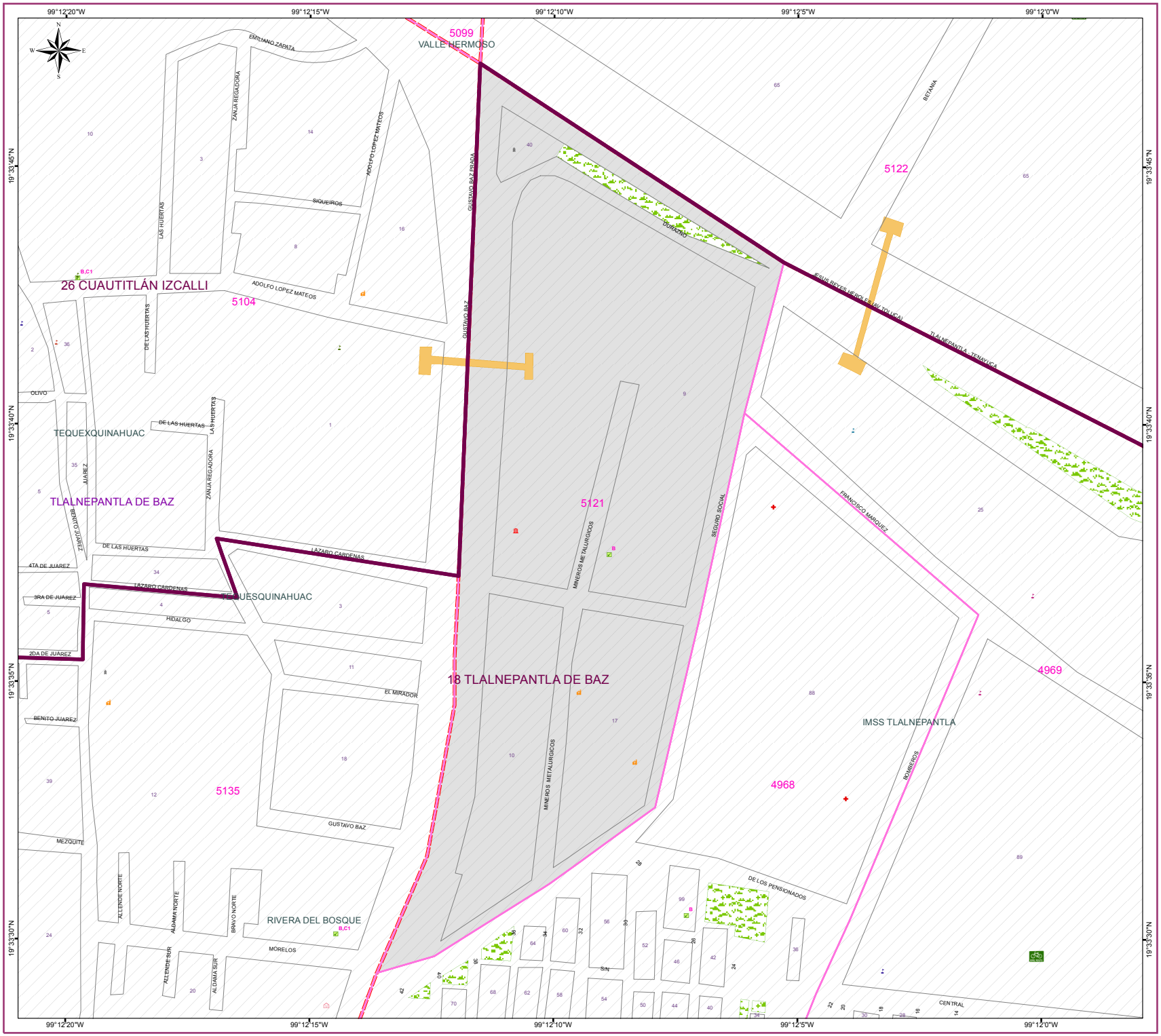


## DIRECCIÓN DE ORGANIZACIÓN

## S I M B O L O G Í A

### ESTRUCTURA GEOELECTORAL Y CLAVES

- Límite estatal ..... MÉXICO
- Distrito Electoral Local ..... 45
- Límite municipal ..... TOLUCA
- Sección electoral ..... 6459
- Cabecera municipal
- Localidad ..... LOC
- Colonia ..... COL
- Manzana ..... 999
- Casilla ..... B, C1, C2

*Casillas correspondientes al Proceso Electoral 2014 - 2015

### VÍAS DE COMUNICACIÓN

- Vialidad ..... AVENIDA
- Autopista
- Pavimentada
- Terracería
- Brecha
- Vereda
- Línea de metro
- Ferrocarril
- Adoquín

### INFRAESTRUCTURA

- Aeropuerto
- Central de autobús
- Centro comercial
- Centro cultural
- Centro recreativo
- Cementerio
- Escuela
  - Preprimaria
  - Primaria
  - Secundaria
  - Media Superior
  - Superior
  - Otras
- Hospital
- Iglesia
- Instalación bancaria
- Instalación deportiva
- Mercado
- Oficina gubernamental
- Oficina municipal
- Plaza o monumento
- Mancha urbana

### RASGOS COMPLEMENTARIOS

- Río, arroyo o flujo de agua
- Cuerpo de agua o lago
- Pasto
- Puente

### ESCALA GRÁFICA

0 0.0125 0.025 0.05 0.075 0.1

Kilómetros

Edición cartográfica del mes de enero de 2017,
con corte de información cartográfica al 23 de noviembre de 2016.
Registro Federal de Electores, INE.

Proyección: UTM Zona 14
Datum: WGS84

### LOCALIZACIÓN

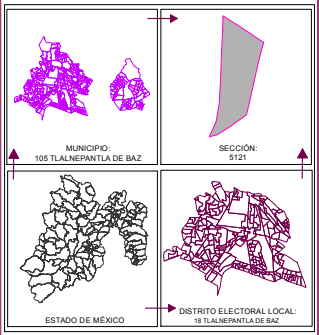



### ELABORACIÓN

Departamento de Análisis y
Procesamiento de Información Territorial

Miguel Ángel García Escalante
Jaqueline Pérez Nova
Armando Ordoñez Arizmendi

### SUPERVISIÓN

Subdirector de Documentación y Estadística Electoral
C.P. Antonio Sánchez Acosta

# PLANO SECCIONAL INDIVIDUAL

# SECCIÓN: 5135

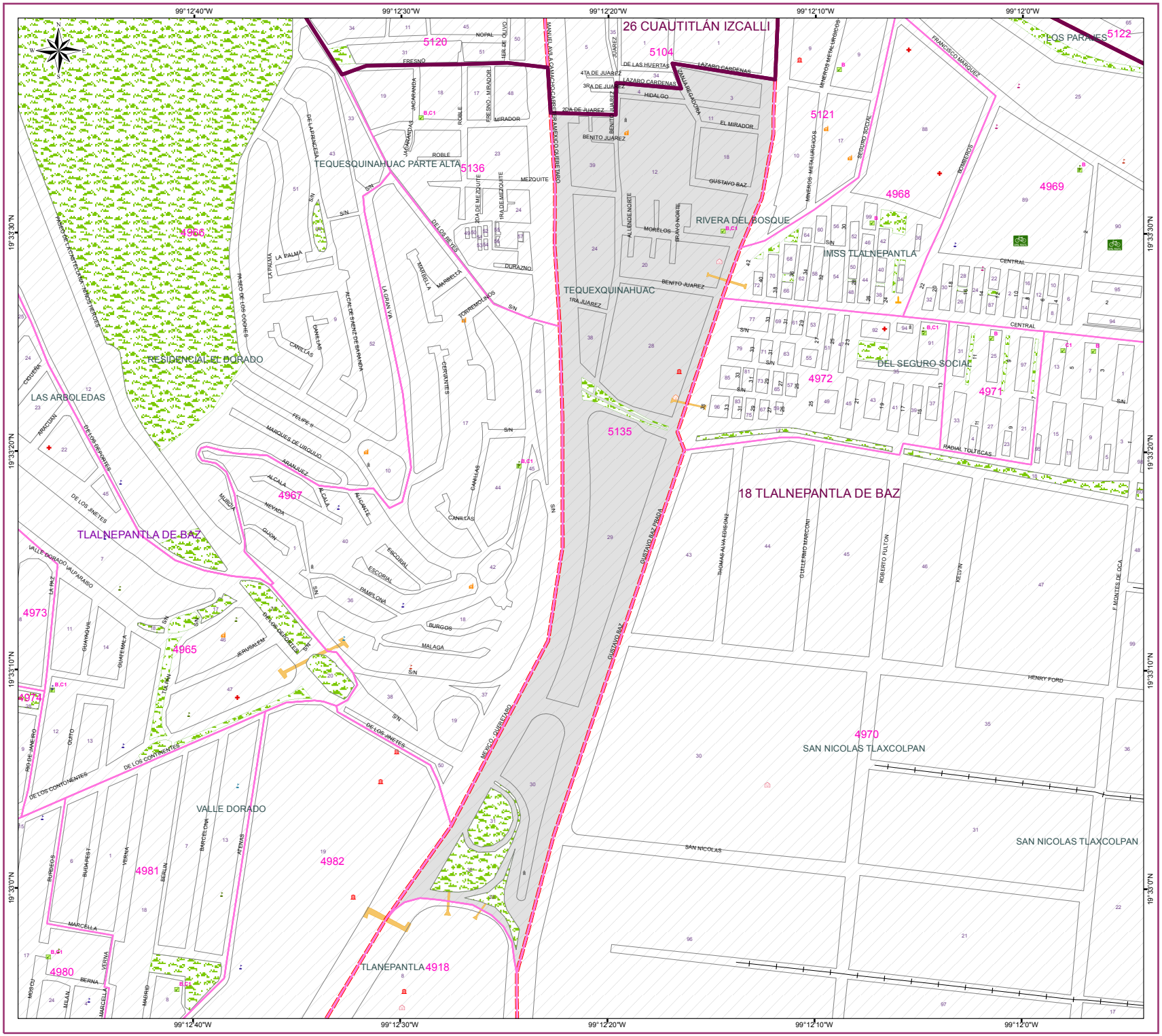


IEEM Instituto Electoral del Estado de México | 4 de Junio 2017

## DIRECCIÓN DE ORGANIZACIÓN

## SIMBOLOGÍA

### ESTRUCTURA GEOELECTORAL Y CLAVES

- Límite estatal ..... MÉXICO
- Distrito Electoral Local ..... 45
- Límite municipal ..... TOLUCA
- Sección electoral ..... 6459
- Cabecera municipal
- Localidad ..... LOC
- Colonia ..... COL
- Manzana ..... 999
- Casilla ..... B, C1, C2

*Casillas correspondientes al Proceso Electoral 2014 - 2015

### VÍAS DE COMUNICACIÓN

- Vialidad ..... AVENIDA
- Autopista
- Pavimentada
- Terracería
- Brecha
- Vereda
- Línea de metro
- Ferrocarril
- Adoquín

### INFRAESTRUCTURA

- Aeropuerto
- Central de autobús
- Centro comercial
- Centro cultural
- Centro recreativo
- Cementerio
- Escuela
  - Preprimaria
  - Primaria
  - Secundaria
  - Media Superior
  - Superior
  - Otras
- Hospital
- Iglesia
- Instalación bancaria
- Instalación deportiva
- Mercado
- Oficina gubernamental
- Oficina municipal
- Plaza o monumento
- Mancha urbana

### RASGOS COMPLEMENTARIOS

- Río, arroyo o flujo de agua
- Cuerpo de agua o lago
- Pasto
- Puente

### ESCALA GRÁFICA

0 0.0325 0.065 0.13 0.195 0.26

Kilómetros

Edición cartográfica del mes de enero de 2017,
con corte de información cartográfica al 23 de noviembre de 2016.
Registro Federal de Electores, INE.

Proyección: UTM Zona 14
Datum: WGS84

### LOCALIZACIÓN

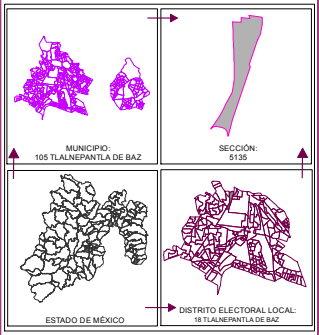



### ELABORACIÓN

Departamento de Análisis y
Procesamiento de Información Territorial

Miguel Ángel García Escalante
Jaqueline Pérez Nova
Armando Ordoñez Arizmendi

### SUPERVISIÓN

Subdirector de Documentación y Estadística Electoral
C.P. Antonio Sánchez Acosta

# PLANO SECCIONAL INDIVIDUAL

# SECCIÓN: 5136




## DIRECCIÓN DE ORGANIZACIÓN

## S I M B O L O G Í A

### ESTRUCTURA GEOELECTORAL Y CLAVES

- Límite estatal ..... MÉXICO
- Distrito Electoral Local ..... 45
- Límite municipal ..... TOLUCA
- Sección electoral ..... 6459
- Cabecera municipal
- Localidad ..... LOC
- Colonia ..... COL
- Manzana ..... 999
- Casilla ..... B, C1, C2

*Casillas correspondientes al Proceso Electoral 2014 - 2015

### VÍAS DE COMUNICACIÓN

- Vialidad ..... AVENIDA
- Autopista
- Pavimentada
- Terracería
- Brecha
- Vereda
- Línea de metro
- Ferrocarril
- Adoquín

### INFRAESTRUCTURA

- Aeropuerto
- Central de autobús
- Centro comercial
- Centro cultural
- Centro recreativo
- Cementerio
- Escuela
  - Preprimaria
  - Primaria
  - Secundaria
  - Media Superior
  - Superior
  - Otras
- Hospital
- Iglesia
- Instalación bancaria
- Instalación deportiva
- Mercado
- Oficina gubernamental
- Oficina municipal
- Plaza o monumento
- Mancha urbana

### RASGOS COMPLEMENTARIOS

- Río, arroyo o flujo de agua
- Cuerpo de agua o lago
- Pasto
- Puente

### ESCALA GRÁFICA

0 0.0075 0.015 0.03 0.045 0.06

Kilómetros

Edición cartográfica del mes de enero de 2017,
con corte de información cartográfica al 23 de noviembre de 2016.
Registro Federal de Electores, INE.

Proyección: UTM Zona 14
Datum: WGS84

### LOCALIZACIÓN

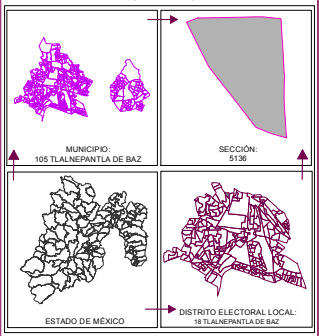



### ELABORACIÓN

Departamento de Análisis y
Procesamiento de Información Territorial

Miguel Ángel García Escalante
Jaqueline Pérez Nova
Armando Ordoñez Arizmendi

### SUPERVISIÓN

Subdirector de Documentación y Estadística Electoral
C.P. Antonio Sánchez Acosta