PLANO SECCIONAL INDIVIDUAL

SECCIÓN: 0417

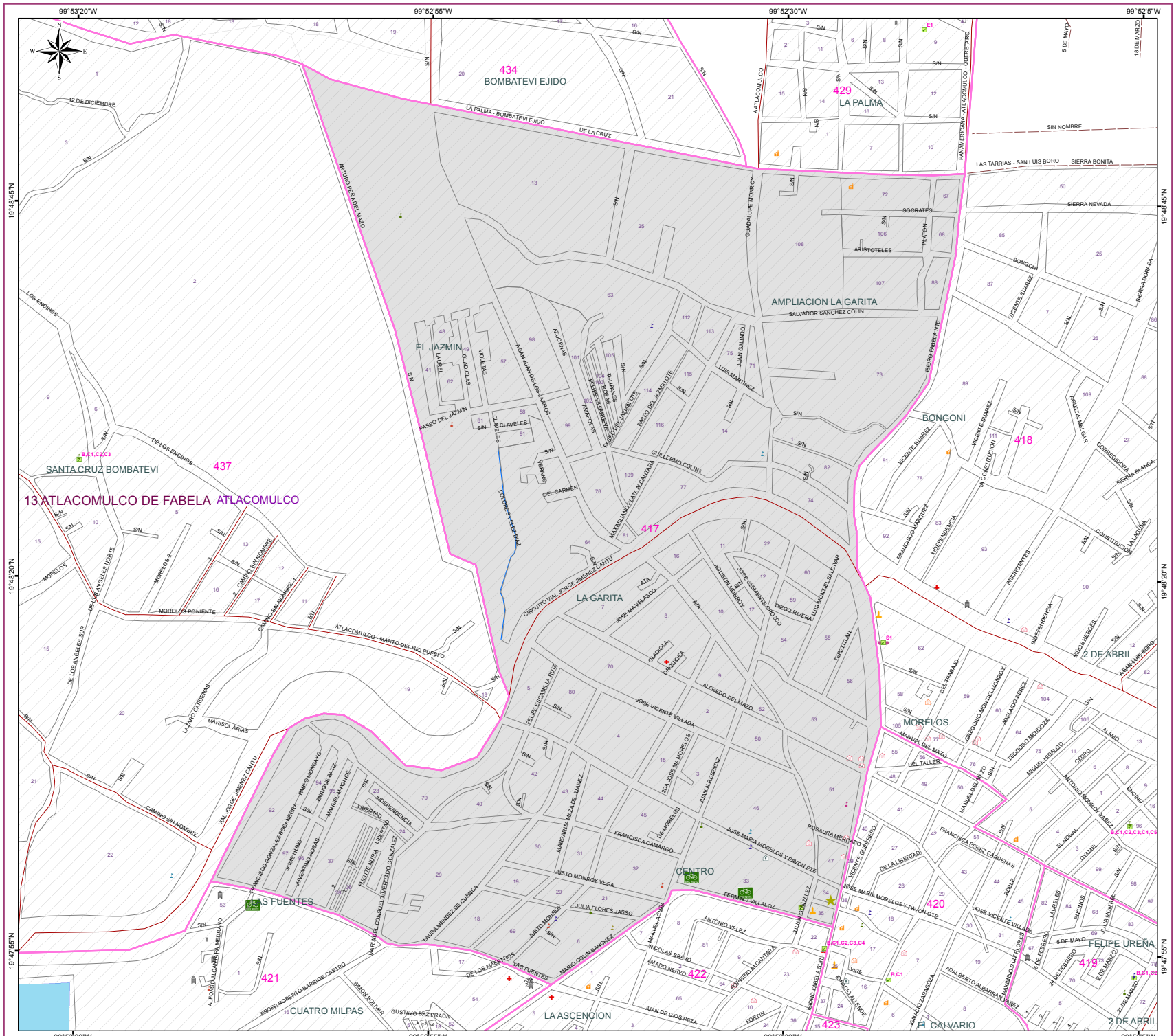

DIRECCIÓN DE ORGANIZACIÓN

S I M B O L O G Í A

ESTRUCTURA GEOELECTORAL Y CLAVES

- Límite estatal ..... MÉXICO
- Distrito Electoral Local 45
- Límite municipal ..... TOLUCA
- Sección electoral 6459
- Cabecera municipal
- Localidad ..... LOC
- Colonia ..... COL
- Manzana 999
- Casilla ..... B, C1, C2
  *Casillas correspondientes al Proceso Electoral 2014 - 2015

VÍAS DE COMUNICACIÓN

- Vialidad ..... AVENIDA
- Autopista
- Pavimentada
- Terracería
- Brecha
- Vereda
- Línea de metro
- Ferrocarril
- Adoquín

INFRAESTRUCTURA

- Aeropuerto
- Central de autobús
- Centro comercial
- Centro cultural
- Centro recreativo
- Cementerio
- Escuela
  - Preprimaria
  - Primaria
  - Secundaria
  - Media Superior
  - Superior
  - Otras
- Hospital
- Iglesia
- Instalación bancaria
- Instalación deportiva
- Mercado
- Oficina gubernamental
- Oficina municipal
- Plaza o monumento
- Mancha urbana

RASGOS COMPLEMENTARIOS

- Río, arroyo o flujo de agua
- Cuerpo de agua o lago
- Pasto
- Puente

ESCALA GRÁFICA

0 — 0.0475 — 0.095 — 0.19 — 0.285 — 0.38

Kilómetros

Edición cartográfica del mes de enero de 2017,
con corte de información cartográfica al 23 de noviembre de 2016.
Registro Federal de Electores, INE.

Proyección: UTM Zona 14
Datum: WGS84

LOCALIZACIÓN

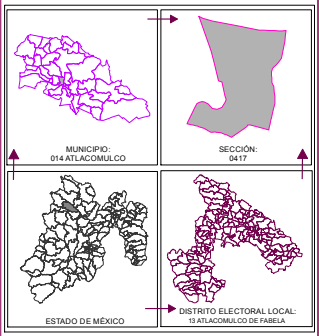

ELABORACIÓN
Departamento de Análisis y
Procesamiento de Información Territorial
Miguel Ángel García Escalante
Jaqueline Pérez Nova
Armando Ordoñez Arizmendi

SUPERVISIÓN
Subdirector de Documentación y Estadística Electoral
C.P. Antonio Sánchez Acosta

PLANO SECCIONAL INDIVIDUAL

SECCIÓN: 0418

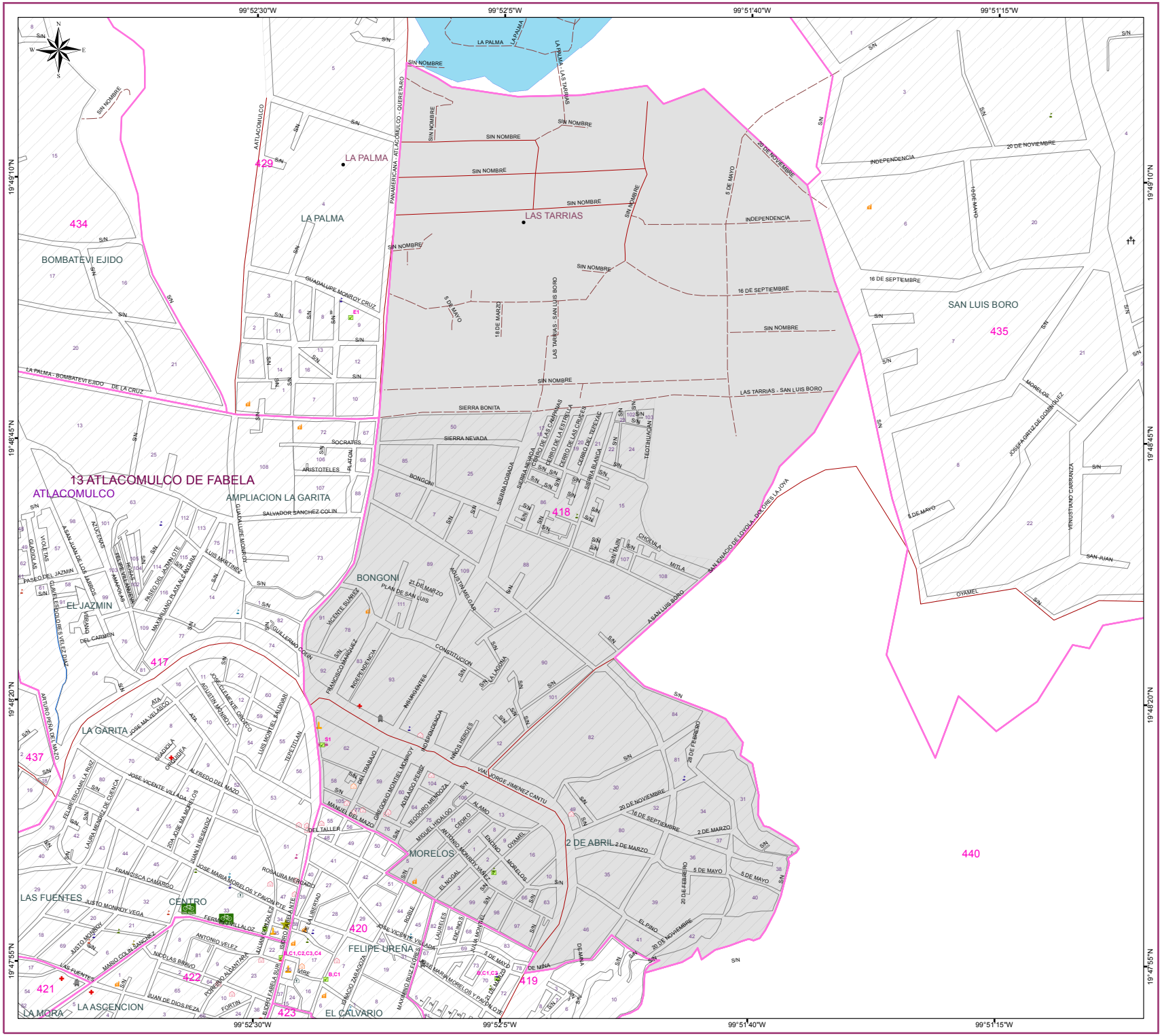

DIRECCIÓN DE ORGANIZACIÓN

S I M B O L O G Í A

ESTRUCTURA GEOELECTORAL Y CLAVES

- Límite estatal ..... MÉXICO
- Distrito Electoral Local 45
- Límite municipal ..... TOLUCA
- Sección electoral 6459
- Cabecera municipal
- Localidad ..... LOC
- Colonia ..... COL
- Manzana 999
- Casilla ..... B, C1, C2

*Casillas correspondientes al Proceso Electoral 2014 - 2015

VÍAS DE COMUNICACIÓN

- Vialidad ..... AVENIDA
- Autopista
- Pavimentada
- Terracería
- Brecha
- Vereda
- Línea de metro
- Ferrocarril
- Adoquín

INFRAESTRUCTURA

- Aeropuerto
- Central de autobús
- Centro comercial
- Centro cultural
- Centro recreativo
- Cementerio
- Escuela
  - Preprimaria
  - Primaria
  - Secundaria
  - Media Superior
  - Superior
  - Otras
- Hospital
- Iglesia
- Instalación bancaria
- Instalación deportiva
- Mercado
- Oficina gubernamental
- Oficina municipal
- Plaza o monumento
- Mancha urbana

RASGOS COMPLEMENTARIOS

- Río, arroyo o flujo de agua
- Cuerpo de agua o lago
- Pasto
- Puente

ESCALA GRÁFICA

0 0.05 0.1 0.2 0.3 0.4

Kilómetros

Edición cartográfica del mes de enero de 2017,
con corte de información cartográfica al 23 de noviembre de 2016.
Registro Federal de Electores, INE.

Proyección: UTM Zona 14
Datum: WGS84

LOCALIZACIÓN

ELABORACIÓN
Departamento de Análisis y
Procesamiento de Información Territorial
Miguel Ángel García Escalante
Jaqueline Pérez Nova
Armando Ordoñez Arizmendi

SUPERVISIÓN
Subdirector de Documentación y Estadística Electoral
C.P. Antonio Sánchez Acosta

PLANO SECCIONAL INDIVIDUAL

SECCIÓN: 0419

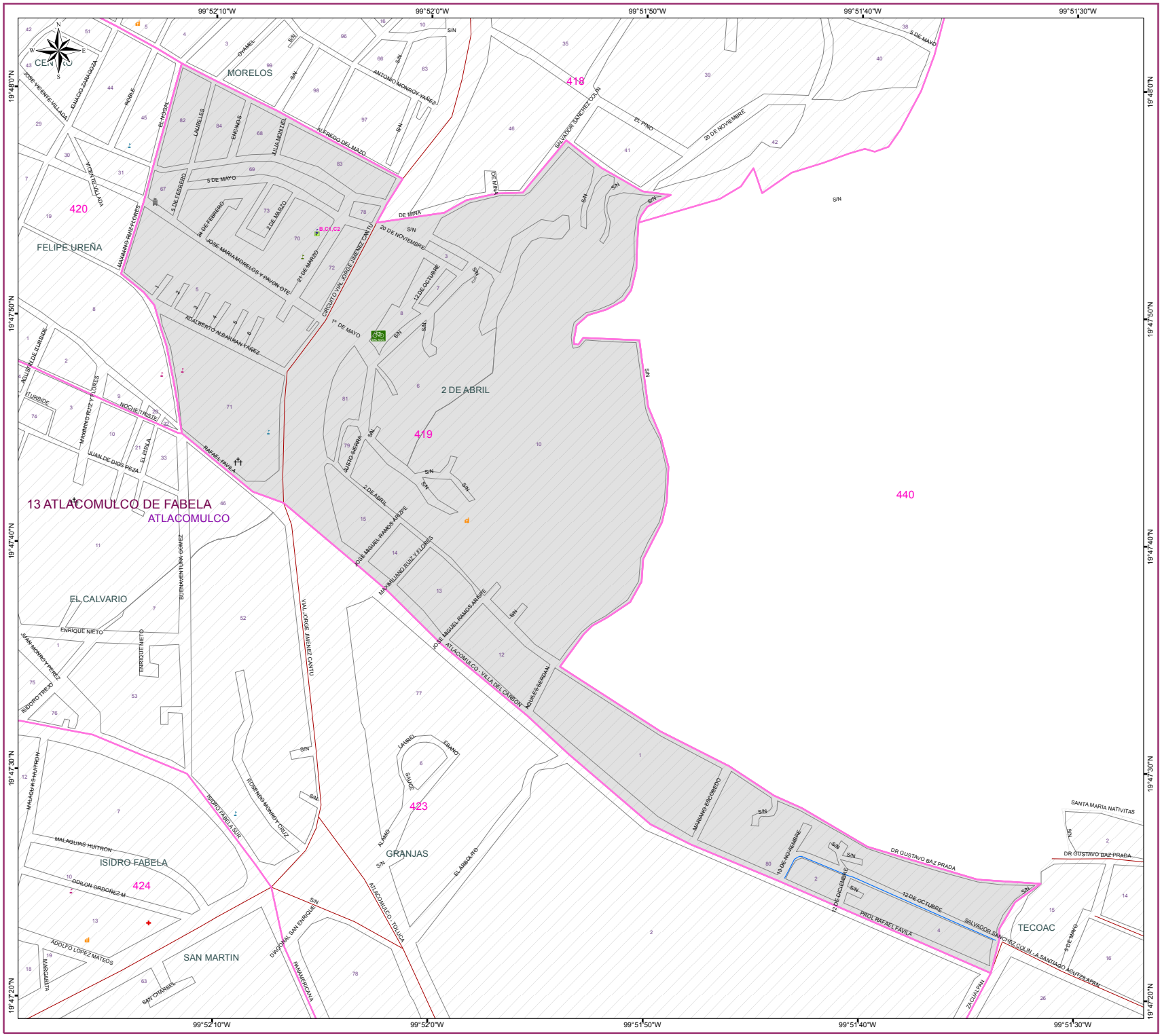

IEEM Instituto Electoral del Estado de México | 4 de Junio 2017

DIRECCIÓN DE ORGANIZACIÓN

SIMBOLOGÍA

ESTRUCTURA GEOELECTORAL Y CLAVES

- Límite estatal ..... MÉXICO
- Distrito Electoral Local 45
- Límite municipal ..... TOLUCA
- Sección electoral 6459
- Cabecera municipal
- Localidad ..... LOC
- Colonia ..... COL
- Manzana 999
- Casilla ..... B, C1, C2

*Casillas correspondientes al Proceso Electoral 2014 - 2015

VÍAS DE COMUNICACIÓN

- Vialidad ..... AVENIDA
- Autopista
- Pavimentada
- Terracería
- Brecha
- Vereda
- Línea de metro
- Ferrocarril
- Adoquín

INFRAESTRUCTURA

- Aeropuerto
- Central de autobús
- Centro comercial
- Centro cultural
- Centro recreativo
- Cementerio
- Escuela
  - Preprimaria
  - Primaria
  - Secundaria
  - Media Superior
  - Superior
  - Otras
- Hospital
- Iglesia
- Instalación bancaria
- Instalación deportiva
- Mercado
- Oficina gubernamental
- Oficina municipal
- Plaza o monumento
- Mancha urbana

RASGOS COMPLEMENTARIOS

- Río, arroyo o flujo de agua
- Cuerpo de agua o lago
- Pasto
- Puente

ESCALA GRÁFICA

0 0.03 0.06 0.12 0.18 0.24

Kilómetros

Edición cartográfica del mes de enero de 2017,
con corte de información cartográfica al 23 de noviembre de 2016.
Registro Federal de Electores, INE.

Proyección: UTM Zona 14
Datum: WGS84

LOCALIZACIÓN

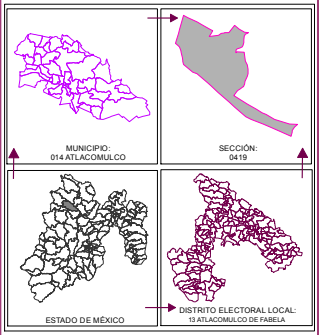

ELABORACIÓN

Departamento de Análisis y
Procesamiento de Información Territorial

Miguel Ángel García Escalante
Jaqueline Pérez Nova
Armando Ordoñez Arizmendi

SUPERVISIÓN

Subdirector de Documentación y Estadística Electoral
C.P. Antonio Sánchez Acosta

PLANO SECCIONAL INDIVIDUAL

SECCIÓN: 0420

IEEM Instituto Electoral del Estado de México | 4 de Junio 2017

DIRECCIÓN DE ORGANIZACIÓN

S I M B O L O G Í A

ESTRUCTURA GEOELECTORAL Y CLAVES

- Límite estatal ..... MÉXICO
- Distrito Electoral Local 45
- Límite municipal ..... TOLUCA
- Sección electoral 6459
- Cabecera municipal
- Localidad ..... LOC
- Colonia ..... COL
- Manzana 999
- Casilla ..... B, C1, C2

*Casillas correspondientes al Proceso Electoral 2014 - 2015

VÍAS DE COMUNICACIÓN

- Vialidad ..... AVENIDA
- Autopista
- Pavimentada
- Terracería
- Brecha
- Vereda
- Línea de metro
- Ferrocarril
- Adoquín

INFRAESTRUCTURA

- Aeropuerto
- Central de autobús
- Centro comercial
- Centro cultural
- Centro recreativo
- Cementerio
- Escuela
  - Preprimaria
  - Primaria
  - Secundaria
  - Media Superior
  - Superior
  - Otras
- Hospital
- Iglesia
- Instalación bancaria
- Instalación deportiva
- Mercado
- Oficina gubernamental
- Oficina municipal
- Plaza o monumento
- Mancha urbana

RASGOS COMPLEMENTARIOS

- Río, arroyo o flujo de agua
- Cuerpo de agua o lago
- Pasto
- Puente

ESCALA GRÁFICA

0 0.02 0.04 0.08 0.12 0.16

Kilómetros

Edición cartográfica del mes de enero de 2017,
con corte de información cartográfica al 23 de noviembre de 2016.
Registro Federal de Electores, INE.

Proyección: UTM Zona 14
Datum: WGS84

LOCALIZACIÓN

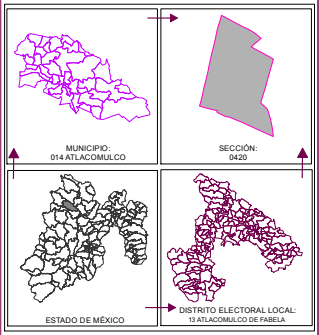

ELABORACIÓN

Departamento de Análisis y
Procesamiento de Información Territorial

Miguel Ángel García Escalante _____
Jaqueline Pérez Nova _____
Armando Ordoñez Arizmendi _____

SUPERVISIÓN

Subdirector de Documentación y Estadística Electoral
C.P. Antonio Sánchez Acosta _____

PLANO SECCIONAL INDIVIDUAL

SECCIÓN: 0421

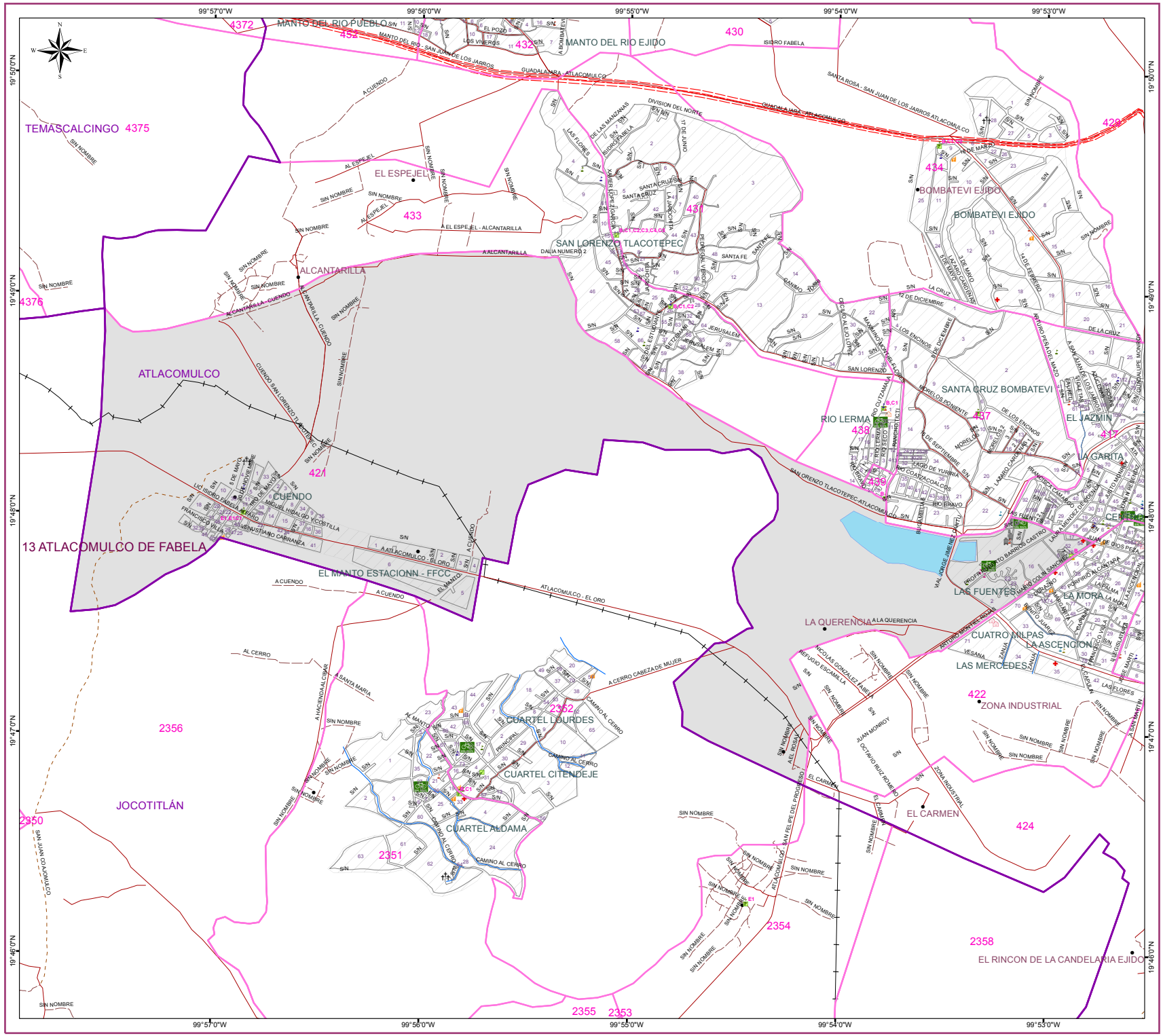

DIRECCIÓN DE ORGANIZACIÓN

SIMBOLOGÍA

ESTRUCTURA GEOELECTORAL Y CLAVES

- Límite estatal ..... MÉXICO
- Distrito Electoral Local 45
- Límite municipal ..... TOLUCA
- Sección electoral 6459
- Cabecera municipal
- Localidad ..... LOC
- Colonia ..... COL
- Manzana 999
- Casilla ..... B, C1, C2

*Casillas correspondientes al Proceso Electoral 2014 - 2015

VÍAS DE COMUNICACIÓN

- Vialidad ..... AVENIDA
- Autopista
- Pavimentada
- Terracería
- Brecha
- Vereda
- Línea de metro
- Ferrocarril
- Adoquín

INFRAESTRUCTURA

- Aeropuerto
- Central de autobús
- Centro comercial
- Centro cultural
- Centro recreativo
- Cementerio
- Escuela
  - Preprimaria
  - Primaria
  - Secundaria
  - Media Superior
  - Superior
  - Otras
- Hospital
- Iglesia
- Instalación bancaria
- Instalación deportiva
- Mercado
- Oficina gubernamental
- Oficina municipal
- Plaza o monumento
- Mancha urbana

RASGOS COMPLEMENTARIOS

- Río, arroyo o flujo de agua
- Cuerpo de agua o lago
- Pasto
- Puente

ESCALA GRÁFICA

0 0.175 0.35 0.7 1.05 1.4

Kilómetros

Edición cartográfica del mes de enero de 2017,
con corte de información cartográfica al 23 de noviembre de 2016.
Registro Federal de Electores, INE.

Proyección: UTM Zona 14
Datum: WGS84

LOCALIZACIÓN

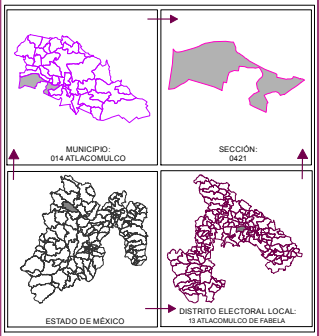

ELABORACIÓN
Departamento de Análisis y
Procesamiento de Información Territorial
Miguel Ángel García Escalante
Jaqueline Pérez Nova
Armando Ordoñez Arizmendi

SUPERVISIÓN
Subdirector de Documentación y Estadística Electoral
C.P. Antonio Sánchez Acosta

PLANO SECCIONAL INDIVIDUAL

SECCIÓN: 0421 (A)

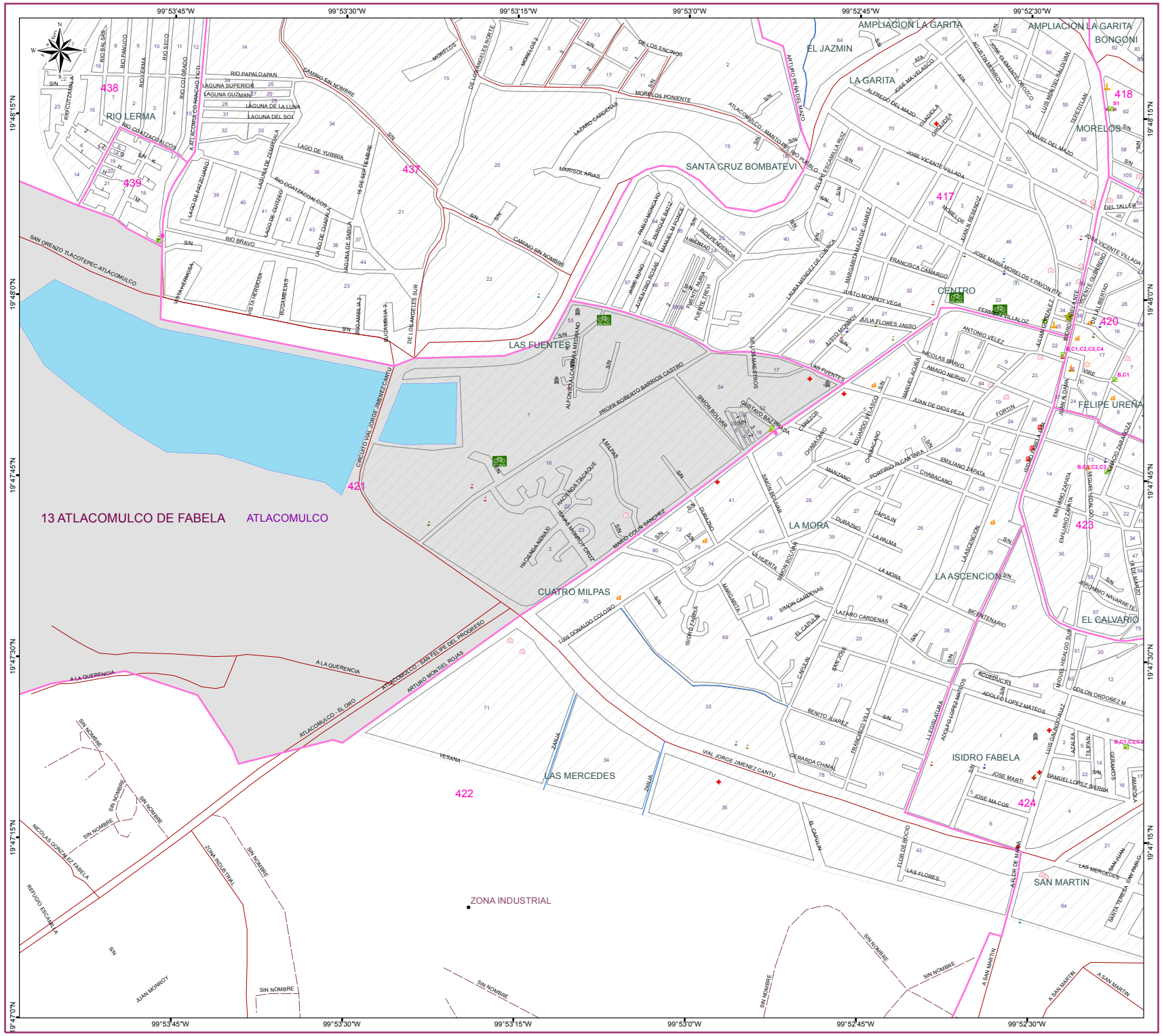

DIRECCIÓN DE ORGANIZACIÓN

SIMBOLOGÍA

ESTRUCTURA GEOELECTORAL Y CLAVES

- Límite estatal ..... MÉXICO
- Distrito Electoral Local 45
- Límite municipal ..... TOLUCA
- Sección electoral 6459
- Cabecera municipal
- Localidad ..... LOC
- Colonia ..... COL
- Manzana 999
- Casilla ..... B, C1, C2

*Casillas correspondientes al Proceso Electoral 2014 - 2015

VÍAS DE COMUNICACIÓN

- Vialidad ..... AVENIDA
- Autopista
- Pavimentada
- Terracería
- Brecha
- Vereda
- Línea de metro
- Ferrocarril
- Adoquín

INFRAESTRUCTURA

- Aeropuerto
- Central de autobús
- Centro comercial
- Centro cultural
- Centro recreativo
- Cementerio
- Escuela
  - Preprimaria
  - Primaria
  - Secundaria
  - Media Superior
  - Superior
  - Otras
- Hospital
- Iglesia
- Instalación bancaria
- Instalación deportiva
- Mercado
- Oficina gubernamental
- Oficina municipal
- Plaza o monumento
- Mancha urbana

RASGOS COMPLEMENTARIOS

- Río, arroyo o flujo de agua
- Cuerpo de agua o lago
- Pasto
- Puente

ESCALA GRÁFICA

0 0.05 0.1 0.2 0.3 0.4

Kilómetros

Edición cartográfica del mes de enero de 2017,
con corte de información cartográfica al 23 de noviembre de 2016.
Registro Federal de Electores, INE.

Proyección: UTM Zona 14
Datum: WGS84

LOCALIZACIÓN

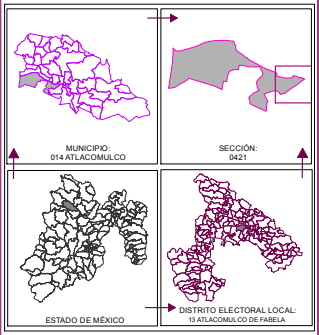

ELABORACIÓN

Departamento de Análisis y
Procesamiento de Información Territorial

Miguel Ángel García Escalante
Jaqueline Pérez Nova
Armando Ordoñez Arizmendi

SUPERVISIÓN

Subdirector de Documentación y Estadística Electoral
C.P. Antonio Sánchez Acosta

PLANO SECCIONAL INDIVIDUAL

SECCIÓN: 0421 (B)

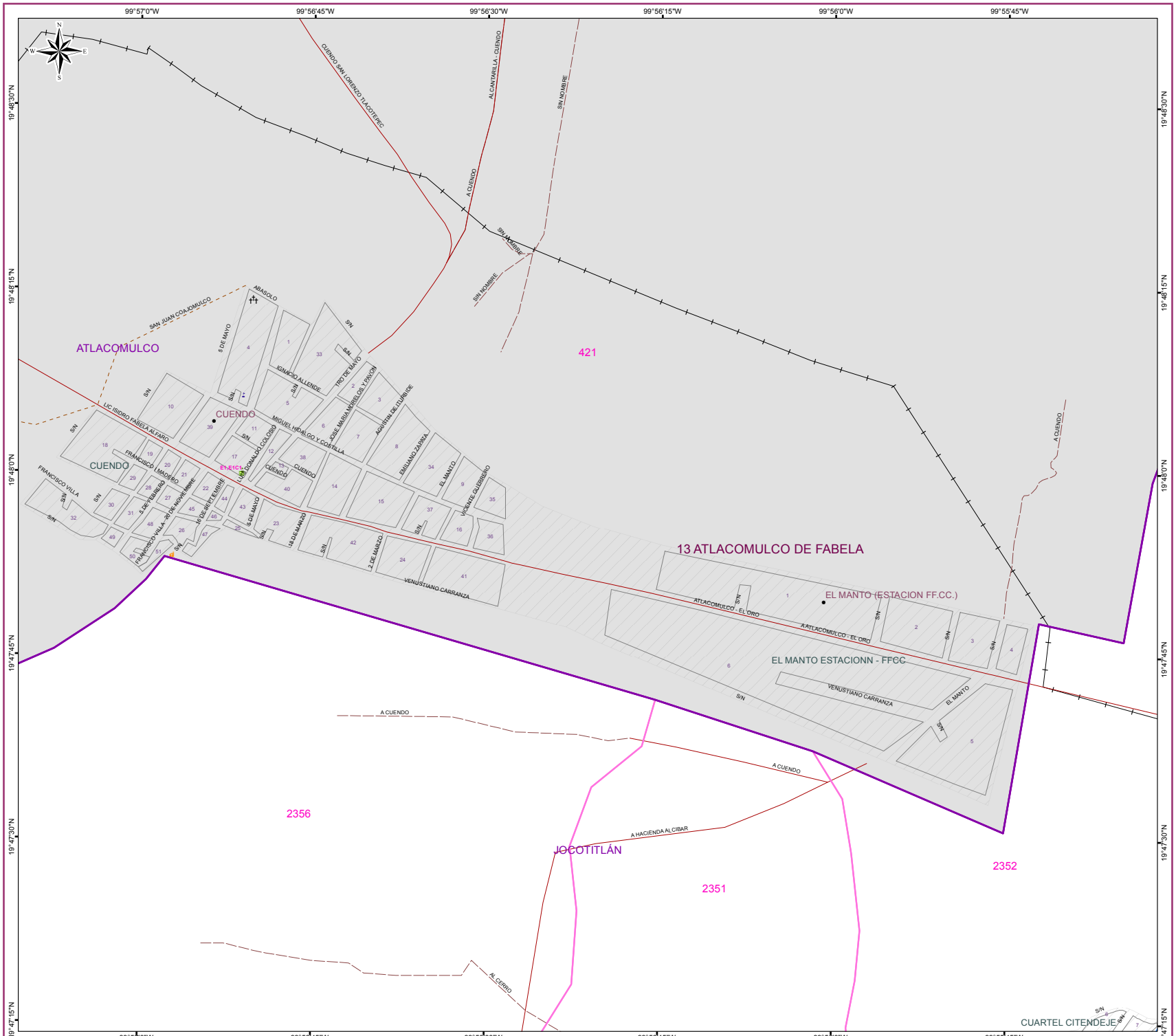

DIRECCIÓN DE ORGANIZACIÓN

SIMBOLOGÍA

ESTRUCTURA GEOELECTORAL Y CLAVES

- Límite estatal ..... MÉXICO
- Distrito Electoral Local 45
- Límite municipal ..... TOLUCA
- Sección electoral 6459
- Cabecera municipal
- Localidad ..... LOC
- Colonia ..... COL
- Manzana 999
- Casilla ..... B, C1, C2

*Casillas correspondientes al Proceso Electoral 2014 - 2015

VÍAS DE COMUNICACIÓN

- Vialidad ..... AVENIDA
- Autopista
- Pavimentada
- Terracería
- Brecha
- Vereda
- Línea de metro
- Ferrocarril
- Adoquín

INFRAESTRUCTURA

- Aeropuerto
- Central de autobús
- Centro comercial
- Centro cultural
- Centro recreativo
- Cementerio
- Escuela
  - Preprimaria
  - Primaria
  - Secundaria
  - Media Superior
  - Superior
  - Otras
- Hospital
- Iglesia
- Instalación bancaria
- Instalación deportiva
- Mercado
- Oficina gubernamental
- Oficina municipal
- Plaza o monumento
- Mancha urbana

RASGOS COMPLEMENTARIOS

- Río, arroyo o flujo de agua
- Cuerpo de agua o lago
- Pasto
- Puente

ESCALA GRÁFICA

0 0.05 0.1 0.2 0.3 0.4

Kilómetros

Edición cartográfica del mes de enero de 2017,
con corte de información cartográfica al 23 de noviembre de 2016.
Registro Federal de Electores, INE.

Proyección: UTM Zona 14
Datum: WGS84

LOCALIZACIÓN

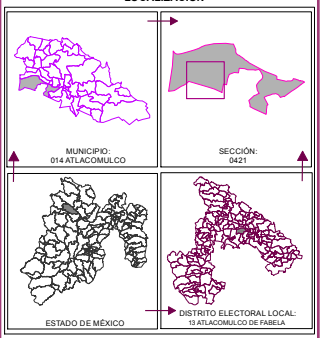

ELABORACIÓN

Departamento de Análisis y
Procesamiento de Información Territorial

Miguel Ángel García Escalante
Jaqueline Pérez Nova
Armando Ordoñez Arizmendi

SUPERVISIÓN

Subdirector de Documentación y Estadística Electoral
C.P. Antonio Sánchez Acosta

PLANO SECCIONAL INDIVIDUAL

SECCIÓN: 0422

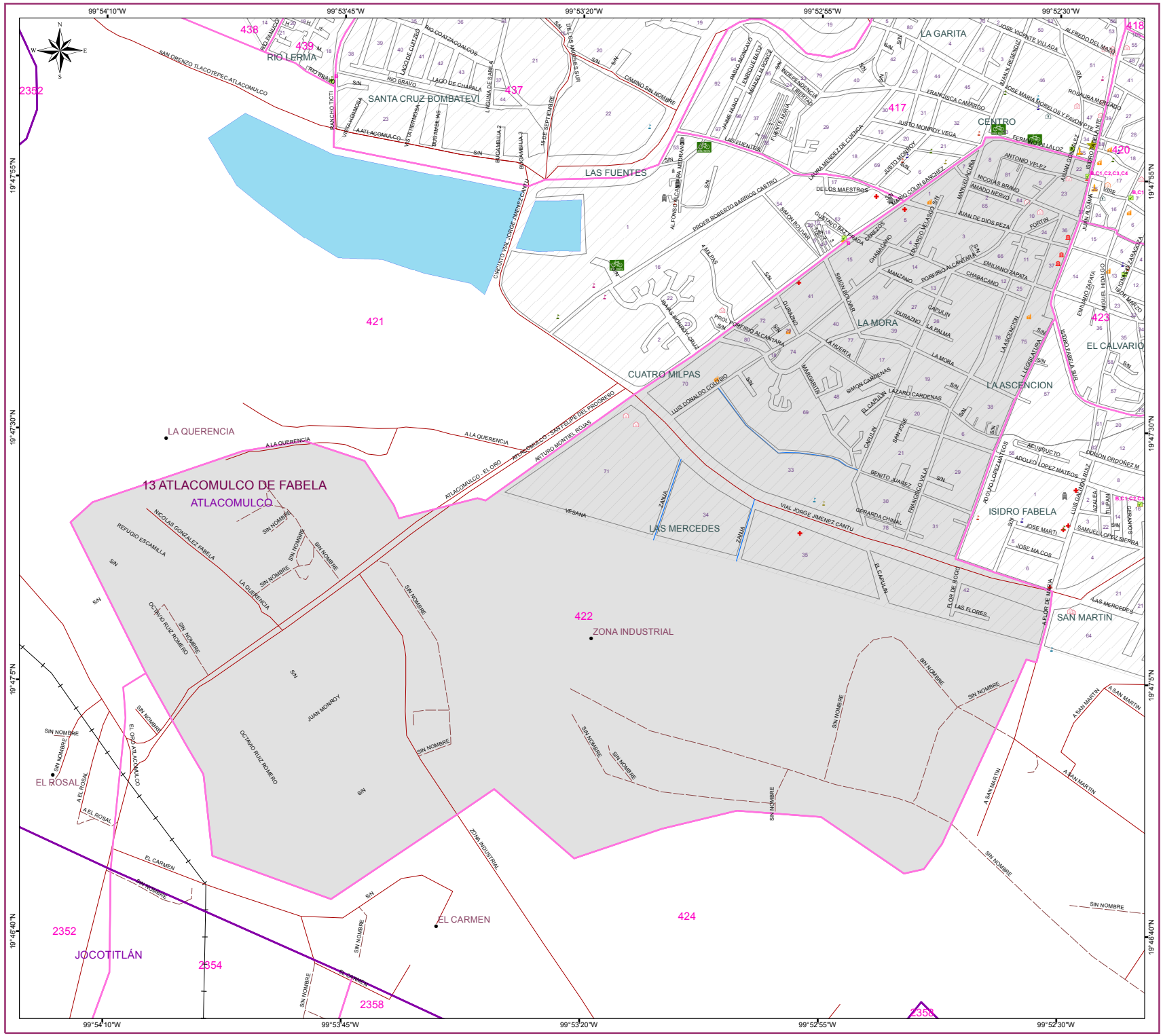

DIRECCIÓN DE ORGANIZACIÓN

SIMBOLOGÍA

ESTRUCTURA GEOELECTORAL Y CLAVES

- Límite estatal ..... MÉXICO
- Distrito Electoral Local 45
- Límite municipal ..... TOLUCA
- Sección electoral 6459
- Cabecera municipal
- Localidad ..... LOC
- Colonia ..... COL
- Manzana 999
- Casilla ..... B, C1, C2
  *Casillas correspondientes al Proceso Electoral 2014 - 2015

VÍAS DE COMUNICACIÓN

- Vialidad ..... AVENIDA
- Autopista
- Pavimentada
- Terracería
- Brecha
- Vereda
- Línea de metro
- Ferrocarril
- Adoquín

INFRAESTRUCTURA

- Aeropuerto
- Central de autobús
- Centro comercial
- Centro cultural
- Centro recreativo
- Cementerio
- Escuela
  - Preprimaria
  - Primaria
  - Secundaria
  - Media Superior
  - Superior
  - Otras
- Hospital
- Iglesia
- Instalación bancaria
- Instalación deportiva
- Mercado
- Oficina gubernamental
- Oficina municipal
- Plaza o monumento
- Mancha urbana

RASGOS COMPLEMENTARIOS

- Río, arroyo o flujo de agua
- Cuerpo de agua o lago
- Pasto
- Puente

ESCALA GRÁFICA

0 0.05 0.1 0.2 0.3 0.4
Kilómetros

Edición cartográfica del mes de enero de 2017,
con corte de información cartográfica al 23 de noviembre de 2016.
Registro Federal de Electores, INE.

Proyección: UTM Zona 14
Datum: WGS84

LOCALIZACIÓN

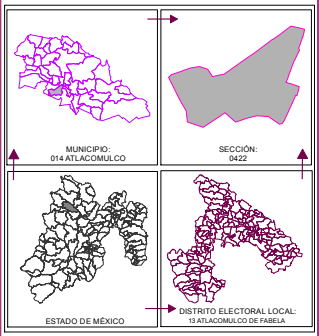

ELABORACIÓN
Departamento de Análisis y
Procesamiento de Información Territorial
Miguel Ángel García Escalante
Jaqueline Pérez Nova
Armando Ordoñez Arizmendi

SUPERVISIÓN
Subdirector de Documentación y Estadística Electoral
C.P. Antonio Sánchez Acosta

PLANO SECCIONAL INDIVIDUAL

SECCIÓN: 0423

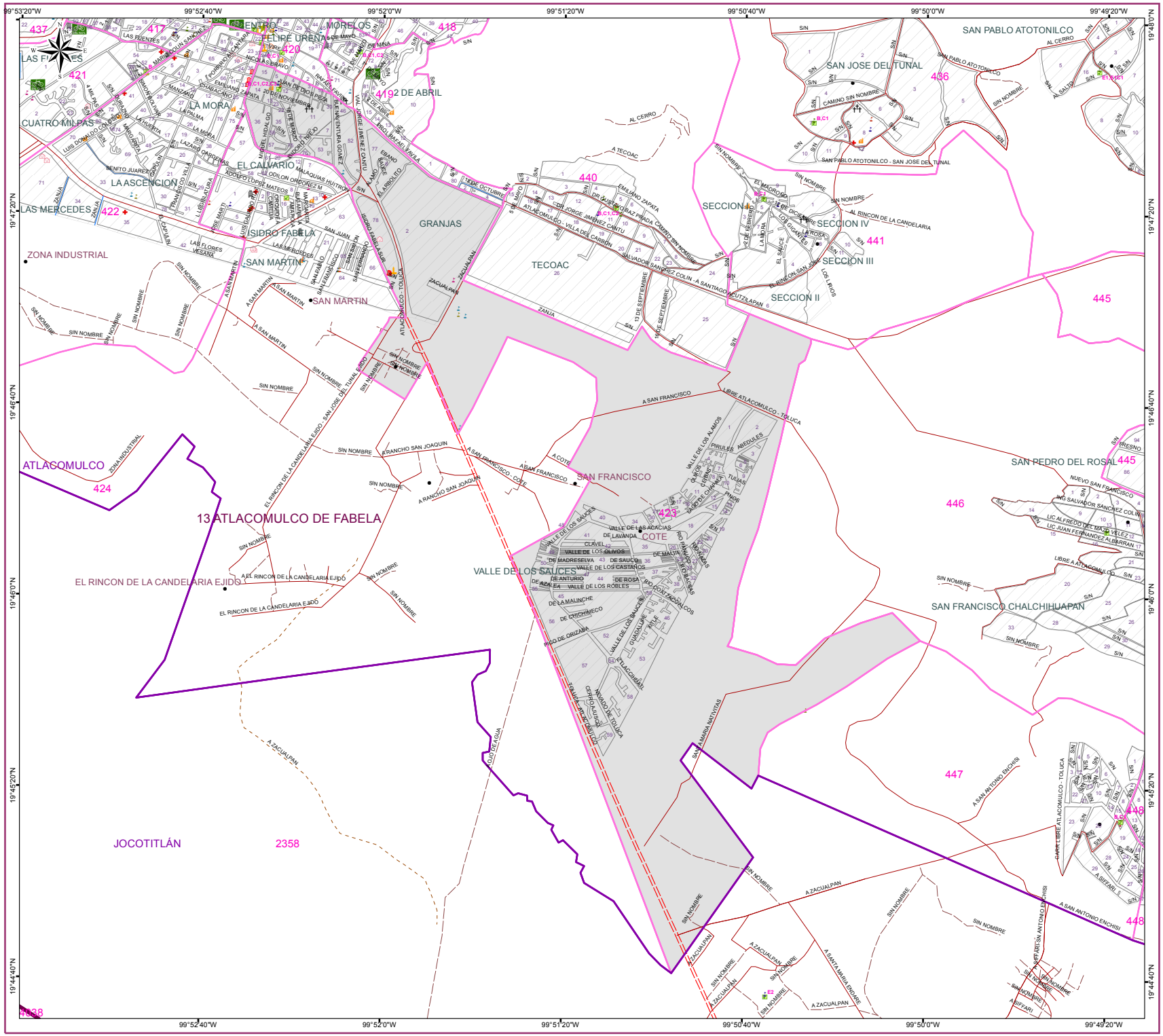

DIRECCIÓN DE ORGANIZACIÓN

SIMBOLOGÍA

ESTRUCTURA GEOELECTORAL Y CLAVES

- Límite estatal ..... MÉXICO
- Distrito Electoral Local 45
- Límite municipal ..... TOLUCA
- Sección electoral 6459
- Cabecera municipal
- Localidad ..... LOC
- Colonia ..... COL
- Manzana 999
- Casilla ..... B, C1, C2

*Casillas correspondientes al Proceso Electoral 2014 - 2015

VÍAS DE COMUNICACIÓN

- Vialidad ..... AVENIDA
- Autopista
- Pavimentada
- Terracería
- Brecha
- Vereda
- Línea de metro
- Ferrocarril
- Adoquín

INFRAESTRUCTURA

- Aeropuerto
- Central de autobús
- Centro comercial
- Centro cultural
- Centro recreativo
- Cementerio
- Escuela
  - Preprimaria
  - Primaria
  - Secundaria
  - Media Superior
  - Superior
  - Otras
- Hospital
- Iglesia
- Instalación bancaria
- Instalación deportiva
- Mercado
- Oficina gubernamental
- Oficina municipal
- Plaza o monumento
- Mancha urbana

RASGOS COMPLEMENTARIOS

- Río, arroyo o flujo de agua
- Cuerpo de agua o lago
- Pasto
- Puente

ESCALA GRÁFICA

0 0.15 0.3 0.6 0.9 1.2

Kilómetros

Edición cartográfica del mes de enero de 2017,
con corte de información cartográfica al 23 de noviembre de 2016.
Registro Federal de Electores, INE.

Proyección: UTM Zona 14
Datum: WGS84

LOCALIZACIÓN

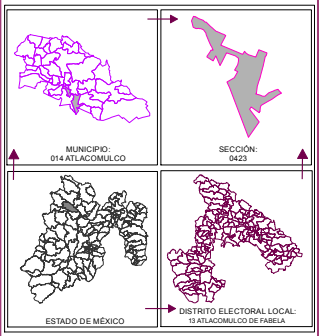

ELABORACIÓN

Departamento de Análisis y
Procesamiento de Información Territorial

Miguel Ángel García Escalante
Jaqueline Pérez Nova
Armando Ordoñez Arizmendi

SUPERVISIÓN

Subdirector de Documentación y Estadística Electoral
C.P. Antonio Sánchez Acosta

PLANO SECCIONAL INDIVIDUAL

SECCIÓN: 0424

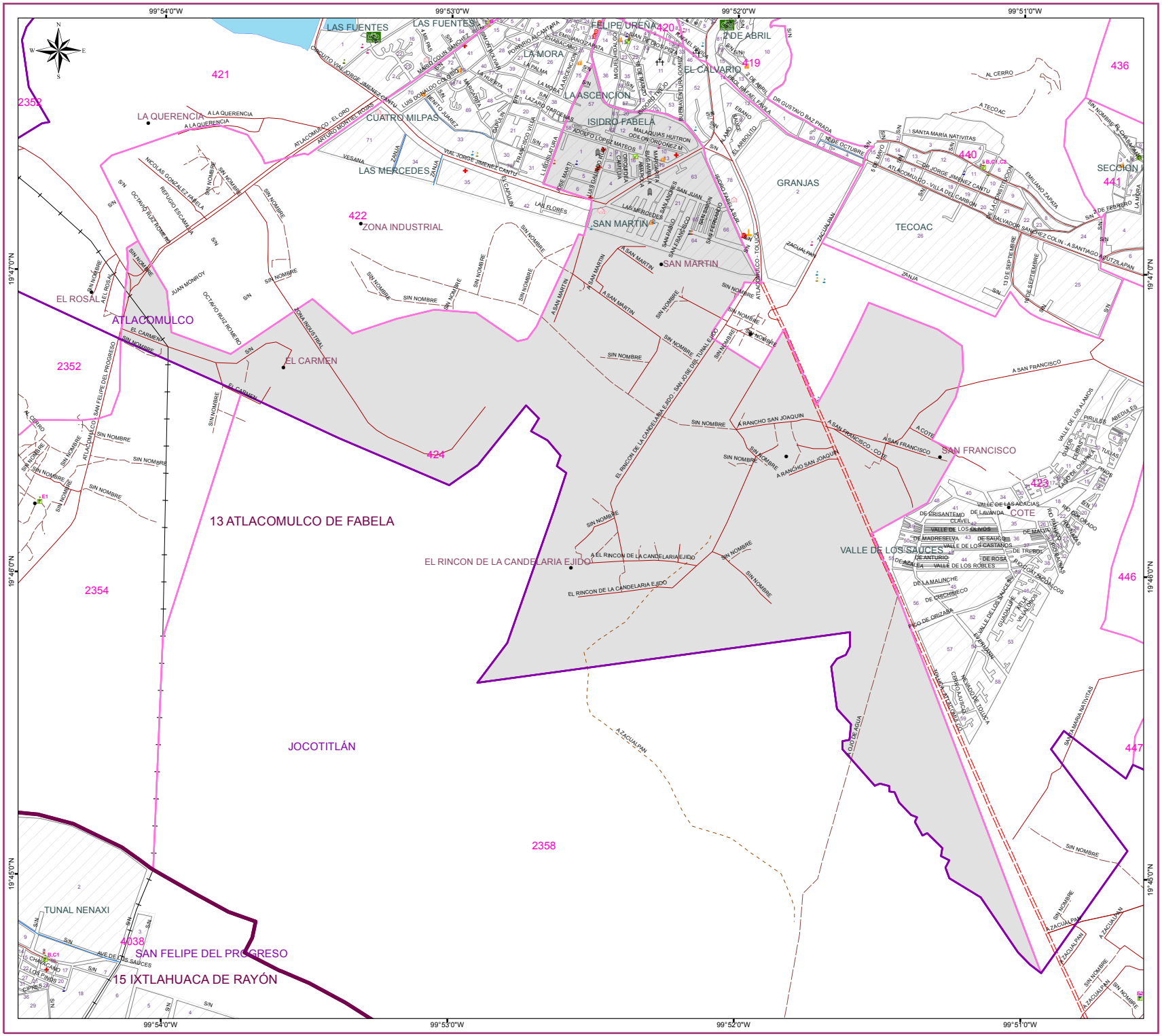

DIRECCIÓN DE ORGANIZACIÓN

SIMBOLOGÍA

ESTRUCTURA GEOELECTORAL Y CLAVES

- Límite estatal ..... MÉXICO
- Distrito Electoral Local 45
- Límite municipal ..... TOLUCA
- Sección electoral 6459
- Cabecera municipal
- Localidad ..... LOC
- Colonia ..... COL
- Manzana 999
- Casilla ..... B, C1, C2

*Casillas correspondientes al Proceso Electoral 2014 - 2015

VÍAS DE COMUNICACIÓN

- Vialidad ..... AVENIDA
- Autopista
- Pavimentada
- Terracería
- Brecha
- Vereda
- Línea de metro
- Ferrocarril
- Adoquín

INFRAESTRUCTURA

- Aeropuerto
- Central de autobús
- Centro comercial
- Centro cultural
- Centro recreativo
- Cementerio
- Escuela
  - Preprimaria
  - Primaria
  - Secundaria
  - Media Superior
  - Superior
  - Otras
- Hospital
- Iglesia
- Instalación bancaria
- Instalación deportiva
- Mercado
- Oficina gubernamental
- Oficina municipal
- Plaza o monumento
- Mancha urbana

RASGOS COMPLEMENTARIOS

- Río, arroyo o flujo de agua
- Cuerpo de agua o lago
- Pasto
- Puente

ESCALA GRÁFICA

0 0.125 0.25 0.5 0.75 1

Kilómetros

Edición cartográfica del mes de enero de 2017,
con corte de información cartográfica al 23 de noviembre de 2016.
Registro Federal de Electores, INE.

Proyección: UTM Zona 14
Datum: WGS84

LOCALIZACIÓN

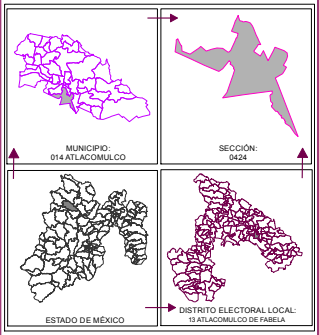

ELABORACIÓN

Departamento de Análisis y
Procesamiento de Información Territorial

Miguel Ángel García Escalante
Jaqueline Pérez Nova
Armando Ordoñez Arizmendi

SUPERVISIÓN

Subdirector de Documentación y Estadística Electoral
C.P. Antonio Sánchez Acosta

PLANO SECCIONAL INDIVIDUAL

SECCIÓN: 0425

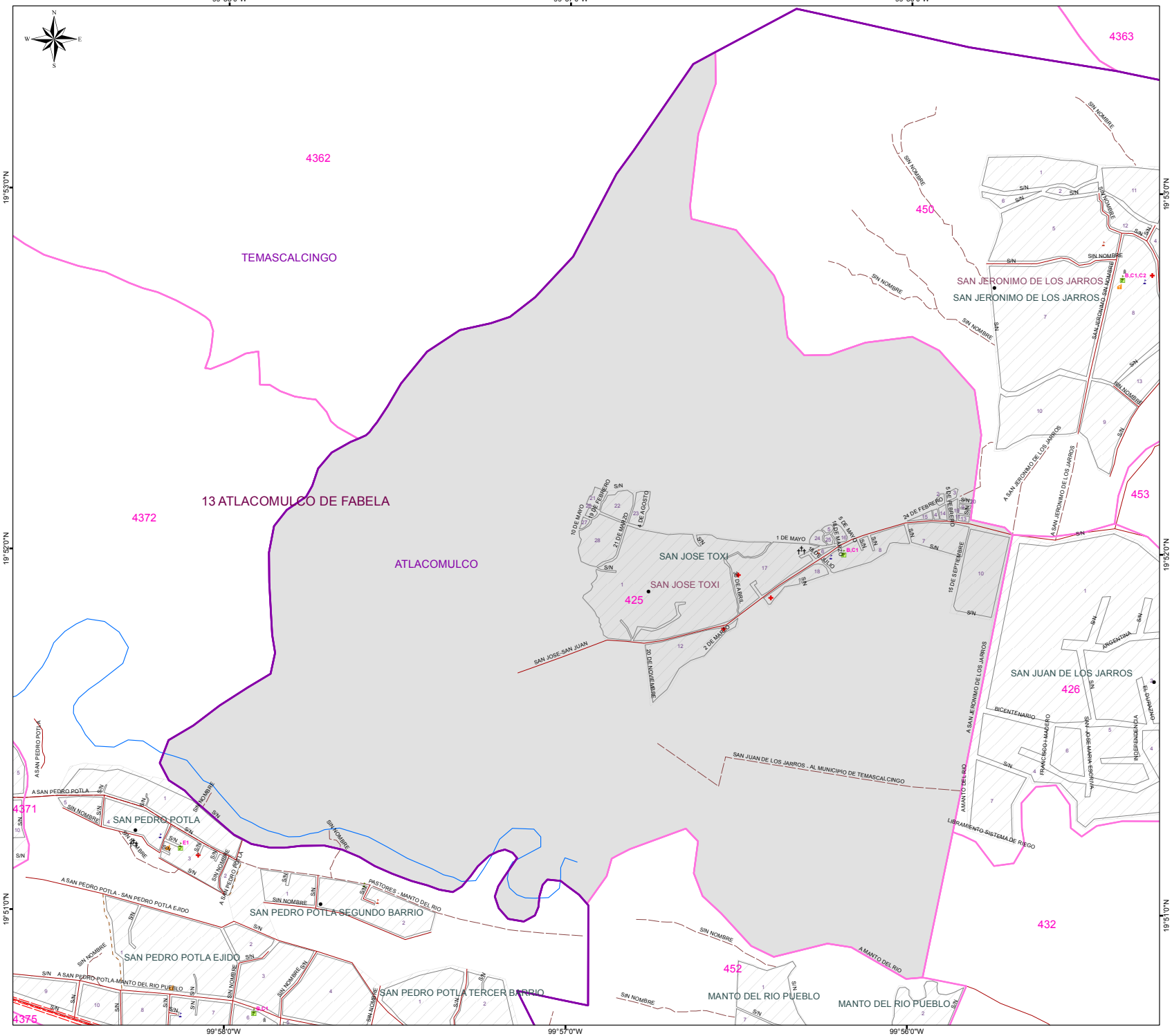

DIRECCIÓN DE ORGANIZACIÓN

SIMBOLOGÍA

ESTRUCTURA GEOELECTORAL Y CLAVES

- Límite estatal ..... MÉXICO
- Distrito Electoral Local 45
- Límite municipal ..... TOLUCA
- Sección electoral 6459
- Cabecera municipal
- Localidad ..... LOC
- Colonia ..... COL
- Manzana 999
- Casilla ..... B, C1, C2
  *Casillas correspondientes al Proceso Electoral 2014 - 2015

VÍAS DE COMUNICACIÓN

- Vialidad ..... AVENIDA
- Autopista
- Pavimentada
- Terracería
- Brecha
- Vereda
- Línea de metro
- Ferrocarril
- Adoquín

INFRAESTRUCTURA

- Aeropuerto
- Central de autobús
- Centro comercial
- Centro cultural
- Centro recreativo
- Cementerio
- Escuela
  - Preprimaria
  - Primaria
  - Secundaria
  - Media Superior
  - Superior
  - Otras
- Hospital
- Iglesia
- Instalación bancaria
- Instalación deportiva
- Mercado
- Oficina gubernamental
- Oficina municipal
- Plaza o monumento
- Mancha urbana

RASGOS COMPLEMENTARIOS

- Río, arroyo o flujo de agua
- Cuerpo de agua o lago
- Pasto
- Puente

ESCALA GRÁFICA

0 0.1 0.2 0.4 0.6 0.8
Kilómetros

Edición cartográfica del mes de enero de 2017,
con corte de información cartográfica al 23 de noviembre de 2016.
Registro Federal de Electores, INE.

Proyección: UTM Zona 14
Datum: WGS84

LOCALIZACIÓN

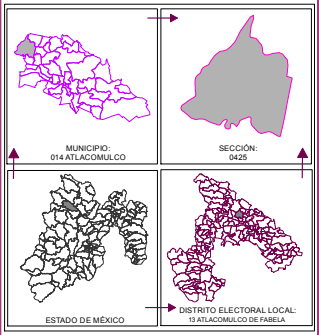

ELABORACIÓN

Departamento de Análisis y
Procesamiento de Información Territorial

Miguel Ángel García Escalante
Jaqueline Pérez Nova
Armando Ordoñez Arizmendi

SUPERVISIÓN

Subdirector de Documentación y Estadística Electoral
C.P. Antonio Sánchez Acosta

PLANO SECCIONAL INDIVIDUAL

SECCIÓN: 0426

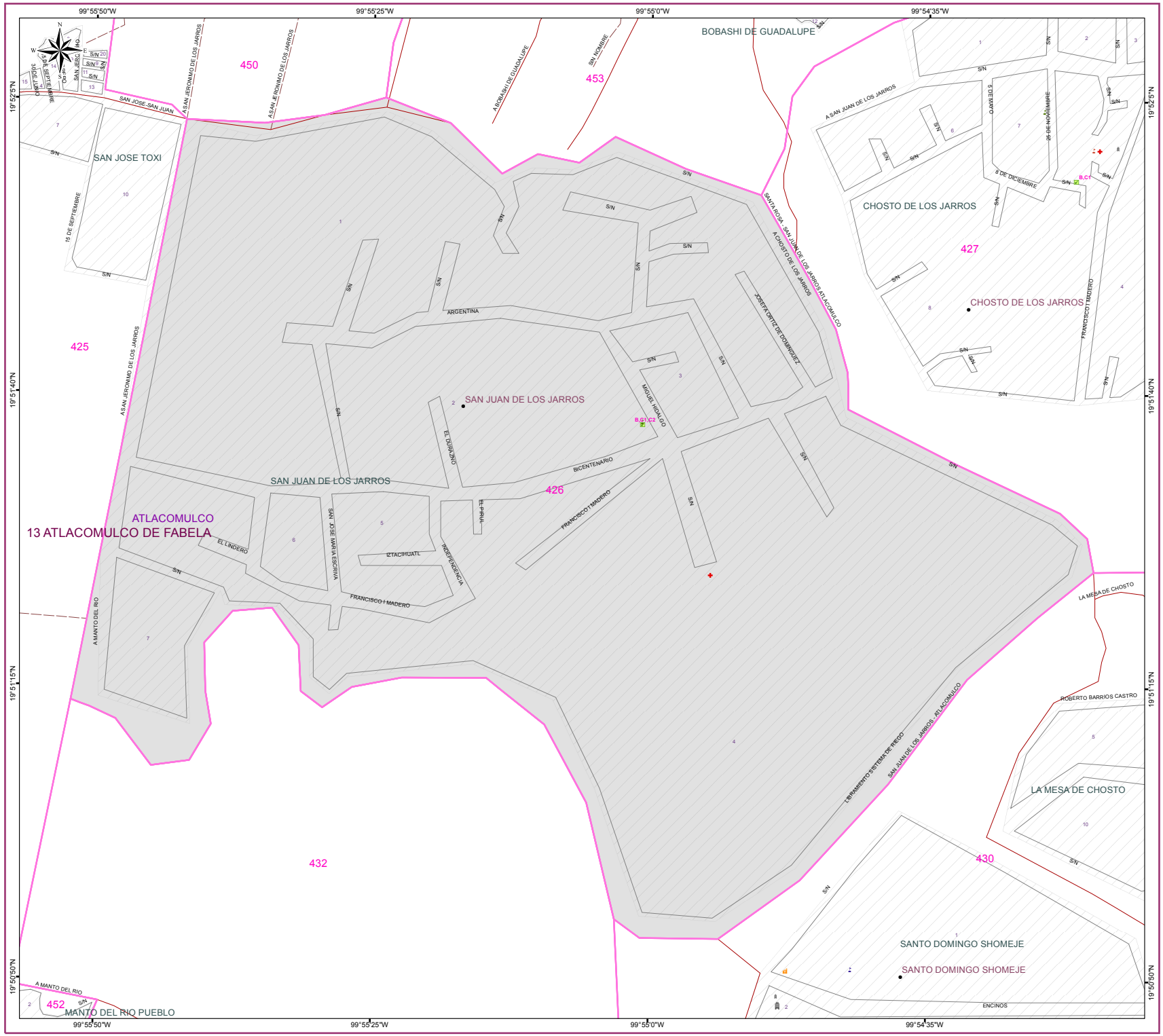

IEEM Instituto Electoral del Estado de México | 4 de Junio 2017

DIRECCIÓN DE ORGANIZACIÓN

SIMBOLOGÍA

ESTRUCTURA GEOELECTORAL Y CLAVES

- Límite estatal ..... MÉXICO
- Distrito Electoral Local 45
- Límite municipal ..... TOLUCA
- Sección electoral 6459
- Cabecera municipal
- Localidad ..... LOC
- Colonia ..... COL
- Manzana 999
- Casilla ..... B, C1, C2

*Casillas correspondientes al Proceso Electoral 2014 - 2015

VÍAS DE COMUNICACIÓN

- Vialidad ..... AVENIDA
- Autopista
- Pavimentada
- Terracería
- Brecha
- Vereda
- Línea de metro
- Ferrocarril
- Adoquín

INFRAESTRUCTURA

- Aeropuerto
- Central de autobús
- Centro comercial
- Centro cultural
- Centro recreativo
- Cementerio
- Escuela
  - Preprimaria
  - Primaria
  - Secundaria
  - Media Superior
  - Superior
  - Otras
- Hospital
- Iglesia
- Instalación bancaria
- Instalación deportiva
- Mercado
- Oficina gubernamental
- Oficina municipal
- Plaza o monumento
- Mancha urbana

RASGOS COMPLEMENTARIOS

- Río, arroyo o flujo de agua
- Cuerpo de agua o lago
- Pasto
- Puente

ESCALA GRÁFICA

0 0.05 0.1 0.2 0.3 0.4

Kilómetros

Edición cartográfica del mes de enero de 2017,
con corte de información cartográfica al 23 de noviembre de 2016.
Registro Federal de Electores, INE.

Proyección: UTM Zona 14
Datum: WGS84

LOCALIZACIÓN

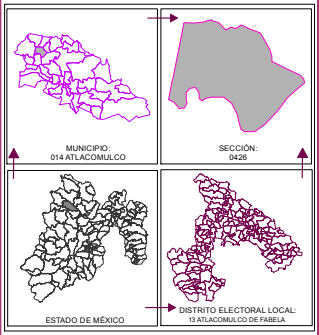

ELABORACIÓN
Departamento de Análisis y
Procesamiento de Información Territorial
Miguel Ángel García Escalante
Jaqueline Pérez Nova
Armando Ordoñez Arizmendi

SUPERVISIÓN
Subdirector de Documentación y Estadística Electoral
C.P. Antonio Sánchez Acosta

PLANO SECCIONAL INDIVIDUAL

SECCIÓN: 0427

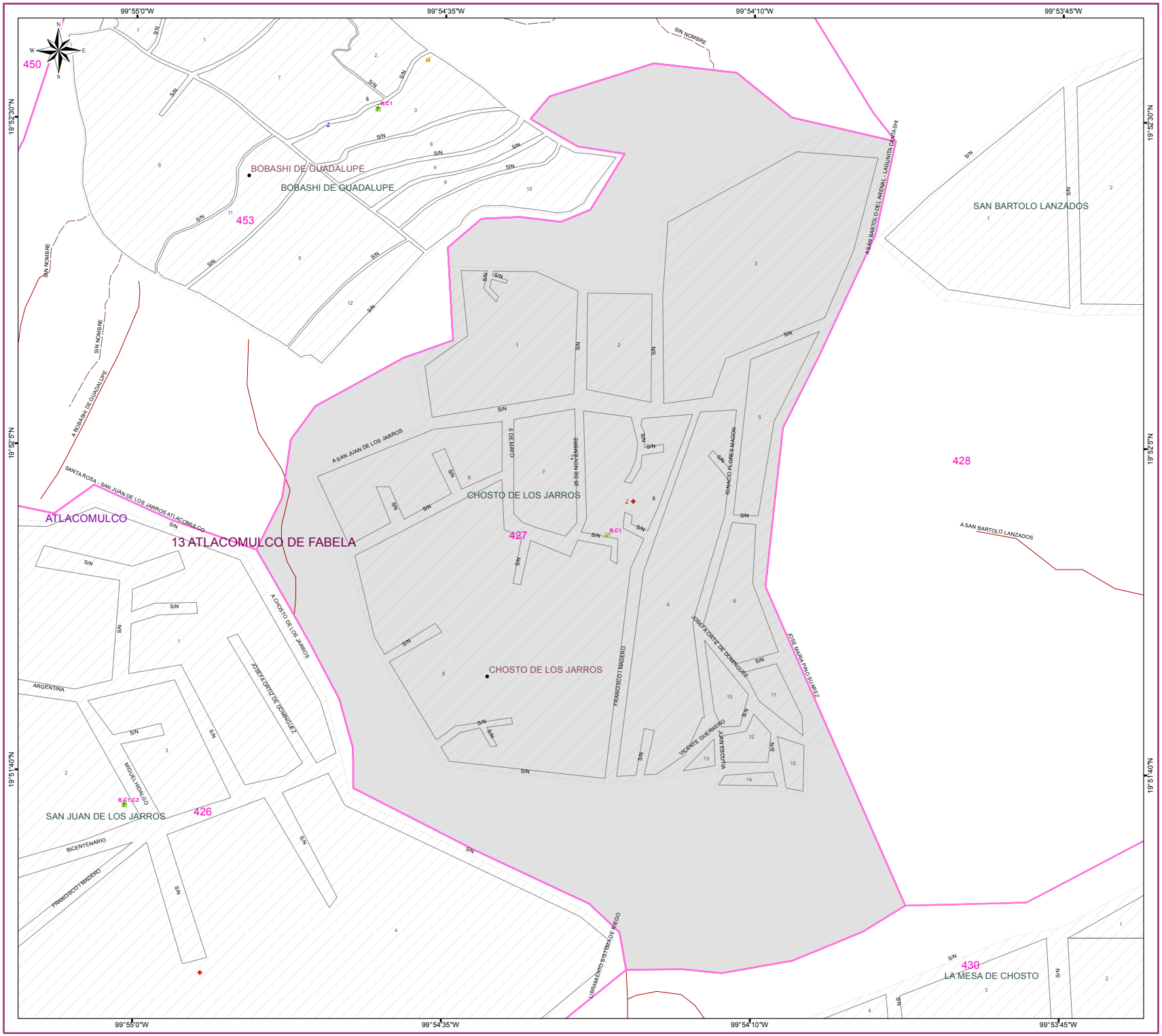

DIRECCIÓN DE ORGANIZACIÓN

S I M B O L O G Í A

ESTRUCTURA GEOELECTORAL Y CLAVES

- Límite estatal ..... MÉXICO
- Distrito Electoral Local 45
- Límite municipal ..... TOLUCA
- Sección electoral 6459
- Cabecera municipal
- Localidad ..... LOC
- Colonia ..... COL
- Manzana 999
- Casilla ..... B, C1, C2

*Casillas correspondientes al Proceso Electoral 2014 - 2015

VÍAS DE COMUNICACIÓN

- Vialidad ..... AVENIDA
- Autopista
- Pavimentada
- Terracería
- Brecha
- Vereda
- Línea de metro
- Ferrocarril
- Adoquín

INFRAESTRUCTURA

- Aeropuerto
- Central de autobús
- Centro comercial
- Centro cultural
- Centro recreativo
- Cementerio
- Escuela
  - Preprimaria
  - Primaria
  - Secundaria
  - Media Superior
  - Superior
  - Otras
- Hospital
- Iglesia
- Instalación bancaria
- Instalación deportiva
- Mercado
- Oficina gubernamental
- Oficina municipal
- Plaza o monumento
- Mancha urbana

RASGOS COMPLEMENTARIOS

- Río, arroyo o flujo de agua
- Cuerpo de agua o lago
- Pasto
- Puente

ESCALA GRÁFICA

0 0.05 0.1 0.2 0.3 0.4

Kilómetros

Edición cartográfica del mes de enero de 2017,
con corte de información cartográfica al 23 de noviembre de 2016.
Registro Federal de Electores, INE.

Proyección: UTM Zona 14
Datum: WGS84

LOCALIZACIÓN

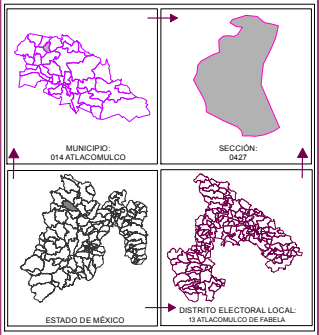

ELABORACIÓN

Departamento de Análisis y
Procesamiento de Información Territorial

Miguel Ángel García Escalante
Jaqueline Pérez Nova
Armando Ordoñez Arizmendi

SUPERVISIÓN

Subdirector de Documentación y Estadística Electoral
C.P. Antonio Sánchez Acosta

PLANO SECCIONAL INDIVIDUAL

SECCIÓN: 0428

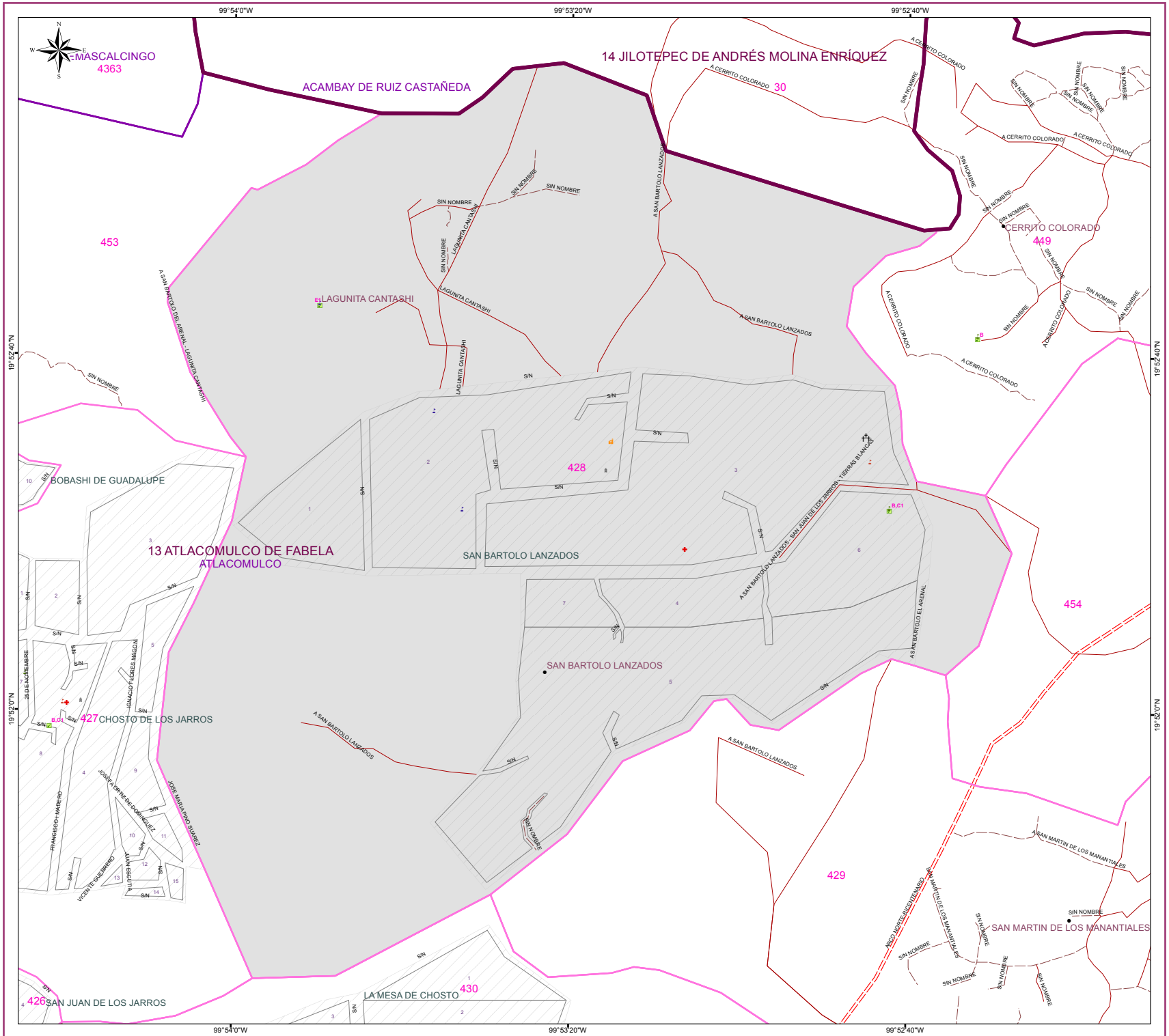

DIRECCIÓN DE ORGANIZACIÓN

SIMBOLOGÍA

ESTRUCTURA GEOELECTORAL Y CLAVES

- Límite estatal ..... MÉXICO
- Distrito Electoral Local 45
- Límite municipal ..... TOLUCA
- Sección electoral 6459
- Cabecera municipal
- Localidad ..... LOC
- Colonia ..... COL
- Manzana 999
- Casilla ..... B, C1, C2

*Casillas correspondientes al Proceso Electoral 2014 - 2015

VÍAS DE COMUNICACIÓN

- Vialidad ..... AVENIDA
- Autopista
- Pavimentada
- Terracería
- Brecha
- Vereda
- Línea de metro
- Ferrocarril
- Adoquín

INFRAESTRUCTURA

- Aeropuerto
- Central de autobús
- Centro comercial
- Centro cultural
- Centro recreativo
- Cementerio
- Escuela
  - Preprimaria
  - Primaria
  - Secundaria
  - Media Superior
  - Superior
  - Otras
- Hospital
- Iglesia
- Instalación bancaria
- Instalación deportiva
- Mercado
- Oficina gubernamental
- Oficina municipal
- Plaza o monumento
- Mancha urbana

RASGOS COMPLEMENTARIOS

- Río, arroyo o flujo de agua
- Cuerpo de agua o lago
- Pasto
- Puente

ESCALA GRÁFICA

0 0.075 0.15 0.3 0.45 0.6

Kilómetros

Edición cartográfica del mes de enero de 2017,
con corte de información cartográfica al 23 de noviembre de 2016.
Registro Federal de Electores, INE.

Proyección: UTM Zona 14
Datum: WGS84

LOCALIZACIÓN

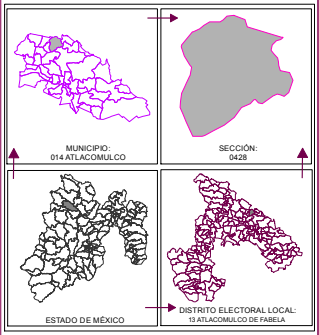

ELABORACIÓN

Departamento de Análisis y
Procesamiento de Información Territorial

Miguel Ángel García Escalante
Jaqueline Pérez Nova
Armando Ordoñez Arizmendi

SUPERVISIÓN

Subdirector de Documentación y Estadística Electoral
C.P. Antonio Sánchez Acosta

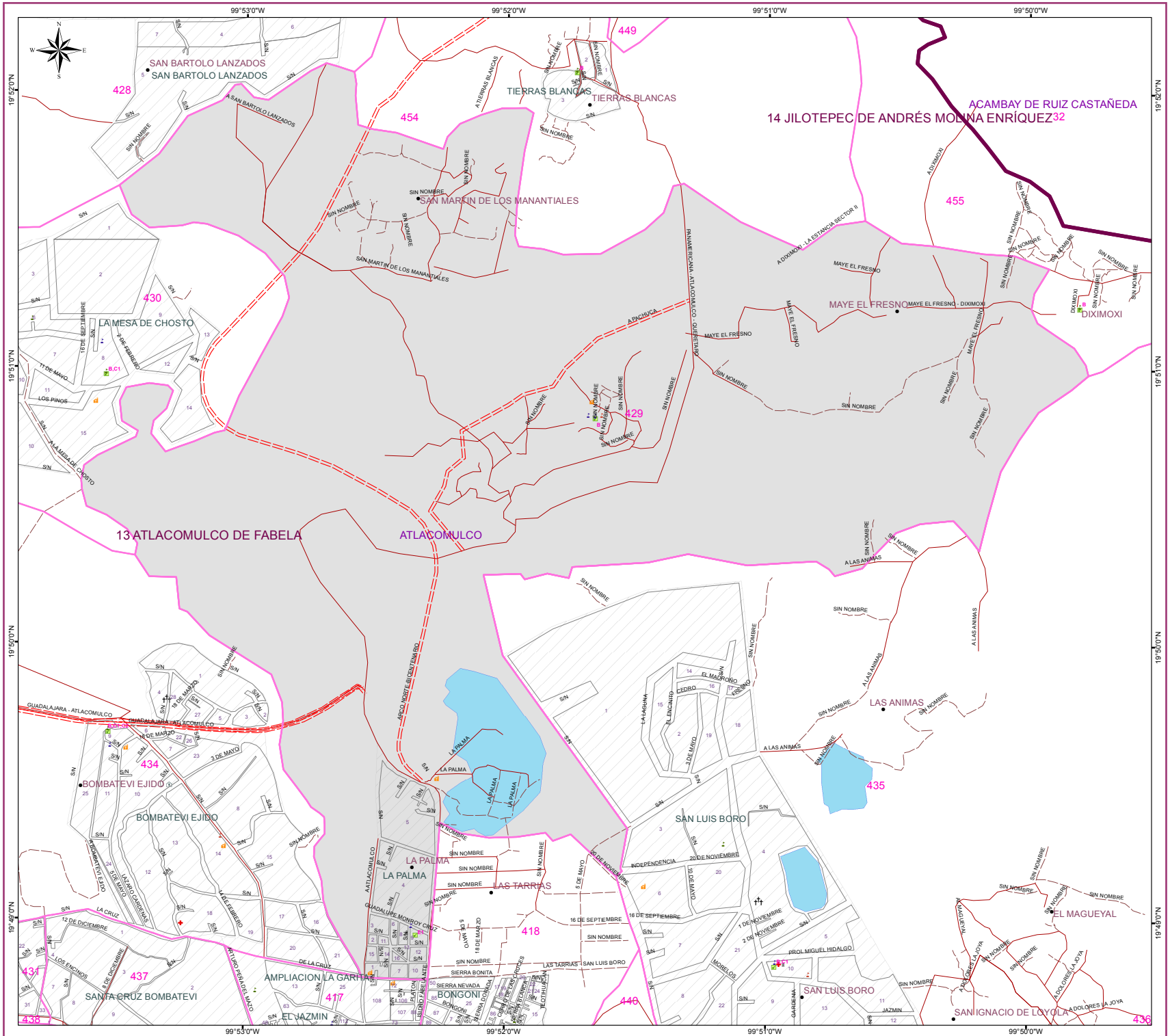

DIRECCIÓN DE ORGANIZACIÓN

SIMBOLOGÍA

ESTRUCTURA GEOELECTORAL Y CLAVES

- Límite estatal ..... MÉXICO
- Distrito Electoral Local 45
- Límite municipal ..... TOLUCA
- Sección electoral 6459
- Cabecera municipal
- Localidad ..... LOC
- Colonia ..... COL
- Manzana 999
- Casilla ..... B, C1, C2

*Casillas correspondientes al Proceso Electoral 2014 - 2015

VÍAS DE COMUNICACIÓN

- Vialidad ..... AVENIDA
- Autopista
- Pavimentada
- Terracería
- Brecha
- Vereda
- Línea de metro
- Ferrocarril
- Adoquín

INFRAESTRUCTURA

- Aeropuerto
- Central de autobús
- Centro comercial
- Centro cultural
- Centro recreativo
- Cementerio
- Escuela
  - Preprimaria
  - Primaria
  - Secundaria
  - Media Superior
  - Superior
  - Otras
- Hospital
- Iglesia
- Instalación bancaria
- Instalación deportiva
- Mercado
- Oficina gubernamental
- Oficina municipal
- Plaza o monumento
- Mancha urbana

RASGOS COMPLEMENTARIOS

- Río, arroyo o flujo de agua
- Cuerpo de agua o lago
- Pasto
- Puente

ESCALA GRÁFICA

0 0.15 0.3 0.6 0.9 1.2

Kilómetros

Edición cartográfica del mes de enero de 2017,
con corte de información cartográfica al 23 de noviembre de 2016.
Registro Federal de Electores, INE.

Proyección: UTM Zona 14
Datum: WGS84

LOCALIZACIÓN

ELABORACIÓN
Departamento de Análisis y
Procesamiento de Información Territorial
Miguel Ángel García Escalante
Jaqueline Pérez Nova
Armando Ordoñez Arizmendi

SUPERVISIÓN
Subdirector de Documentación y Estadística Electoral
C.P. Antonio Sánchez Acosta

PLANO SECCIONAL INDIVIDUAL

SECCIÓN: 0429 (A)

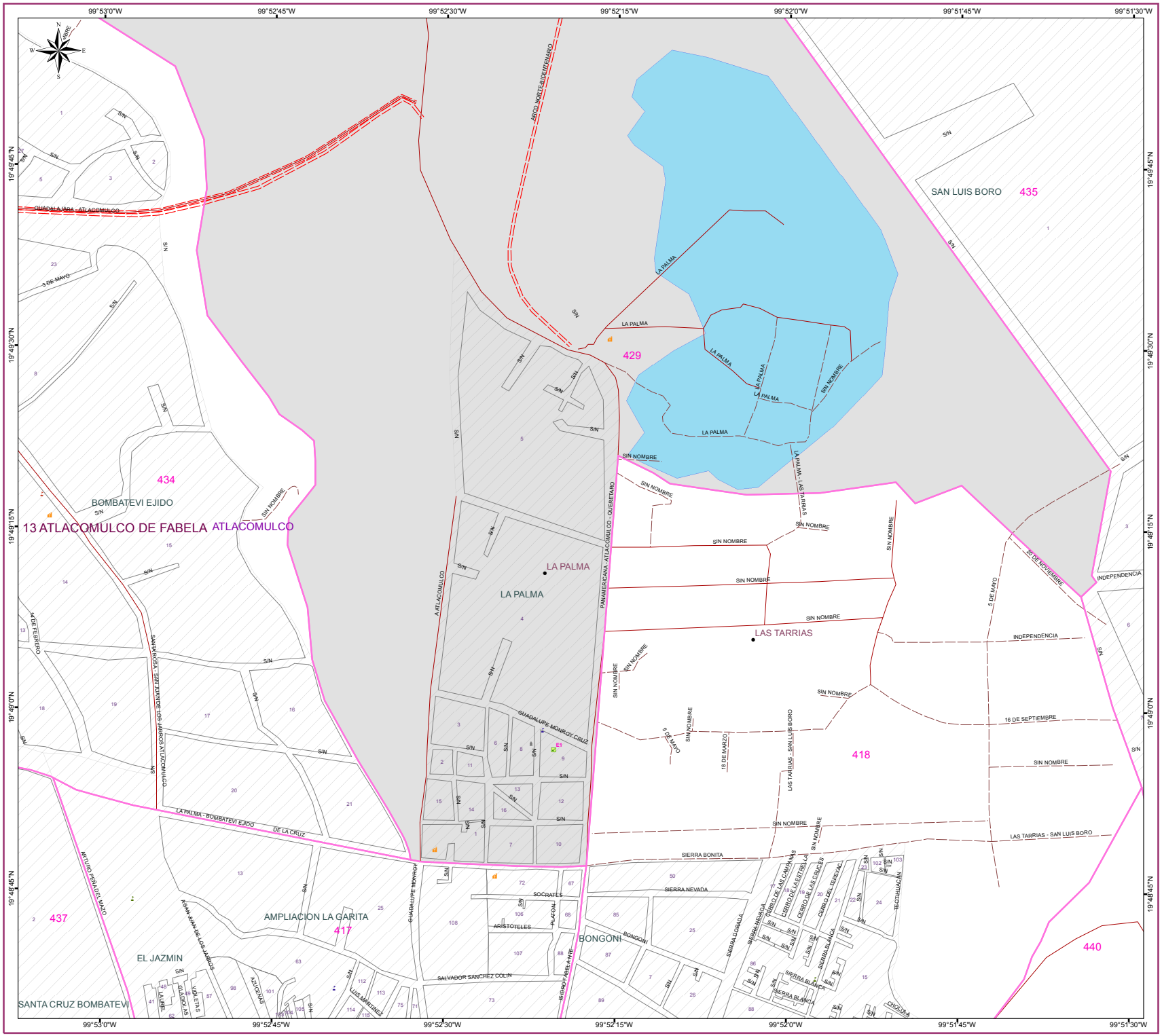

DIRECCIÓN DE ORGANIZACIÓN

SIMBOLOGÍA

ESTRUCTURA GEOELECTORAL Y CLAVES

- Límite estatal ..... MÉXICO
- Distrito Electoral Local 45
- Límite municipal ..... TOLUCA
- Sección electoral 6459
- Cabecera municipal
- Localidad ..... LOC
- Colonia ..... COL
- Manzana 999
- Casilla ..... B, C1, C2

*Casillas correspondientes al Proceso Electoral 2014 - 2015

VÍAS DE COMUNICACIÓN

- Vialidad ..... AVENIDA
- Autopista
- Pavimentada
- Terracería
- Brecha
- Vereda
- Línea de metro
- Ferrocarril
- Adoquín

INFRAESTRUCTURA

- Aeropuerto
- Central de autobús
- Centro comercial
- Centro cultural
- Centro recreativo
- Cementerio
- Escuela
  - Preprimaria
  - Primaria
  - Secundaria
  - Media Superior
  - Superior
  - Otras
- Hospital
- Iglesia
- Instalación bancaria
- Instalación deportiva
- Mercado
- Oficina gubernamental
- Oficina municipal
- Plaza o monumento
- Mancha urbana

RASGOS COMPLEMENTARIOS

- Río, arroyo o flujo de agua
- Cuerpo de agua o lago
- Pasto
- Puente

ESCALA GRÁFICA

0 0.05 0.1 0.2 0.3 0.4

Kilómetros

Edición cartográfica del mes de enero de 2017,
con corte de información cartográfica al 23 de noviembre de 2016.
Registro Federal de Electores, INE.

Proyección: UTM Zona 14
Datum: WGS84

LOCALIZACIÓN

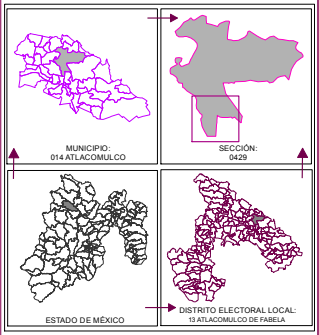

ELABORACIÓN

Departamento de Análisis y
Procesamiento de Información Territorial

Miguel Ángel García Escalante
Jaqueline Pérez Nova
Armando Ordoñez Arizmendi

SUPERVISIÓN

Subdirector de Documentación y Estadística Electoral
C.P. Antonio Sánchez Acosta

PLANO SECCIONAL INDIVIDUAL

SECCIÓN: 0430

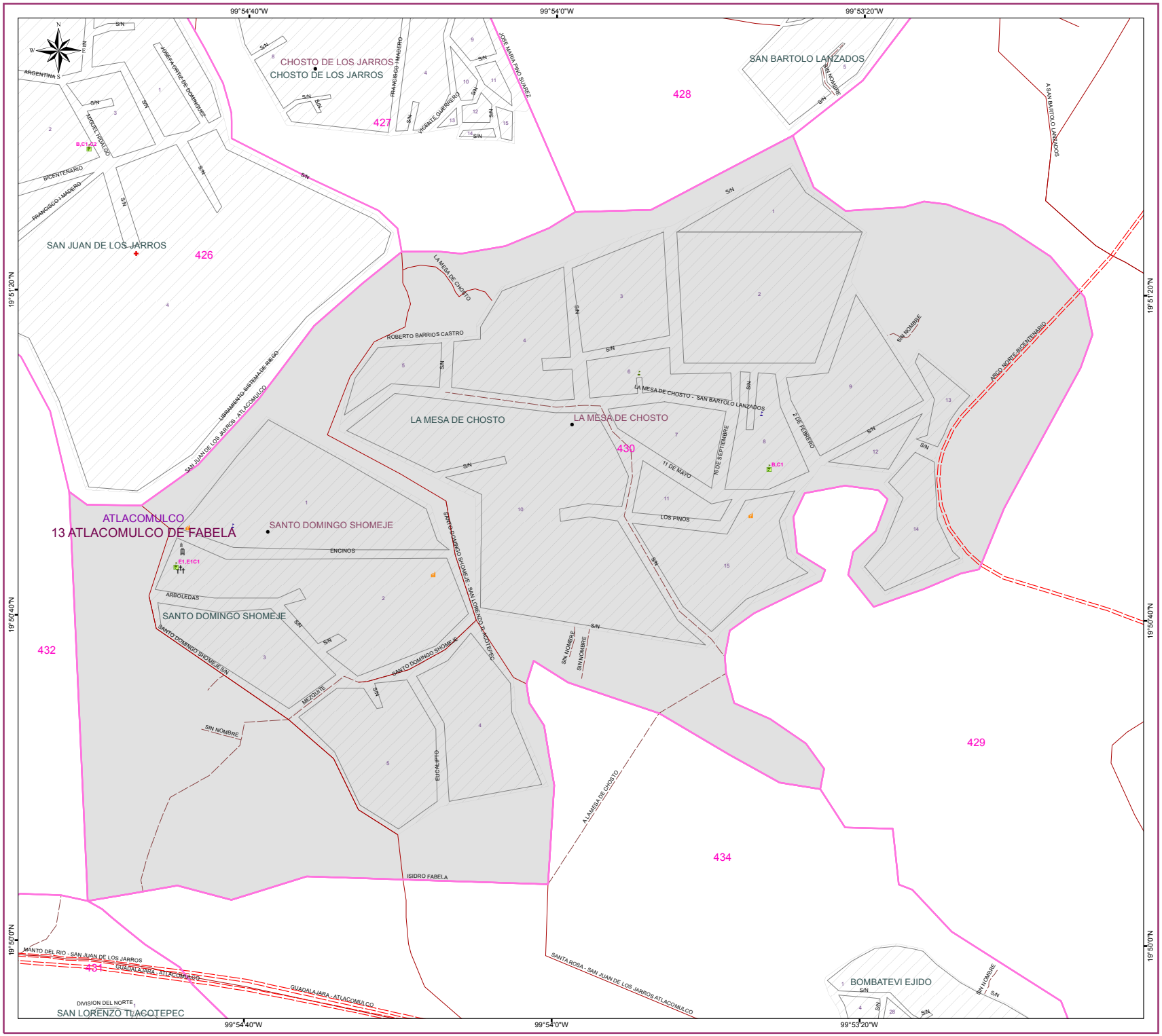

DIRECCIÓN DE ORGANIZACIÓN

SIMBOLOGÍA

ESTRUCTURA GEOELECTORAL Y CLAVES

- Límite estatal ..... MÉXICO
- Distrito Electoral Local 45
- Límite municipal ..... TOLUCA
- Sección electoral 6459
- Cabecera municipal
- Localidad ..... LOC
- Colonia ..... COL
- Manzana 999
- Casilla ..... B, C1, C2

*Casillas correspondientes al Proceso Electoral 2014 - 2015

VÍAS DE COMUNICACIÓN

- Vialidad ..... AVENIDA
- Autopista
- Pavimentada
- Terracería
- Brecha
- Vereda
- Línea de metro
- Ferrocarril
- Adoquín

INFRAESTRUCTURA

- Aeropuerto
- Central de autobús
- Centro comercial
- Centro cultural
- Centro recreativo
- Cementerio
- Escuela
  - Preprimaria
  - Primaria
  - Secundaria
  - Media Superior
  - Superior
  - Otras
- Hospital
- Iglesia
- Instalación bancaria
- Instalación deportiva
- Mercado
- Oficina gubernamental
- Oficina municipal
- Plaza o monumento
- Mancha urbana

RASGOS COMPLEMENTARIOS

- Río, arroyo o flujo de agua
- Cuerpo de agua o lago
- Pasto
- Puente

ESCALA GRÁFICA

0 0.075 0.15 0.3 0.45 0.6

Kilómetros

Edición cartográfica del mes de enero de 2017,
con corte de información cartográfica al 23 de noviembre de 2016.
Registro Federal de Electores, INE.

Proyección: UTM Zona 14
Datum: WGS84

LOCALIZACIÓN

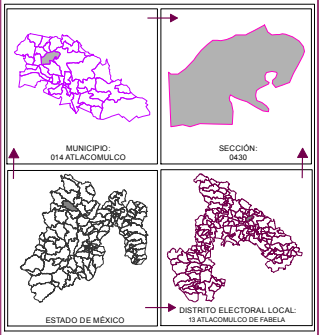

ELABORACIÓN

Departamento de Análisis y
Procesamiento de Información Territorial

Miguel Ángel García Escalante
Jaqueline Pérez Nova
Armando Ordoñez Arizmendi

SUPERVISIÓN

Subdirector de Documentación y Estadística Electoral
C.P. Antonio Sánchez Acosta

PLANO SECCIONAL INDIVIDUAL

SECCIÓN: 0431

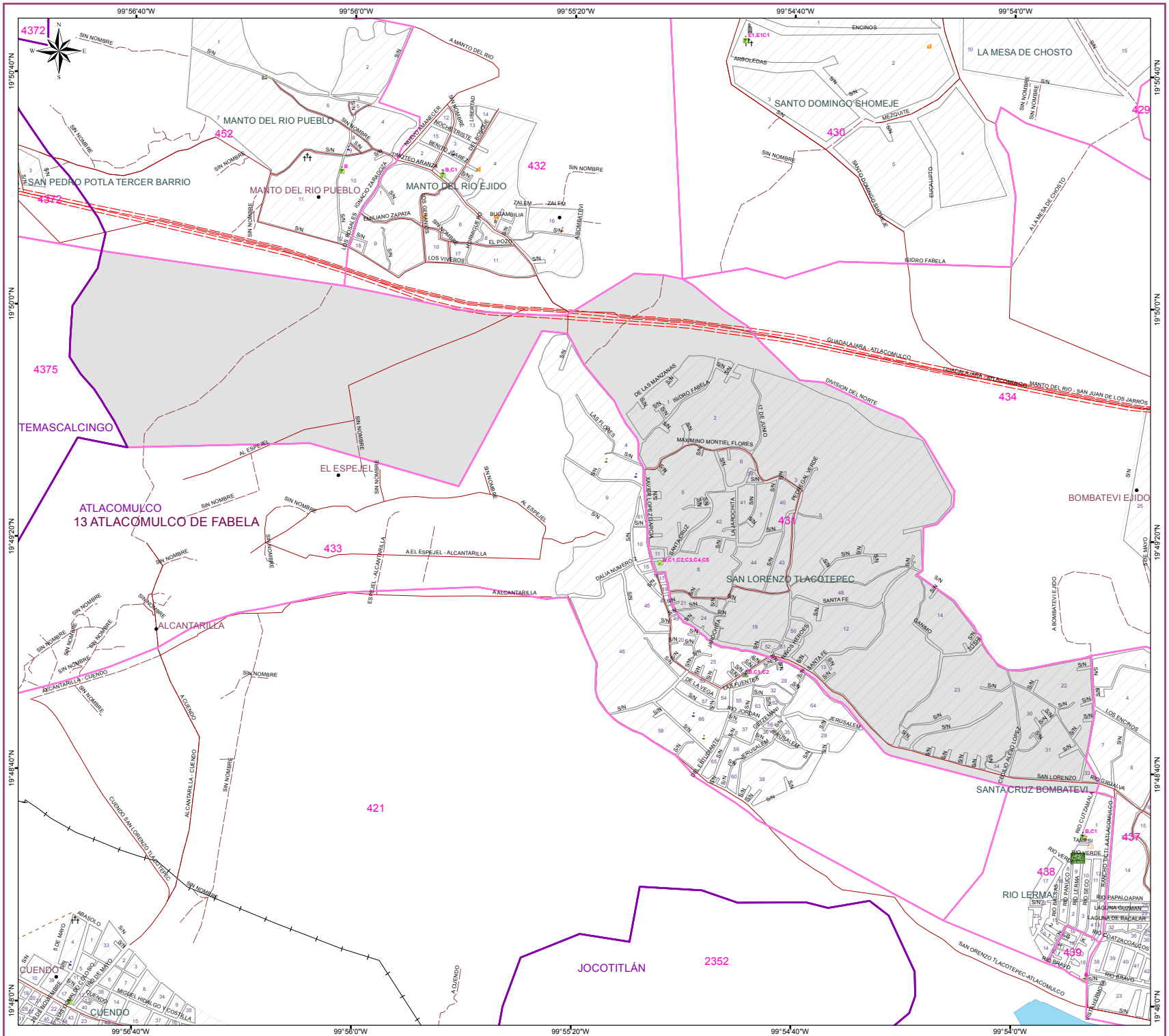

IEEM Instituto Electoral del Estado de México | 4 de Junio 2017

DIRECCIÓN DE ORGANIZACIÓN

SIMBOLOGÍA

ESTRUCTURA GEOELECTORAL Y CLAVES

- Límite estatal ..... MÉXICO
- Distrito Electoral Local 45
- Límite municipal ..... TOLUCA
- Sección electoral 6459
- Cabecera municipal
- Localidad ..... LOC
- Colonia ..... COL
- Manzana 999
- Casilla ..... B, C1, C2
  *Casillas correspondientes al Proceso Electoral 2014 - 2015

VÍAS DE COMUNICACIÓN

- Vialidad ..... AVENIDA
- Autopista
- Pavimentada
- Terracería
- Brecha
- Vereda
- Línea de metro
- Ferrocarril
- Adoquín

INFRAESTRUCTURA

- Aeropuerto
- Central de autobús
- Centro comercial
- Centro cultural
- Centro recreativo
- Cementerio
- Escuela
  - Preprimaria
  - Primaria
  - Secundaria
  - Media Superior
  - Superior
  - Otras
- Hospital
- Iglesia
- Instalación bancaria
- Instalación deportiva
- Mercado
- Oficina gubernamental
- Oficina municipal
- Plaza o monumento
- Mancha urbana

RASGOS COMPLEMENTARIOS

- Río, arroyo o flujo de agua
- Cuerpo de agua o lago
- Pasto
- Puente

ESCALA GRÁFICA

0 0.125 0.25 0.5 0.75 1

Kilómetros

Edición cartográfica del mes de enero de 2017,
con corte de información cartográfica al 23 de noviembre de 2016.
Registro Federal de Electores, INE.

Proyección: UTM Zona 14
Datum: WGS84

LOCALIZACIÓN

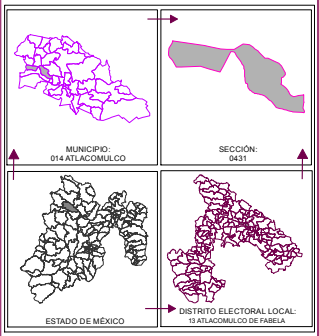

ELABORACIÓN
Departamento de Análisis y
Procesamiento de Información Territorial
Miguel Ángel García Escalante
Jaqueline Pérez Nova
Armando Ordoñez Arizmendi

SUPERVISIÓN
Subdirector de Documentación y Estadística Electoral
C.P. Antonio Sánchez Acosta

PLANO SECCIONAL INDIVIDUAL

SECCIÓN: 0432

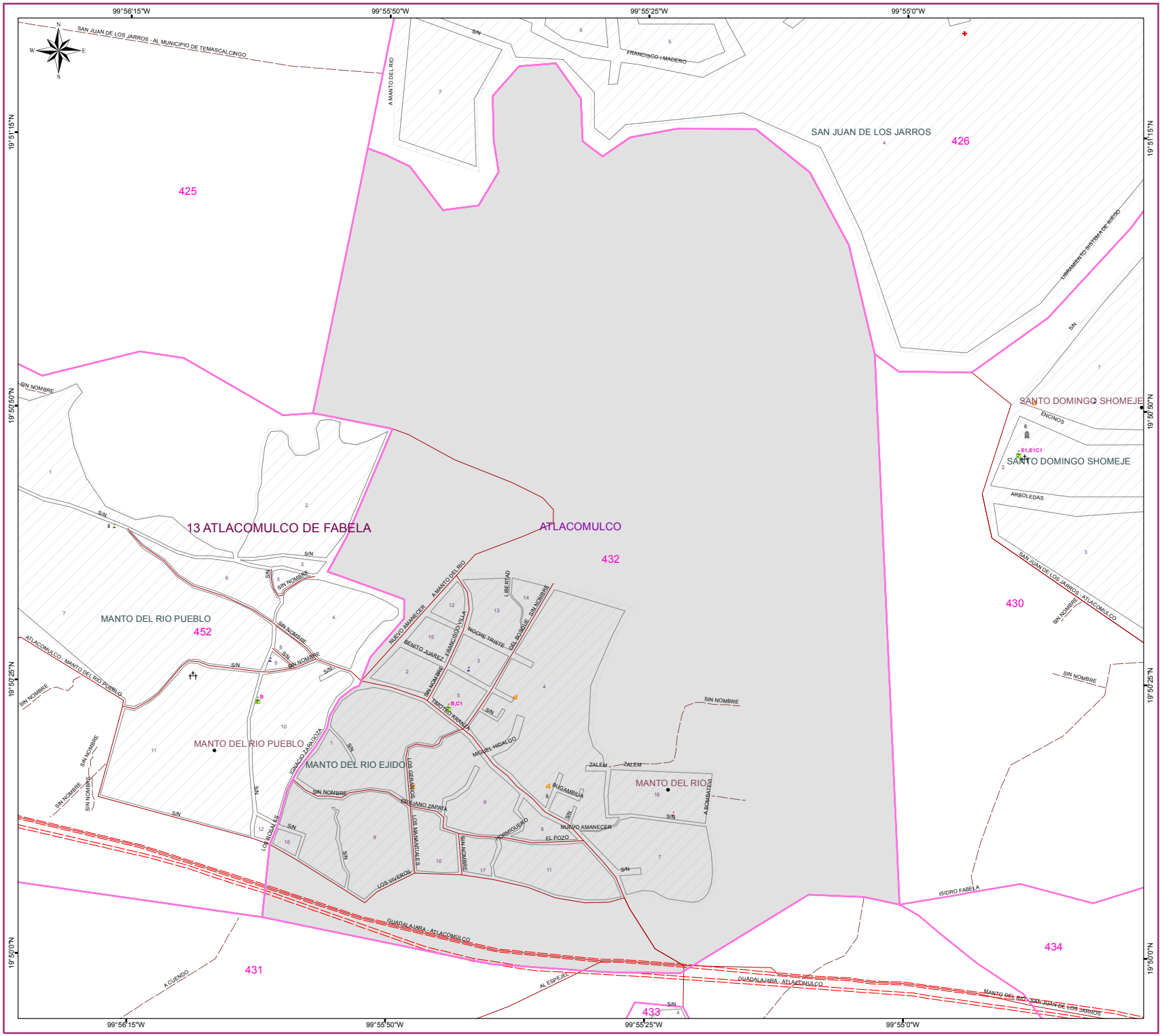

DIRECCIÓN DE ORGANIZACIÓN

SIMBOLOGÍA

ESTRUCTURA GEOELECTORAL Y CLAVES

- Límite estatal ..... MÉXICO
- Distrito Electoral Local 45
- Límite municipal ..... TOLUCA
- Sección electoral 6459
- Cabecera municipal
- Localidad ..... LOC
- Colonia ..... COL
- Manzana 999
- Casilla ..... B, C1, C2

*Casillas correspondientes al Proceso Electoral 2014 - 2015

VÍAS DE COMUNICACIÓN

- Vialidad ..... AVENIDA
- Autopista
- Pavimentada
- Terracería
- Brecha
- Vereda
- Línea de metro
- Ferrocarril
- Adoquín

INFRAESTRUCTURA

- Aeropuerto
- Central de autobús
- Centro comercial
- Centro cultural
- Centro recreativo
- Cementerio
- Escuela
  - Preprimaria
  - Primaria
  - Secundaria
  - Media Superior
  - Superior
  - Otras
- Hospital
- Iglesia
- Instalación bancaria
- Instalación deportiva
- Mercado
- Oficina gubernamental
- Oficina municipal
- Plaza o monumento
- Mancha urbana

RASGOS COMPLEMENTARIOS

- Río, arroyo o flujo de agua
- Cuerpo de agua o lago
- Pasto
- Puente

ESCALA GRÁFICA

0 0.05 0.1 0.2 0.3 0.4

Kilómetros

Edición cartográfica del mes de enero de 2017,
con corte de información cartográfica al 23 de noviembre de 2016.
Registro Federal de Electores, INE.

Proyección: UTM Zona 14
Datum: WGS84

LOCALIZACIÓN

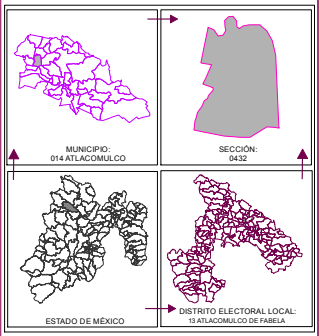

ELABORACIÓN

Departamento de Análisis y
Procesamiento de Información Territorial

Miguel Ángel García Escalante
Jaqueline Pérez Nova
Armando Ordoñez Arizmendi

SUPERVISIÓN

Subdirector de Documentación y Estadística Electoral
C.P. Antonio Sánchez Acosta

PLANO SECCIONAL INDIVIDUAL

SECCIÓN: 0433

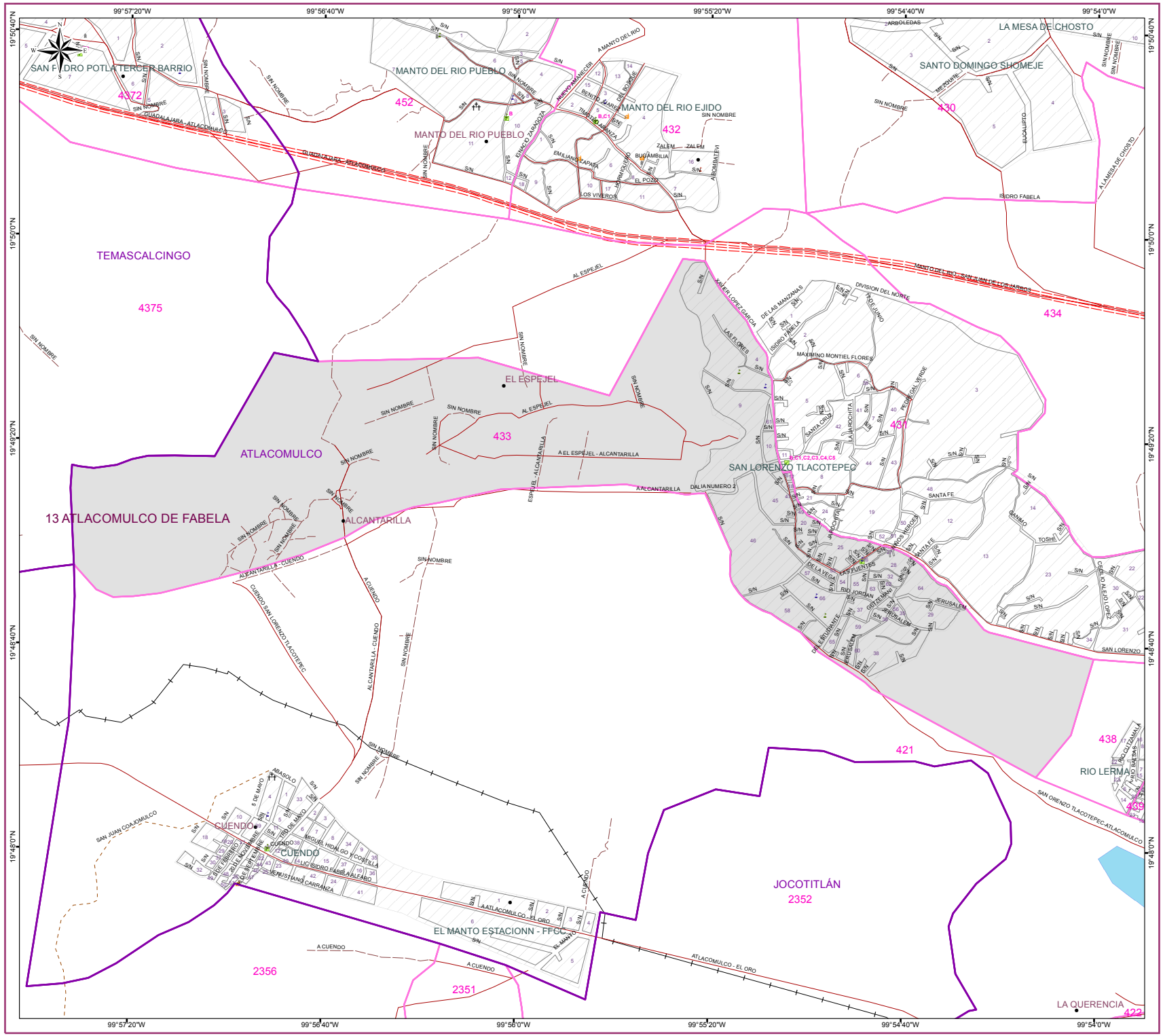

DIRECCIÓN DE ORGANIZACIÓN

SIMBOLOGÍA

ESTRUCTURA GEOELECTORAL Y CLAVES

- Límite estatal ..... MÉXICO
- Distrito Electoral Local 45
- Límite municipal ..... TOLUCA
- Sección electoral 6459
- Cabecera municipal
- Localidad ..... LOC
- Colonia ..... COL
- Manzana 999
- Casilla ..... B, C1, C2

*Casillas correspondientes al Proceso Electoral 2014 - 2015

VÍAS DE COMUNICACIÓN

- Vialidad ..... AVENIDA
- Autopista
- Pavimentada
- Terracería
- Brecha
- Vereda
- Línea de metro
- Ferrocarril
- Adoquín

INFRAESTRUCTURA

- Aeropuerto
- Central de autobús
- Centro comercial
- Centro cultural
- Centro recreativo
- Cementerio
- Escuela
  - Preprimaria
  - Primaria
  - Secundaria
  - Media Superior
  - Superior
  - Otras
- Hospital
- Iglesia
- Instalación bancaria
- Instalación deportiva
- Mercado
- Oficina gubernamental
- Oficina municipal
- Plaza o monumento
- Mancha urbana

RASGOS COMPLEMENTARIOS

- Río, arroyo o flujo de agua
- Cuerpo de agua o lago
- Pasto
- Puente

ESCALA GRÁFICA

0 0.125 0.25 0.5 0.75 1

Kilómetros

Edición cartográfica del mes de enero de 2017,
con corte de información cartográfica al 23 de noviembre de 2016.
Registro Federal de Electores, INE.

Proyección: UTM Zona 14
Datum: WGS84

LOCALIZACIÓN

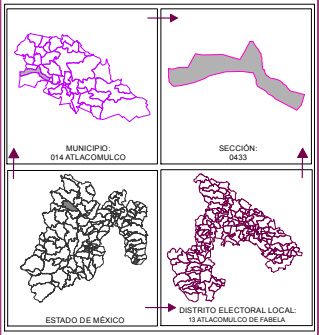

ELABORACIÓN

Departamento de Análisis y
Procesamiento de Información Territorial

Miguel Ángel García Escalante
Jaqueline Pérez Nova
Armando Ordoñez Arizmendi

SUPERVISIÓN

Subdirector de Documentación y Estadística Electoral
C.P. Antonio Sánchez Acosta

PLANO SECCIONAL INDIVIDUAL

SECCIÓN: 0434

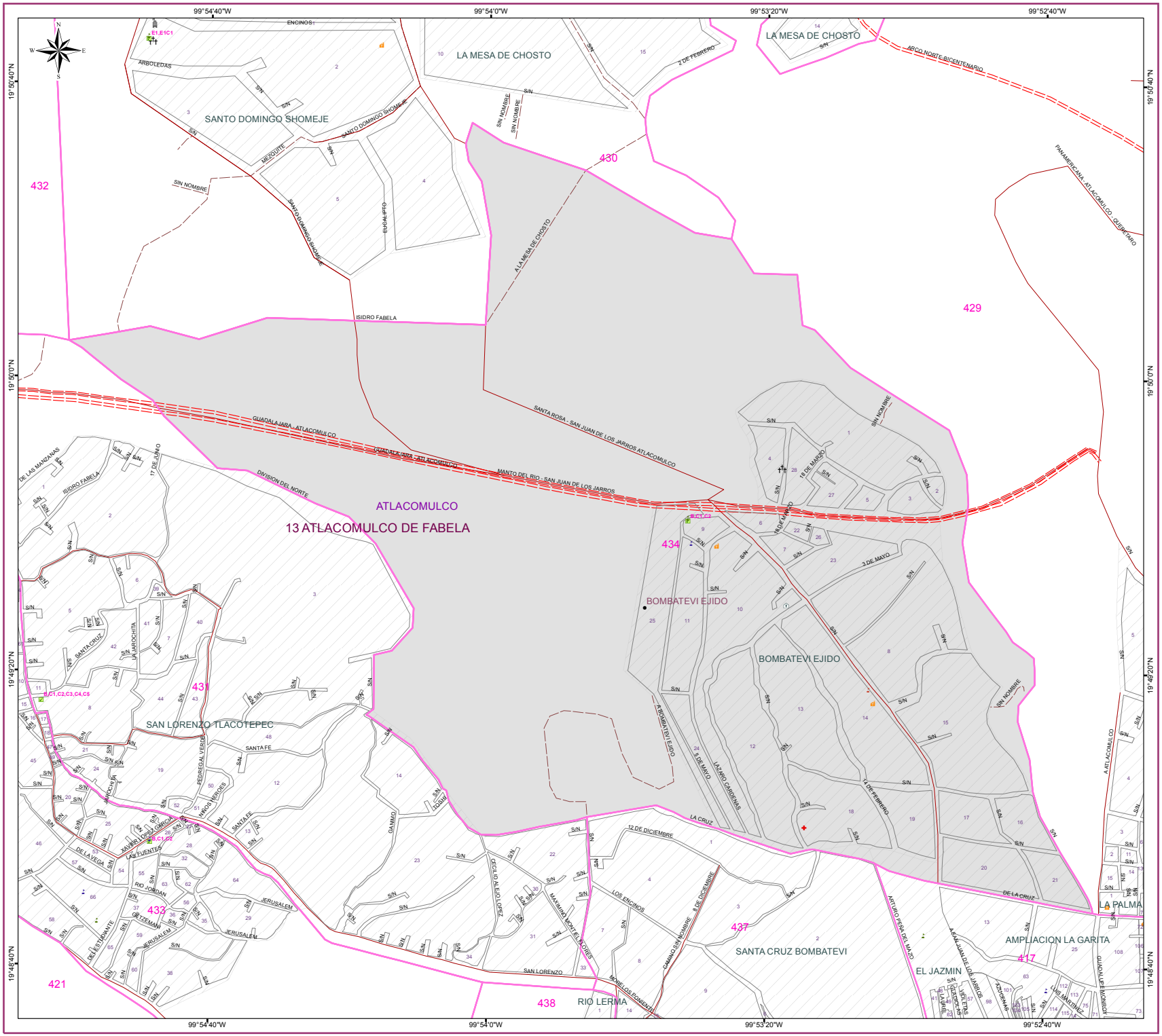

DIRECCIÓN DE ORGANIZACIÓN

SIMBOLOGÍA

ESTRUCTURA GEOELECTORAL Y CLAVES

- Límite estatal ..... MÉXICO
- Distrito Electoral Local 45
- Límite municipal ..... TOLUCA
- Sección electoral 6459
- Cabecera municipal
- Localidad ..... LOC
- Colonia ..... COL
- Manzana 999
- Casilla ..... B, C1, C2

*Casillas correspondientes al Proceso Electoral 2014 - 2015

VÍAS DE COMUNICACIÓN

- Vialidad ..... AVENIDA
- Autopista
- Pavimentada
- Terracería
- Brecha
- Vereda
- Línea de metro
- Ferrocarril
- Adoquín

INFRAESTRUCTURA

- Aeropuerto
- Central de autobús
- Centro comercial
- Centro cultural
- Centro recreativo
- Cementerio
- Escuela
  - Preprimaria
  - Primaria
  - Secundaria
  - Media Superior
  - Superior
  - Otras
- Hospital
- Iglesia
- Instalación bancaria
- Instalación deportiva
- Mercado
- Oficina gubernamental
- Oficina municipal
- Plaza o monumento
- Mancha urbana

RASGOS COMPLEMENTARIOS

- Río, arroyo o flujo de agua
- Cuerpo de agua o lago
- Pasto
- Puente

ESCALA GRÁFICA

0 0.075 0.15 0.3 0.45 0.6

Kilómetros

Edición cartográfica del mes de enero de 2017,
con corte de información cartográfica al 23 de noviembre de 2016.
Registro Federal de Electores, INE.

Proyección: UTM Zona 14
Datum: WGS84

LOCALIZACIÓN

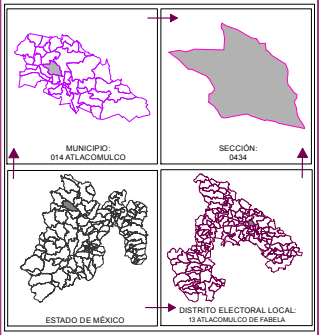

ELABORACIÓN
Departamento de Análisis y
Procesamiento de Información Territorial
Miguel Ángel García Escalante
Jaqueline Pérez Nova
Armando Ordoñez Arizmendi

SUPERVISIÓN
Subdirector de Documentación y Estadística Electoral
C.P. Antonio Sánchez Acosta

PLANO SECCIONAL INDIVIDUAL

SECCIÓN: 0435

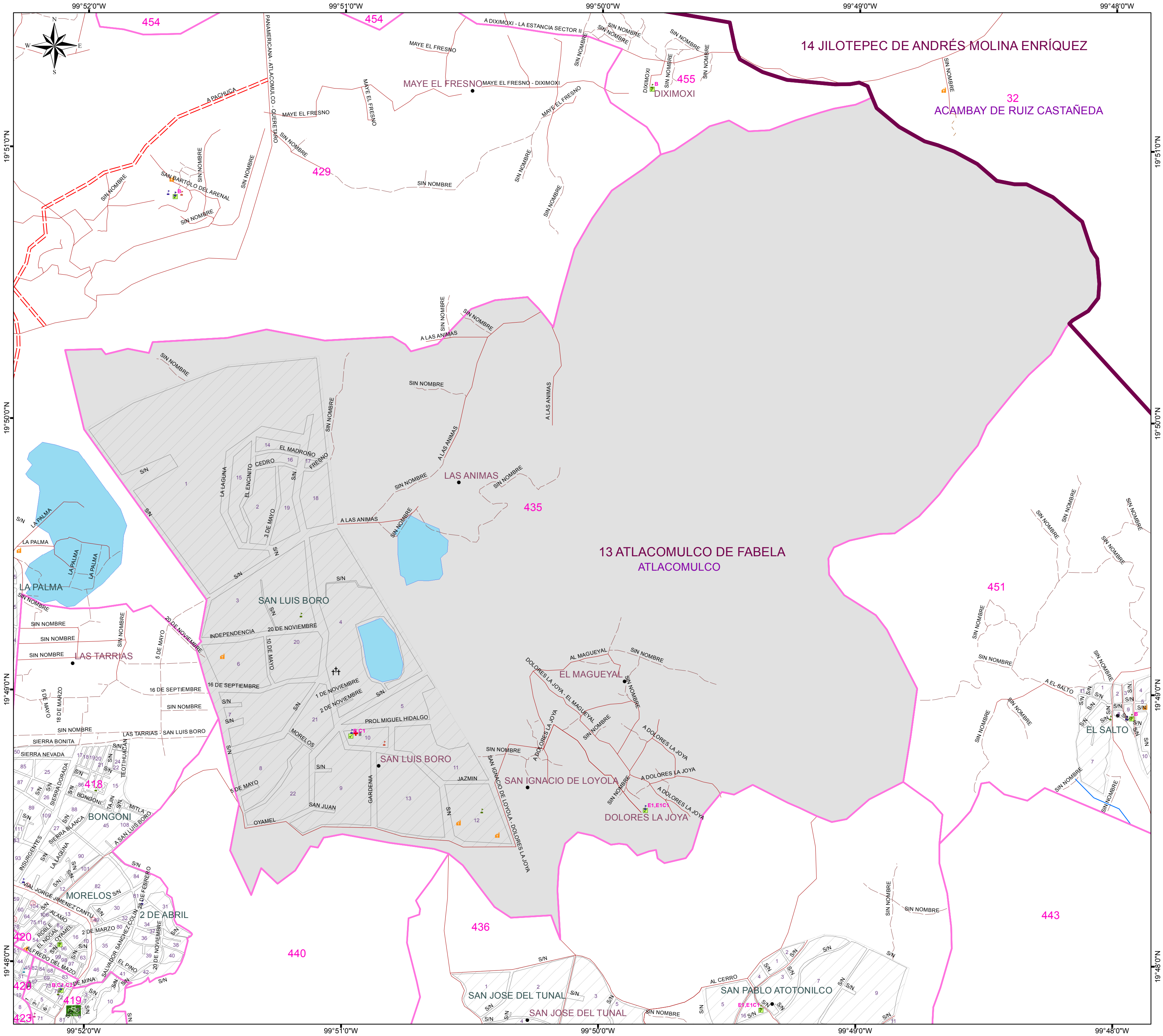

![IEEM Instituto Electoral del Estado de México]

4 de Junio 2017

DIRECCIÓN DE ORGANIZACIÓN

SIMBOLOGÍA

ESTRUCTURA GEOELECTORAL Y CLAVES

- Límite estatal .... MÉXICO
- Distrito Electoral Local 45
- Límite municipal .... TOLUCA
- Sección electoral 6459
- Cabecera municipal
- Localidad .... LOC
- Colonia .... COL
- Manzana 999
- Casilla .... B, C1, C2

*Casillas correspondientes al Proceso Electoral 2014 - 2015

VÍAS DE COMUNICACIÓN

- Vialidad .... AVENIDA
- Autopista
- Pavimentada
- Terracería
- Brecha
- Vereda
- Línea de metro
- Ferrocarril
- Adoquín

INFRAESTRUCTURA

- Aeropuerto
- Central de autobús
- Centro comercial
- Centro cultural
- Centro recreativo
- Cementerio
- Escuela
  - Preprimaria
  - Primaria
  - Secundaria
  - Media Superior
  - Superior
  - Otras
- Hospital
- Iglesia
- Instalación bancaria
- Instalación deportiva
- Mercado
- Oficina gubernamental
- Oficina municipal
- Plaza o monumento
- Mancha urbana

RASGOS COMPLEMENTARIOS

- Río, arroyo o flujo de agua
- Cuerpo de agua o lago
- Pasto
- Puente

ESCALA GRÁFICA

0 0.15 0.3 0.6 0.9 1.2

Kilómetros

Edición cartográfica del mes de enero de 2017, con corte de información cartográfica al 23 de noviembre de 2016. Registro Federal de Electores, INE.

Proyección: UTM Zona 14
Datum: WGS84

LOCALIZACIÓN

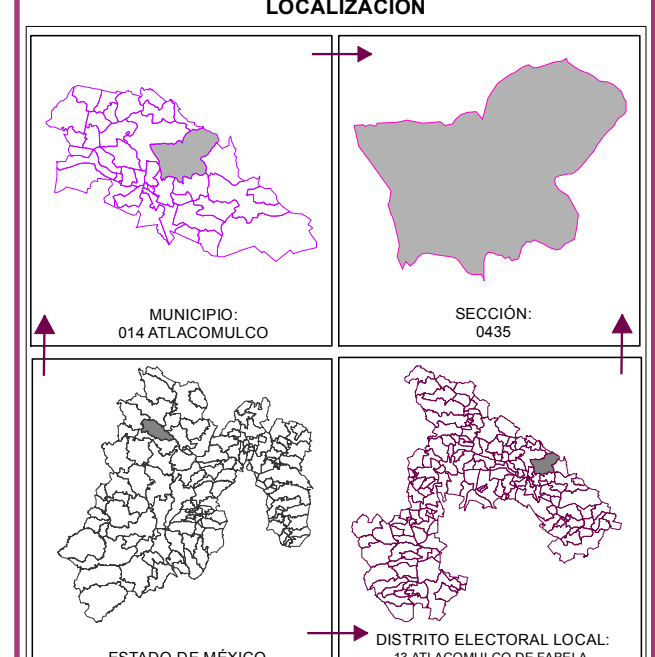

ELABORACIÓN

Departamento de Análisis y Procesamiento de Información Territorial

Miguel Ángel García Escalante
Jaqueline Pérez Nova
Armando Ordoñez Arizmendi

SUPERVISIÓN

Subdirector de Documentación y Estadística Electoral
C.P. Antonio Sánchez Acosta

PLANO SECCIONAL INDIVIDUAL

SECCIÓN: 0435 (A)

DIRECCIÓN DE ORGANIZACIÓN

SIMBOLOGÍA

ESTRUCTURA GEOELECTORAL Y CLAVES

- Límite estatal ..... MÉXICO
- Distrito Electoral Local 45
- Límite municipal ..... TOLUCA
- Sección electoral 6459
- Cabecera municipal
- Localidad ..... LOC
- Colonia ..... COL
- Manzana 999
- Casilla ..... B, C1, C2

*Casillas correspondientes al Proceso Electoral 2014 - 2015

VÍAS DE COMUNICACIÓN

- Vialidad ..... AVENIDA
- Autopista
- Pavimentada
- Terracería
- Brecha
- Vereda
- Línea de metro
- Ferrocarril
- Adoquín

INFRAESTRUCTURA

- Aeropuerto
- Central de autobús
- Centro comercial
- Centro cultural
- Centro recreativo
- Cementerio
- Escuela
  - Preprimaria
  - Primaria
  - Secundaria
  - Media Superior
  - Superior
  - Otras
- Hospital
- Iglesia
- Instalación bancaria
- Instalación deportiva
- Mercado
- Oficina gubernamental
- Oficina municipal
- Plaza o monumento
- Mancha urbana

RASGOS COMPLEMENTARIOS

- Río, arroyo o flujo de agua
- Cuerpo de agua o lago
- Pasto
- Puente

ESCALA GRÁFICA

0 0.05 0.1 0.2 0.3 0.4

Kilómetros

Edición cartográfica del mes de enero de 2017,
con corte de información cartográfica al 23 de noviembre de 2016.
Registro Federal de Electores, INE.

Proyección: UTM Zona 14
Datum: WGS84

LOCALIZACIÓN

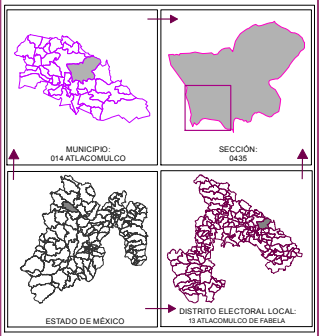

ELABORACIÓN
Departamento de Análisis y
Procesamiento de Información Territorial
Miguel Ángel García Escalante
Jaqueline Pérez Nova
Armando Ordoñez Arizmendi

SUPERVISIÓN
Subdirector de Documentación y Estadística Electoral
C.P. Antonio Sánchez Acosta

PLANO SECCIONAL INDIVIDUAL

SECCIÓN: 0435 (B)

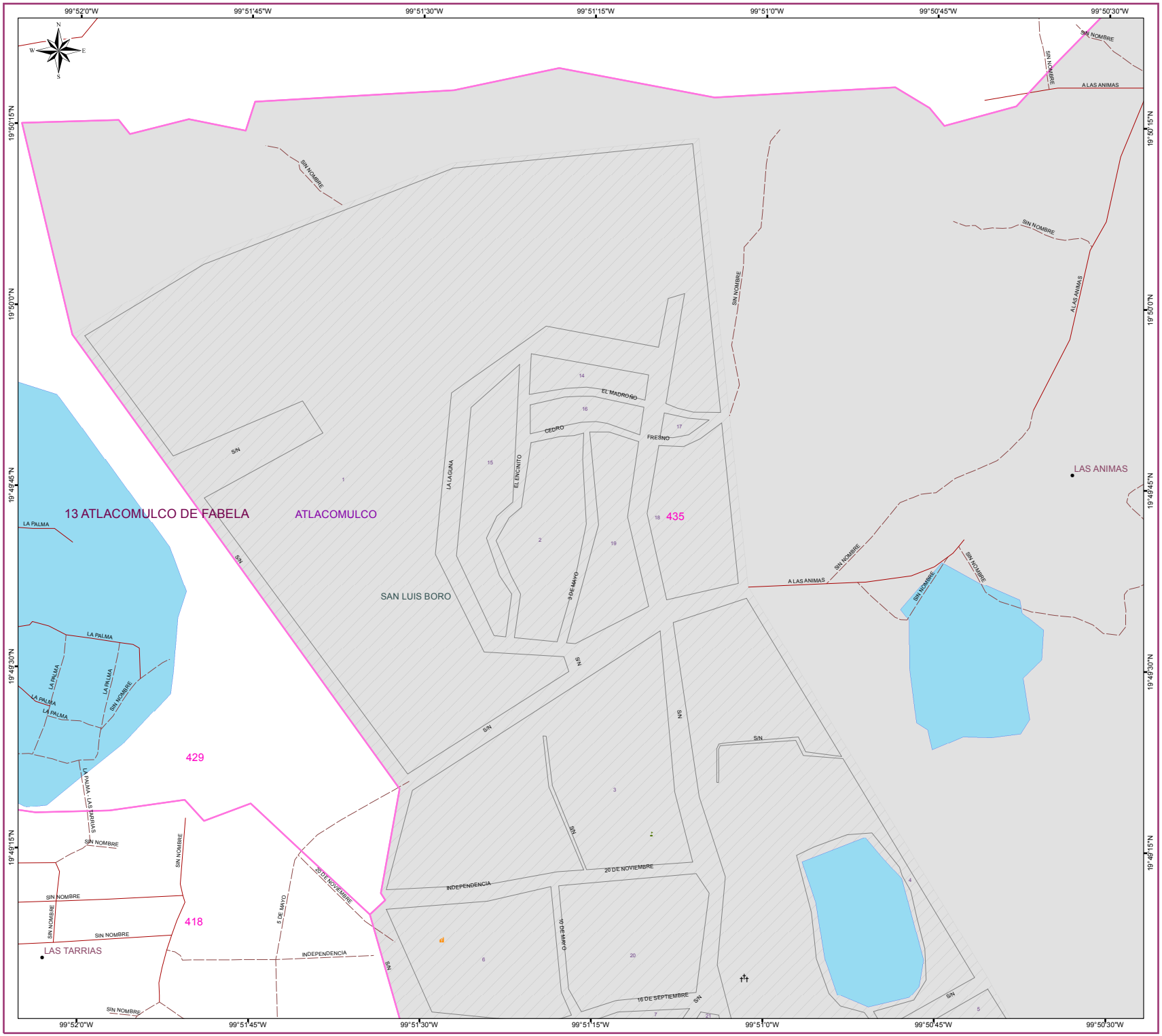

DIRECCIÓN DE ORGANIZACIÓN

SIMBOLOGÍA

ESTRUCTURA GEOELECTORAL Y CLAVES

- Límite estatal ..... MÉXICO
- Distrito Electoral Local 45
- Límite municipal ..... TOLUCA
- Sección electoral 6459
- Cabecera municipal
- Localidad ..... LOC
- Colonia ..... COL
- Manzana 999
- Casilla ..... B, C1, C2

*Casillas correspondientes al Proceso Electoral 2014 - 2015

VÍAS DE COMUNICACIÓN

- Vialidad ..... AVENIDA
- Autopista
- Pavimentada
- Terracería
- Brecha
- Vereda
- Línea de metro
- Ferrocarril
- Adoquín

INFRAESTRUCTURA

- Aeropuerto
- Central de autobús
- Centro comercial
- Centro cultural
- Centro recreativo
- Cementerio
- Escuela
  - Preprimaria
  - Primaria
  - Secundaria
  - Media Superior
  - Superior
  - Otras
- Hospital
- Iglesia
- Instalación bancaria
- Instalación deportiva
- Mercado
- Oficina gubernamental
- Oficina municipal
- Plaza o monumento
- Mancha urbana

RASGOS COMPLEMENTARIOS

- Río, arroyo o flujo de agua
- Cuerpo de agua o lago
- Pasto
- Puente

ESCALA GRÁFICA

0 0.05 0.1 0.2 0.3 0.4

Kilómetros

Edición cartográfica del mes de enero de 2017,
con corte de información cartográfica al 23 de noviembre de 2016.
Registro Federal de Electores, INE.

Proyección: UTM Zona 14
Datum: WGS84

LOCALIZACIÓN

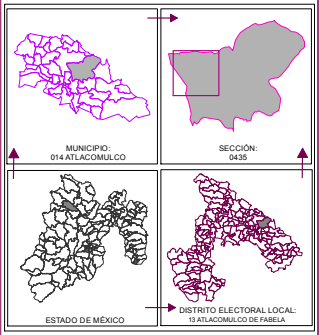

ELABORACIÓN

Departamento de Análisis y
Procesamiento de Información Territorial

Miguel Ángel García Escalante
Jaqueline Pérez Nova
Armando Ordoñez Arizmendi

SUPERVISIÓN

Subdirector de Documentación y Estadística Electoral
C.P. Antonio Sánchez Acosta

PLANO SECCIONAL INDIVIDUAL

SECCIÓN: 0436

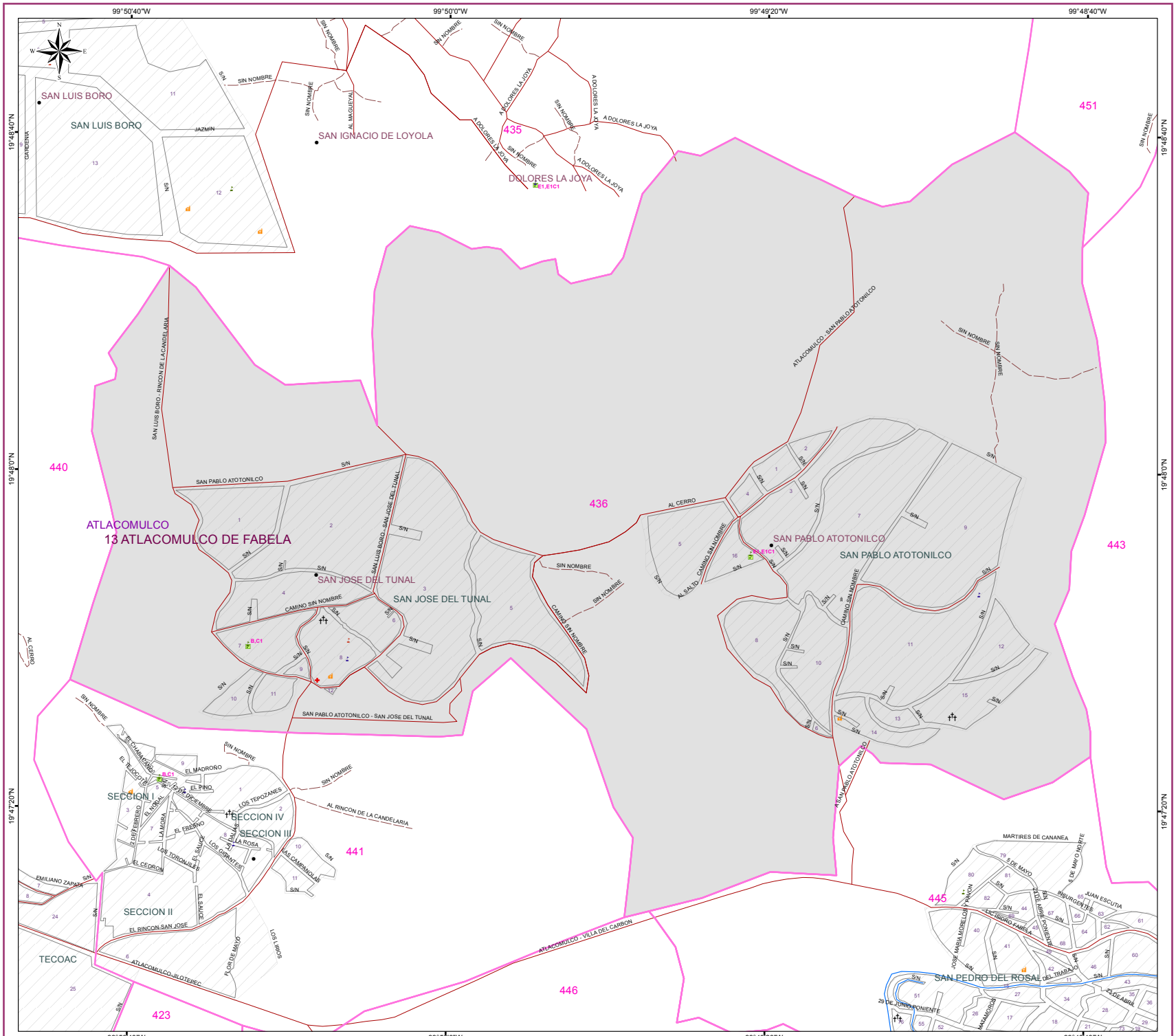

DIRECCIÓN DE ORGANIZACIÓN

SIMBOLOGÍA

ESTRUCTURA GEOELECTORAL Y CLAVES

- Límite estatal ..... MÉXICO
- Distrito Electoral Local 45
- Límite municipal ..... TOLUCA
- Sección electoral 6459
- Cabecera municipal
- Localidad ..... LOC
- Colonia ..... COL
- Manzana 999
- Casilla ..... B, C1, C2

*Casillas correspondientes al Proceso Electoral 2014 - 2015

VÍAS DE COMUNICACIÓN

- Vialidad ..... AVENIDA
- Autopista
- Pavimentada
- Terracería
- Brecha
- Vereda
- Línea de metro
- Ferrocarril
- Adoquín

INFRAESTRUCTURA

- Aeropuerto
- Central de autobús
- Centro comercial
- Centro cultural
- Centro recreativo
- Cementerio
- Escuela
  - Preprimaria
  - Primaria
  - Secundaria
  - Media Superior
  - Superior
  - Otras
- Hospital
- Iglesia
- Instalación bancaria
- Instalación deportiva
- Mercado
- Oficina gubernamental
- Oficina municipal
- Plaza o monumento
- Mancha urbana

RASGOS COMPLEMENTARIOS

- Río, arroyo o flujo de agua
- Cuerpo de agua o lago
- Pasto
- Puente

ESCALA GRÁFICA

0 0.075 0.15 0.3 0.45 0.6

Kilómetros

Edición cartográfica del mes de enero de 2017,
con corte de información cartográfica al 23 de noviembre de 2016.
Registro Federal de Electores, INE.

Proyección: UTM Zona 14
Datum: WGS84

LOCALIZACIÓN

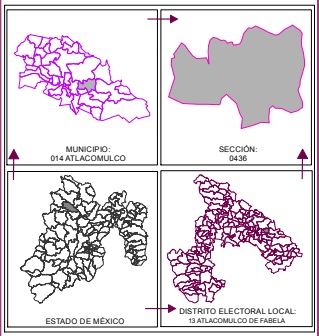

ELABORACIÓN
Departamento de Análisis y
Procesamiento de Información Territorial
Miguel Ángel García Escalante
Jaqueline Pérez Nova
Armando Ordoñez Arizmendi

SUPERVISIÓN
Subdirector de Documentación y Estadística Electoral
C.P. Antonio Sánchez Acosta

PLANO SECCIONAL INDIVIDUAL

SECCIÓN: 0437

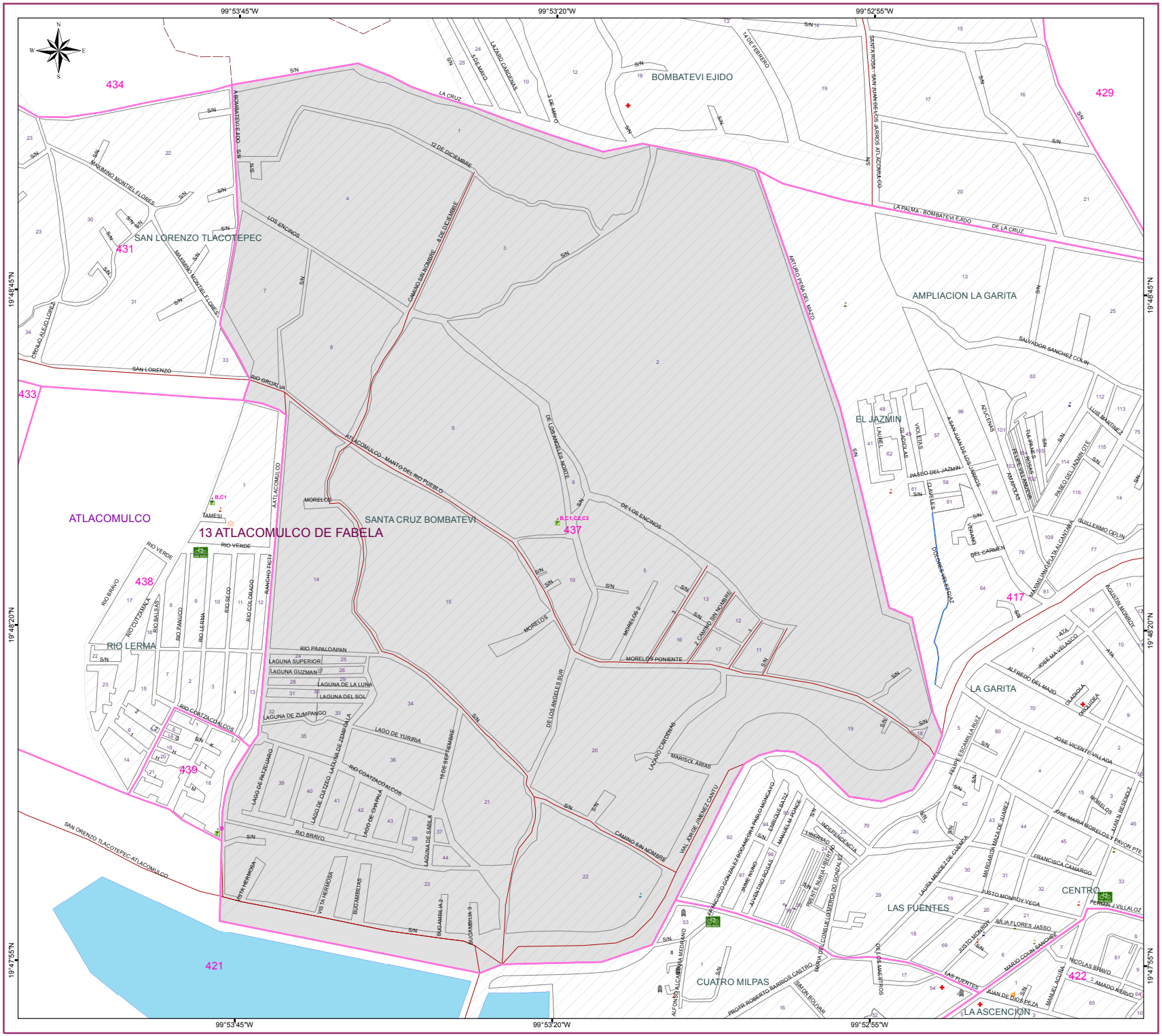

DIRECCIÓN DE ORGANIZACIÓN

S I M B O L O G Í A

ESTRUCTURA GEOELECTORAL Y CLAVES

- Límite estatal ..... MÉXICO
- Distrito Electoral Local 45
- Límite municipal ..... TOLUCA
- Sección electoral 6459
- Cabecera municipal
- Localidad ..... LOC
- Colonia ..... COL
- Manzana 999
- Casilla ..... B, C1, C2

*Casillas correspondientes al Proceso Electoral 2014 - 2015

VÍAS DE COMUNICACIÓN

- Vialidad ..... AVENIDA
- Autopista
- Pavimentada
- Terracería
- Brecha
- Vereda
- Línea de metro
- Ferrocarril
- Adoquín

INFRAESTRUCTURA

- Aeropuerto
- Central de autobús
- Centro comercial
- Centro cultural
- Centro recreativo
- Cementerio
- Escuela
  - Preprimaria
  - Primaria
  - Secundaria
  - Media Superior
  - Superior
  - Otras
- Hospital
- Iglesia
- Instalación bancaria
- Instalación deportiva
- Mercado
- Oficina gubernamental
- Oficina municipal
- Plaza o monumento
- Mancha urbana

RASGOS COMPLEMENTARIOS

- Río, arroyo o flujo de agua
- Cuerpo de agua o lago
- Pasto
- Puente

ESCALA GRÁFICA

0 0.05 0.1 0.2 0.3 0.4

Kilómetros

Edición cartográfica del mes de enero de 2017,
con corte de información cartográfica al 23 de noviembre de 2016.
Registro Federal de Electores, INE.

Proyección: UTM Zona 14
Datum: WGS84

LOCALIZACIÓN

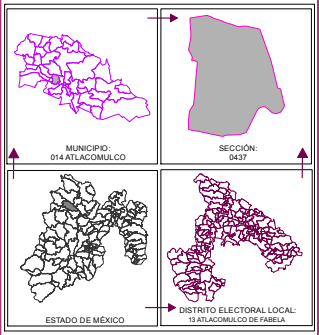

ELABORACIÓN

Departamento de Análisis y
Procesamiento de Información Territorial

Miguel Ángel García Escalante
Jaqueline Pérez Nova
Armando Ordoñez Arizmendi

SUPERVISIÓN

Subdirector de Documentación y Estadística Electoral
C.P. Antonio Sánchez Acosta

PLANO SECCIONAL INDIVIDUAL

SECCIÓN: 0438

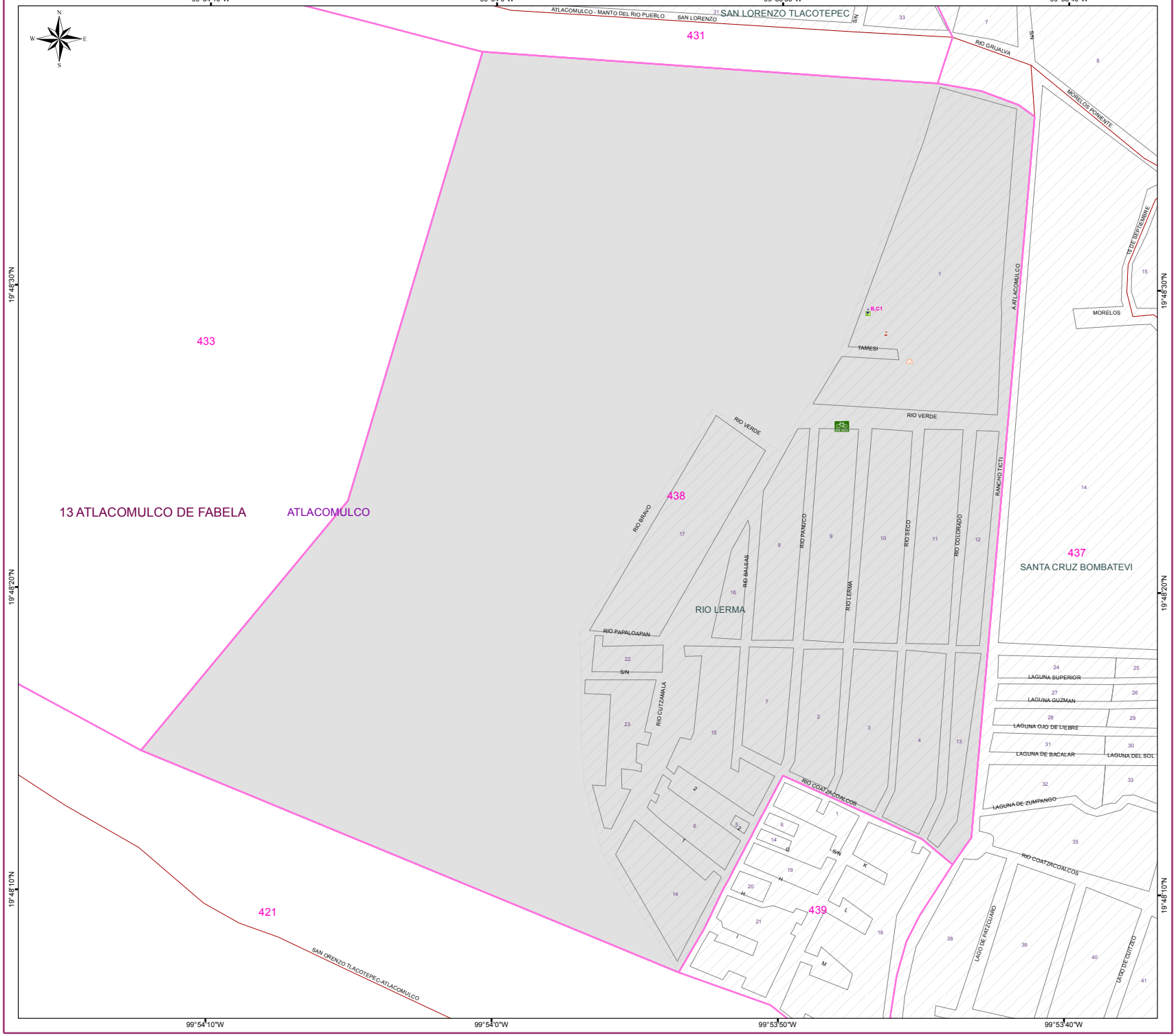

DIRECCIÓN DE ORGANIZACIÓN

S I M B O L O G Í A

ESTRUCTURA GEOELECTORAL Y CLAVES

- Límite estatal ..... MÉXICO
- Distrito Electoral Local 45
- Límite municipal ..... TOLUCA
- Sección electoral 6459
- Cabecera municipal
- Localidad ..... LOC
- Colonia ..... COL
- Manzana 999
- Casilla ..... B, C1, C2

*Casillas correspondientes al Proceso Electoral 2014 - 2015

VÍAS DE COMUNICACIÓN

- Vialidad ..... AVENIDA
- Autopista
- Pavimentada
- Terracería
- Brecha
- Vereda
- Línea de metro
- Ferrocarril
- Adoquín

INFRAESTRUCTURA

- Aeropuerto
- Central de autobús
- Centro comercial
- Centro cultural
- Centro recreativo
- Cementerio
- Escuela
  - Preprimaria
  - Primaria
  - Secundaria
  - Media Superior
  - Superior
  - Otras
- Hospital
- Iglesia
- Instalación bancaria
- Instalación deportiva
- Mercado
- Oficina gubernamental
- Oficina municipal
- Plaza o monumento
- Mancha urbana

RASGOS COMPLEMENTARIOS

- Río, arroyo o flujo de agua
- Cuerpo de agua o lago
- Pasto
- Puente

ESCALA GRÁFICA

0 — 0.0225 — 0.045 — 0.09 — 0.135 — 0.18

Kilómetros

Edición cartográfica del mes de enero de 2017,
con corte de información cartográfica al 23 de noviembre de 2016.
Registro Federal de Electores, INE.

Proyección: UTM Zona 14
Datum: WGS84

LOCALIZACIÓN

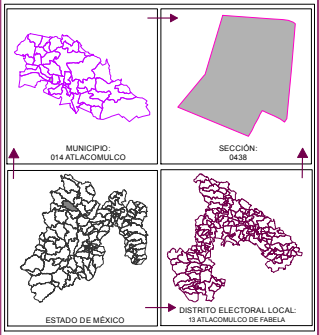

ELABORACIÓN

Departamento de Análisis y
Procesamiento de Información Territorial

Miguel Ángel García Escalante _____
Jaqueline Pérez Nova _____
Armando Ordoñez Arizmendi _____

SUPERVISIÓN

Subdirector de Documentación y Estadística Electoral
C.P. Antonio Sánchez Acosta _____

PLANO SECCIONAL INDIVIDUAL

SECCIÓN: 0439

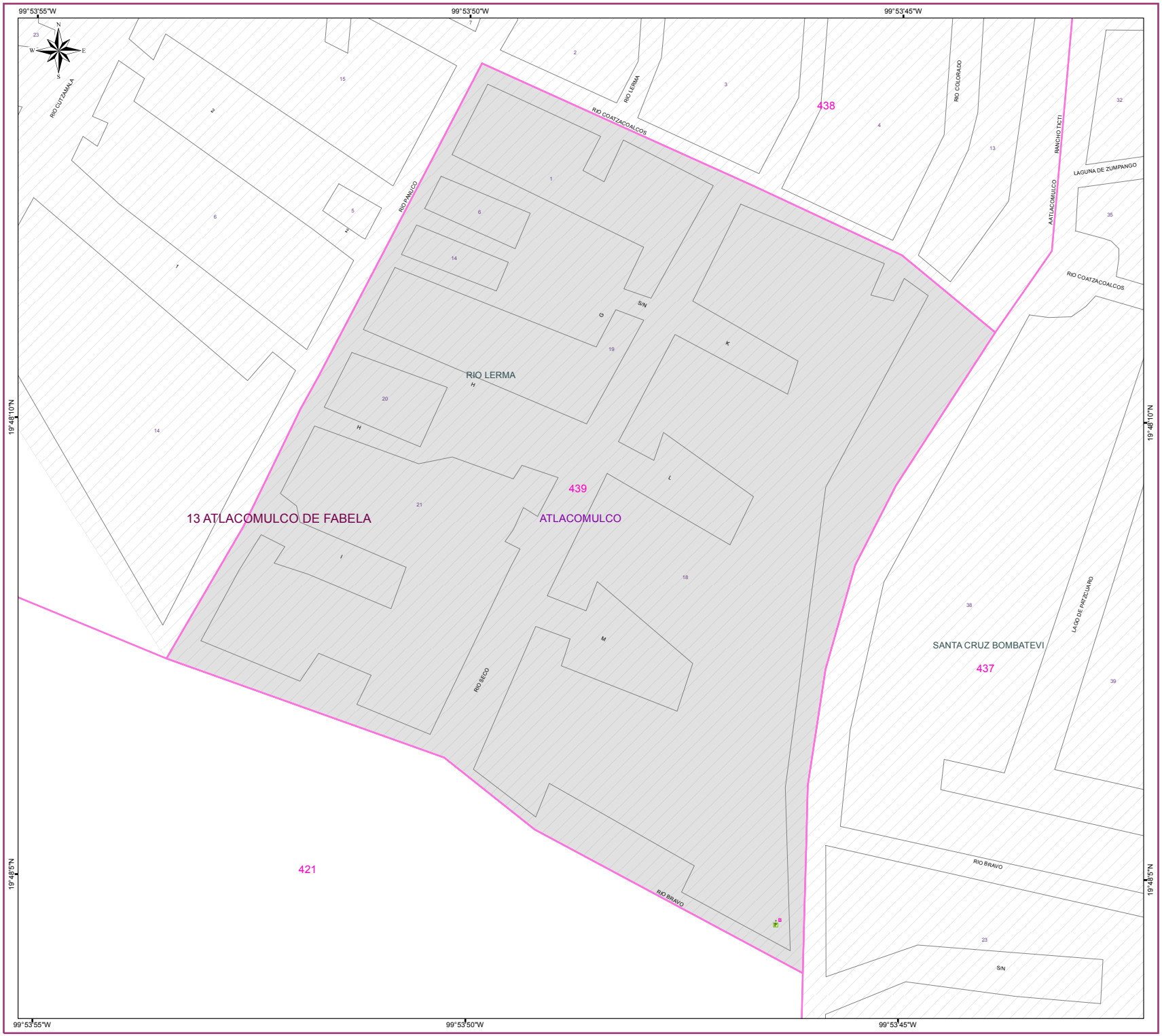

IEEM Instituto Electoral del Estado de México | 4 de Junio 2017

DIRECCIÓN DE ORGANIZACIÓN

S I M B O L O G Í A

ESTRUCTURA GEOELECTORAL Y CLAVES

- Límite estatal ..... MÉXICO
- Distrito Electoral Local 45
- Límite municipal ..... TOLUCA
- Sección electoral 6459
- Cabecera municipal
- Localidad ..... LOC
- Colonia ..... COL
- Manzana 999
- Casilla ..... B, C1, C2

*Casillas correspondientes al Proceso Electoral 2014 - 2015

VÍAS DE COMUNICACIÓN

- Vialidad ..... AVENIDA
- Autopista
- Pavimentada
- Terracería
- Brecha
- Vereda
- Línea de metro
- Ferrocarril
- Adoquín

INFRAESTRUCTURA

- Aeropuerto
- Central de autobús
- Centro comercial
- Centro cultural
- Centro recreativo
- Cementerio
- Escuela
  - Preprimaria
  - Primaria
  - Secundaria
  - Media Superior
  - Superior
  - Otras
- Hospital
- Iglesia
- Instalación bancaria
- Instalación deportiva
- Mercado
- Oficina gubernamental
- Oficina municipal
- Plaza o monumento
- Mancha urbana

RASGOS COMPLEMENTARIOS

- Río, arroyo o flujo de agua
- Cuerpo de agua o lago
- Pasto
- Puente

ESCALA GRÁFICA

0 0.0075 0.015 0.03 0.045 0.06

Kilómetros

Edición cartográfica del mes de enero de 2017,
con corte de información cartográfica al 23 de noviembre de 2016.
Registro Federal de Electores, INE.

Proyección: UTM Zona 14
Datum: WGS84

LOCALIZACIÓN

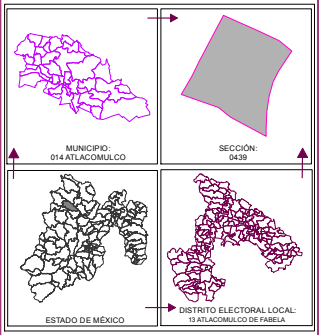

ELABORACIÓN
Departamento de Análisis y
Procesamiento de Información Territorial
Miguel Ángel García Escalante
Jaqueline Pérez Nova
Armando Ordoñez Arizmendi

SUPERVISIÓN
Subdirector de Documentación y Estadística Electoral
C.P. Antonio Sánchez Acosta

PLANO SECCIONAL INDIVIDUAL

SECCIÓN: 0440

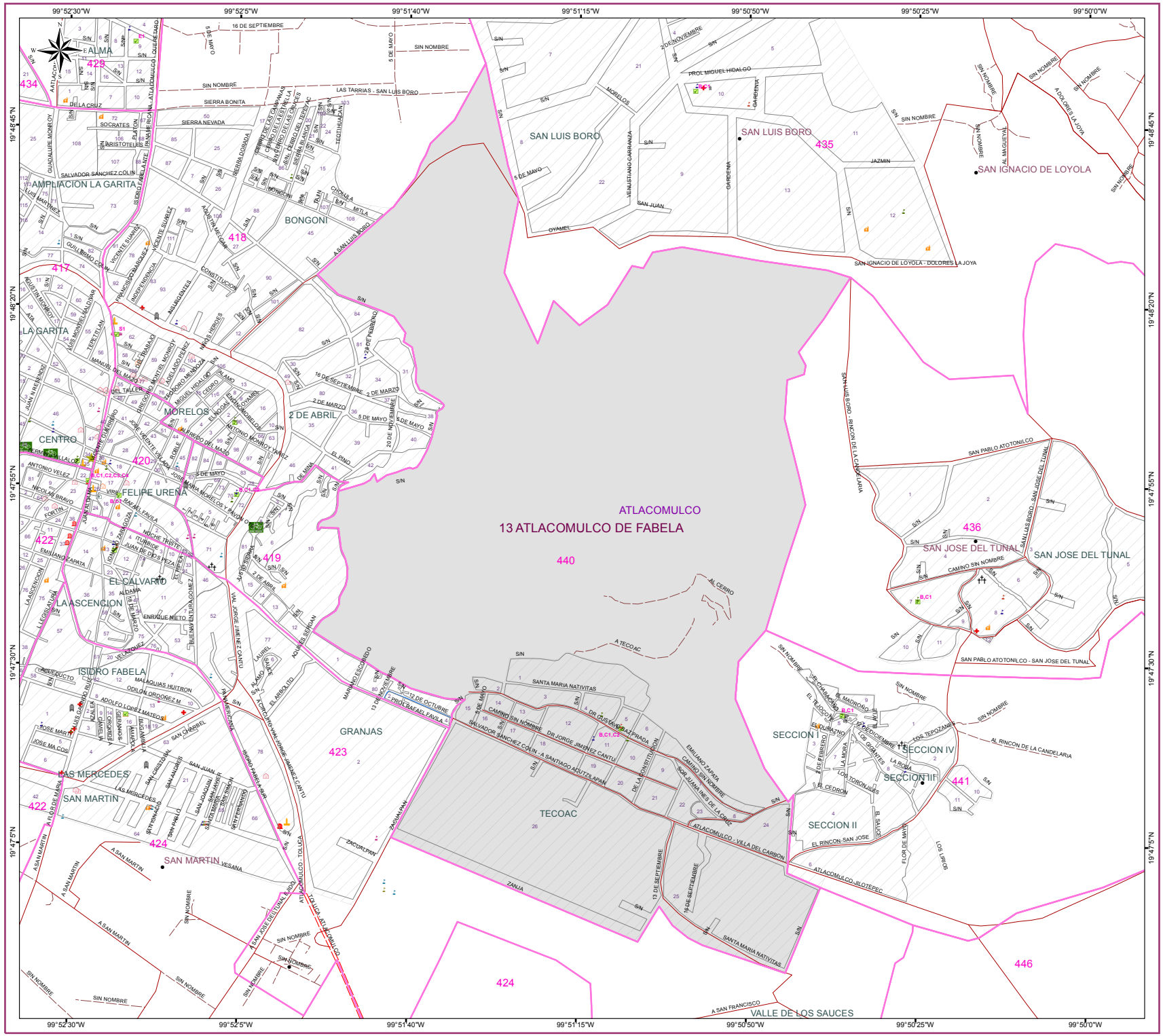

DIRECCIÓN DE ORGANIZACIÓN

SIMBOLOGÍA

ESTRUCTURA GEOELECTORAL Y CLAVES

- Límite estatal ..... MÉXICO
- Distrito Electoral Local 45
- Límite municipal ..... TOLUCA
- Sección electoral 6459
- Cabecera municipal
- Localidad ..... LOC
- Colonia ..... COL
- Manzana 999
- Casilla ..... B, C1, C2
  *Casillas correspondientes al Proceso Electoral 2014 - 2015

VÍAS DE COMUNICACIÓN

- Vialidad ..... AVENIDA
- Autopista
- Pavimentada
- Terracería
- Brecha
- Vereda
- Línea de metro
- Ferrocarril
- Adoquín

INFRAESTRUCTURA

- Aeropuerto
- Central de autobús
- Centro comercial
- Centro cultural
- Centro recreativo
- Cementerio
- Escuela
  - Preprimaria
  - Primaria
  - Secundaria
  - Media Superior
  - Superior
  - Otras
- Hospital
- Iglesia
- Instalación bancaria
- Instalación deportiva
- Mercado
- Oficina gubernamental
- Oficina municipal
- Plaza o monumento
- Mancha urbana

RASGOS COMPLEMENTARIOS

- Río, arroyo o flujo de agua
- Cuerpo de agua o lago
- Pasto
- Puente

ESCALA GRÁFICA

0 0.1 0.2 0.4 0.6 0.8
Kilómetros

Edición cartográfica del mes de enero de 2017,
con corte de información cartográfica al 23 de noviembre de 2016.
Registro Federal de Electores, INE.

Proyección: UTM Zona 14
Datum: WGS84

LOCALIZACIÓN

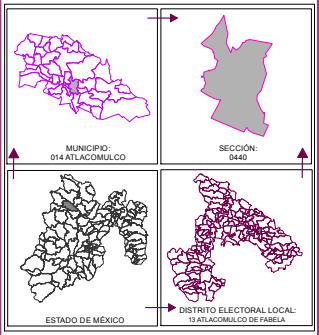

ELABORACIÓN
Departamento de Análisis y
Procesamiento de Información Territorial
Miguel Ángel García Escalante
Jaqueline Pérez Nova
Armando Ordoñez Arizmendi

SUPERVISIÓN
Subdirector de Documentación y Estadística Electoral
C.P. Antonio Sánchez Acosta

PLANO SECCIONAL INDIVIDUAL

SECCIÓN: 0441

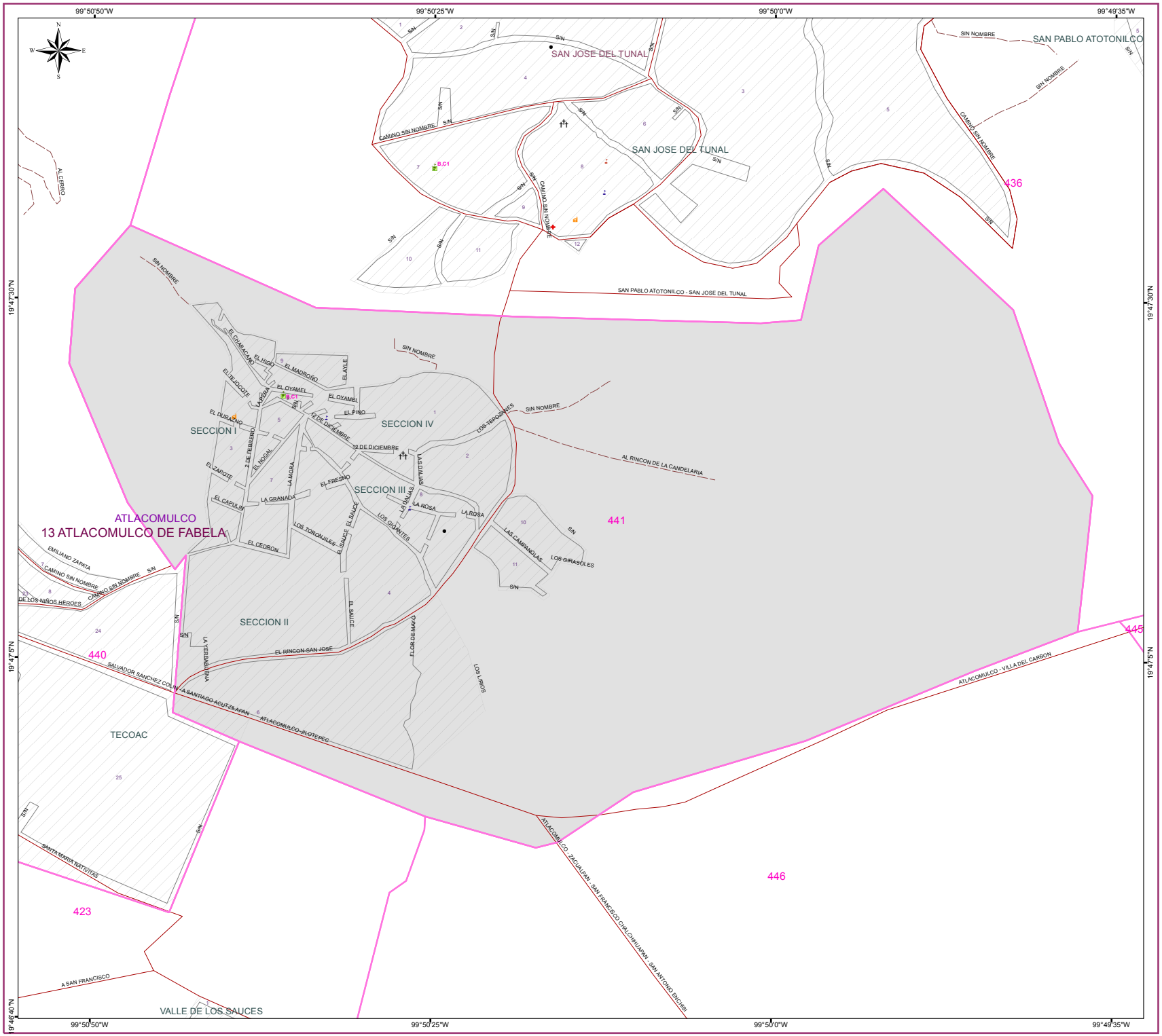

DIRECCIÓN DE ORGANIZACIÓN

SIMBOLOGÍA

ESTRUCTURA GEOELECTORAL Y CLAVES

- Límite estatal ..... MÉXICO
- Distrito Electoral Local 45
- Límite municipal ..... TOLUCA
- Sección electoral 6459
- Cabecera municipal
- Localidad ..... LOC
- Colonia ..... COL
- Manzana 999
- Casilla ..... B, C1, C2

*Casillas correspondientes al Proceso Electoral 2014 - 2015

VÍAS DE COMUNICACIÓN

- Vialidad ..... AVENIDA
- Autopista
- Pavimentada
- Terracería
- Brecha
- Vereda
- Línea de metro
- Ferrocarril
- Adoquín

INFRAESTRUCTURA

- Aeropuerto
- Central de autobús
- Centro comercial
- Centro cultural
- Centro recreativo
- Cementerio
- Escuela
  - Preprimaria
  - Primaria
  - Secundaria
  - Media Superior
  - Superior
  - Otras
- Hospital
- Iglesia
- Instalación bancaria
- Instalación deportiva
- Mercado
- Oficina gubernamental
- Oficina municipal
- Plaza o monumento
- Mancha urbana

RASGOS COMPLEMENTARIOS

- Río, arroyo o flujo de agua
- Cuerpo de agua o lago
- Pasto
- Puente

ESCALA GRÁFICA

0 0.05 0.1 0.2 0.3 0.4

Kilómetros

Edición cartográfica del mes de enero de 2017,
con corte de información cartográfica al 23 de noviembre de 2016.
Registro Federal de Electores, INE.

Proyección: UTM Zona 14
Datum: WGS84

LOCALIZACIÓN

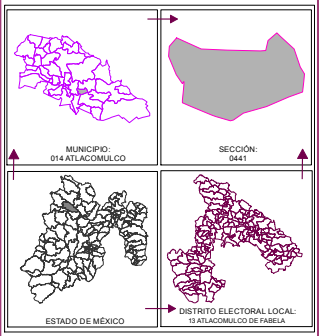

ELABORACIÓN

Departamento de Análisis y
Procesamiento de Información Territorial

Miguel Ángel García Escalante
Jaqueline Pérez Nova
Armando Ordoñez Arizmendi

SUPERVISIÓN

Subdirector de Documentación y Estadística Electoral
C.P. Antonio Sánchez Acosta

PLANO SECCIONAL INDIVIDUAL

SECCIÓN: 0442

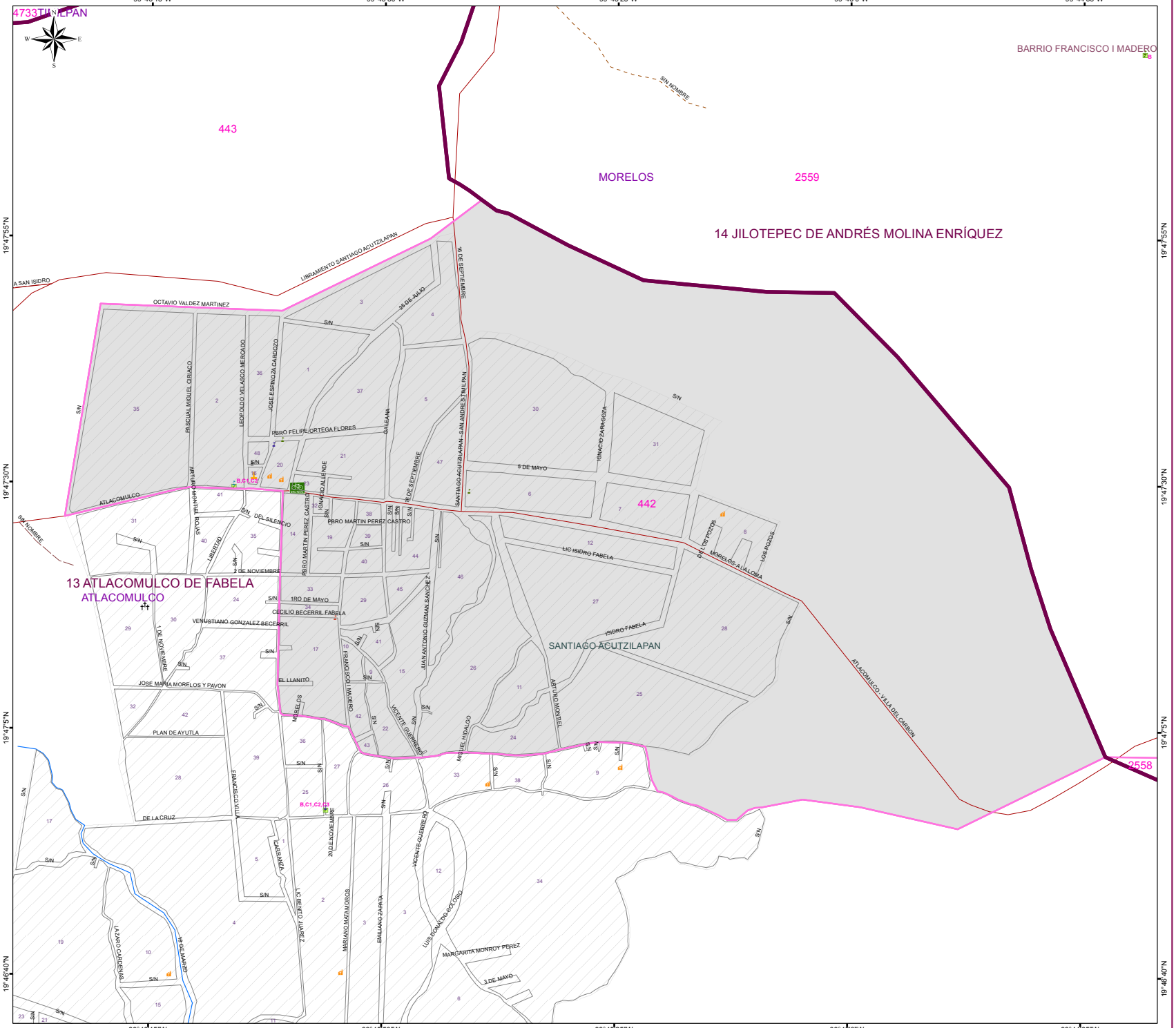

DIRECCIÓN DE ORGANIZACIÓN

SIMBOLOGÍA

ESTRUCTURA GEOELECTORAL Y CLAVES

- Límite estatal ..... MÉXICO
- Distrito Electoral Local 45
- Límite municipal ..... TOLUCA
- Sección electoral 6459
- Cabecera municipal
- Localidad ..... LOC
- Colonia ..... COL
- Manzana 999
- Casilla ..... B, C1, C2

*Casillas correspondientes al Proceso Electoral 2014 - 2015

VÍAS DE COMUNICACIÓN

- Vialidad ..... AVENIDA
- Autopista
- Pavimentada
- Terracería
- Brecha
- Vereda
- Línea de metro
- Ferrocarril
- Adoquín

INFRAESTRUCTURA

- Aeropuerto
- Central de autobús
- Centro comercial
- Centro cultural
- Centro recreativo
- Cementerio
- Escuela
  - Preprimaria
  - Primaria
  - Secundaria
  - Media Superior
  - Superior
  - Otras
- Hospital
- Iglesia
- Instalación bancaria
- Instalación deportiva
- Mercado
- Oficina gubernamental
- Oficina municipal
- Plaza o monumento
- Mancha urbana

RASGOS COMPLEMENTARIOS

- Río, arroyo o flujo de agua
- Cuerpo de agua o lago
- Pasto
- Puente

ESCALA GRÁFICA

0 0.075 0.15 0.3 0.45 0.6

Kilómetros

Edición cartográfica del mes de enero de 2017,
con corte de información cartográfica al 23 de noviembre de 2016.
Registro Federal de Electores, INE.

Proyección: UTM Zona 14
Datum: WGS84

LOCALIZACIÓN

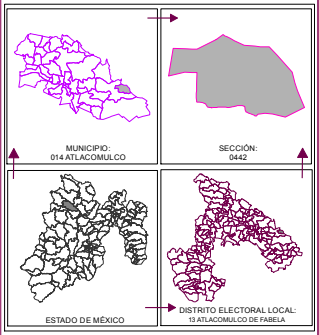

ELABORACIÓN
Departamento de Análisis y
Procesamiento de Información Territorial
Miguel Ángel García Escalante
Jaqueline Pérez Nova
Armando Ordoñez Arizmendi

SUPERVISIÓN
Subdirector de Documentación y Estadística Electoral
C.P. Antonio Sánchez Acosta

PLANO SECCIONAL INDIVIDUAL

SECCIÓN: 0443

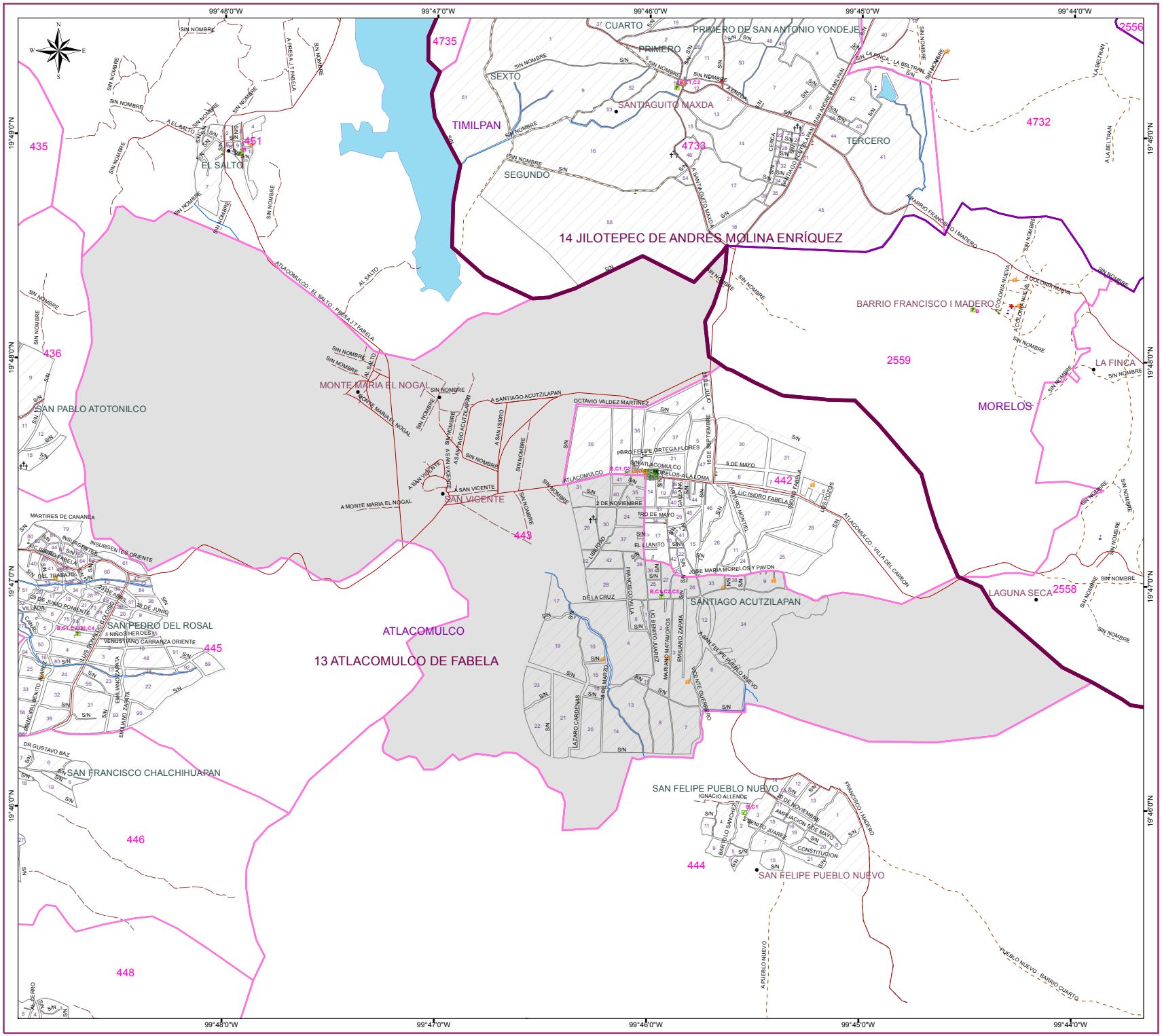

DIRECCIÓN DE ORGANIZACIÓN

SIMBOLOGÍA

ESTRUCTURA GEOELECTORAL Y CLAVES

- Límite estatal ..... MÉXICO
- Distrito Electoral Local 45
- Límite municipal ..... TOLUCA
- Sección electoral 6459
- Cabecera municipal
- Localidad ..... LOC
- Colonia ..... COL
- Manzana 999
- Casilla ..... B, C1, C2

*Casillas correspondientes al Proceso Electoral 2014 - 2015

VÍAS DE COMUNICACIÓN

- Vialidad ..... AVENIDA
- Autopista
- Pavimentada
- Terracería
- Brecha
- Vereda
- Línea de metro
- Ferrocarril
- Adoquín

INFRAESTRUCTURA

- Aeropuerto
- Central de autobús
- Centro comercial
- Centro cultural
- Centro recreativo
- Cementerio
- Escuela
  - Preprimaria
  - Primaria
  - Secundaria
  - Media Superior
  - Superior
  - Otras
- Hospital
- Iglesia
- Instalación bancaria
- Instalación deportiva
- Mercado
- Oficina gubernamental
- Oficina municipal
- Plaza o monumento
- Mancha urbana

RASGOS COMPLEMENTARIOS

- Río, arroyo o flujo de agua
- Cuerpo de agua o lago
- Pasto
- Puente

ESCALA GRÁFICA

0 0.175 0.35 0.7 1.05 1.4

Kilómetros

Edición cartográfica del mes de enero de 2017,
con corte de información cartográfica al 23 de noviembre de 2016.
Registro Federal de Electores, INE.

Proyección: UTM Zona 14
Datum: WGS84

LOCALIZACIÓN

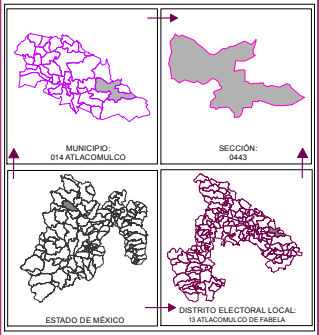

ELABORACIÓN

Departamento de Análisis y
Procesamiento de Información Territorial

Miguel Ángel García Escalante
Jaqueline Pérez Nova
Armando Ordoñez Arizmendi

SUPERVISIÓN

Subdirector de Documentación y Estadística Electoral
C.P. Antonio Sánchez Acosta

PLANO SECCIONAL INDIVIDUAL

SECCIÓN: 0443 (A)

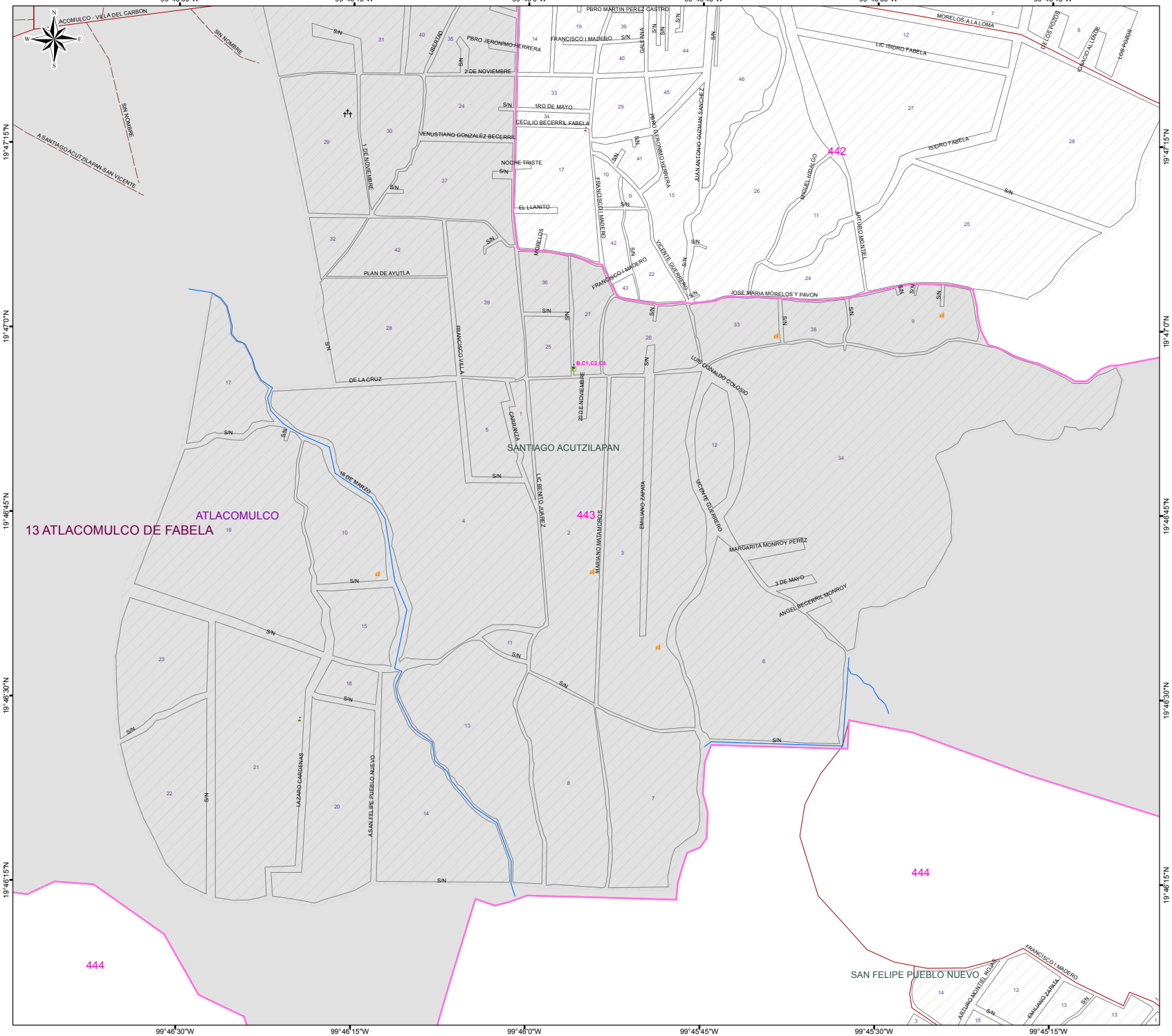

IEEM Instituto Electoral del Estado de México | 4 de Junio 2017

DIRECCIÓN DE ORGANIZACIÓN

SIMBOLOGÍA

ESTRUCTURA GEOELECTORAL Y CLAVES

- Límite estatal ..... MÉXICO
- Distrito Electoral Local 45
- Límite municipal ..... TOLUCA
- Sección electoral 6459
- Cabecera municipal
- Localidad ..... LOC
- Colonia ..... COL
- Manzana 999
- Casilla ..... B, C1, C2

*Casillas correspondientes al Proceso Electoral 2014 - 2015

VÍAS DE COMUNICACIÓN

- Vialidad ..... AVENIDA
- Autopista
- Pavimentada
- Terracería
- Brecha
- Vereda
- Línea de metro
- Ferrocarril
- Adoquín

INFRAESTRUCTURA

- Aeropuerto
- Central de autobús
- Centro comercial
- Centro cultural
- Centro recreativo
- Cementerio
- Escuela
  - Preprimaria
  - Primaria
  - Secundaria
  - Media Superior
  - Superior
  - Otras
- Hospital
- Iglesia
- Instalación bancaria
- Instalación deportiva
- Mercado
- Oficina gubernamental
- Oficina municipal
- Plaza o monumento
- Mancha urbana

RASGOS COMPLEMENTARIOS

- Río, arroyo o flujo de agua
- Cuerpo de agua o lago
- Pasto
- Puente

ESCALA GRÁFICA

0 0.05 0.1 0.2 0.3 0.4

Kilómetros

Edición cartográfica del mes de enero de 2017,
con corte de información cartográfica al 23 de noviembre de 2016.
Registro Federal de Electores, INE.

Proyección: UTM Zona 14
Datum: WGS84

LOCALIZACIÓN

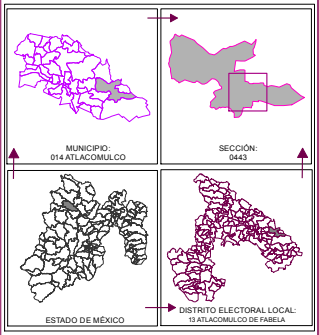

ELABORACIÓN

Departamento de Análisis y
Procesamiento de Información Territorial

Miguel Ángel García Escalante
Jaqueline Pérez Nova
Armando Ordoñez Arizmendi

SUPERVISIÓN

Subdirector de Documentación y Estadística Electoral
C.P. Antonio Sánchez Acosta

PLANO SECCIONAL INDIVIDUAL

SECCIÓN: 0444

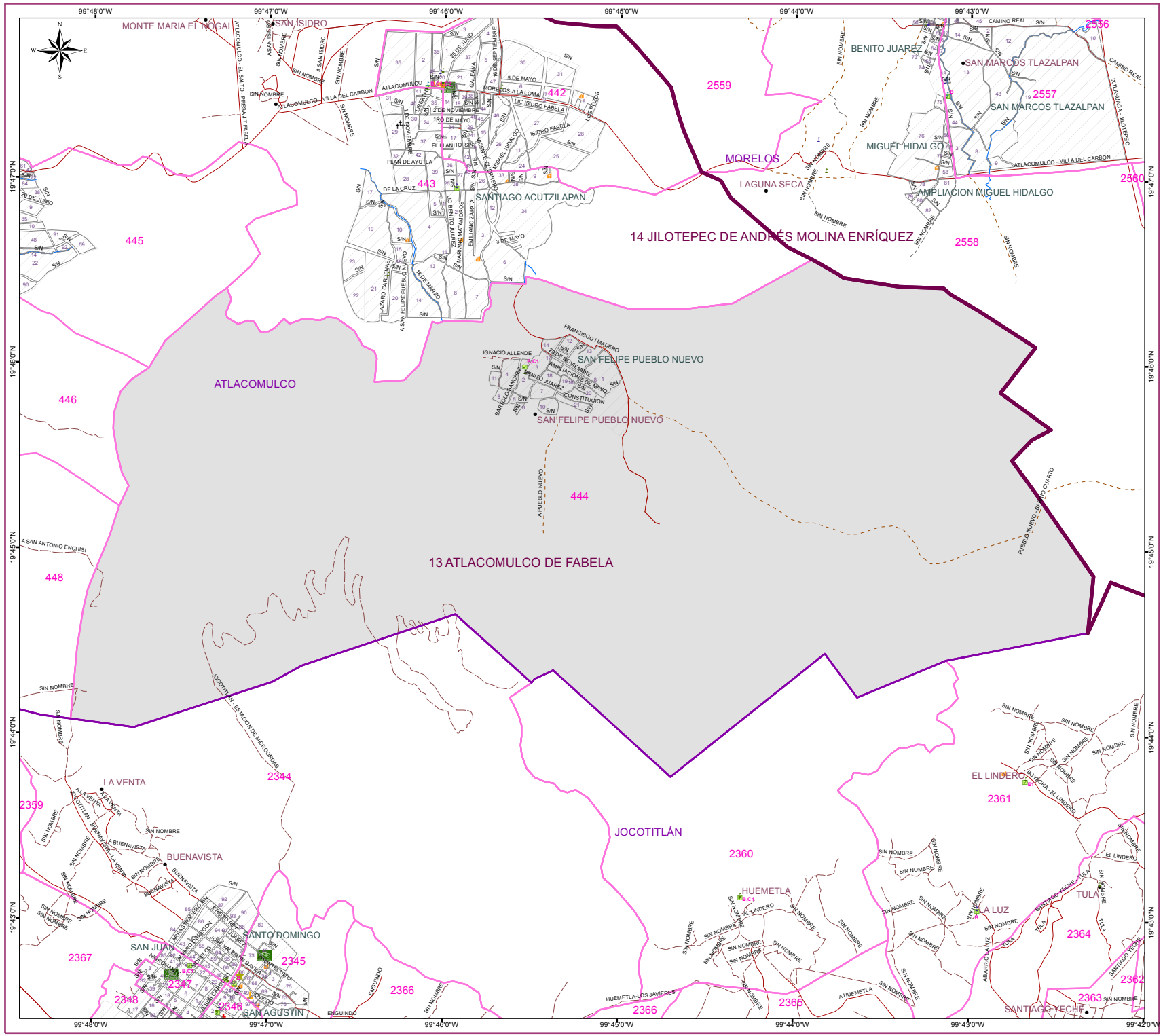

DIRECCIÓN DE ORGANIZACIÓN

SIMBOLOGÍA

ESTRUCTURA GEOELECTORAL Y CLAVES

- Límite estatal ..... MÉXICO
- Distrito Electoral Local 45
- Límite municipal ..... TOLUCA
- Sección electoral 6459
- Cabecera municipal
- Localidad ..... LOC
- Colonia ..... COL
- Manzana 999
- Casilla ..... B, C1, C2

*Casillas correspondientes al Proceso Electoral 2014 - 2015

VÍAS DE COMUNICACIÓN

- Vialidad ..... AVENIDA
- Autopista
- Pavimentada
- Terracería
- Brecha
- Vereda
- Línea de metro
- Ferrocarril
- Adoquín

INFRAESTRUCTURA

- Aeropuerto
- Central de autobús
- Centro comercial
- Centro cultural
- Centro recreativo
- Cementerio
- Escuela
  - Preprimaria
  - Primaria
  - Secundaria
  - Media Superior
  - Superior
  - Otras
- Hospital
- Iglesia
- Instalación bancaria
- Instalación deportiva
- Mercado
- Oficina gubernamental
- Oficina municipal
- Plaza o monumento
- Mancha urbana

RASGOS COMPLEMENTARIOS

- Río, arroyo o flujo de agua
- Cuerpo de agua o lago
- Pasto
- Puente

ESCALA GRÁFICA

0 0.225 0.45 0.9 1.35 1.8

Kilómetros

Edición cartográfica del mes de enero de 2017,
con corte de información cartográfica al 23 de noviembre de 2016.
Registro Federal de Electores, INE.

Proyección: UTM Zona 14
Datum: WGS84

LOCALIZACIÓN

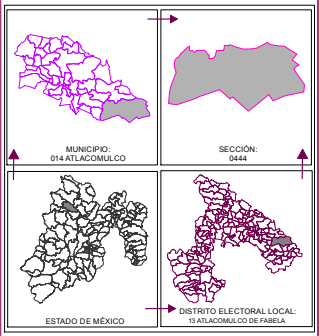

ELABORACIÓN

Departamento de Análisis y
Procesamiento de Información Territorial

Miguel Ángel García Escalante
Jaqueline Pérez Nova
Armando Ordoñez Arizmendi

SUPERVISIÓN

Subdirector de Documentación y Estadística Electoral
C.P. Antonio Sánchez Acosta

PLANO SECCIONAL INDIVIDUAL

SECCIÓN: 0444 (A)

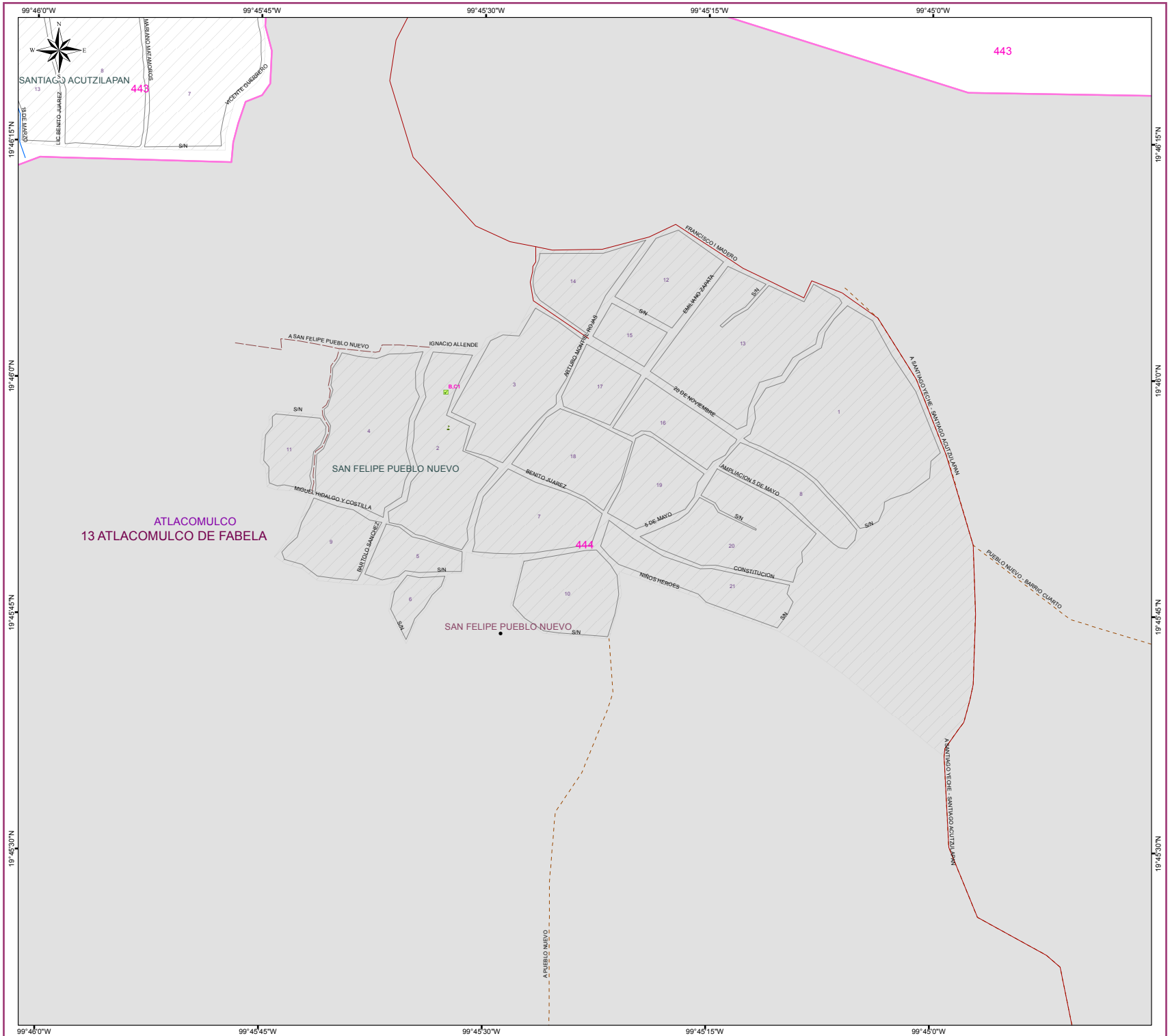

DIRECCIÓN DE ORGANIZACIÓN

S I M B O L O G Í A

ESTRUCTURA GEOELECTORAL Y CLAVES

- Límite estatal ..... MÉXICO
- Distrito Electoral Local 45
- Límite municipal ..... TOLUCA
- Sección electoral 6459
- Cabecera municipal
- Localidad ..... LOC
- Colonia ..... COL
- Manzana 999
- Casilla ..... B, C1, C2

*Casillas correspondientes al Proceso Electoral 2014 - 2015

VÍAS DE COMUNICACIÓN

- Vialidad ..... AVENIDA
- Autopista
- Pavimentada
- Terracería
- Brecha
- Vereda
- Línea de metro
- Ferrocarril
- Adoquín

INFRAESTRUCTURA

- Aeropuerto
- Central de autobús
- Centro comercial
- Centro cultural
- Centro recreativo
- Cementerio
- Escuela
  - Preprimaria
  - Primaria
  - Secundaria
  - Media Superior
  - Superior
  - Otras
- Hospital
- Iglesia
- Instalación bancaria
- Instalación deportiva
- Mercado
- Oficina gubernamental
- Oficina municipal
- Plaza o monumento
- Mancha urbana

RASGOS COMPLEMENTARIOS

- Río, arroyo o flujo de agua
- Cuerpo de agua o lago
- Pasto
- Puente

ESCALA GRÁFICA

0 0.045 0.09 0.18 0.27 0.36

Kilómetros

Edición cartográfica del mes de enero de 2017,
con corte de información cartográfica al 23 de noviembre de 2016.
Registro Federal de Electores, INE.

Proyección: UTM Zona 14
Datum: WGS84

LOCALIZACIÓN

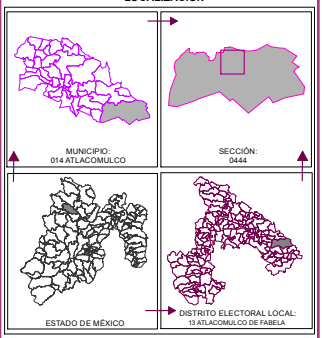

ELABORACIÓN
Departamento de Análisis y
Procesamiento de Información Territorial
Miguel Ángel García Escalante
Jaqueline Pérez Nova
Armando Ordoñez Arizmendi

SUPERVISIÓN
Subdirector de Documentación y Estadística Electoral
C.P. Antonio Sánchez Acosta

PLANO SECCIONAL INDIVIDUAL

SECCIÓN: 0445

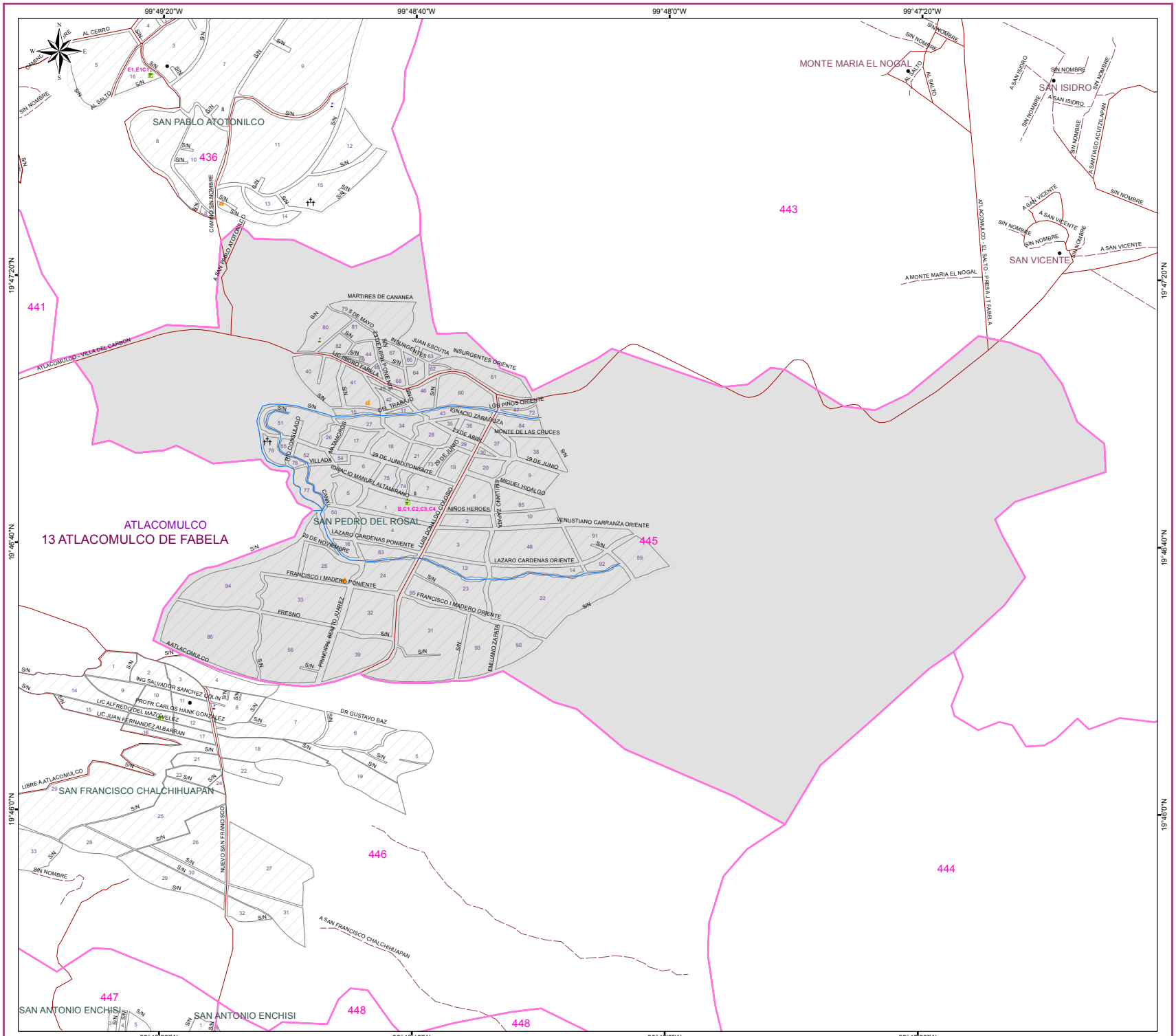

DIRECCIÓN DE ORGANIZACIÓN

SIMBOLOGÍA

ESTRUCTURA GEOELECTORAL Y CLAVES

- Límite estatal ..... MÉXICO
- Distrito Electoral Local 45
- Límite municipal ..... TOLUCA
- Sección electoral 6459
- Cabecera municipal
- Localidad ..... LOC
- Colonia ..... COL
- Manzana 999
- Casilla ..... B, C1, C2
  *Casillas correspondientes al Proceso Electoral 2014 - 2015

VÍAS DE COMUNICACIÓN

- Vialidad ..... AVENIDA
- Autopista
- Pavimentada
- Terracería
- Brecha
- Vereda
- Línea de metro
- Ferrocarril
- Adoquín

INFRAESTRUCTURA

- Aeropuerto
- Central de autobús
- Centro comercial
- Centro cultural
- Centro recreativo
- Cementerio
- Escuela
  - Preprimaria
  - Primaria
  - Secundaria
  - Media Superior
  - Superior
  - Otras
- Hospital
- Iglesia
- Instalación bancaria
- Instalación deportiva
- Mercado
- Oficina gubernamental
- Oficina municipal
- Plaza o monumento
- Mancha urbana

RASGOS COMPLEMENTARIOS

- Río, arroyo o flujo de agua
- Cuerpo de agua o lago
- Pasto
- Puente

ESCALA GRÁFICA

0 0.1 0.2 0.4 0.6 0.8

Kilómetros

Edición cartográfica del mes de enero de 2017,
con corte de información cartográfica al 23 de noviembre de 2016.
Registro Federal de Electores, INE.

Proyección: UTM Zona 14
Datum: WGS84

LOCALIZACIÓN

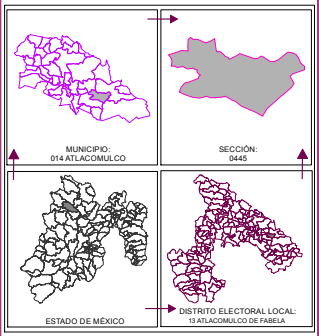

ELABORACIÓN
Departamento de Análisis y
Procesamiento de Información Territorial
Miguel Ángel García Escalante
Jaqueline Pérez Nova
Armando Ordoñez Arizmendi

SUPERVISIÓN
Subdirector de Documentación y Estadística Electoral
C.P. Antonio Sánchez Acosta

PLANO SECCIONAL INDIVIDUAL

SECCIÓN: 0446

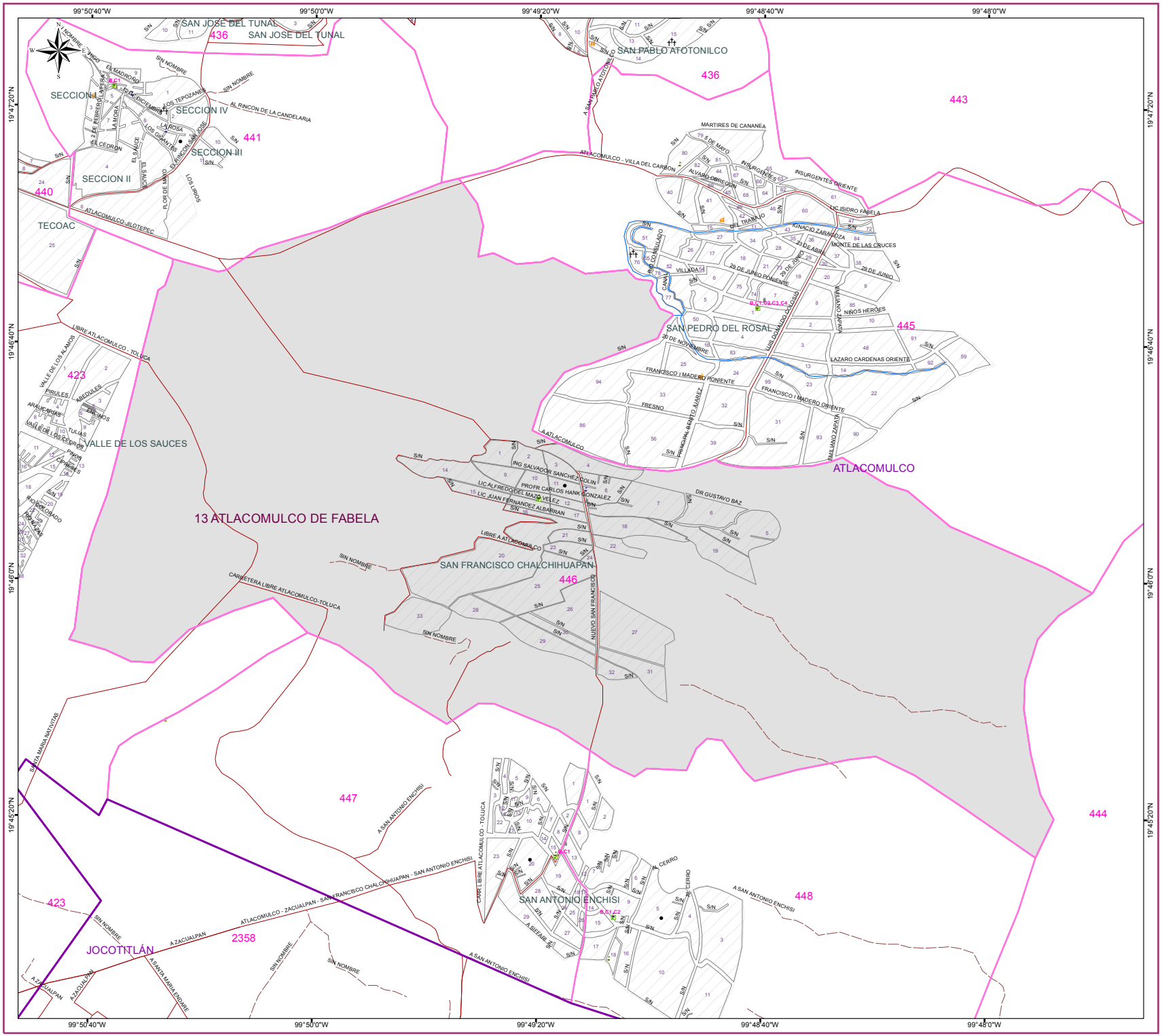

IEEM Instituto Electoral del Estado de México | 4 de Junio 2017

DIRECCIÓN DE ORGANIZACIÓN

SIMBOLOGÍA

ESTRUCTURA GEOELECTORAL Y CLAVES

- Límite estatal ..... MÉXICO
- Distrito Electoral Local 45
- Límite municipal ..... TOLUCA
- Sección electoral 6459
- Cabecera municipal
- Localidad ..... LOC
- Colonia ..... COL
- Manzana 999
- Casilla ..... B, C1, C2

*Casillas correspondientes al Proceso Electoral 2014 - 2015

VÍAS DE COMUNICACIÓN

- Vialidad ..... AVENIDA
- Autopista
- Pavimentada
- Terracería
- Brecha
- Vereda
- Línea de metro
- Ferrocarril
- Adoquín

INFRAESTRUCTURA

- Aeropuerto
- Central de autobús
- Centro comercial
- Centro cultural
- Centro recreativo
- Cementerio
- Escuela
  - Preprimaria
  - Primaria
  - Secundaria
  - Media Superior
  - Superior
  - Otras
- Hospital
- Iglesia
- Instalación bancaria
- Instalación deportiva
- Mercado
- Oficina gubernamental
- Oficina municipal
- Plaza o monumento
- Mancha urbana

RASGOS COMPLEMENTARIOS

- Río, arroyo o flujo de agua
- Cuerpo de agua o lago
- Pasto
- Puente

ESCALA GRÁFICA

0 0.1 0.2 0.4 0.6 0.8

Kilómetros

Edición cartográfica del mes de enero de 2017,
con corte de información cartográfica al 23 de noviembre de 2016.
Registro Federal de Electores, INE.

Proyección: UTM Zona 14
Datum: WGS84

LOCALIZACIÓN

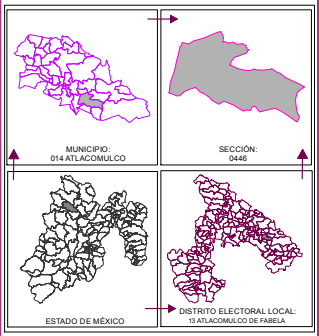

ELABORACIÓN

Departamento de Análisis y
Procesamiento de Información Territorial

Miguel Ángel García Escalante
Jaqueline Pérez Nova
Armando Ordoñez Arizmendi

SUPERVISIÓN

Subdirector de Documentación y Estadística Electoral
C.P. Antonio Sánchez Acosta

PLANO SECCIONAL INDIVIDUAL

SECCIÓN: 0447

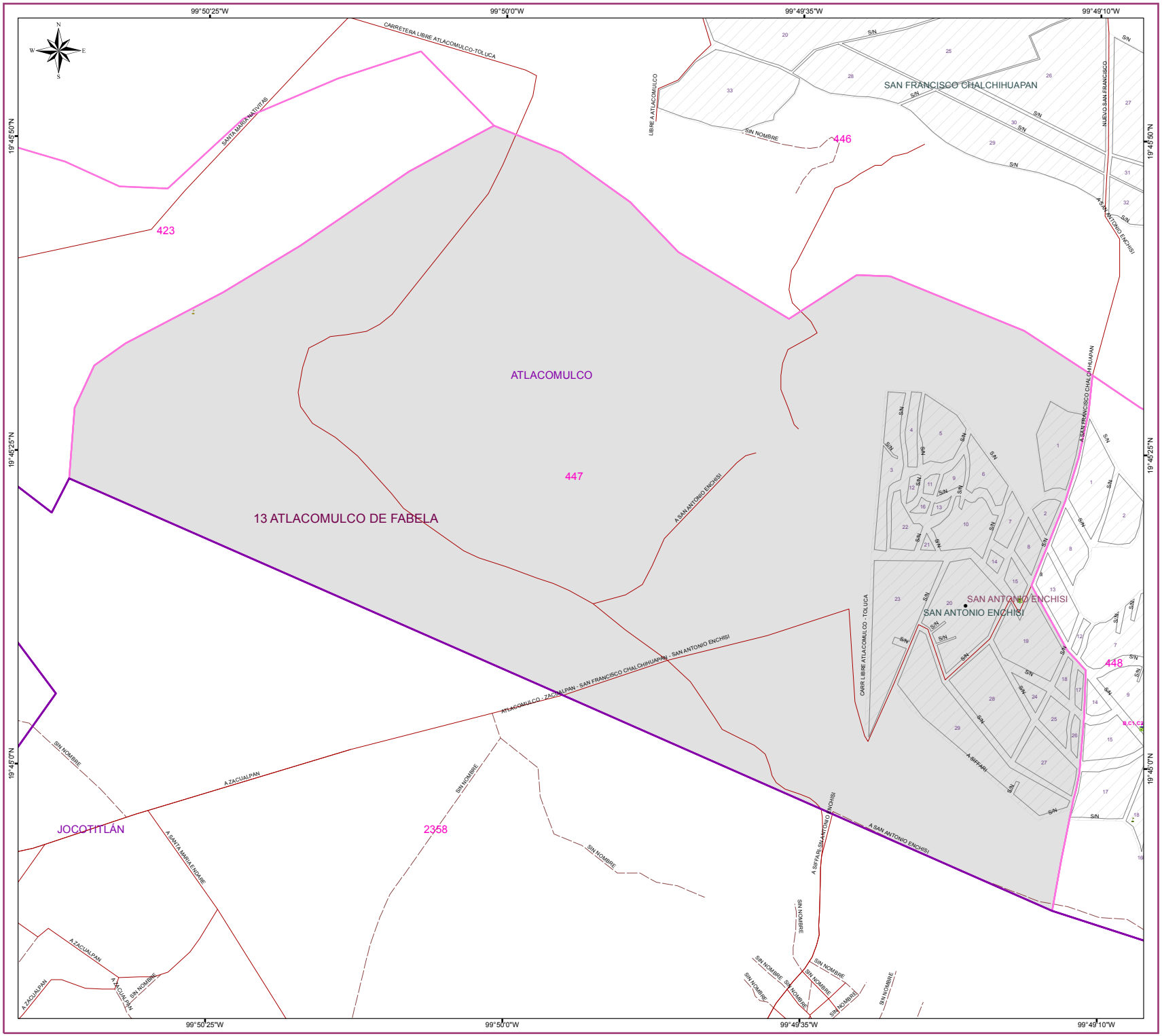

IEEM Instituto Electoral del Estado de México | 4 de Junio 2017

DIRECCIÓN DE ORGANIZACIÓN

S I M B O L O G Í A

ESTRUCTURA GEOELECTORAL Y CLAVES

- Límite estatal ..... MÉXICO
- Distrito Electoral Local 45
- Límite municipal ..... TOLUCA
- Sección electoral 6459
- Cabecera municipal
- Localidad ..... LOC
- Colonia ..... COL
- Manzana 999
- Casilla ..... B, C1, C2

*Casillas correspondientes al Proceso Electoral 2014 - 2015

VÍAS DE COMUNICACIÓN

- Vialidad ..... AVENIDA
- Autopista
- Pavimentada
- Terracería
- Brecha
- Vereda
- Línea de metro
- Ferrocarril
- Adoquín

INFRAESTRUCTURA

- Aeropuerto
- Central de autobús
- Centro comercial
- Centro cultural
- Centro recreativo
- Cementerio
- Escuela
  - Preprimaria
  - Primaria
  - Secundaria
  - Media Superior
  - Superior
  - Otras
- Hospital
- Iglesia
- Instalación bancaria
- Instalación deportiva
- Mercado
- Oficina gubernamental
- Oficina municipal
- Plaza o monumento
- Mancha urbana

RASGOS COMPLEMENTARIOS

- Río, arroyo o flujo de agua
- Cuerpo de agua o lago
- Pasto
- Puente

ESCALA GRÁFICA

0 0.05 0.1 0.2 0.3 0.4

Kilómetros

Edición cartográfica del mes de enero de 2017,
con corte de información cartográfica al 23 de noviembre de 2016.
Registro Federal de Electores, INE.

Proyección: UTM Zona 14
Datum: WGS84

LOCALIZACIÓN

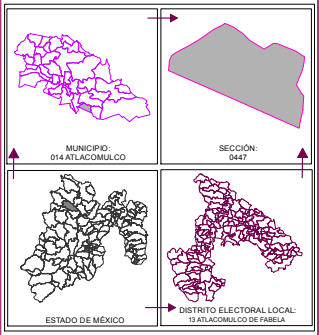

ELABORACIÓN

Departamento de Análisis y
Procesamiento de Información Territorial

Miguel Ángel García Escalante _____
Jaqueline Pérez Nova _____
Armando Ordoñez Arizmendi _____

SUPERVISIÓN

Subdirector de Documentación y Estadística Electoral
C.P. Antonio Sánchez Acosta _____

PLANO SECCIONAL INDIVIDUAL

SECCIÓN: 0448

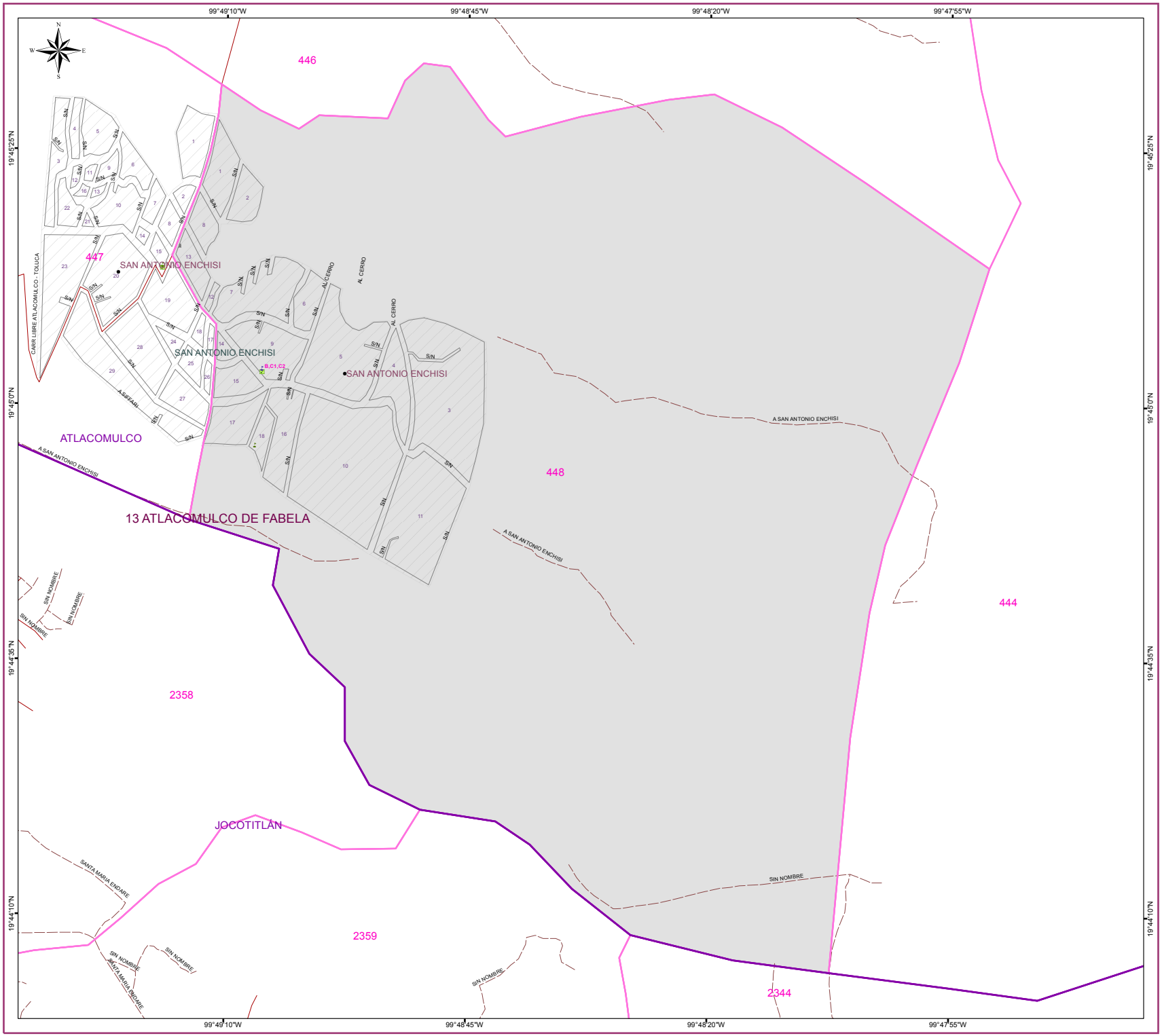

IEEM Instituto Electoral del Estado de México | 4 de Junio 2017

DIRECCIÓN DE ORGANIZACIÓN

S I M B O L O G Í A

ESTRUCTURA GEOELECTORAL Y CLAVES

- Límite estatal ..... MÉXICO
- Distrito Electoral Local 45
- Límite municipal ..... TOLUCA
- Sección electoral 6459
- Cabecera municipal
- Localidad ..... LOC
- Colonia ..... COL
- Manzana 999
- Casilla ..... B, C1, C2

*Casillas correspondientes al Proceso Electoral 2014 - 2015

VÍAS DE COMUNICACIÓN

- Vialidad ..... AVENIDA
- Autopista
- Pavimentada
- Terracería
- Brecha
- Vereda
- Línea de metro
- Ferrocarril
- Adoquín

INFRAESTRUCTURA

- Aeropuerto
- Central de autobús
- Centro comercial
- Centro cultural
- Centro recreativo
- Cementerio
- Escuela
  - Preprimaria
  - Primaria
  - Secundaria
  - Media Superior
  - Superior
  - Otras
- Hospital
- Iglesia
- Instalación bancaria
- Instalación deportiva
- Mercado
- Oficina gubernamental
- Oficina municipal
- Plaza o monumento
- Mancha urbana

RASGOS COMPLEMENTARIOS

- Río, arroyo o flujo de agua
- Cuerpo de agua o lago
- Pasto
- Puente

ESCALA GRÁFICA

0 0.05 0.1 0.2 0.3 0.4

Kilómetros

Edición cartográfica del mes de enero de 2017,
con corte de información cartográfica al 23 de noviembre de 2016.
Registro Federal de Electores, INE.

Proyección: UTM Zona 14
Datum: WGS84

LOCALIZACIÓN

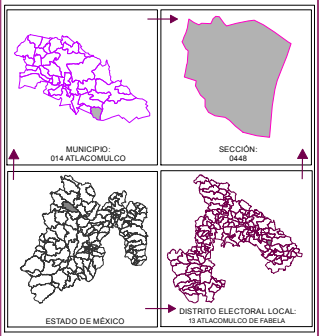

ELABORACIÓN

Departamento de Análisis y
Procesamiento de Información Territorial

Miguel Ángel García Escalante
Jaqueline Pérez Nova
Armando Ordoñez Arizmendi

SUPERVISIÓN

Subdirector de Documentación y Estadística Electoral
C.P. Antonio Sánchez Acosta

PLANO SECCIONAL INDIVIDUAL

SECCIÓN: 0449

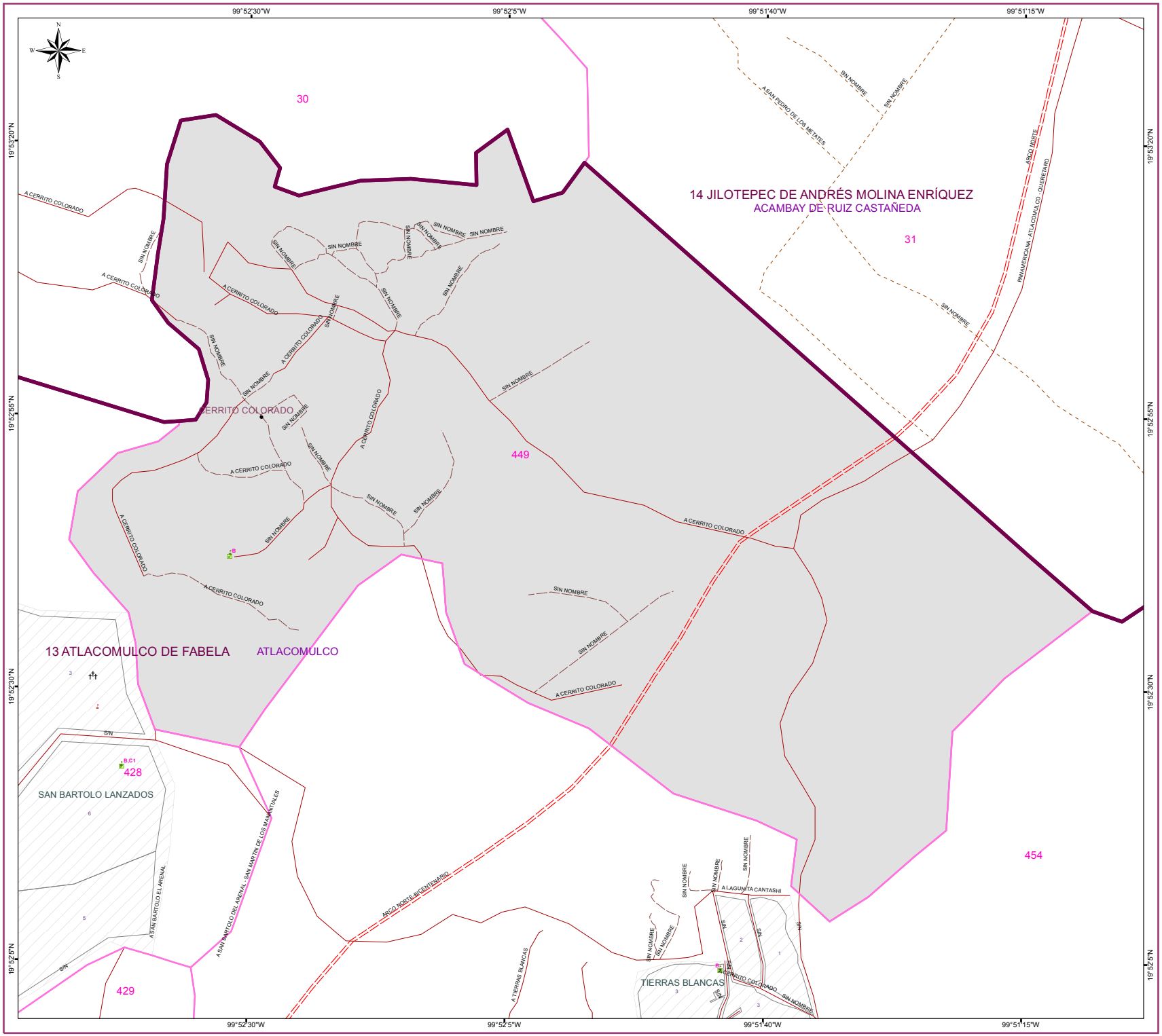

DIRECCIÓN DE ORGANIZACIÓN

SIMBOLOGÍA

ESTRUCTURA GEOELECTORAL Y CLAVES

- Límite estatal ..... MÉXICO
- Distrito Electoral Local 45
- Límite municipal ..... TOLUCA
- Sección electoral 6459
- Cabecera municipal
- Localidad ..... LOC
- Colonia ..... COL
- Manzana 999
- Casilla ..... B, C1, C2

*Casillas correspondientes al Proceso Electoral 2014 - 2015

VÍAS DE COMUNICACIÓN

- Vialidad ..... AVENIDA
- Autopista
- Pavimentada
- Terracería
- Brecha
- Vereda
- Línea de metro
- Ferrocarril
- Adoquín

INFRAESTRUCTURA

- Aeropuerto
- Central de autobús
- Centro comercial
- Centro cultural
- Centro recreativo
- Cementerio
- Escuela
  - Preprimaria
  - Primaria
  - Secundaria
  - Media Superior
  - Superior
  - Otras
- Hospital
- Iglesia
- Instalación bancaria
- Instalación deportiva
- Mercado
- Oficina gubernamental
- Oficina municipal
- Plaza o monumento
- Mancha urbana

RASGOS COMPLEMENTARIOS

- Río, arroyo o flujo de agua
- Cuerpo de agua o lago
- Pasto
- Puente

ESCALA GRÁFICA

0 0.05 0.1 0.2 0.3 0.4

Kilómetros

Edición cartográfica del mes de enero de 2017,
con corte de información cartográfica al 23 de noviembre de 2016.
Registro Federal de Electores, INE.

Proyección: UTM Zona 14
Datum: WGS84

LOCALIZACIÓN

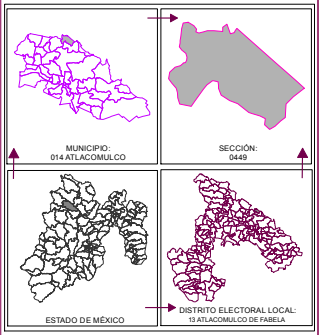

ELABORACIÓN

Departamento de Análisis y
Procesamiento de Información Territorial

Miguel Ángel García Escalante
Jaqueline Pérez Nova
Armando Ordoñez Arizmendi

SUPERVISIÓN

Subdirector de Documentación y Estadística Electoral
C.P. Antonio Sánchez Acosta

PLANO SECCIONAL INDIVIDUAL

SECCIÓN: 0450

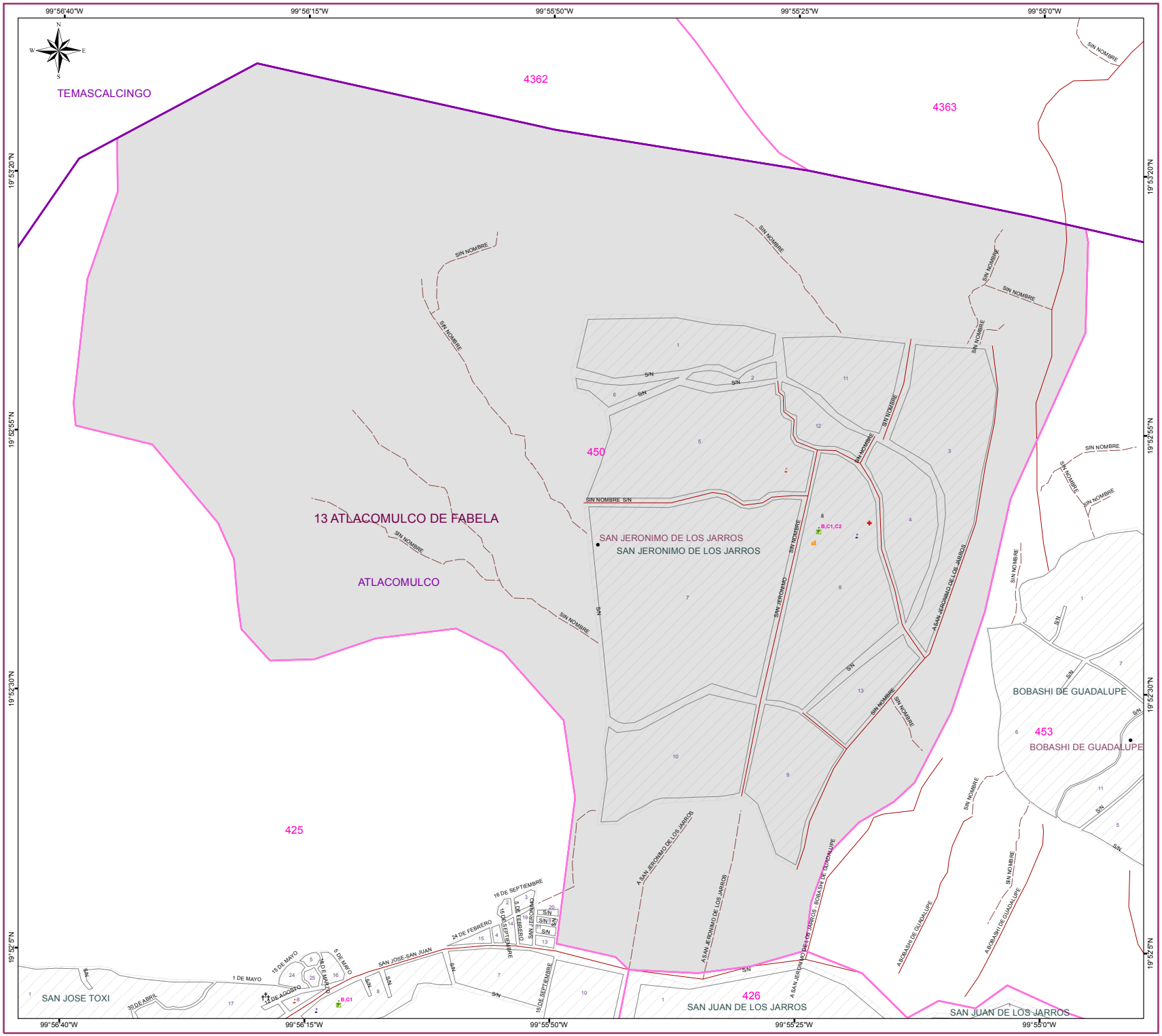

DIRECCIÓN DE ORGANIZACIÓN

SIMBOLOGÍA

ESTRUCTURA GEOELECTORAL Y CLAVES

- Límite estatal ..... MÉXICO
- Distrito Electoral Local 45
- Límite municipal ..... TOLUCA
- Sección electoral 6459
- Cabecera municipal
- Localidad ..... LOC
- Colonia ..... COL
- Manzana 999
- Casilla ..... B, C1, C2

*Casillas correspondientes al Proceso Electoral 2014 - 2015

VÍAS DE COMUNICACIÓN

- Vialidad ..... AVENIDA
- Autopista
- Pavimentada
- Terracería
- Brecha
- Vereda
- Línea de metro
- Ferrocarril
- Adoquín

INFRAESTRUCTURA

- Aeropuerto
- Central de autobús
- Centro comercial
- Centro cultural
- Centro recreativo
- Cementerio
- Escuela
  - Preprimaria
  - Primaria
  - Secundaria
  - Media Superior
  - Superior
  - Otras
- Hospital
- Iglesia
- Instalación bancaria
- Instalación deportiva
- Mercado
- Oficina gubernamental
- Oficina municipal
- Plaza o monumento
- Mancha urbana

RASGOS COMPLEMENTARIOS

- Río, arroyo o flujo de agua
- Cuerpo de agua o lago
- Pasto
- Puente

ESCALA GRÁFICA

0 0.05 0.1 0.2 0.3 0.4

Kilómetros

Edición cartográfica del mes de enero de 2017,
con corte de información cartográfica al 23 de noviembre de 2016.
Registro Federal de Electores, INE.

Proyección: UTM Zona 14
Datum: WGS84

LOCALIZACIÓN

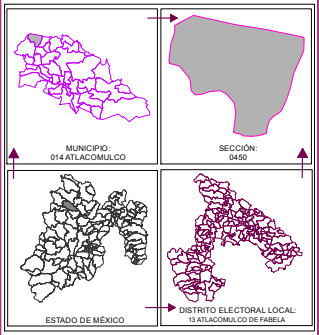

ELABORACIÓN

Departamento de Análisis y
Procesamiento de Información Territorial

Miguel Ángel García Escalante
Jaqueline Pérez Nova
Armando Ordoñez Arizmendi

SUPERVISIÓN

Subdirector de Documentación y Estadística Electoral
C.P. Antonio Sánchez Acosta

PLANO SECCIONAL INDIVIDUAL

SECCIÓN: 0451

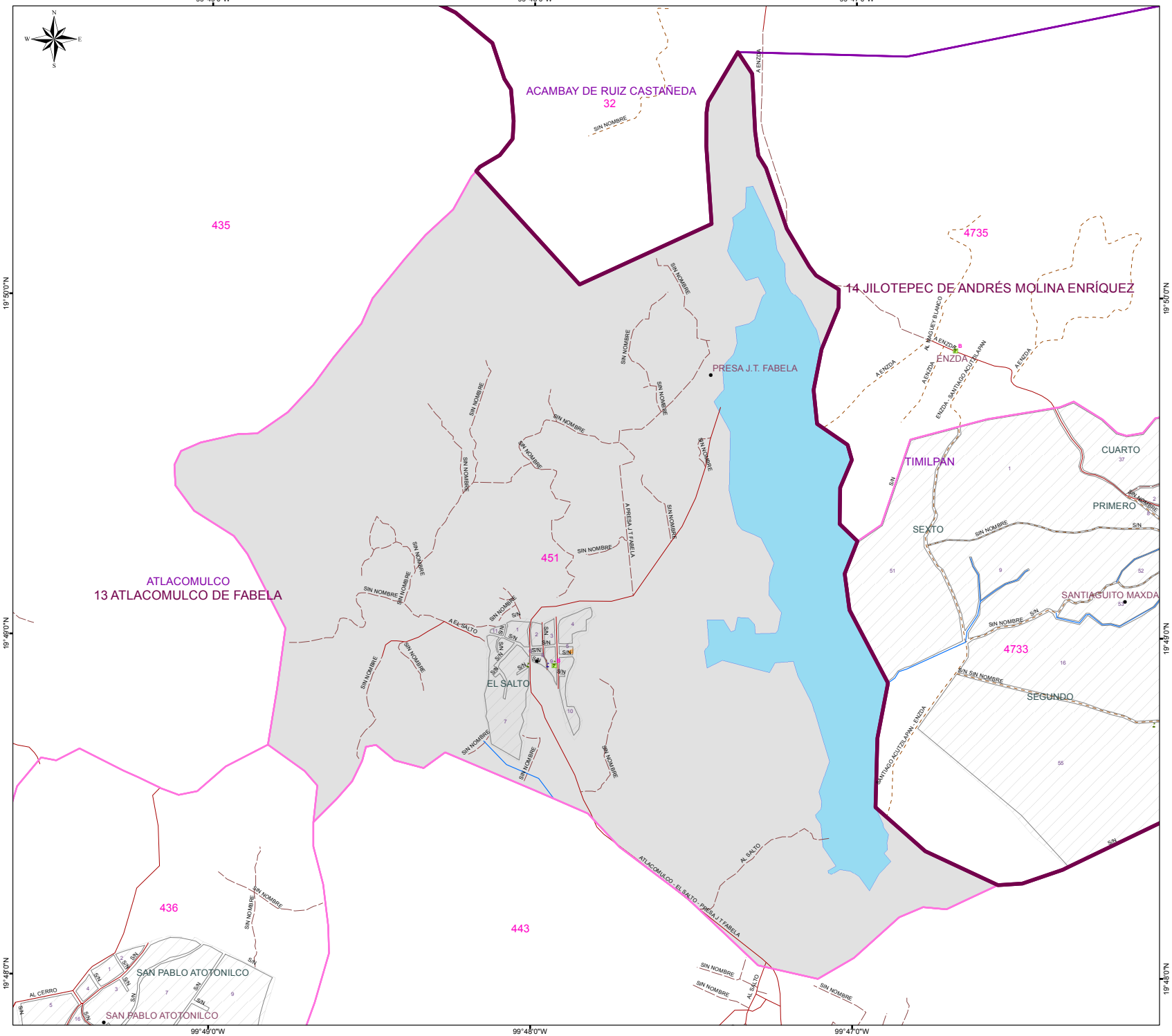

DIRECCIÓN DE ORGANIZACIÓN

S I M B O L O G Í A

ESTRUCTURA GEOELECTORAL Y CLAVES

- Límite estatal ..... MÉXICO
- Distrito Electoral Local 45
- Límite municipal ..... TOLUCA
- Sección electoral 6459
- Cabecera municipal
- Localidad ..... LOC
- Colonia ..... COL
- Manzana 999
- Casilla ..... B, C1, C2

*Casillas correspondientes al Proceso Electoral 2014 - 2015

VÍAS DE COMUNICACIÓN

- Vialidad ..... AVENIDA
- Autopista
- Pavimentada
- Terracería
- Brecha
- Vereda
- Línea de metro
- Ferrocarril
- Adoquín

INFRAESTRUCTURA

- Aeropuerto
- Central de autobús
- Centro comercial
- Centro cultural
- Centro recreativo
- Cementerio
- Escuela
  - Preprimaria
  - Primaria
  - Secundaria
  - Media Superior
  - Superior
  - Otras
- Hospital
- Iglesia
- Instalación bancaria
- Instalación deportiva
- Mercado
- Oficina gubernamental
- Oficina municipal
- Plaza o monumento
- Mancha urbana

RASGOS COMPLEMENTARIOS

- Río, arroyo o flujo de agua
- Cuerpo de agua o lago
- Pasto
- Puente

ESCALA GRÁFICA

0 0.125 0.25 0.5 0.75 1

Kilómetros

Edición cartográfica del mes de enero de 2017,
con corte de información cartográfica al 23 de noviembre de 2016.
Registro Federal de Electores, INE.

Proyección: UTM Zona 14
Datum: WGS84

LOCALIZACIÓN

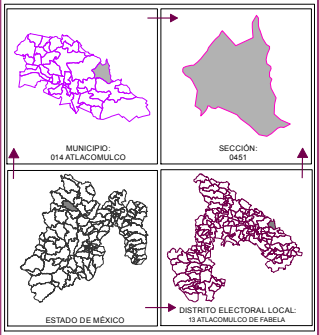

ELABORACIÓN
Departamento de Análisis y
Procesamiento de Información Territorial
Miguel Ángel García Escalante
Jaqueline Pérez Nova
Armando Ordoñez Arizmendi

SUPERVISIÓN
Subdirector de Documentación y Estadística Electoral
C.P. Antonio Sánchez Acosta

PLANO SECCIONAL INDIVIDUAL

SECCIÓN: 0452

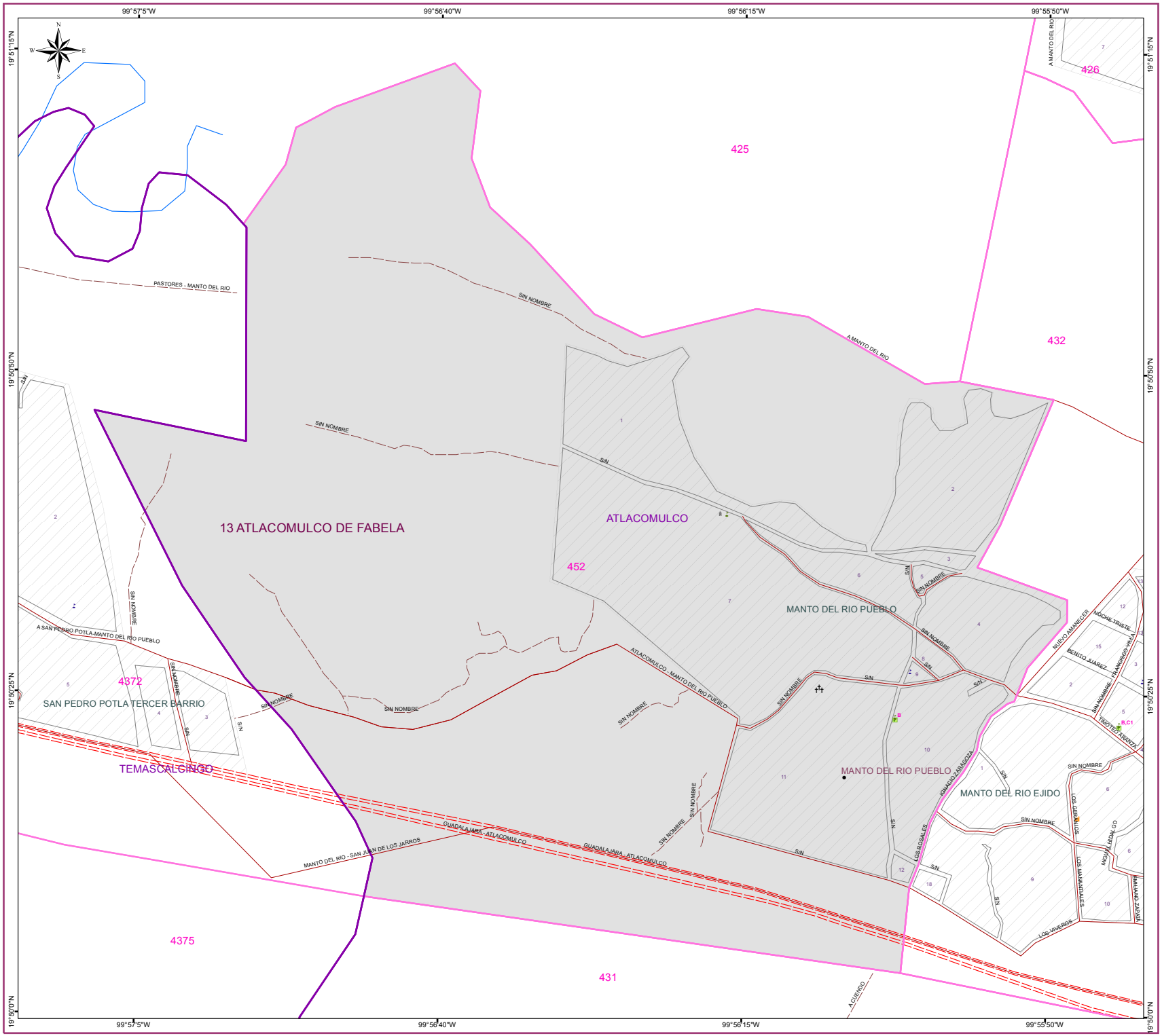

DIRECCIÓN DE ORGANIZACIÓN

SIMBOLOGÍA

ESTRUCTURA GEOELECTORAL Y CLAVES

- Límite estatal ..... MÉXICO
- Distrito Electoral Local 45
- Límite municipal ..... TOLUCA
- Sección electoral 6459
- Cabecera municipal
- Localidad ..... LOC
- Colonia ..... COL
- Manzana 999
- Casilla ..... B, C1, C2

*Casillas correspondientes al Proceso Electoral 2014 - 2015

VÍAS DE COMUNICACIÓN

- Vialidad ..... AVENIDA
- Autopista
- Pavimentada
- Terracería
- Brecha
- Vereda
- Línea de metro
- Ferrocarril
- Adoquín

INFRAESTRUCTURA

- Aeropuerto
- Central de autobús
- Centro comercial
- Centro cultural
- Centro recreativo
- Cementerio
- Escuela
  - Preprimaria
  - Primaria
  - Secundaria
  - Media Superior
  - Superior
  - Otras
- Hospital
- Iglesia
- Instalación bancaria
- Instalación deportiva
- Mercado
- Oficina gubernamental
- Oficina municipal
- Plaza o monumento
- Mancha urbana

RASGOS COMPLEMENTARIOS

- Río, arroyo o flujo de agua
- Cuerpo de agua o lago
- Pasto
- Puente

ESCALA GRÁFICA

0 0.05 0.1 0.2 0.3 0.4

Kilómetros

Edición cartográfica del mes de enero de 2017,
con corte de información cartográfica al 23 de noviembre de 2016.
Registro Federal de Electores, INE.

Proyección: UTM Zona 14
Datum: WGS84

LOCALIZACIÓN

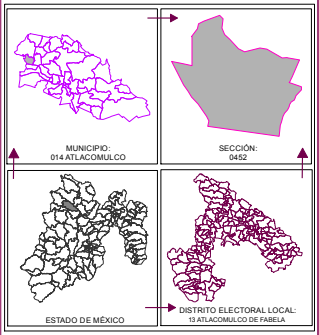

ELABORACIÓN

Departamento de Análisis y
Procesamiento de Información Territorial

Miguel Ángel García Escalante
Jaqueline Pérez Nova
Armando Ordoñez Arizmendi

SUPERVISIÓN

Subdirector de Documentación y Estadística Electoral
C.P. Antonio Sánchez Acosta

PLANO SECCIONAL INDIVIDUAL

SECCIÓN: 0453

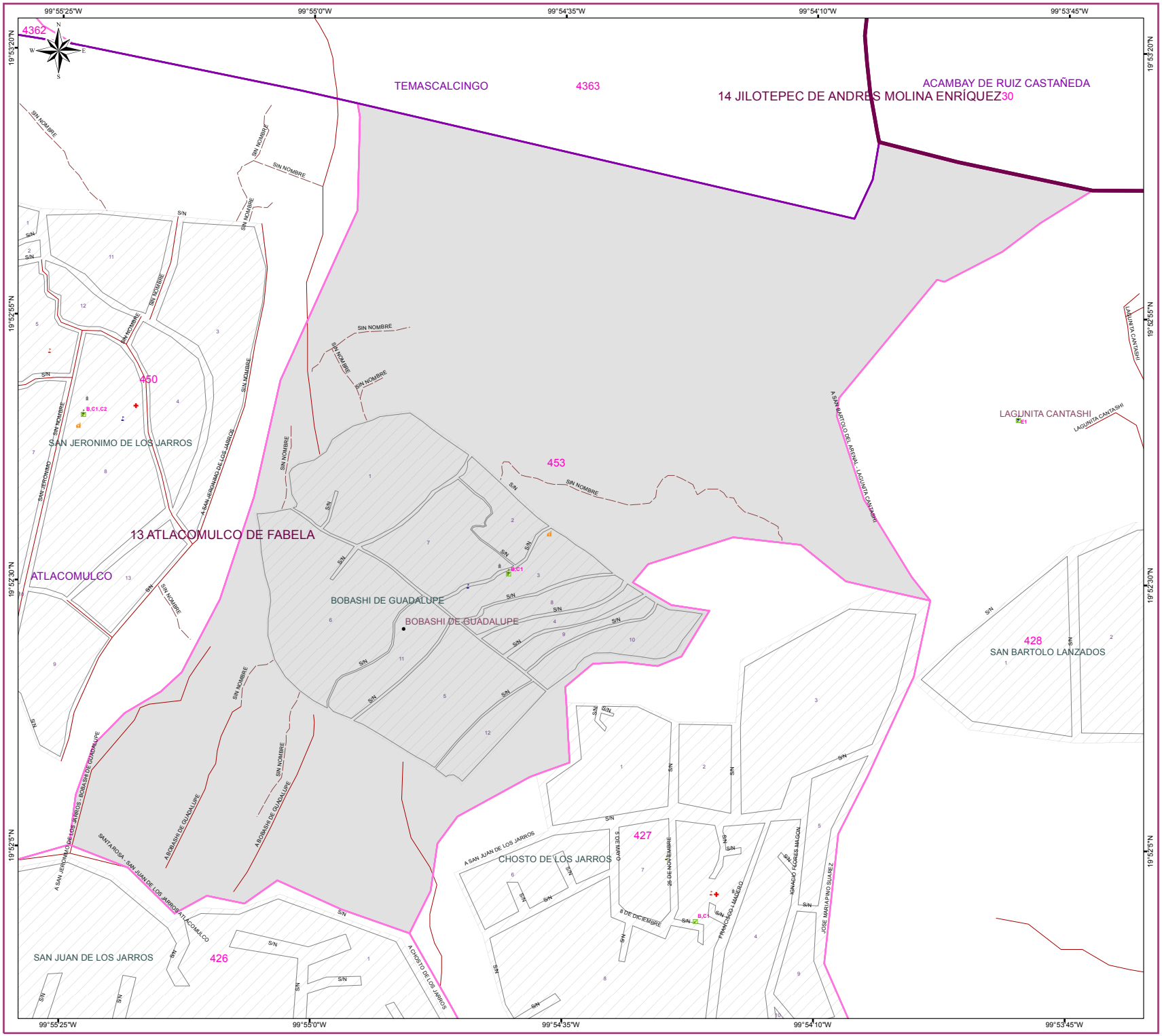

IEEM Instituto Electoral del Estado de México | 4 de Junio 2017

DIRECCIÓN DE ORGANIZACIÓN

S I M B O L O G Í A

ESTRUCTURA GEOELECTORAL Y CLAVES

- Límite estatal ..... MÉXICO
- Distrito Electoral Local 45
- Límite municipal ..... TOLUCA
- Sección electoral 6459
- Cabecera municipal
- Localidad ..... LOC
- Colonia ..... COL
- Manzana 999
- Casilla ..... B, C1, C2

*Casillas correspondientes al Proceso Electoral 2014 - 2015

VÍAS DE COMUNICACIÓN

- Vialidad ..... AVENIDA
- Autopista
- Pavimentada
- Terracería
- Brecha
- Vereda
- Línea de metro
- Ferrocarril
- Adoquín

INFRAESTRUCTURA

- Aeropuerto
- Central de autobús
- Centro comercial
- Centro cultural
- Centro recreativo
- Cementerio
- Escuela
  - Preprimaria
  - Primaria
  - Secundaria
  - Media Superior
  - Superior
  - Otras
- Hospital
- Iglesia
- Instalación bancaria
- Instalación deportiva
- Mercado
- Oficina gubernamental
- Oficina municipal
- Plaza o monumento
- Mancha urbana

RASGOS COMPLEMENTARIOS

- Río, arroyo o flujo de agua
- Cuerpo de agua o lago
- Pasto
- Puente

ESCALA GRÁFICA

0 0.05 0.1 0.2 0.3 0.4

Kilómetros

Edición cartográfica del mes de enero de 2017,
con corte de información cartográfica al 23 de noviembre de 2016.
Registro Federal de Electores, INE.

Proyección: UTM Zona 14
Datum: WGS84

LOCALIZACIÓN

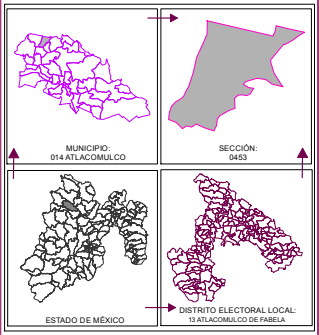

ELABORACIÓN

Departamento de Análisis y
Procesamiento de Información Territorial

Miguel Ángel García Escalante
Jaqueline Pérez Nova
Armando Ordoñez Arizmendi

SUPERVISIÓN

Subdirector de Documentación y Estadística Electoral
C.P. Antonio Sánchez Acosta

PLANO SECCIONAL INDIVIDUAL

SECCIÓN: 0454

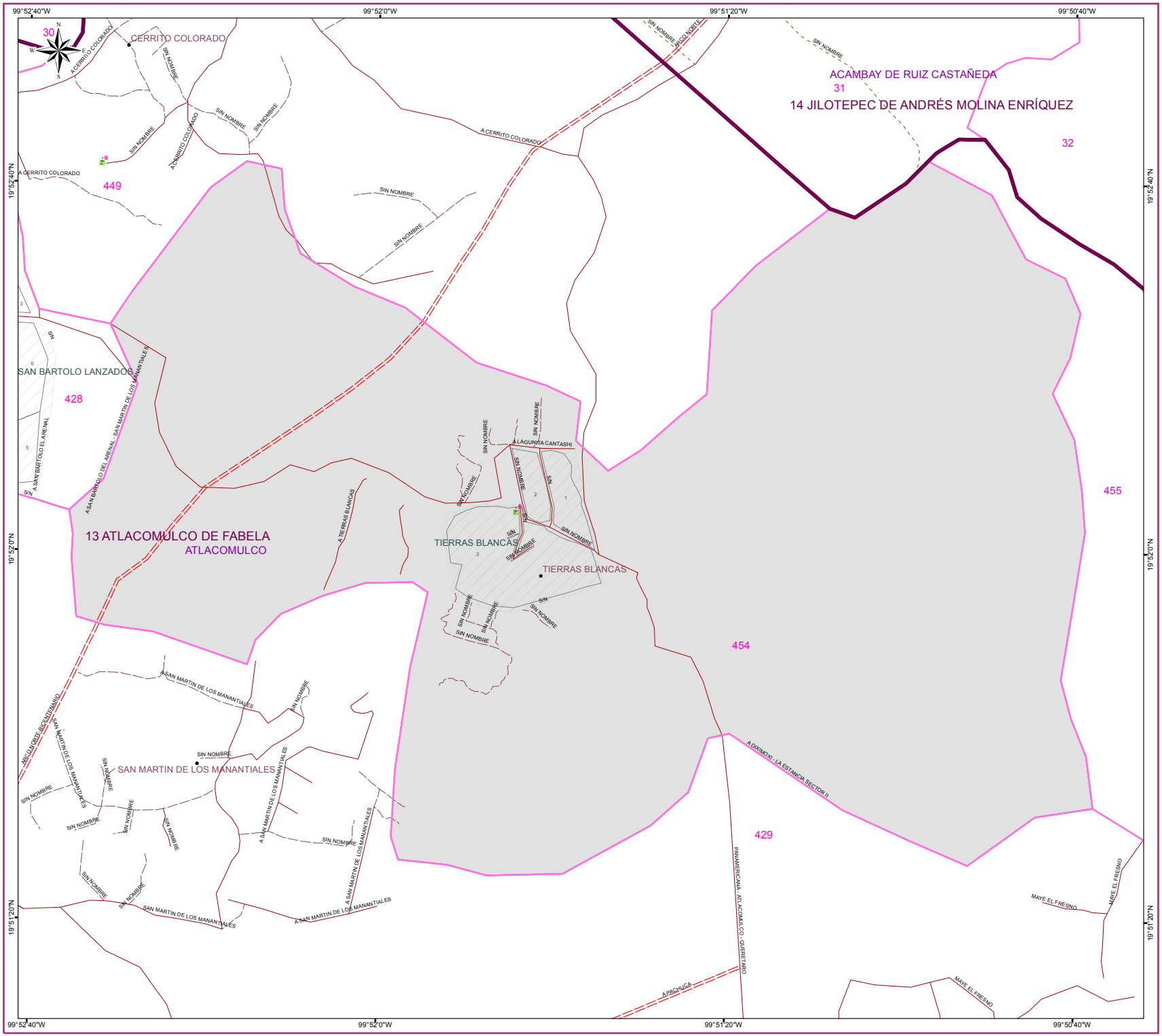

DIRECCIÓN DE ORGANIZACIÓN

SIMBOLOGÍA

ESTRUCTURA GEOELECTORAL Y CLAVES

- Límite estatal ..... MÉXICO
- Distrito Electoral Local 45
- Límite municipal ..... TOLUCA
- Sección electoral 6459
- Cabecera municipal
- Localidad ..... LOC
- Colonia ..... COL
- Manzana 999
- Casilla ..... B, C1, C2

*Casillas correspondientes al Proceso Electoral 2014 - 2015

VÍAS DE COMUNICACIÓN

- Vialidad ..... AVENIDA
- Autopista
- Pavimentada
- Terracería
- Brecha
- Vereda
- Línea de metro
- Ferrocarril
- Adoquín

INFRAESTRUCTURA

- Aeropuerto
- Central de autobús
- Centro comercial
- Centro cultural
- Centro recreativo
- Cementerio
- Escuela
  - Preprimaria
  - Primaria
  - Secundaria
  - Media Superior
  - Superior
  - Otras
- Hospital
- Iglesia
- Instalación bancaria
- Instalación deportiva
- Mercado
- Oficina gubernamental
- Oficina municipal
- Plaza o monumento
- Mancha urbana

RASGOS COMPLEMENTARIOS

- Río, arroyo o flujo de agua
- Cuerpo de agua o lago
- Pasto
- Puente

ESCALA GRÁFICA

0 0.075 0.15 0.3 0.45 0.6

Kilómetros

Edición cartográfica del mes de enero de 2017,
con corte de información cartográfica al 23 de noviembre de 2016.
Registro Federal de Electores, INE.

Proyección: UTM Zona 14
Datum: WGS84

LOCALIZACIÓN

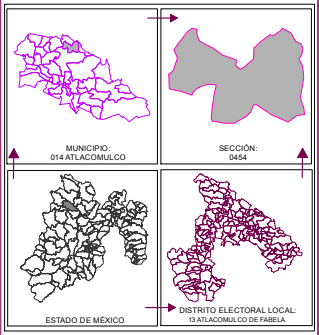

ELABORACIÓN

Departamento de Análisis y
Procesamiento de Información Territorial

Miguel Ángel García Escalante
Jaqueline Pérez Nova
Armando Ordoñez Arizmendi

SUPERVISIÓN

Subdirector de Documentación y Estadística Electoral
C.P. Antonio Sánchez Acosta

PLANO SECCIONAL INDIVIDUAL

SECCIÓN: 0455

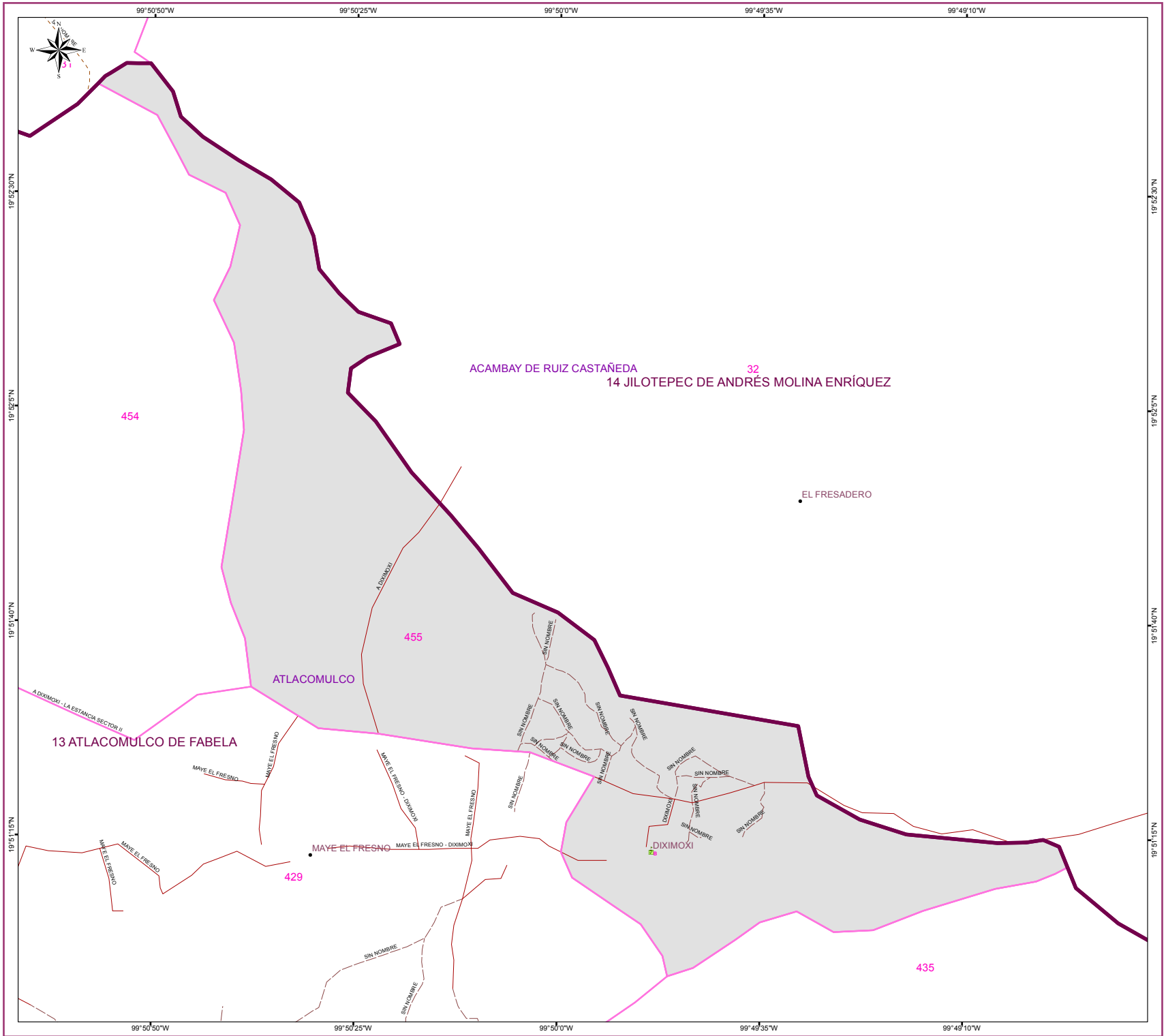

DIRECCIÓN DE ORGANIZACIÓN

SIMBOLOGÍA

ESTRUCTURA GEOELECTORAL Y CLAVES

- Límite estatal ..... MÉXICO
- Distrito Electoral Local 45
- Límite municipal ..... TOLUCA
- Sección electoral 6459
- Cabecera municipal
- Localidad ..... LOC
- Colonia ..... COL
- Manzana 999
- Casilla ..... B, C1, C2

*Casillas correspondientes al Proceso Electoral 2014 - 2015

VÍAS DE COMUNICACIÓN

- Vialidad ..... AVENIDA
- Autopista
- Pavimentada
- Terracería
- Brecha
- Vereda
- Línea de metro
- Ferrocarril
- Adoquín

INFRAESTRUCTURA

- Aeropuerto
- Central de autobús
- Centro comercial
- Centro cultural
- Centro recreativo
- Cementerio
- Escuela
  - Preprimaria
  - Primaria
  - Secundaria
  - Media Superior
  - Superior
  - Otras
- Hospital
- Iglesia
- Instalación bancaria
- Instalación deportiva
- Mercado
- Oficina gubernamental
- Oficina municipal
- Plaza o monumento
- Mancha urbana

RASGOS COMPLEMENTARIOS

- Río, arroyo o flujo de agua
- Cuerpo de agua o lago
- Pasto
- Puente

ESCALA GRÁFICA

0 0.075 0.15 0.3 0.45 0.6

Kilómetros

Edición cartográfica del mes de enero de 2017,
con corte de información cartográfica al 23 de noviembre de 2016.
Registro Federal de Electores, INE.

Proyección: UTM Zona 14
Datum: WGS84

LOCALIZACIÓN

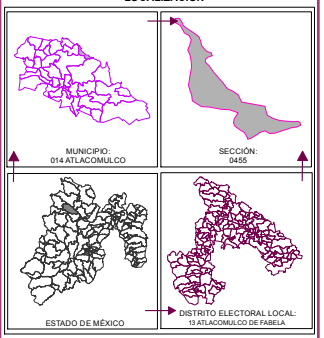

ELABORACIÓN

Departamento de Análisis y
Procesamiento de Información Territorial

Miguel Ángel García Escalante
Jaqueline Pérez Nova
Armando Ordoñez Arizmendi

SUPERVISIÓN

Subdirector de Documentación y Estadística Electoral
C.P. Antonio Sánchez Acosta

PLANO SECCIONAL INDIVIDUAL

SECCIÓN: 2344

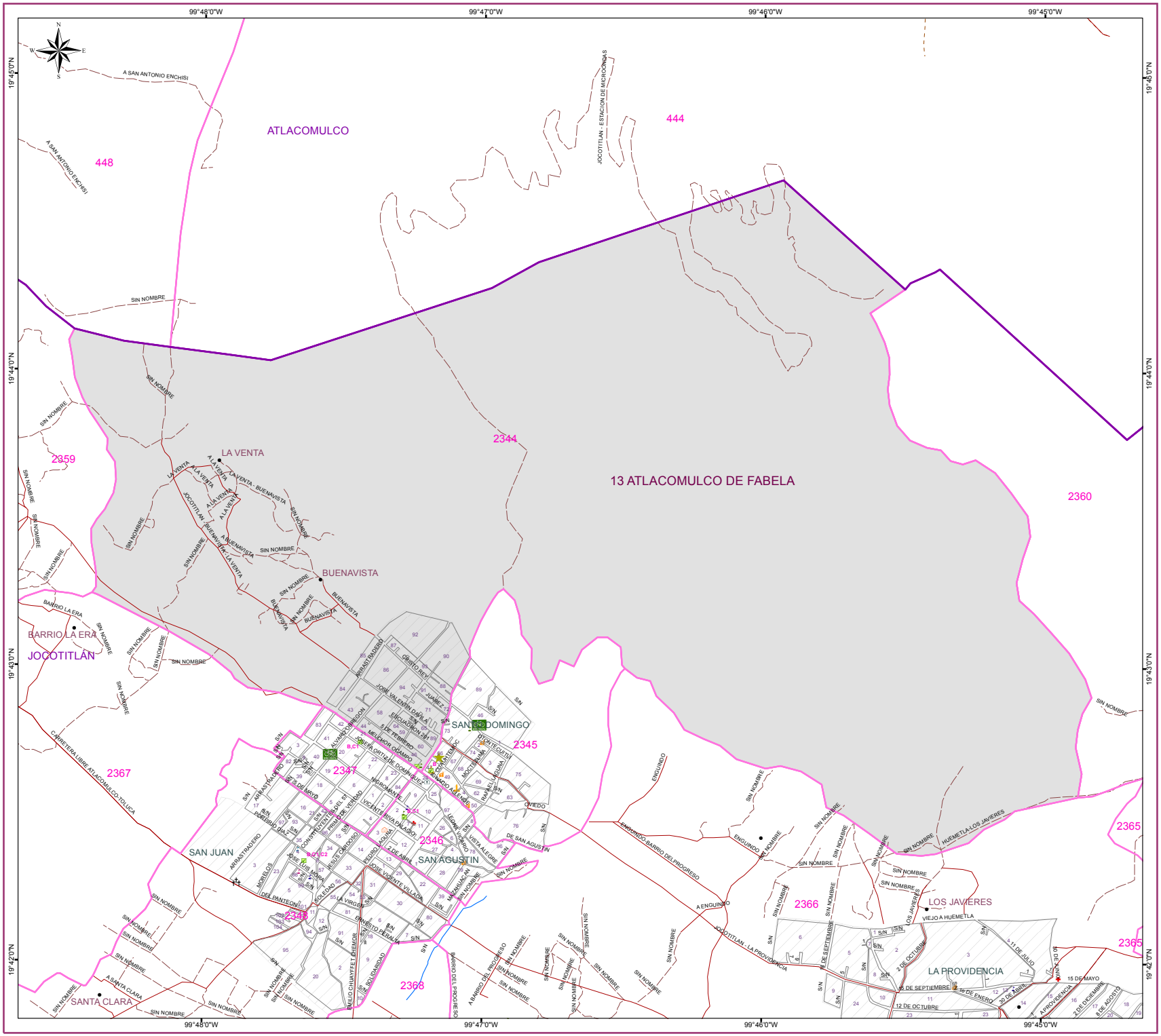

DIRECCIÓN DE ORGANIZACIÓN

SIMBOLOGÍA

ESTRUCTURA GEOELECTORAL Y CLAVES

- Límite estatal ..... MÉXICO
- Distrito Electoral Local 45
- Límite municipal ..... TOLUCA
- Sección electoral 6459
- Cabecera municipal
- Localidad ..... LOC
- Colonia ..... COL
- Manzana 999
- Casilla ..... B, C1, C2

*Casillas correspondientes al Proceso Electoral 2014 - 2015

VÍAS DE COMUNICACIÓN

- Vialidad ..... AVENIDA
- Autopista
- Pavimentada
- Terracería
- Brecha
- Vereda
- Línea de metro
- Ferrocarril
- Adoquín

INFRAESTRUCTURA

- Aeropuerto
- Central de autobús
- Centro comercial
- Centro cultural
- Centro recreativo
- Cementerio
- Escuela
  - Preprimaria
  - Primaria
  - Secundaria
  - Media Superior
  - Superior
  - Otras
- Hospital
- Iglesia
- Instalación bancaria
- Instalación deportiva
- Mercado
- Oficina gubernamental
- Oficina municipal
- Plaza o monumento
- Mancha urbana

RASGOS COMPLEMENTARIOS

- Río, arroyo o flujo de agua
- Cuerpo de agua o lago
- Pasto
- Puente

ESCALA GRÁFICA

0 0.125 0.25 0.5 0.75 1

Kilómetros

Edición cartográfica del mes de enero de 2017,
con corte de información cartográfica al 23 de noviembre de 2016.
Registro Federal de Electores, INE.

Proyección: UTM Zona 14
Datum: WGS84

LOCALIZACIÓN

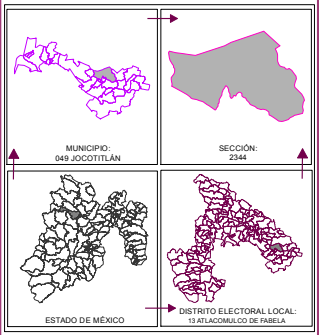

ELABORACIÓN

Departamento de Análisis y
Procesamiento de Información Territorial

Miguel Ángel García Escalante
Jaqueline Pérez Nova
Armando Ordoñez Arizmendi

SUPERVISIÓN

Subdirector de Documentación y Estadística Electoral
C.P. Antonio Sánchez Acosta

PLANO SECCIONAL INDIVIDUAL

SECCIÓN: 2344 (A)

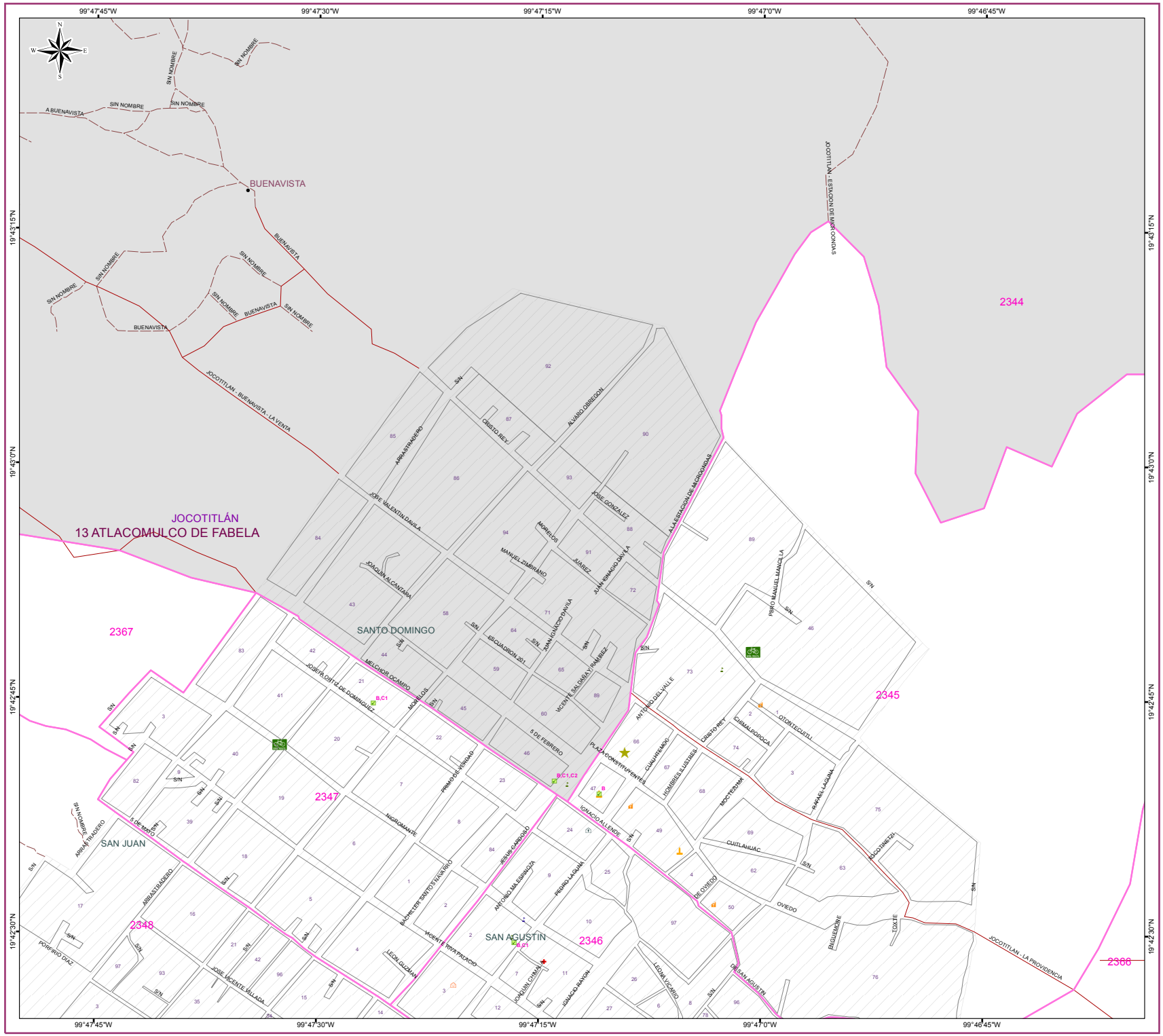

DIRECCIÓN DE ORGANIZACIÓN

SIMBOLOGÍA

ESTRUCTURA GEOELECTORAL Y CLAVES

- Límite estatal ..... MÉXICO
- Distrito Electoral Local 45
- Límite municipal ..... TOLUCA
- Sección electoral 6459
- Cabecera municipal
- Localidad ..... LOC
- Colonia ..... COL
- Manzana 999
- Casilla ..... B, C1, C2

*Casillas correspondientes al Proceso Electoral 2014 - 2015

VÍAS DE COMUNICACIÓN

- Vialidad ..... AVENIDA
- Autopista
- Pavimentada
- Terracería
- Brecha
- Vereda
- Línea de metro
- Ferrocarril
- Adoquín

INFRAESTRUCTURA

- Aeropuerto
- Central de autobús
- Centro comercial
- Centro cultural
- Centro recreativo
- Cementerio
- Escuela
  - Preprimaria
  - Primaria
  - Secundaria
  - Media Superior
  - Superior
  - Otras
- Hospital
- Iglesia
- Instalación bancaria
- Instalación deportiva
- Mercado
- Oficina gubernamental
- Oficina municipal
- Plaza o monumento
- Mancha urbana

RASGOS COMPLEMENTARIOS

- Río, arroyo o flujo de agua
- Cuerpo de agua o lago
- Pasto
- Puente

ESCALA GRÁFICA

0 0.045 0.09 0.18 0.27 0.36

Kilómetros

Edición cartográfica del mes de enero de 2017,
con corte de información cartográfica al 23 de noviembre de 2016.
Registro Federal de Electores, INE.

Proyección: UTM Zona 14
Datum: WGS84

LOCALIZACIÓN

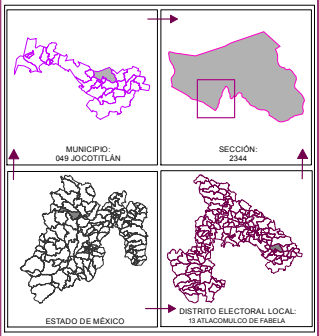

ELABORACIÓN

Departamento de Análisis y
Procesamiento de Información Territorial

Miguel Ángel García Escalante
Jaqueline Pérez Nova
Armando Ordoñez Arizmendi

SUPERVISIÓN

Subdirector de Documentación y Estadística Electoral
C.P. Antonio Sánchez Acosta

PLANO SECCIONAL INDIVIDUAL

SECCIÓN: 2345

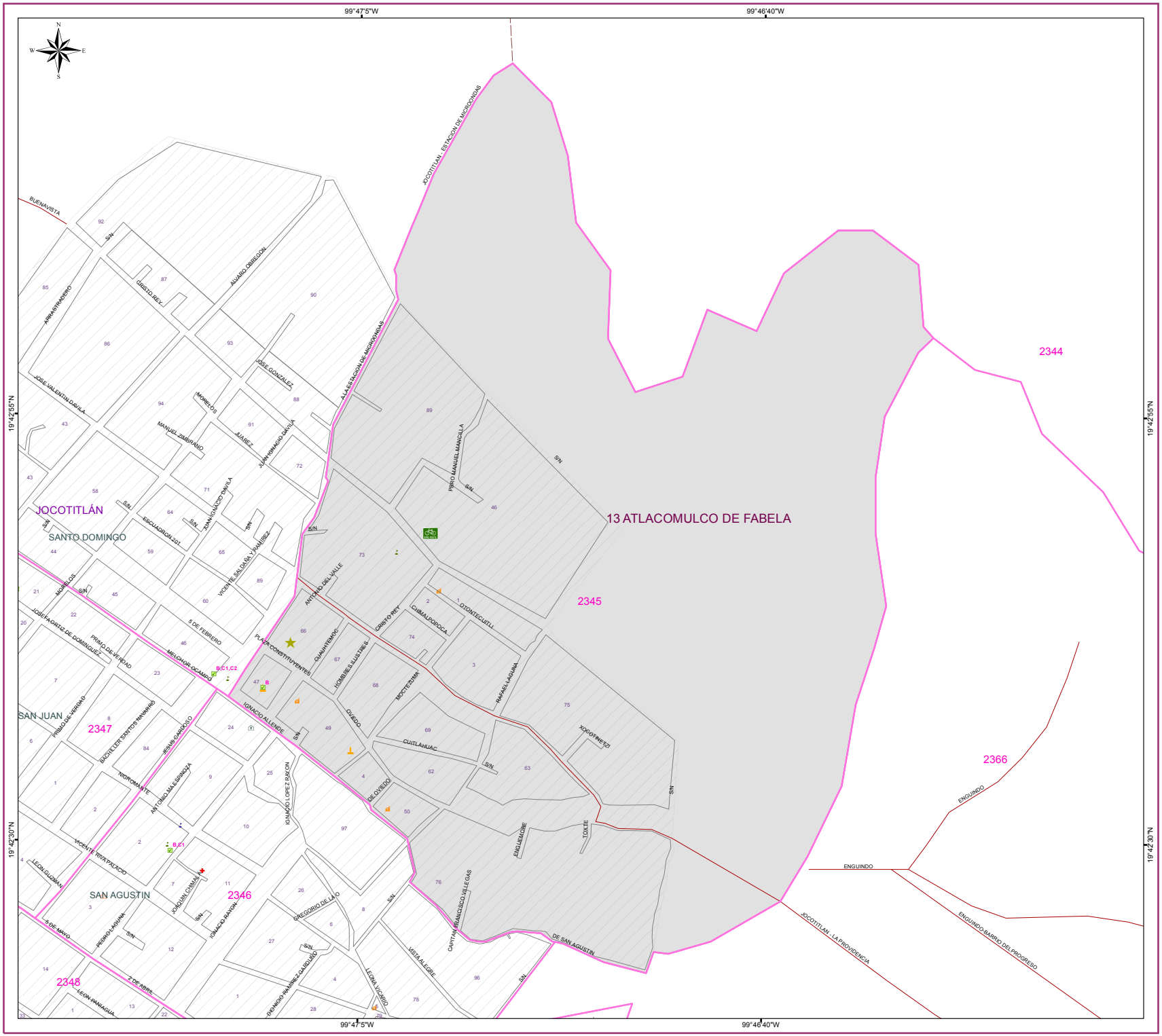

DIRECCIÓN DE ORGANIZACIÓN

SIMBOLOGÍA

ESTRUCTURA GEOELECTORAL Y CLAVES

- Límite estatal ..... MÉXICO
- Distrito Electoral Local 45
- Límite municipal ..... TOLUCA
- Sección electoral 6459
- Cabecera municipal
- Localidad ..... LOC
- Colonia ..... COL
- Manzana 999
- Casilla ..... B, C1, C2

*Casillas correspondientes al Proceso Electoral 2014 - 2015

VÍAS DE COMUNICACIÓN

- Vialidad ..... AVENIDA
- Autopista
- Pavimentada
- Terracería
- Brecha
- Vereda
- Línea de metro
- Ferrocarril
- Adoquín

INFRAESTRUCTURA

- Aeropuerto
- Central de autobús
- Centro comercial
- Centro cultural
- Centro recreativo
- Cementerio
- Escuela
  - Preprimaria
  - Primaria
  - Secundaria
  - Media Superior
  - Superior
  - Otras
- Hospital
- Iglesia
- Instalación bancaria
- Instalación deportiva
- Mercado
- Oficina gubernamental
- Oficina municipal
- Plaza o monumento
- Mancha urbana

RASGOS COMPLEMENTARIOS

- Río, arroyo o flujo de agua
- Cuerpo de agua o lago
- Pasto
- Puente

ESCALA GRÁFICA

0 0.04 0.08 0.16 0.24 0.32

Kilómetros

Edición cartográfica del mes de enero de 2017,
con corte de información cartográfica al 23 de noviembre de 2016.
Registro Federal de Electores, INE.

Proyección: UTM Zona 14
Datum: WGS84

LOCALIZACIÓN

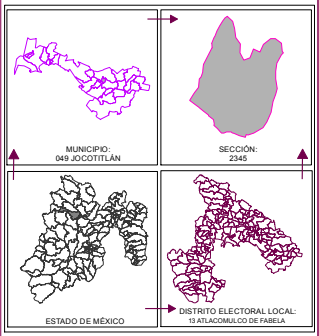

ELABORACIÓN

Departamento de Análisis y
Procesamiento de Información Territorial

Miguel Ángel García Escalante
Jaqueline Pérez Nova
Armando Ordoñez Arizmendi

SUPERVISIÓN

Subdirector de Documentación y Estadística Electoral
C.P. Antonio Sánchez Acosta

PLANO SECCIONAL INDIVIDUAL

SECCIÓN: 2346

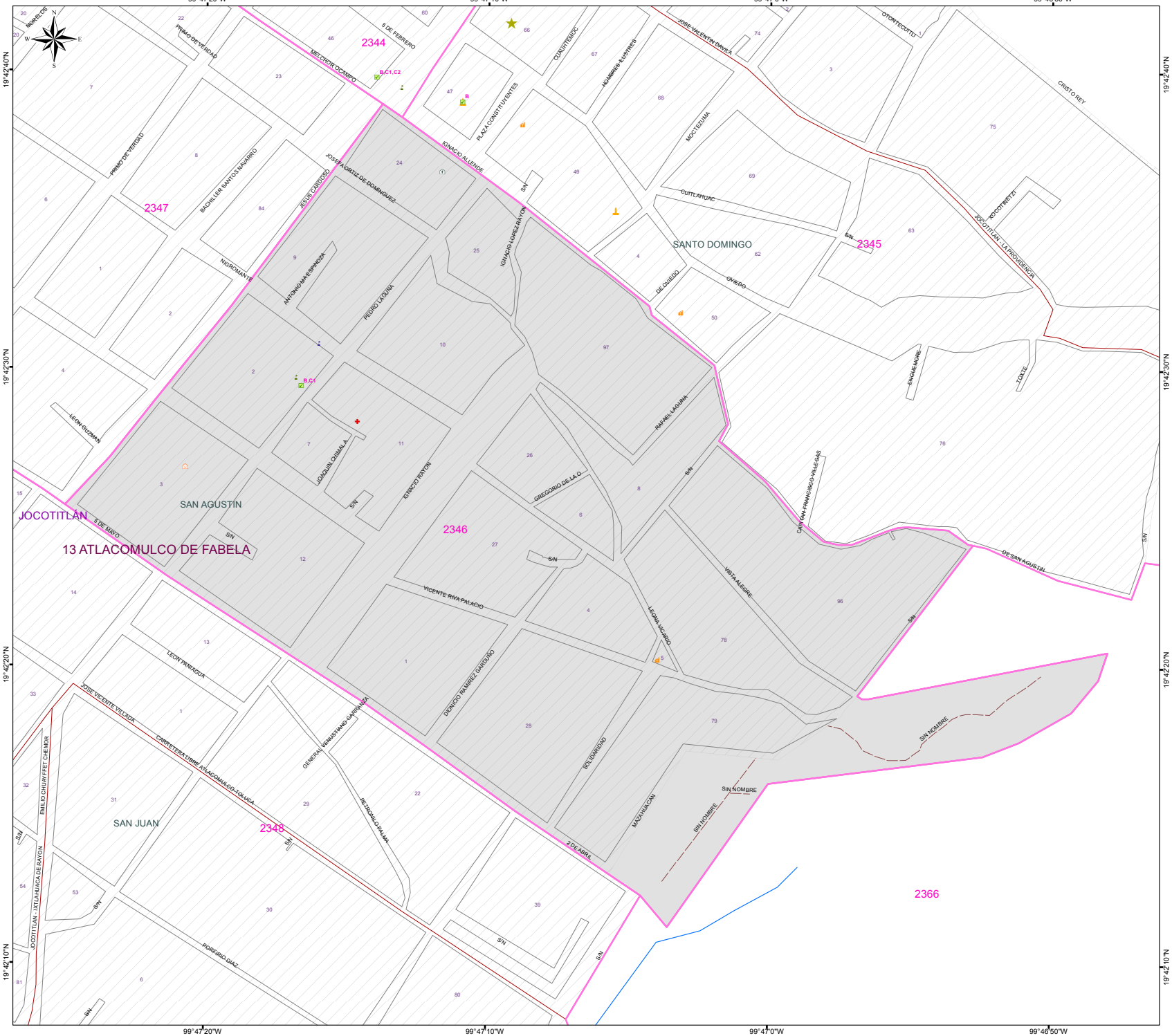

DIRECCIÓN DE ORGANIZACIÓN

SIMBOLOGÍA

ESTRUCTURA GEOELECTORAL Y CLAVES

- Límite estatal ..... MÉXICO
- Distrito Electoral Local 45
- Límite municipal ..... TOLUCA
- Sección electoral 6459
- Cabecera municipal
- Localidad ..... LOC
- Colonia ..... COL
- Manzana 999
- Casilla ..... B, C1, C2

*Casillas correspondientes al Proceso Electoral 2014 - 2015

VÍAS DE COMUNICACIÓN

- Vialidad ..... AVENIDA
- Autopista
- Pavimentada
- Terracería
- Brecha
- Vereda
- Línea de metro
- Ferrocarril
- Adoquín

INFRAESTRUCTURA

- Aeropuerto
- Central de autobús
- Centro comercial
- Centro cultural
- Centro recreativo
- Cementerio
- Escuela
  - Preprimaria
  - Primaria
  - Secundaria
  - Media Superior
  - Superior
  - Otras
- Hospital
- Iglesia
- Instalación bancaria
- Instalación deportiva
- Mercado
- Oficina gubernamental
- Oficina municipal
- Plaza o monumento
- Mancha urbana

RASGOS COMPLEMENTARIOS

- Río, arroyo o flujo de agua
- Cuerpo de agua o lago
- Pasto
- Puente

ESCALA GRÁFICA

0 0.0225 0.045 0.09 0.135 0.18

Kilómetros

Edición cartográfica del mes de enero de 2017,
con corte de información cartográfica al 23 de noviembre de 2016.
Registro Federal de Electores, INE.

Proyección: UTM Zona 14
Datum: WGS84

LOCALIZACIÓN

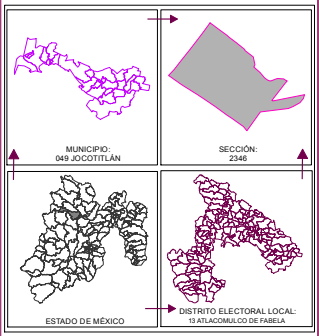

ELABORACIÓN

Departamento de Análisis y
Procesamiento de Información Territorial

Miguel Ángel García Escalante _____
Jaqueline Pérez Nova _____
Armando Ordoñez Arizmendi _____

SUPERVISIÓN

Subdirector de Documentación y Estadística Electoral
C.P. Antonio Sánchez Acosta _____

PLANO SECCIONAL INDIVIDUAL

SECCIÓN: 2347

DIRECCIÓN DE ORGANIZACIÓN

S I M B O L O G Í A

ESTRUCTURA GEOELECTORAL Y CLAVES

- Límite estatal ..... MÉXICO
- Distrito Electoral Local 45
- Límite municipal ..... TOLUCA
- Sección electoral 6459
- Cabecera municipal
- Localidad ..... LOC
- Colonia ..... COL
- Manzana 999
- Casilla ..... B, C1, C2

*Casillas correspondientes al Proceso Electoral 2014 - 2015

VÍAS DE COMUNICACIÓN

- Vialidad ..... AVENIDA
- Autopista
- Pavimentada
- Terracería
- Brecha
- Vereda
- Línea de metro
- Ferrocarril
- Adoquín

INFRAESTRUCTURA

- Aeropuerto
- Central de autobús
- Centro comercial
- Centro cultural
- Centro recreativo
- Cementerio
- Escuela
  - Preprimaria
  - Primaria
  - Secundaria
  - Media Superior
  - Superior
  - Otras
- Hospital
- Iglesia
- Instalación bancaria
- Instalación deportiva
- Mercado
- Oficina gubernamental
- Oficina municipal
- Plaza o monumento
- Mancha urbana

RASGOS COMPLEMENTARIOS

- Río, arroyo o flujo de agua
- Cuerpo de agua o lago
- Pasto
- Puente

ESCALA GRÁFICA

0 0.02 0.04 0.08 0.12 0.16

Kilómetros

Edición cartográfica del mes de enero de 2017,
con corte de información cartográfica al 23 de noviembre de 2016.
Registro Federal de Electores, INE.

Proyección: UTM Zona 14
Datum: WGS84

LOCALIZACIÓN

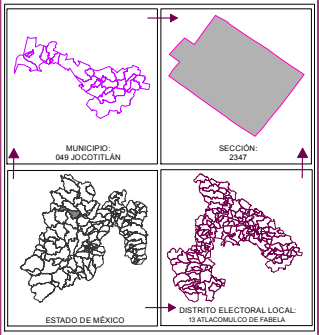

ELABORACIÓN

Departamento de Análisis y
Procesamiento de Información Territorial

Miguel Ángel García Escalante _____
Jaqueline Pérez Nova _____
Armando Ordoñez Arizmendi _____

SUPERVISIÓN

Subdirector de Documentación y Estadística Electoral
C.P. Antonio Sánchez Acosta _____

PLANO SECCIONAL INDIVIDUAL

SECCIÓN: 2348

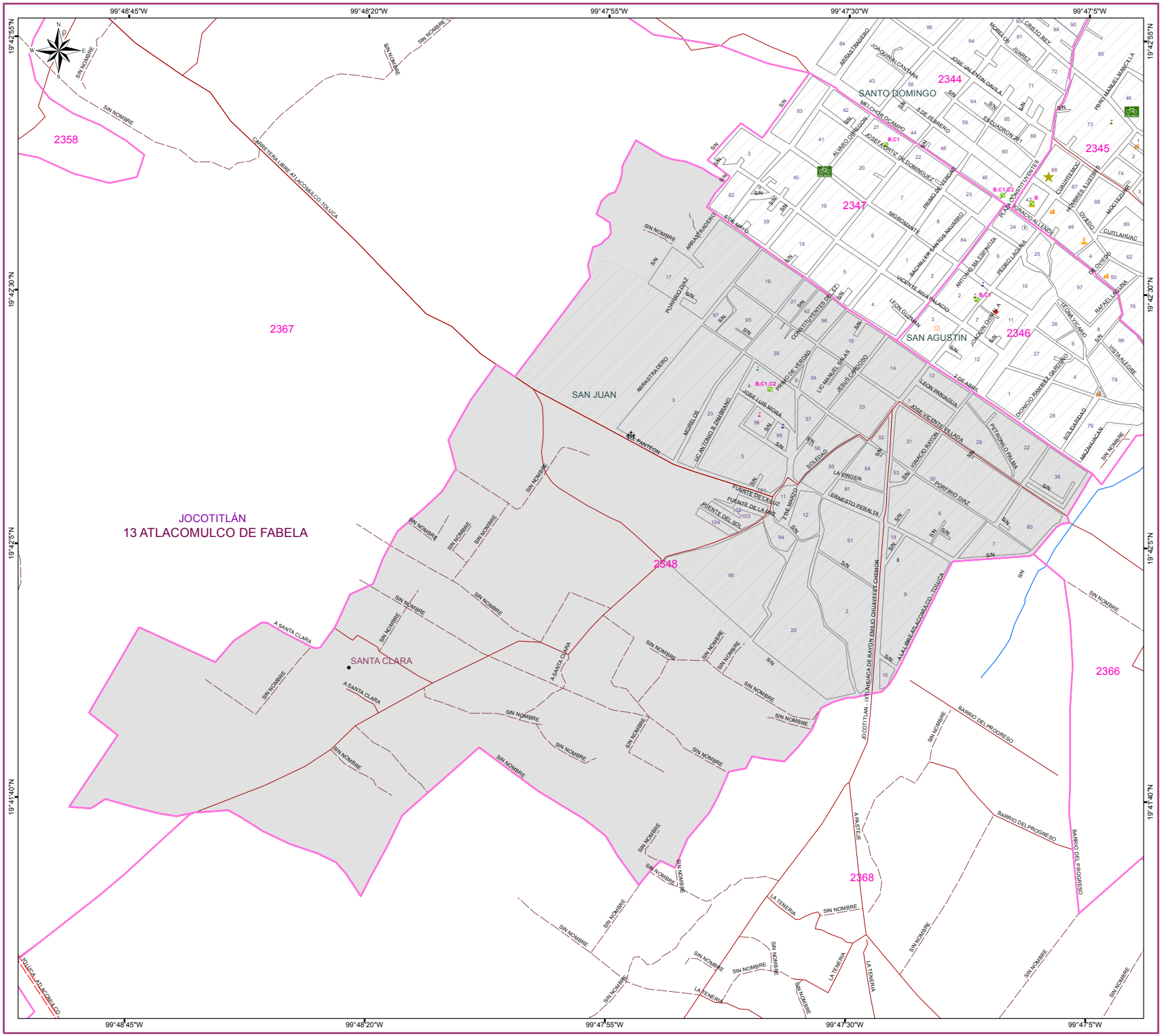

DIRECCIÓN DE ORGANIZACIÓN

SIMBOLOGÍA

ESTRUCTURA GEOELECTORAL Y CLAVES

- Límite estatal ..... MÉXICO
- Distrito Electoral Local 45
- Límite municipal ..... TOLUCA
- Sección electoral 6459
- Cabecera municipal
- Localidad ..... LOC
- Colonia ..... COL
- Manzana 999
- Casilla ..... B, C1, C2

*Casillas correspondientes al Proceso Electoral 2014 - 2015

VÍAS DE COMUNICACIÓN

- Vialidad ..... AVENIDA
- Autopista
- Pavimentada
- Terracería
- Brecha
- Vereda
- Línea de metro
- Ferrocarril
- Adoquín

INFRAESTRUCTURA

- Aeropuerto
- Central de autobús
- Centro comercial
- Centro cultural
- Centro recreativo
- Cementerio
- Escuela
  - Preprimaria
  - Primaria
  - Secundaria
  - Media Superior
  - Superior
  - Otras
- Hospital
- Iglesia
- Instalación bancaria
- Instalación deportiva
- Mercado
- Oficina gubernamental
- Oficina municipal
- Plaza o monumento
- Mancha urbana

RASGOS COMPLEMENTARIOS

- Río, arroyo o flujo de agua
- Cuerpo de agua o lago
- Pasto
- Puente

ESCALA GRÁFICA

0 0.05 0.1 0.2 0.3 0.4

Kilómetros

Edición cartográfica del mes de enero de 2017,
con corte de información cartográfica al 23 de noviembre de 2016.
Registro Federal de Electores, INE.

Proyección: UTM Zona 14
Datum: WGS84

LOCALIZACIÓN

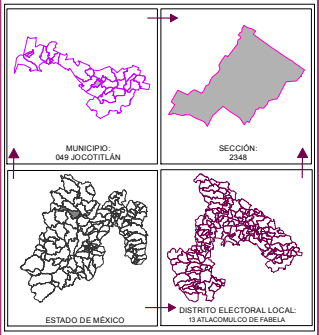

ELABORACIÓN

Departamento de Análisis y
Procesamiento de Información Territorial

Miguel Ángel García Escalante
Jaqueline Pérez Nova
Armando Ordoñez Arizmendi

SUPERVISIÓN

Subdirector de Documentación y Estadística Electoral
C.P. Antonio Sánchez Acosta

PLANO SECCIONAL INDIVIDUAL

SECCIÓN: 2348 (A)

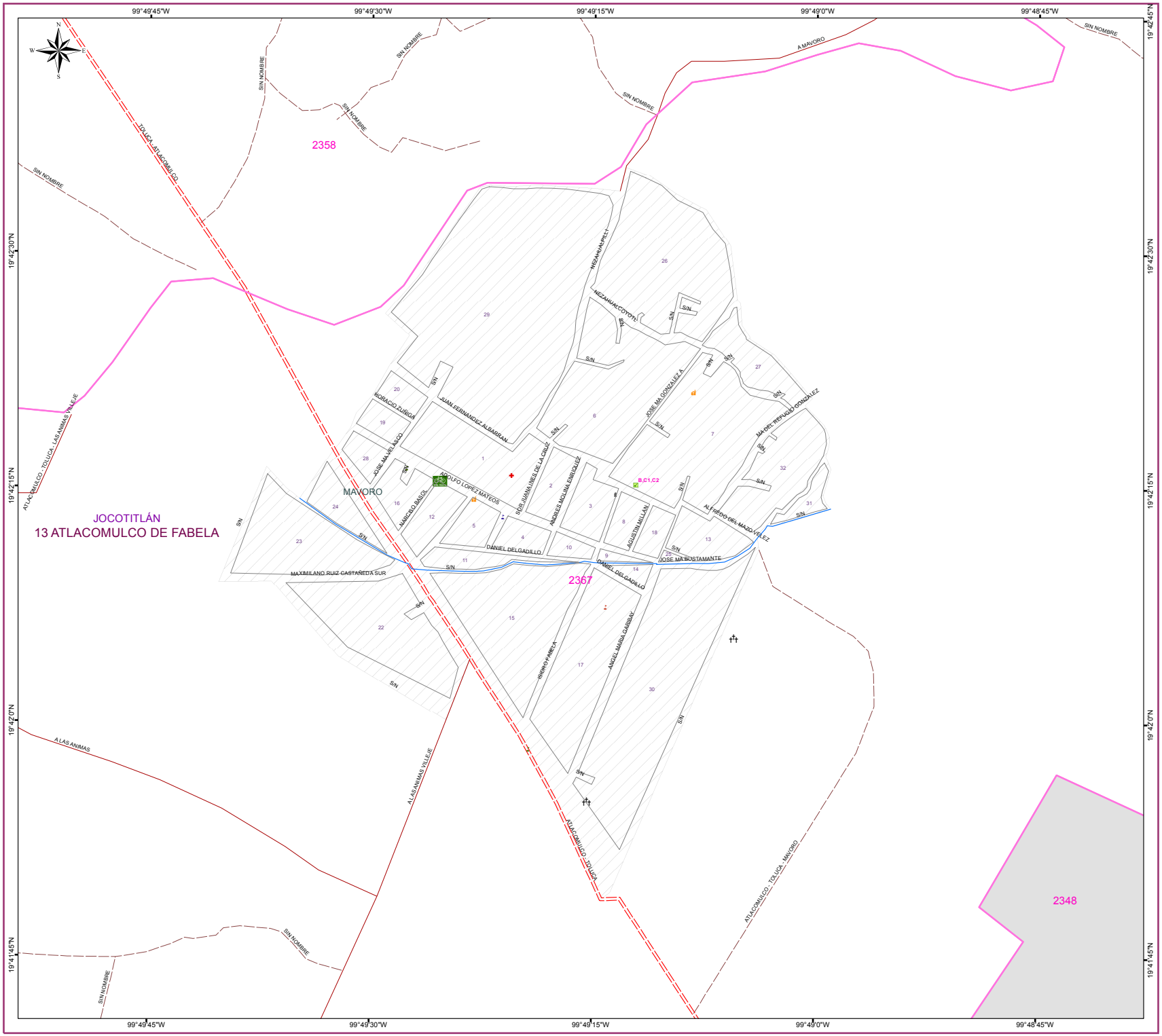

DIRECCIÓN DE ORGANIZACIÓN

SIMBOLOGÍA

ESTRUCTURA GEOELECTORAL Y CLAVES

- Límite estatal ..... MÉXICO
- Distrito Electoral Local 45
- Límite municipal ..... TOLUCA
- Sección electoral 6459
- Cabecera municipal
- Localidad ..... LOC
- Colonia ..... COL
- Manzana 999
- Casilla ..... B, C1, C2

*Casillas correspondientes al Proceso Electoral 2014 - 2015

VÍAS DE COMUNICACIÓN

- Vialidad ..... AVENIDA
- Autopista
- Pavimentada
- Terracería
- Brecha
- Vereda
- Línea de metro
- Ferrocarril
- Adoquín

INFRAESTRUCTURA

- Aeropuerto
- Central de autobús
- Centro comercial
- Centro cultural
- Centro recreativo
- Cementerio
- Escuela
  - Preprimaria
  - Primaria
  - Secundaria
  - Media Superior
  - Superior
  - Otras
- Hospital
- Iglesia
- Instalación bancaria
- Instalación deportiva
- Mercado
- Oficina gubernamental
- Oficina municipal
- Plaza o monumento
- Mancha urbana

RASGOS COMPLEMENTARIOS

- Río, arroyo o flujo de agua
- Cuerpo de agua o lago
- Pasto
- Puente

ESCALA GRÁFICA

0 0.045 0.09 0.18 0.27 0.36

Kilómetros

Edición cartográfica del mes de enero de 2017,
con corte de información cartográfica al 23 de noviembre de 2016.
Registro Federal de Electores, INE.

Proyección: UTM Zona 14
Datum: WGS84

LOCALIZACIÓN

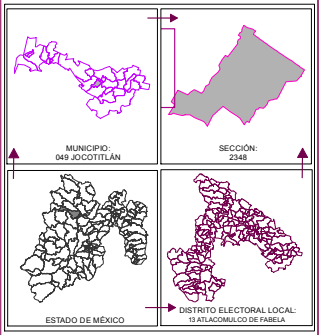

ELABORACIÓN
Departamento de Análisis y
Procesamiento de Información Territorial
Miguel Ángel García Escalante
Jaqueline Pérez Nova
Armando Ordoñez Arizmendi

SUPERVISIÓN
Subdirector de Documentación y Estadística Electoral
C.P. Antonio Sánchez Acosta

PLANO SECCIONAL INDIVIDUAL

SECCIÓN: 2349

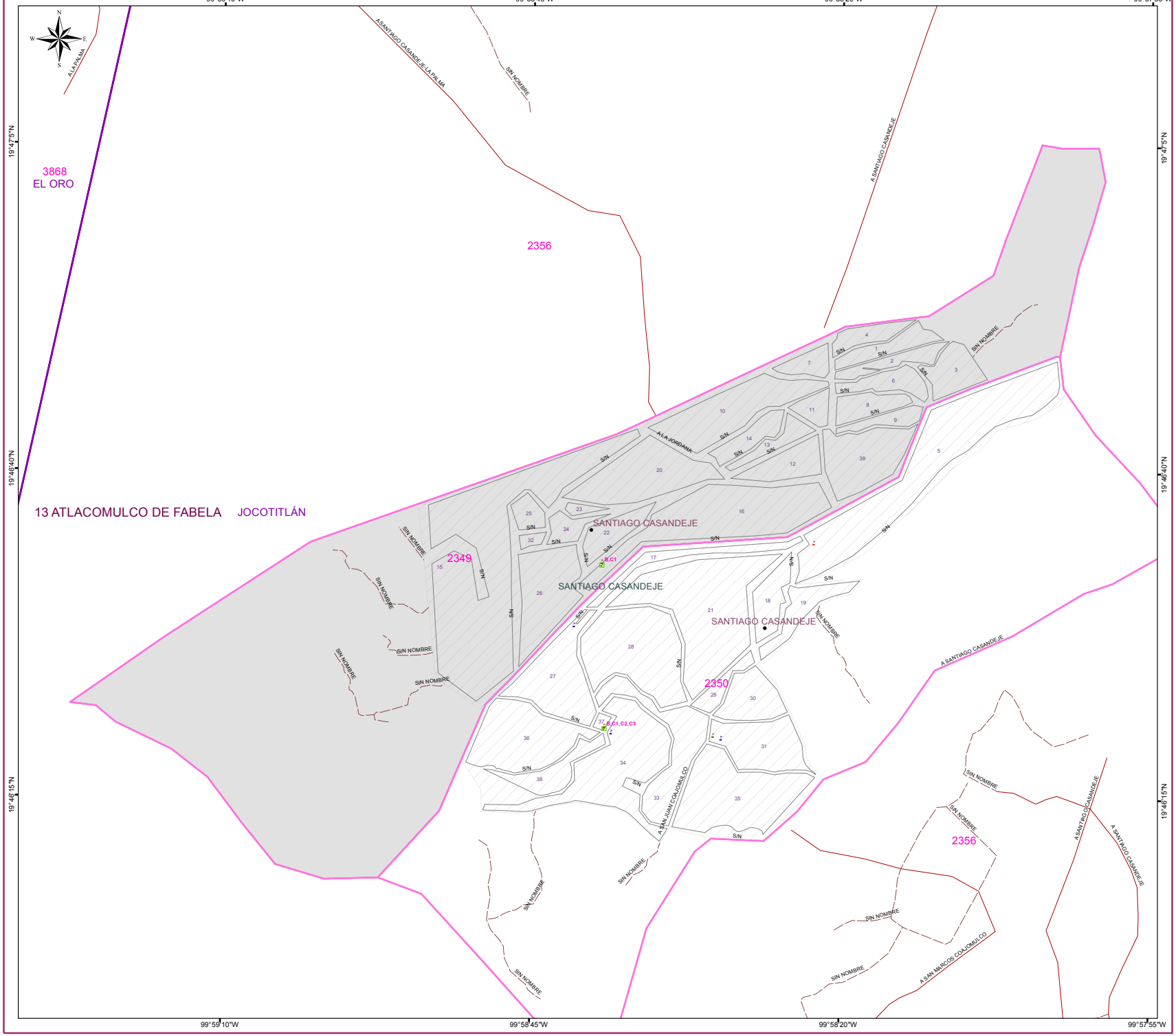

IEEM Instituto Electoral del Estado de México | 4 de Junio 2017

DIRECCIÓN DE ORGANIZACIÓN

S I M B O L O G Í A

ESTRUCTURA GEOELECTORAL Y CLAVES

- Límite estatal ..... MÉXICO
- Distrito Electoral Local 45
- Límite municipal ..... TOLUCA
- Sección electoral 6459
- Cabecera municipal
- Localidad ..... LOC
- Colonia ..... COL
- Manzana 999
- Casilla ..... B, C1, C2

*Casillas correspondientes al Proceso Electoral 2014 - 2015

VÍAS DE COMUNICACIÓN

- Vialidad ..... AVENIDA
- Autopista
- Pavimentada
- Terracería
- Brecha
- Vereda
- Línea de metro
- Ferrocarril
- Adoquín

INFRAESTRUCTURA

- Aeropuerto
- Central de autobús
- Centro comercial
- Centro cultural
- Centro recreativo
- Cementerio
- Escuela
  - Preprimaria
  - Primaria
  - Secundaria
  - Media Superior
  - Superior
  - Otras
- Hospital
- Iglesia
- Instalación bancaria
- Instalación deportiva
- Mercado
- Oficina gubernamental
- Oficina municipal
- Plaza o monumento
- Mancha urbana

RASGOS COMPLEMENTARIOS

- Río, arroyo o flujo de agua
- Cuerpo de agua o lago
- Pasto
- Puente

ESCALA GRÁFICA

0 0.05 0.1 0.2 0.3 0.4

Kilómetros

Edición cartográfica del mes de enero de 2017,
con corte de información cartográfica al 23 de noviembre de 2016.
Registro Federal de Electores, INE.

Proyección: UTM Zona 14
Datum: WGS84

LOCALIZACIÓN

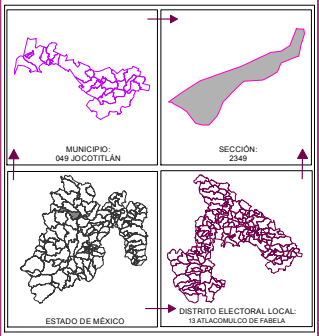

ELABORACIÓN

Departamento de Análisis y
Procesamiento de Información Territorial

Miguel Ángel García Escalante
Jaqueline Pérez Nova
Armando Ordoñez Arizmendi

SUPERVISIÓN

Subdirector de Documentación y Estadística Electoral
C.P. Antonio Sánchez Acosta

PLANO SECCIONAL INDIVIDUAL

SECCIÓN: 2350

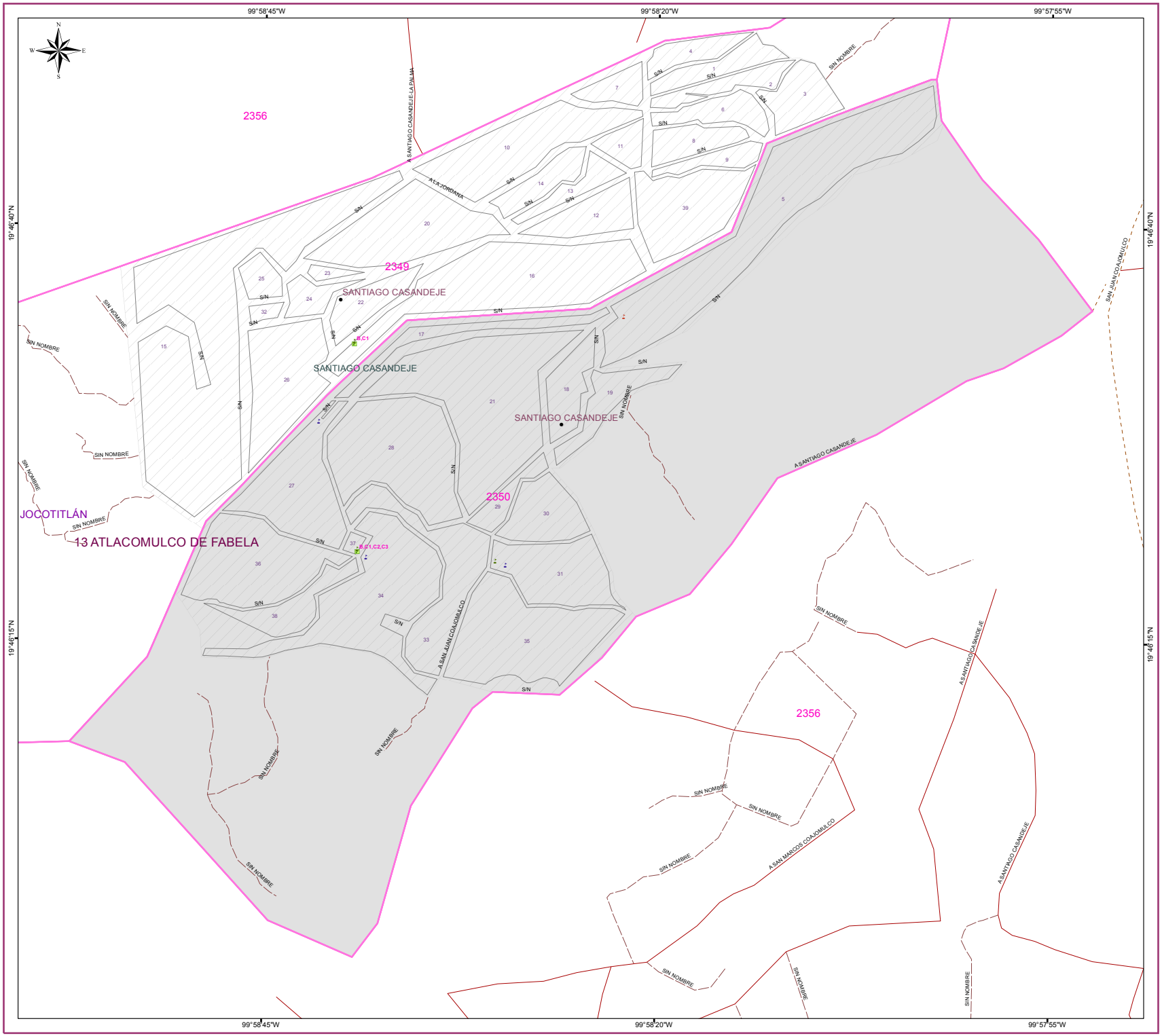

DIRECCIÓN DE ORGANIZACIÓN

SIMBOLOGÍA

ESTRUCTURA GEOELECTORAL Y CLAVES

- Límite estatal ..... MÉXICO
- Distrito Electoral Local 45
- Límite municipal ..... TOLUCA
- Sección electoral 6459
- Cabecera municipal
- Localidad ..... LOC
- Colonia ..... COL
- Manzana 999
- Casilla ..... B, C1, C2

*Casillas correspondientes al Proceso Electoral 2014 - 2015

VÍAS DE COMUNICACIÓN

- Vialidad ..... AVENIDA
- Autopista
- Pavimentada
- Terracería
- Brecha
- Vereda
- Línea de metro
- Ferrocarril
- Adoquín

INFRAESTRUCTURA

- Aeropuerto
- Central de autobús
- Centro comercial
- Centro cultural
- Centro recreativo
- Cementerio
- Escuela
  - Preprimaria
  - Primaria
  - Secundaria
  - Media Superior
  - Superior
  - Otras
- Hospital
- Iglesia
- Instalación bancaria
- Instalación deportiva
- Mercado
- Oficina gubernamental
- Oficina municipal
- Plaza o monumento
- Mancha urbana

RASGOS COMPLEMENTARIOS

- Río, arroyo o flujo de agua
- Cuerpo de agua o lago
- Pasto
- Puente

ESCALA GRÁFICA

0 — 0.0425 — 0.085 — 0.17 — 0.255 — 0.34

Kilómetros

Edición cartográfica del mes de enero de 2017,
con corte de información cartográfica al 23 de noviembre de 2016.
Registro Federal de Electores, INE.

Proyección: UTM Zona 14
Datum: WGS84

LOCALIZACIÓN

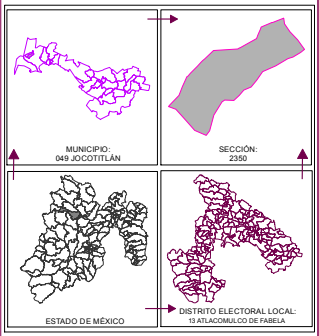

ELABORACIÓN

Departamento de Análisis y
Procesamiento de Información Territorial

Miguel Ángel García Escalante
Jaqueline Pérez Nova
Armando Ordoñez Arizmendi

SUPERVISIÓN

Subdirector de Documentación y Estadística Electoral
C.P. Antonio Sánchez Acosta

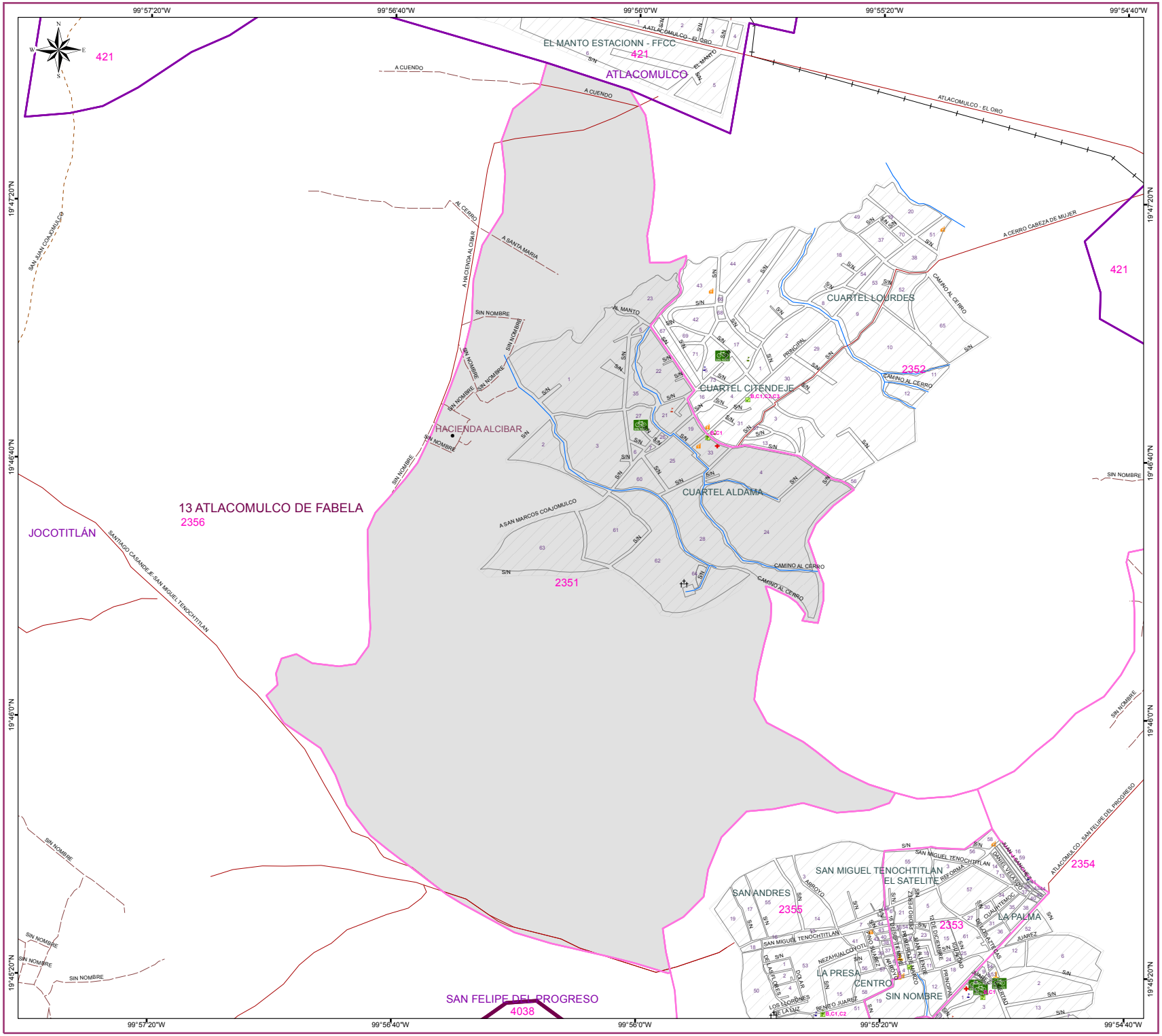

IEEM — Instituto Electoral del Estado de México

5 de Junio 2017

DIRECCIÓN DE ORGANIZACIÓN

SIMBOLOGÍA

ESTRUCTURA GEOELECTORAL Y CLAVES

- Límite estatal ..... MÉXICO
- Distrito Electoral Local 45
- Límite municipal ..... TOLUCA
- Sección electoral 6459
- Cabecera municipal
- Localidad ..... LOC
- Colonia ..... COL
- Manzana 999
- Casilla ..... B, C1, C2

*Casillas correspondientes al Proceso Electoral 2014 - 2015

VÍAS DE COMUNICACIÓN

- Vialidad ..... AVENIDA
- Autopista
- Pavimentada
- Terracería
- Brecha
- Vereda
- Línea de metro
- Ferrocarril
- Adoquín

INFRAESTRUCTURA

- Aeropuerto
- Central de autobús
- Centro comercial
- Centro cultural
- Centro recreativo
- Cementerio
- Escuela
  - Preprimaria
  - Primaria
  - Secundaria
  - Media Superior
  - Superior
  - Otras
- Hospital
- Iglesia
- Instalación bancaria
- Instalación deportiva
- Mercado
- Oficina gubernamental
- Oficina municipal
- Plaza o monumento
- Mancha urbana

RASGOS COMPLEMENTARIOS

- Río, arroyo o flujo de agua
- Cuerpo de agua o lago
- Pasto
- Puente

ESCALA GRÁFICA

0 0.1 0.2 0.4 0.6 0.8

Kilómetros

Edición cartográfica del mes de enero de 2017,
con corte de información cartográfica al 23 de noviembre de 2016.
Registro Federal de Electores, INE.

Proyección: UTM Zona 14
Datum: WGS84

LOCALIZACIÓN

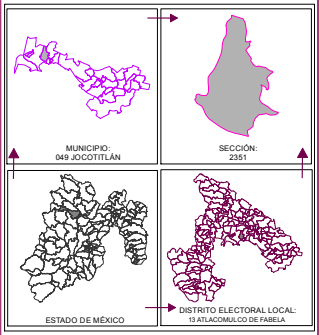

ELABORACIÓN
Departamento de Análisis y
Procesamiento de Información Territorial
Miguel Ángel García Escalante
Jaqueline Pérez Nova
Armando Ordoñez Arizmendi

SUPERVISIÓN
Subdirector de Documentación y Estadística Electoral
C.P. Antonio Sánchez Acosta

PLANO SECCIONAL INDIVIDUAL

SECCIÓN: 2352

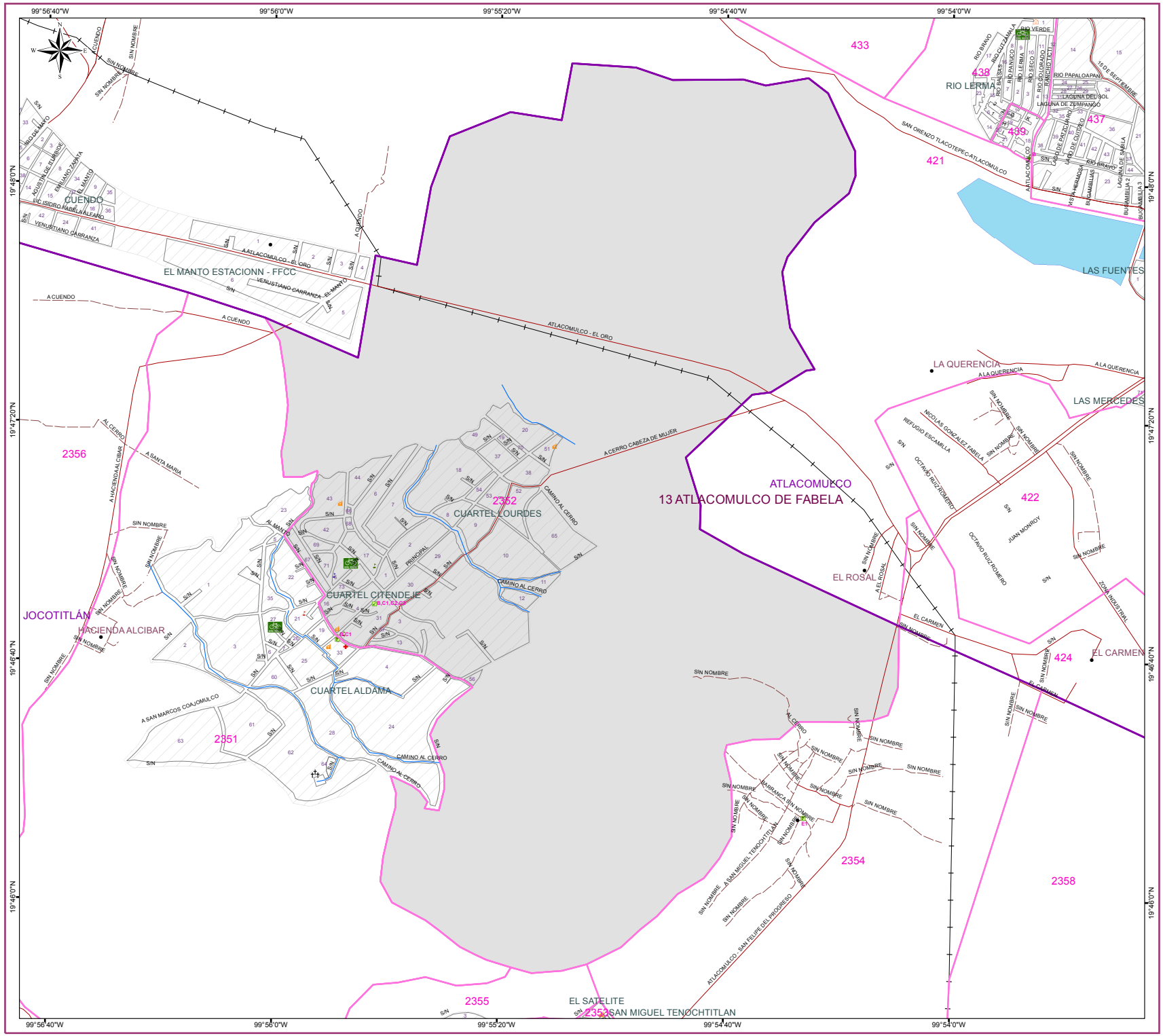

IEEM Instituto Electoral del Estado de México | 4 de Junio 2017

DIRECCIÓN DE ORGANIZACIÓN

SIMBOLOGÍA

ESTRUCTURA GEOELECTORAL Y CLAVES

- Límite estatal ..... MÉXICO
- Distrito Electoral Local 45
- Límite municipal ..... TOLUCA
- Sección electoral 6459
- Cabecera municipal
- Localidad ..... LOC
- Colonia ..... COL
- Manzana 999
- Casilla ..... B, C1, C2

*Casillas correspondientes al Proceso Electoral 2014 - 2015

VÍAS DE COMUNICACIÓN

- Vialidad ..... AVENIDA
- Autopista
- Pavimentada
- Terracería
- Brecha
- Vereda
- Línea de metro
- Ferrocarril
- Adoquín

INFRAESTRUCTURA

- Aeropuerto
- Central de autobús
- Centro comercial
- Centro cultural
- Centro recreativo
- Cementerio
- Escuela
  - Preprimaria
  - Primaria
  - Secundaria
  - Media Superior
  - Superior
  - Otras
- Hospital
- Iglesia
- Instalación bancaria
- Instalación deportiva
- Mercado
- Oficina gubernamental
- Oficina municipal
- Plaza o monumento
- Mancha urbana

RASGOS COMPLEMENTARIOS

- Río, arroyo o flujo de agua
- Cuerpo de agua o lago
- Pasto
- Puente

ESCALA GRÁFICA

0 0.1 0.2 0.4 0.6 0.8

Kilómetros

Edición cartográfica del mes de enero de 2017, con corte de información cartográfica al 23 de noviembre de 2016. Registro Federal de Electores, INE.

Proyección: UTM Zona 14
Datum: WGS84

LOCALIZACIÓN

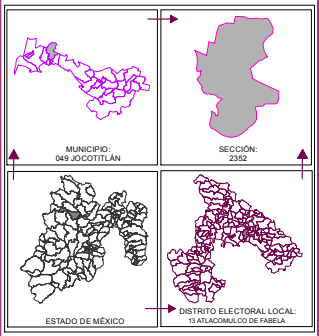

ELABORACIÓN
Departamento de Análisis y Procesamiento de Información Territorial
Miguel Ángel García Escalante
Jaqueline Pérez Nova
Armando Ordoñez Arizmendi

SUPERVISIÓN
Subdirector de Documentación y Estadística Electoral
C.P. Antonio Sánchez Acosta

PLANO SECCIONAL INDIVIDUAL

SECCIÓN: 2353

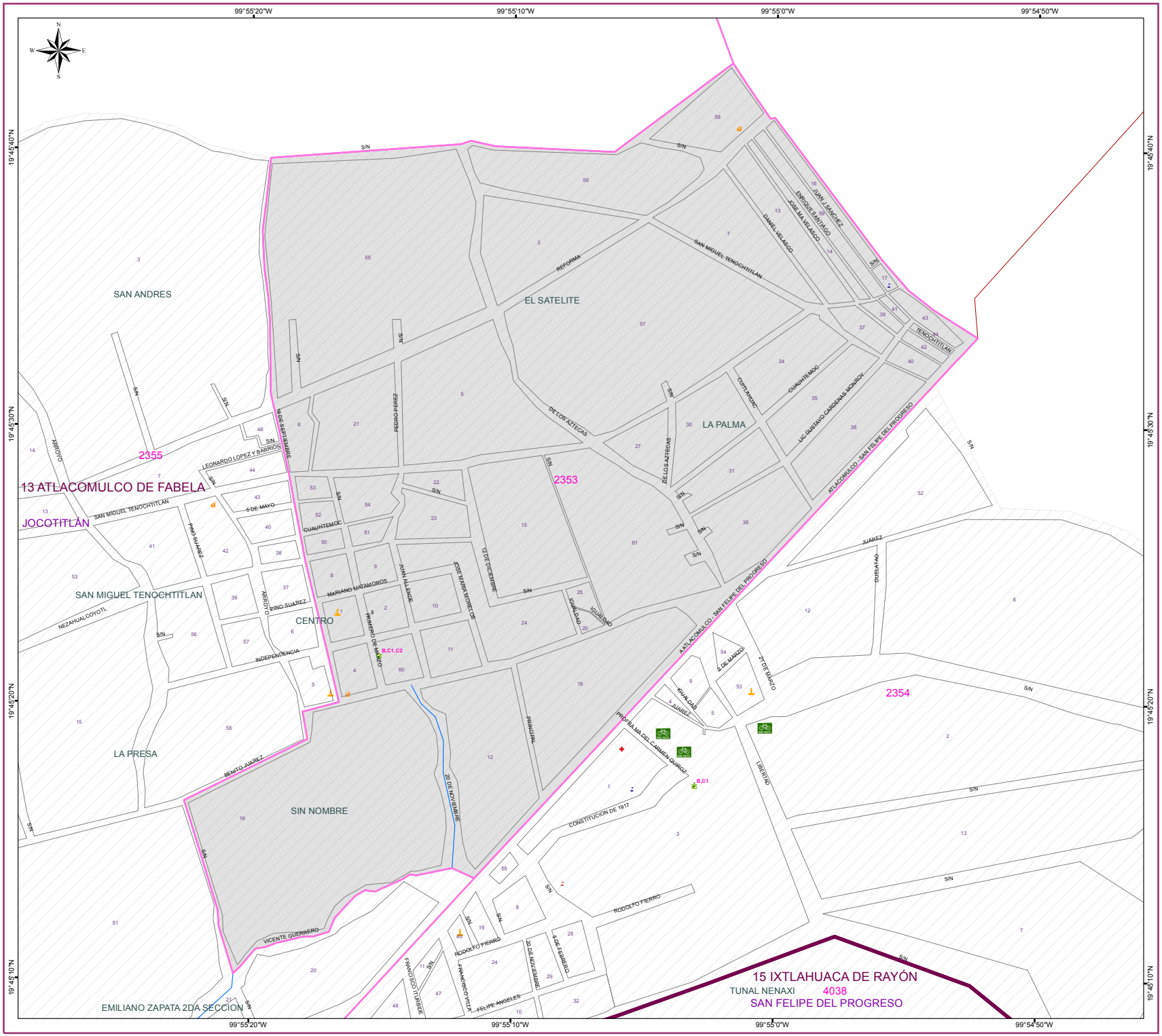

DIRECCIÓN DE ORGANIZACIÓN

S I M B O L O G Í A

ESTRUCTURA GEOELECTORAL Y CLAVES

- Límite estatal ..... MÉXICO
- Distrito Electoral Local 45
- Límite municipal ..... TOLUCA
- Sección electoral 6459
- Cabecera municipal
- Localidad ..... LOC
- Colonia ..... COL
- Manzana 999
- Casilla ..... B, C1, C2

*Casillas correspondientes al Proceso Electoral 2014 - 2015

VÍAS DE COMUNICACIÓN

- Vialidad ..... AVENIDA
- Autopista
- Pavimentada
- Terracería
- Brecha
- Vereda
- Línea de metro
- Ferrocarril
- Adoquín

INFRAESTRUCTURA

- Aeropuerto
- Central de autobús
- Centro comercial
- Centro cultural
- Centro recreativo
- Cementerio
- Escuela
  - Preprimaria
  - Primaria
  - Secundaria
  - Media Superior
  - Superior
  - Otras
- Hospital
- Iglesia
- Instalación bancaria
- Instalación deportiva
- Mercado
- Oficina gubernamental
- Oficina municipal
- Plaza o monumento
- Mancha urbana

RASGOS COMPLEMENTARIOS

- Río, arroyo o flujo de agua
- Cuerpo de agua o lago
- Pasto
- Puente

ESCALA GRÁFICA

0 0.025 0.05 0.1 0.15 0.2

Kilómetros

Edición cartográfica del mes de enero de 2017,
con corte de información cartográfica al 23 de noviembre de 2016.
Registro Federal de Electores, INE.

Proyección: UTM Zona 14
Datum: WGS84

LOCALIZACIÓN

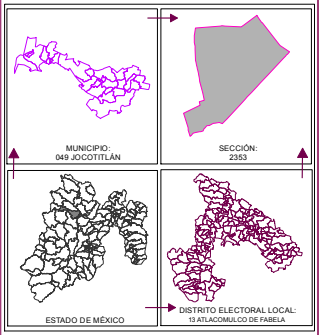

ELABORACIÓN

Departamento de Análisis y
Procesamiento de Información Territorial

Miguel Ángel García Escalante _____
Jaqueline Pérez Nova _____
Armando Ordoñez Arizmendi _____

SUPERVISIÓN

Subdirector de Documentación y Estadística Electoral
C.P. Antonio Sánchez Acosta _____

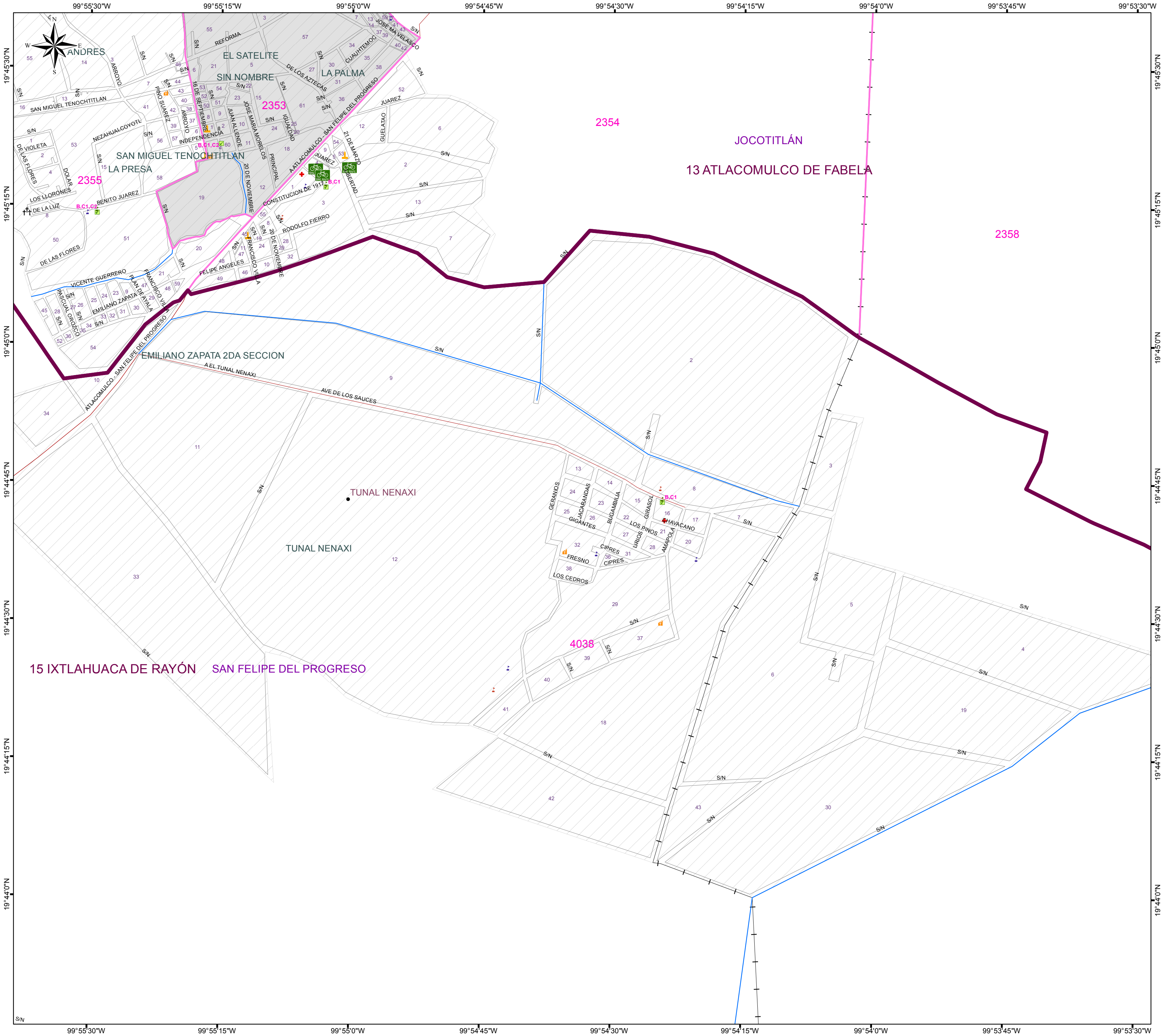

DIRECCIÓN DE ORGANIZACIÓN

SIMBOLOGÍA

ESTRUCTURA GEOELECTORAL Y CLAVES

- Límite estatal .... MÉXICO
- Distrito Electoral Local 45
- Límite municipal .... TOLUCA
- Sección electoral 6459
- Cabecera municipal
- Localidad .... LOC
- Colonia .... COL
- Manzana 999
- Casilla .... B, C1, C2

*Casillas correspondientes al Proceso Electoral 2014 - 2015

VÍAS DE COMUNICACIÓN

- Vialidad .... AVENIDA
- Autopista
- Pavimentada
- Terracería
- Brecha
- Vereda
- Línea de metro
- Ferrocarril
- Adoquín

INFRAESTRUCTURA

- Aeropuerto
- Central de autobús
- Centro comercial
- Centro cultural
- Centro recreativo
- Cementerio
- Escuela
  - Preprimaria
  - Primaria
  - Secundaria
  - Media Superior
  - Superior
  - Otras
- Hospital
- Iglesia
- Instalación bancaria
- Instalación deportiva
- Mercado
- Oficina gubernamental
- Oficina municipal
- Plaza o monumento
- Mancha urbana

RASGOS COMPLEMENTARIOS

- Río, arroyo o flujo de agua
- Cuerpo de agua o lago
- Pasto
- Puente

ESCALA GRÁFICA

0 0.075 0.15 0.3 0.45 0.6
Kilómetros

Edición cartográfica del mes de enero de 2017, con corte de información cartográfica al 23 de noviembre de 2016. Registro Federal de Electores, INE.

Proyección: UTM Zona 14
Datum: WGS84

LOCALIZACIÓN

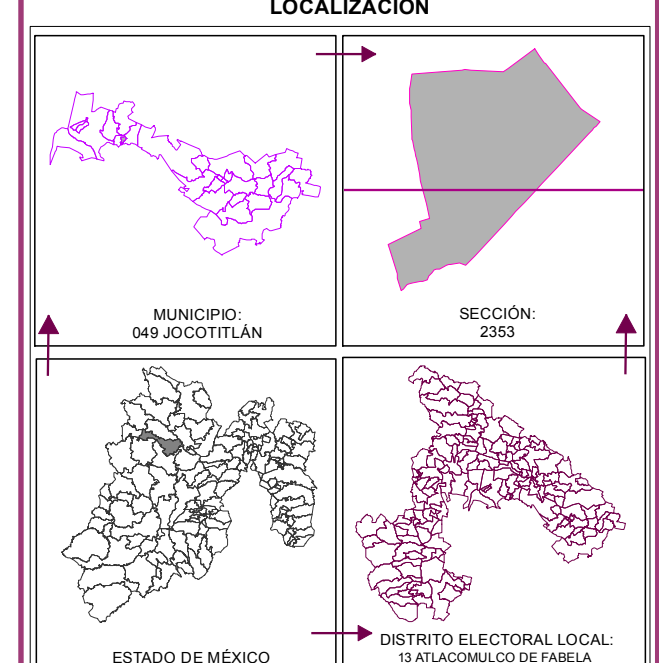

ELABORACIÓN
Departamento de Análisis y Procesamiento de Información Territorial
Miguel Ángel García Escalante
Jaqueline Pérez Nova
Armando Ordoñez Arizmendi

SUPERVISIÓN
Subdirector de Documentación y Estadística Electoral
C.P. Antonio Sánchez Acosta

PLANO SECCIONAL INDIVIDUAL

SECCIÓN: 2354

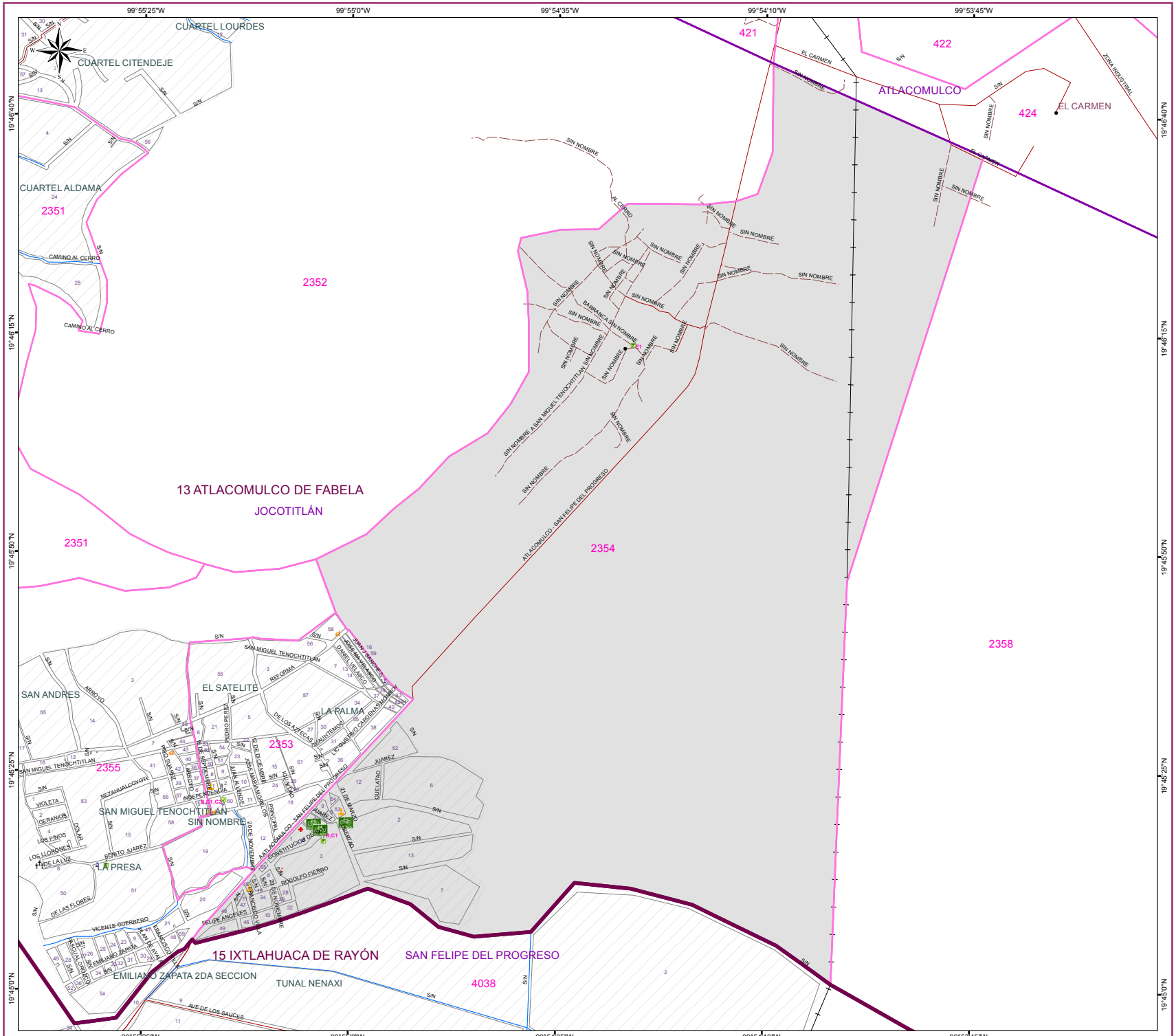

IEEM | 4 de Junio 2017

DIRECCIÓN DE ORGANIZACIÓN

SIMBOLOGÍA

ESTRUCTURA GEOELECTORAL Y CLAVES

- Límite estatal ..... MÉXICO
- Distrito Electoral Local 45
- Límite municipal ..... TOLUCA
- Sección electoral 6459
- Cabecera municipal
- Localidad ..... LOC
- Colonia ..... COL
- Manzana 999
- Casilla ..... B, C1, C2
  *Casillas correspondientes al Proceso Electoral 2014 - 2015

VÍAS DE COMUNICACIÓN

- Vialidad ..... AVENIDA
- Autopista
- Pavimentada
- Terracería
- Brecha
- Vereda
- Línea de metro
- Ferrocarril
- Adoquín

INFRAESTRUCTURA

- Aeropuerto
- Central de autobús
- Centro comercial
- Centro cultural
- Centro recreativo
- Cementerio
- Escuela
  - Preprimaria
  - Primaria
  - Secundaria
  - Media Superior
  - Superior
  - Otras
- Hospital
- Iglesia
- Instalación bancaria
- Instalación deportiva
- Mercado
- Oficina gubernamental
- Oficina municipal
- Plaza o monumento
- Mancha urbana

RASGOS COMPLEMENTARIOS

- Río, arroyo o flujo de agua
- Cuerpo de agua o lago
- Pasto
- Puente

ESCALA GRÁFICA

0 0.075 0.15 0.3 0.45 0.6

Kilómetros

Edición cartográfica del mes de enero de 2017,
con corte de información cartográfica al 23 de noviembre de 2016.
Registro Federal de Electores, INE.

Proyección: UTM Zona 14
Datum: WGS84

LOCALIZACIÓN

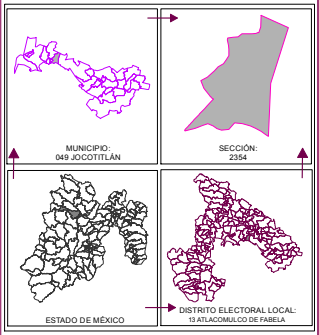

ELABORACIÓN
Departamento de Análisis y
Procesamiento de Información Territorial
Miguel Ángel García Escalante
Jaqueline Pérez Nova
Armando Ordoñez Arizmendi

SUPERVISIÓN
Subdirector de Documentación y Estadística Electoral
C.P. Antonio Sánchez Acosta

PLANO SECCIONAL INDIVIDUAL

SECCIÓN: 2355

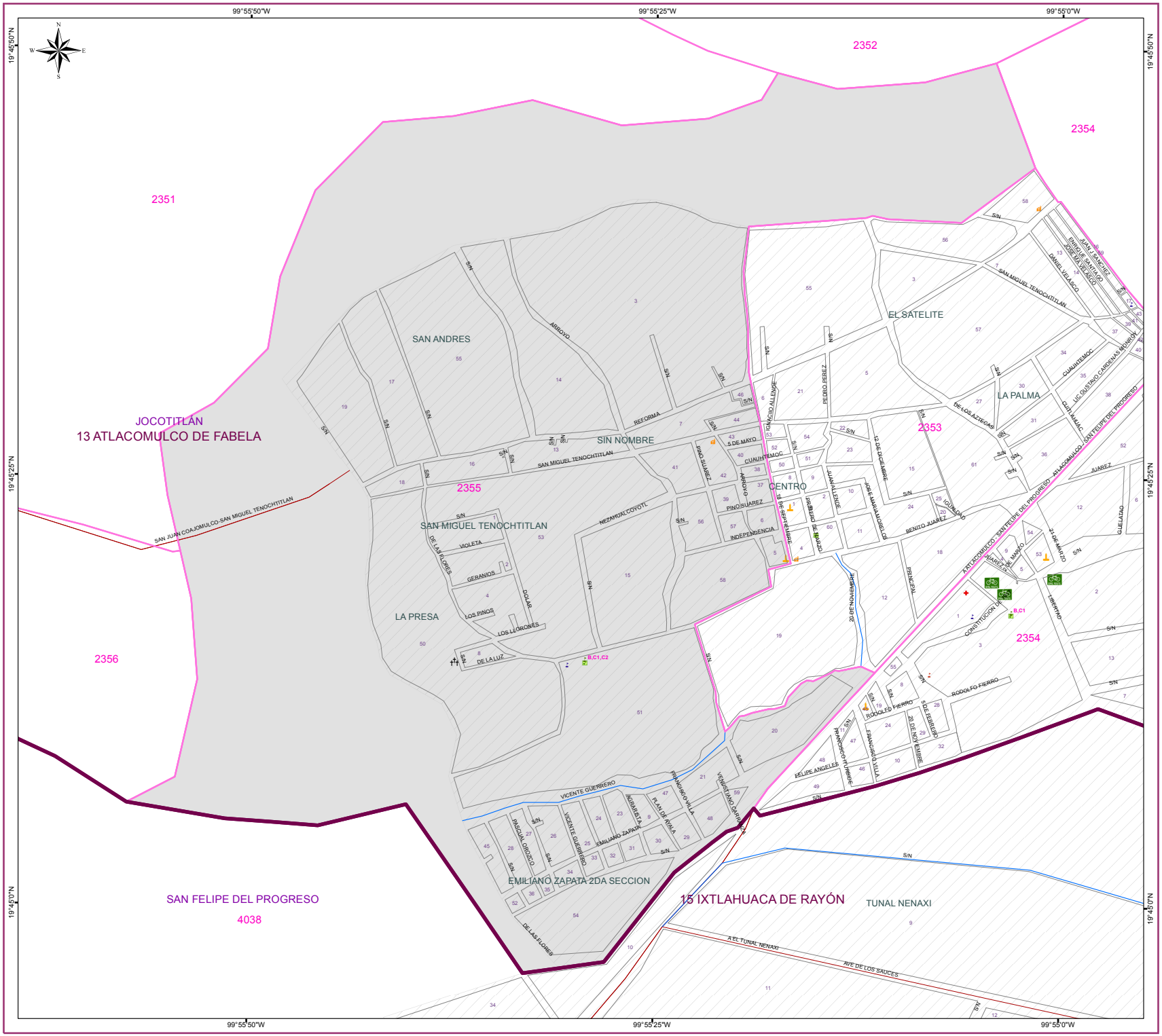

DIRECCIÓN DE ORGANIZACIÓN

SIMBOLOGÍA

ESTRUCTURA GEOELECTORAL Y CLAVES

- Límite estatal ..... MÉXICO
- Distrito Electoral Local 45
- Límite municipal ..... TOLUCA
- Sección electoral 6459
- Cabecera municipal
- Localidad ..... LOC
- Colonia ..... COL
- Manzana 999
- Casilla ..... B, C1, C2

*Casillas correspondientes al Proceso Electoral 2014 - 2015

VÍAS DE COMUNICACIÓN

- Vialidad ..... AVENIDA
- Autopista
- Pavimentada
- Terracería
- Brecha
- Vereda
- Línea de metro
- Ferrocarril
- Adoquín

INFRAESTRUCTURA

- Aeropuerto
- Central de autobús
- Centro comercial
- Centro cultural
- Centro recreativo
- Cementerio
- Escuela
  - Preprimaria
  - Primaria
  - Secundaria
  - Media Superior
  - Superior
  - Otras
- Hospital
- Iglesia
- Instalación bancaria
- Instalación deportiva
- Mercado
- Oficina gubernamental
- Oficina municipal
- Plaza o monumento
- Mancha urbana

RASGOS COMPLEMENTARIOS

- Río, arroyo o flujo de agua
- Cuerpo de agua o lago
- Pasto
- Puente

ESCALA GRÁFICA

0 0.04 0.08 0.16 0.24 0.32

Kilómetros

Edición cartográfica del mes de enero de 2017,
con corte de información cartográfica al 23 de noviembre de 2016.
Registro Federal de Electores, INE.

Proyección: UTM Zona 14
Datum: WGS84

LOCALIZACIÓN

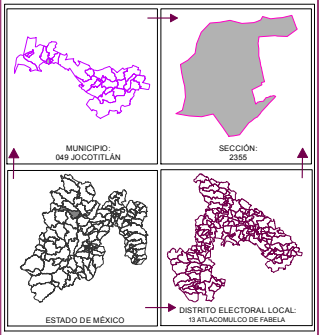

ELABORACIÓN
Departamento de Análisis y
Procesamiento de Información Territorial
Miguel Ángel García Escalante
Jaqueline Pérez Nova
Armando Ordoñez Arizmendi

SUPERVISIÓN
Subdirector de Documentación y Estadística Electoral
C.P. Antonio Sánchez Acosta

PLANO SECCIONAL INDIVIDUAL

SECCIÓN: 2356

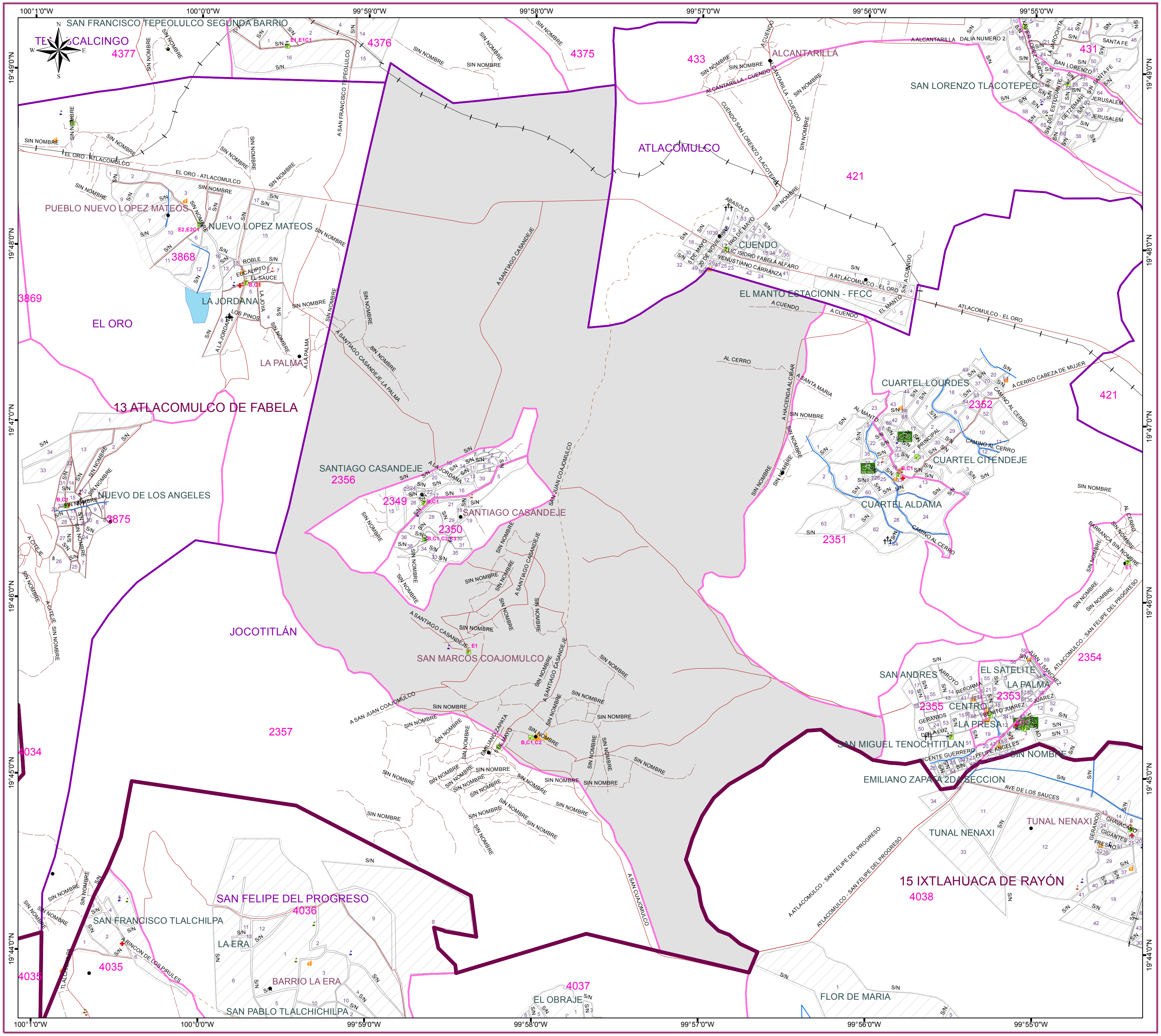

IEEM Instituto Electoral del Estado de México

4 de Junio 2017

DIRECCIÓN DE ORGANIZACIÓN

SIMBOLOGÍA

ESTRUCTURA GEOELECTORAL Y CLAVES

Límite estatal ....MÉXICO
Distrito Electoral Local 45
Límite municipal ....TOLUCA
Sección electoral 6459
Cabecera municipal
Localidad .... LOC
Colonia .... COL
Manzana 999
Casilla .... B, C1, C2
*Casillas correspondientes al Proceso Electoral 2014 - 2015

VÍAS DE COMUNICACIÓN

Vialidad .... AVENIDA
Autopista
Pavimentada
Terracería
Brecha
Vereda
Línea de metro
Ferrocarril
Adoquín

INFRAESTRUCTURA

Aeropuerto
Central de autobús
Centro comercial
Centro cultural
Centro recreativo
Cementerio
Escuela
Preprimaria
Primaria
Secundaria
Media Superior
Superior
Otras
Hospital
Iglesia
Instalación bancaria
Instalación deportiva
Mercado
Oficina gubernamental
Oficina municipal
Plaza o monumento
Mancha urbana

RASGOS COMPLEMENTARIOS

Río, arroyo o flujo de agua
Cuerpo de agua o lago
Pasto
Puente

ESCALA GRÁFICA

0 0.25 0.5 1 1.5 2
Kilómetros

Edición cartográfica del mes de enero de 2017, con corte de información cartográfica al 23 de noviembre de 2016. Registro Federal de Electores, INE.

Proyección: UTM Zona 14
Datum: WGS84

LOCALIZACIÓN

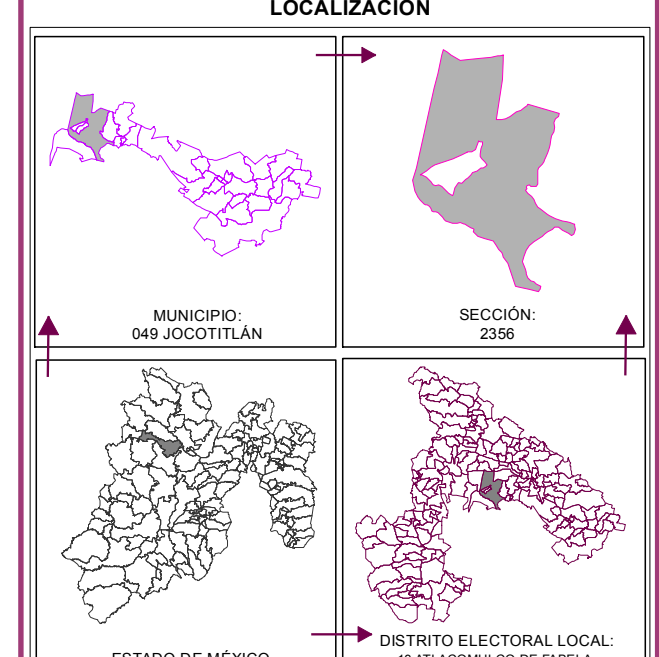

ELABORACIÓN

Departamento de Análisis y Procesamiento de Información Territorial

Miguel Ángel García Escalante
Jaqueline Pérez Nova
Armando Ordoñez Arizmendi

SUPERVISIÓN

Subdirector de Documentación y Estadística Electoral
C.P. Antonio Sánchez Acosta

PLANO SECCIONAL INDIVIDUAL

SECCIÓN: 2357

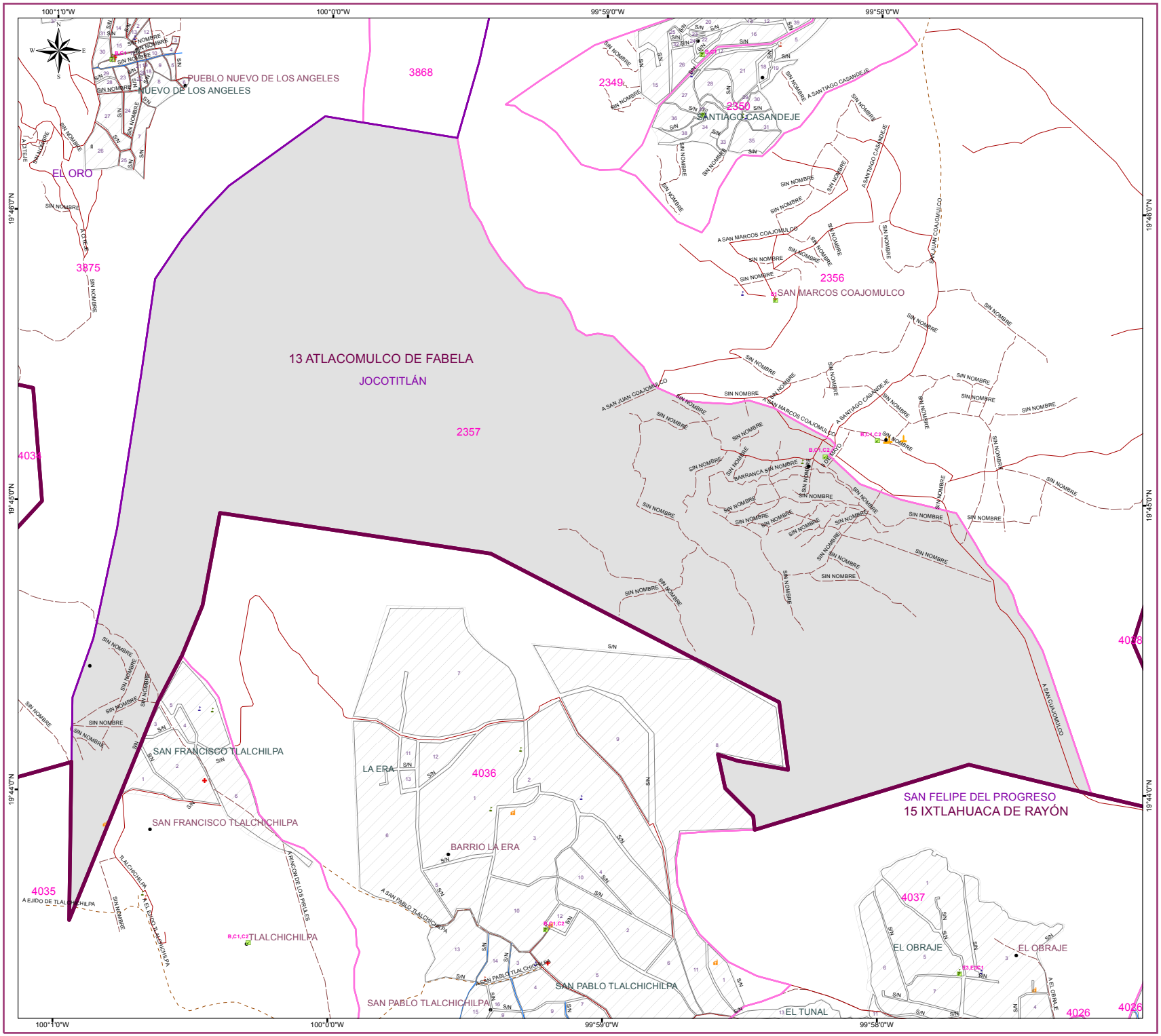

IEEM Instituto Electoral del Estado de México | 4 de Junio 2017

DIRECCIÓN DE ORGANIZACIÓN

SIMBOLOGÍA

ESTRUCTURA GEOELECTORAL Y CLAVES

- Límite estatal ..... MÉXICO
- Distrito Electoral Local 45
- Límite municipal ..... TOLUCA
- Sección electoral 6459
- Cabecera municipal
- Localidad ..... LOC
- Colonia ..... COL
- Manzana 999
- Casilla ..... B, C1, C2

*Casillas correspondientes al Proceso Electoral 2014 - 2015

VÍAS DE COMUNICACIÓN

- Vialidad ..... AVENIDA
- Autopista
- Pavimentada
- Terracería
- Brecha
- Vereda
- Línea de metro
- Ferrocarril
- Adoquín

INFRAESTRUCTURA

- Aeropuerto
- Central de autobús
- Centro comercial
- Centro cultural
- Centro recreativo
- Cementerio
- Escuela
  - Preprimaria
  - Primaria
  - Secundaria
  - Media Superior
  - Superior
  - Otras
- Hospital
- Iglesia
- Instalación bancaria
- Instalación deportiva
- Mercado
- Oficina gubernamental
- Oficina municipal
- Plaza o monumento
- Mancha urbana

RASGOS COMPLEMENTARIOS

- Río, arroyo o flujo de agua
- Cuerpo de agua o lago
- Pasto
- Puente

ESCALA GRÁFICA

0 0.15 0.3 0.6 0.9 1.2

Kilómetros

Edición cartográfica del mes de enero de 2017,
con corte de información cartográfica al 23 de noviembre de 2016.
Registro Federal de Electores, INE.

Proyección: UTM Zona 14
Datum: WGS84

LOCALIZACIÓN

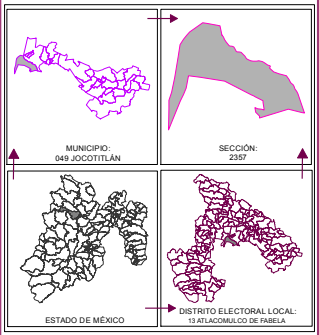

ELABORACIÓN

Departamento de Análisis y
Procesamiento de Información Territorial

Miguel Ángel García Escalante
Jaqueline Pérez Nova
Armando Ordoñez Arizmendi

SUPERVISIÓN

Subdirector de Documentación y Estadística Electoral
C.P. Antonio Sánchez Acosta

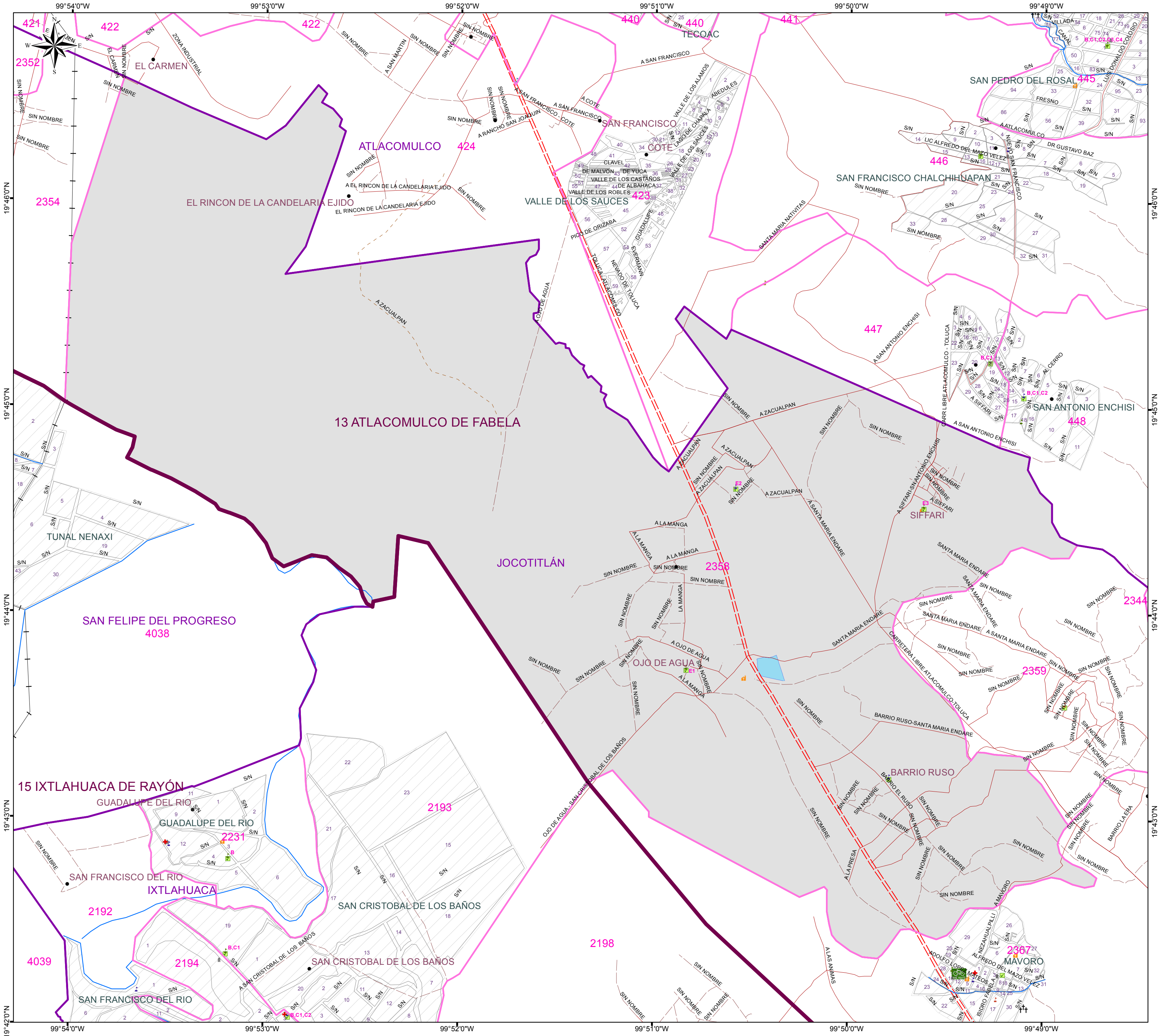

IEEM Instituto Electoral del Estado de México
4 de Junio 2017

DIRECCIÓN DE ORGANIZACIÓN

SIMBOLOGÍA

ESTRUCTURA GEOELECTORAL Y CLAVES

- Límite estatal ... MÉXICO
- Distrito Electoral Local ... 45
- Límite municipal ... TOLUCA
- Sección electoral ... 6459
- Cabecera municipal
- Localidad ... LOC
- Colonia ... COL
- Manzana ... 999
- Casilla ... B, C1, C2

*Casillas correspondientes al Proceso Electoral 2014 - 2015

VÍAS DE COMUNICACIÓN

- Vialidad ... AVENIDA
- Autopista
- Pavimentada
- Terracería
- Brecha
- Vereda
- Línea de metro
- Ferrocarril
- Adoquín

INFRAESTRUCTURA

- Aeropuerto
- Central de autobús
- Centro comercial
- Centro cultural
- Centro recreativo
- Cementerio
- Escuela
  - Preprimaria
  - Primaria
  - Secundaria
  - Media Superior
  - Superior
  - Otras
- Hospital
- Iglesia
- Instalación bancaria
- Instalación deportiva
- Mercado
- Oficina gubernamental
- Oficina municipal
- Plaza o monumento
- Mancha urbana

RASGOS COMPLEMENTARIOS

- Río, arroyo o flujo de agua
- Cuerpo de agua o lago
- Pasto
- Puente

ESCALA GRÁFICA

0 0.2 0.4 0.8 1.2 1.6
Kilómetros

Edición cartográfica del mes de enero de 2017, con corte de información cartográfica al 23 de noviembre de 2016. Registro Federal de Electores, INE.

Proyección: UTM Zona 14
Datum: WGS84

LOCALIZACIÓN

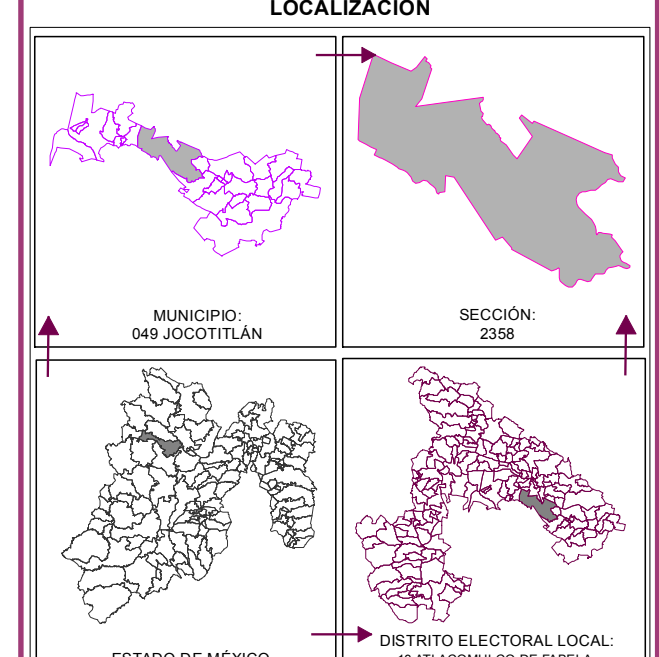

ELABORACIÓN

Departamento de Análisis y Procesamiento de Información Territorial

Miguel Ángel García Escalante
Jaqueline Pérez Nova
Armando Ordoñez Arizmendi

SUPERVISIÓN

Subdirector de Documentación y Estadística Electoral
C.P. Antonio Sánchez Acosta

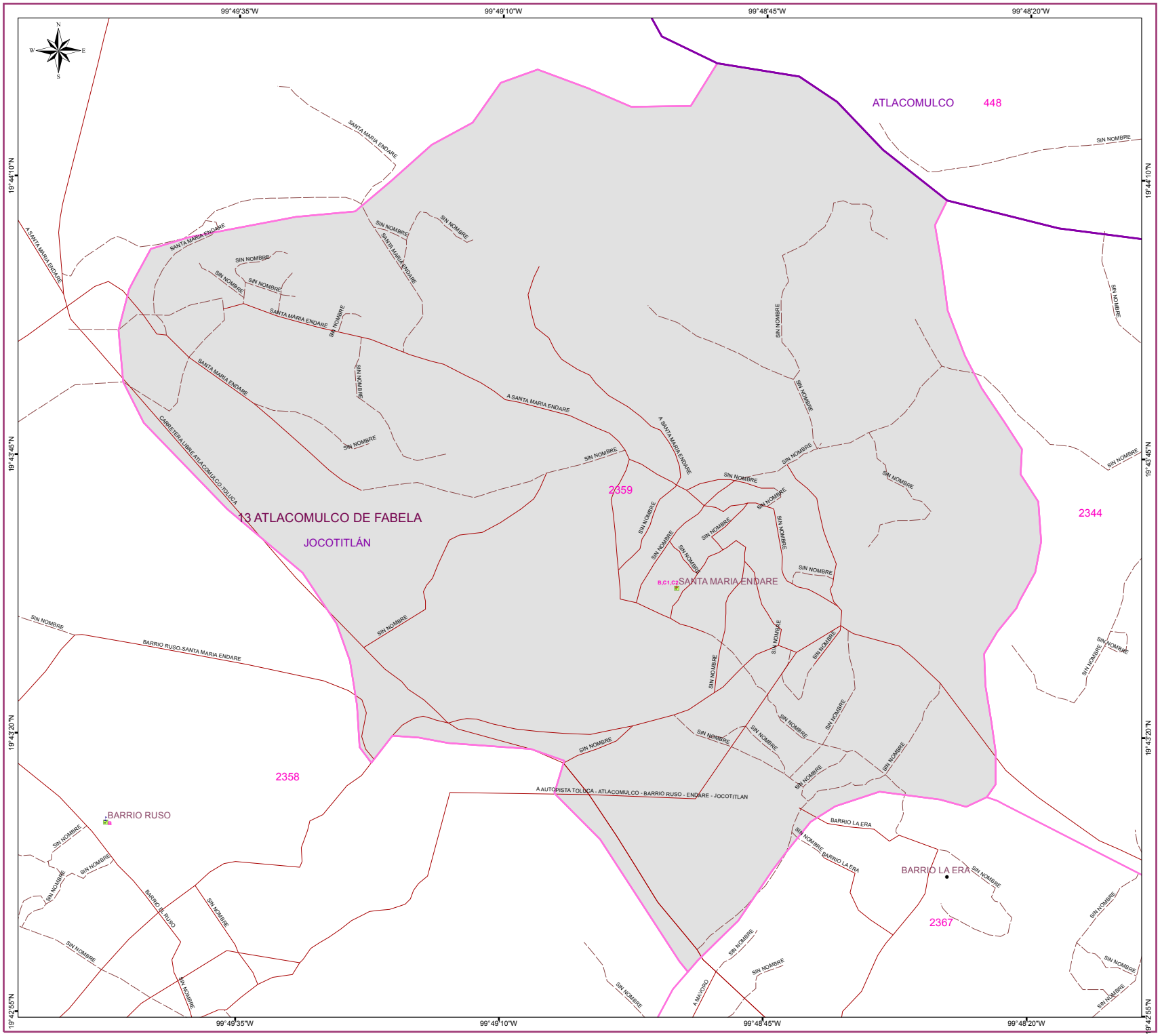

IEEM | 4 de Junio 2017

DIRECCIÓN DE ORGANIZACIÓN

S I M B O L O G Í A

ESTRUCTURA GEOELECTORAL Y CLAVES

- Límite estatal ..... MÉXICO
- Distrito Electoral Local 45
- Límite municipal ..... TOLUCA
- Sección electoral 6459
- Cabecera municipal
- Localidad ..... LOC
- Colonia ..... COL
- Manzana 999
- Casilla ..... B, C1, C2

*Casillas correspondientes al Proceso Electoral 2014 - 2015

VÍAS DE COMUNICACIÓN

- Vialidad ..... AVENIDA
- Autopista
- Pavimentada
- Terracería
- Brecha
- Vereda
- Línea de metro
- Ferrocarril
- Adoquín

INFRAESTRUCTURA

- Aeropuerto
- Central de autobús
- Centro comercial
- Centro cultural
- Centro recreativo
- Cementerio
- Escuela
  - Preprimaria
  - Primaria
  - Secundaria
  - Media Superior
  - Superior
  - Otras
- Hospital
- Iglesia
- Instalación bancaria
- Instalación deportiva
- Mercado
- Oficina gubernamental
- Oficina municipal
- Plaza o monumento
- Mancha urbana

RASGOS COMPLEMENTARIOS

- Río, arroyo o flujo de agua
- Cuerpo de agua o lago
- Pasto
- Puente

ESCALA GRÁFICA

0 0.05 0.1 0.2 0.3 0.4

Kilómetros

Edición cartográfica del mes de enero de 2017,
con corte de información cartográfica al 23 de noviembre de 2016.
Registro Federal de Electores, INE.

Proyección: UTM Zona 14
Datum: WGS84

LOCALIZACIÓN

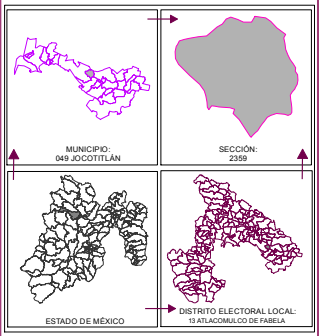

ELABORACIÓN

Departamento de Análisis y
Procesamiento de Información Territorial

Miguel Ángel García Escalante
Jaqueline Pérez Nova
Armando Ordoñez Arizmendi

SUPERVISIÓN

Subdirector de Documentación y Estadística Electoral
C.P. Antonio Sánchez Acosta

PLANO SECCIONAL INDIVIDUAL

SECCIÓN: 2360

DIRECCIÓN DE ORGANIZACIÓN

SIMBOLOGÍA

ESTRUCTURA GEOELECTORAL Y CLAVES

- Límite estatal ..... MÉXICO
- Distrito Electoral Local 45
- Límite municipal ..... TOLUCA
- Sección electoral 6459
- Cabecera municipal
- Localidad ..... LOC
- Colonia ..... COL
- Manzana 999
- Casilla ..... B, C1, C2

*Casillas correspondientes al Proceso Electoral 2014 - 2015

VÍAS DE COMUNICACIÓN

- Vialidad ..... AVENIDA
- Autopista
- Pavimentada
- Terracería
- Brecha
- Vereda
- Línea de metro
- Ferrocarril
- Adoquín

INFRAESTRUCTURA

- Aeropuerto
- Central de autobús
- Centro comercial
- Centro cultural
- Centro recreativo
- Cementerio
- Escuela
  - Preprimaria
  - Primaria
  - Secundaria
  - Media Superior
  - Superior
  - Otras
- Hospital
- Iglesia
- Instalación bancaria
- Instalación deportiva
- Mercado
- Oficina gubernamental
- Oficina municipal
- Plaza o monumento
- Mancha urbana

RASGOS COMPLEMENTARIOS

- Río, arroyo o flujo de agua
- Cuerpo de agua o lago
- Pasto
- Puente

ESCALA GRÁFICA

0 0.1 0.2 0.4 0.6 0.8

Kilómetros

Edición cartográfica del mes de enero de 2017,
con corte de información cartográfica al 23 de noviembre de 2016.
Registro Federal de Electores, INE.

Proyección: UTM Zona 14
Datum: WGS84

LOCALIZACIÓN

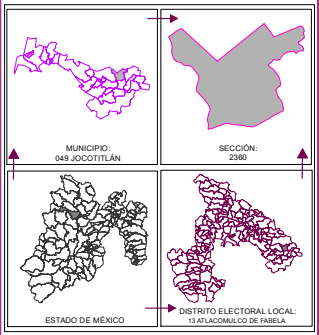

ELABORACIÓN

Departamento de Análisis y
Procesamiento de Información Territorial

Miguel Ángel García Escalante
Jaqueline Pérez Nova
Armando Ordoñez Arizmendi

SUPERVISIÓN

Subdirector de Documentación y Estadística Electoral
C.P. Antonio Sánchez Acosta

PLANO SECCIONAL INDIVIDUAL

SECCIÓN: 2361

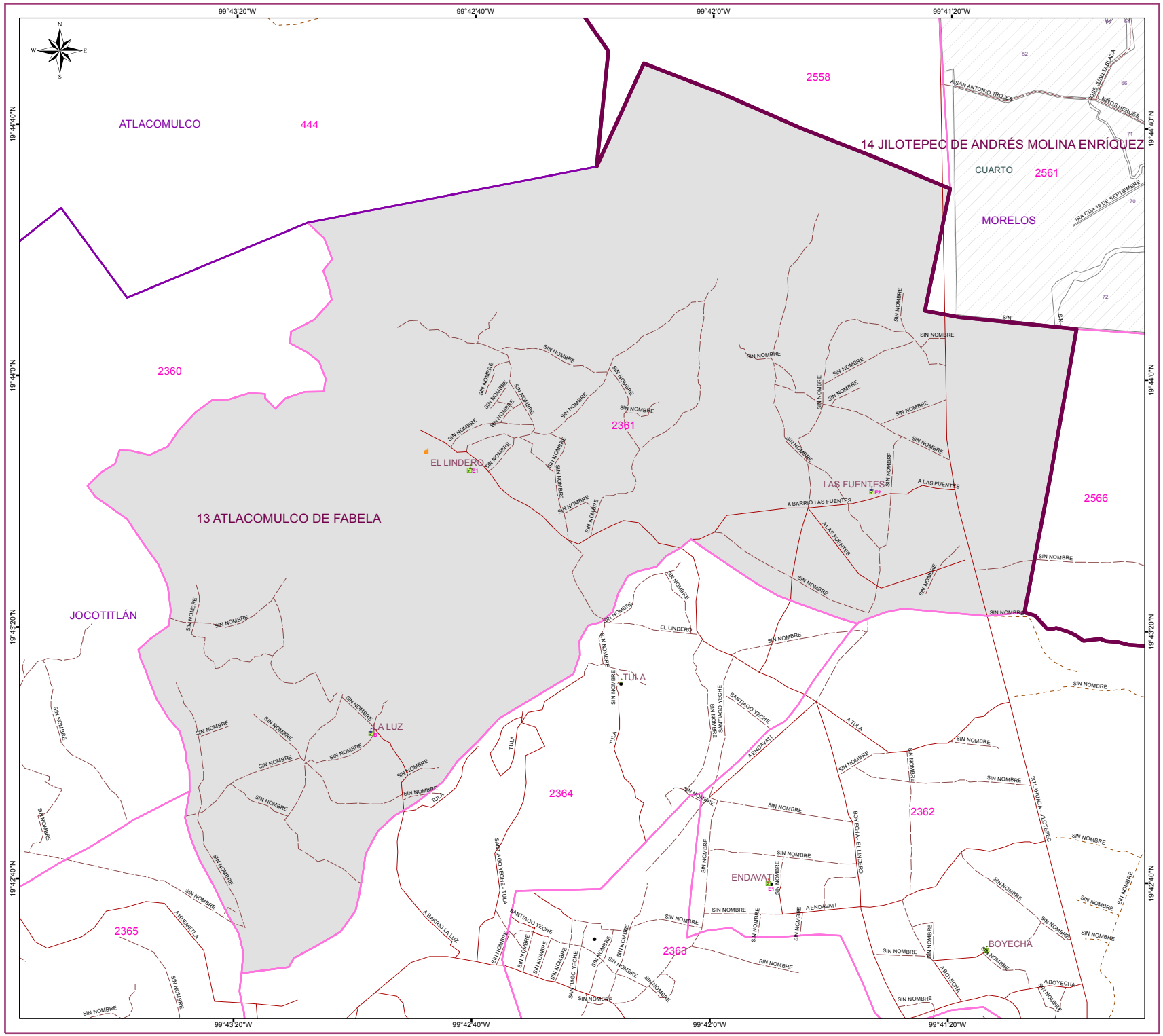

DIRECCIÓN DE ORGANIZACIÓN

SIMBOLOGÍA

ESTRUCTURA GEOELECTORAL Y CLAVES

- Límite estatal ..... MÉXICO
- Distrito Electoral Local 45
- Límite municipal ..... TOLUCA
- Sección electoral 6459
- Cabecera municipal
- Localidad ..... LOC
- Colonia ..... COL
- Manzana 999
- Casilla ..... B, C1, C2

*Casillas correspondientes al Proceso Electoral 2014 - 2015

VÍAS DE COMUNICACIÓN

- Vialidad ..... AVENIDA
- Autopista
- Pavimentada
- Terracería
- Brecha
- Vereda
- Línea de metro
- Ferrocarril
- Adoquín

INFRAESTRUCTURA

- Aeropuerto
- Central de autobús
- Centro comercial
- Centro cultural
- Centro recreativo
- Cementerio
- Escuela
  - Preprimaria
  - Primaria
  - Secundaria
  - Media Superior
  - Superior
  - Otras
- Hospital
- Iglesia
- Instalación bancaria
- Instalación deportiva
- Mercado
- Oficina gubernamental
- Oficina municipal
- Plaza o monumento
- Mancha urbana

RASGOS COMPLEMENTARIOS

- Río, arroyo o flujo de agua
- Cuerpo de agua o lago
- Pasto
- Puente

ESCALA GRÁFICA

0 0.1 0.2 0.4 0.6 0.8

Kilómetros

Edición cartográfica del mes de enero de 2017,
con corte de información cartográfica al 23 de noviembre de 2016.
Registro Federal de Electores, INE.

Proyección: UTM Zona 14
Datum: WGS84

LOCALIZACIÓN

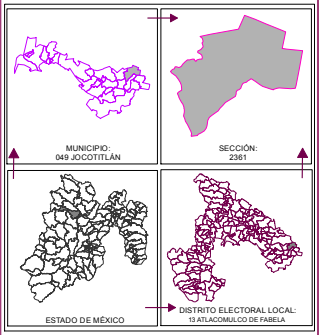

ELABORACIÓN
Departamento de Análisis y
Procesamiento de Información Territorial
Miguel Ángel García Escalante
Jaqueline Pérez Nova
Armando Ordoñez Arizmendi

SUPERVISIÓN
Subdirector de Documentación y Estadística Electoral
C.P. Antonio Sánchez Acosta

PLANO SECCIONAL INDIVIDUAL

SECCIÓN: 2362

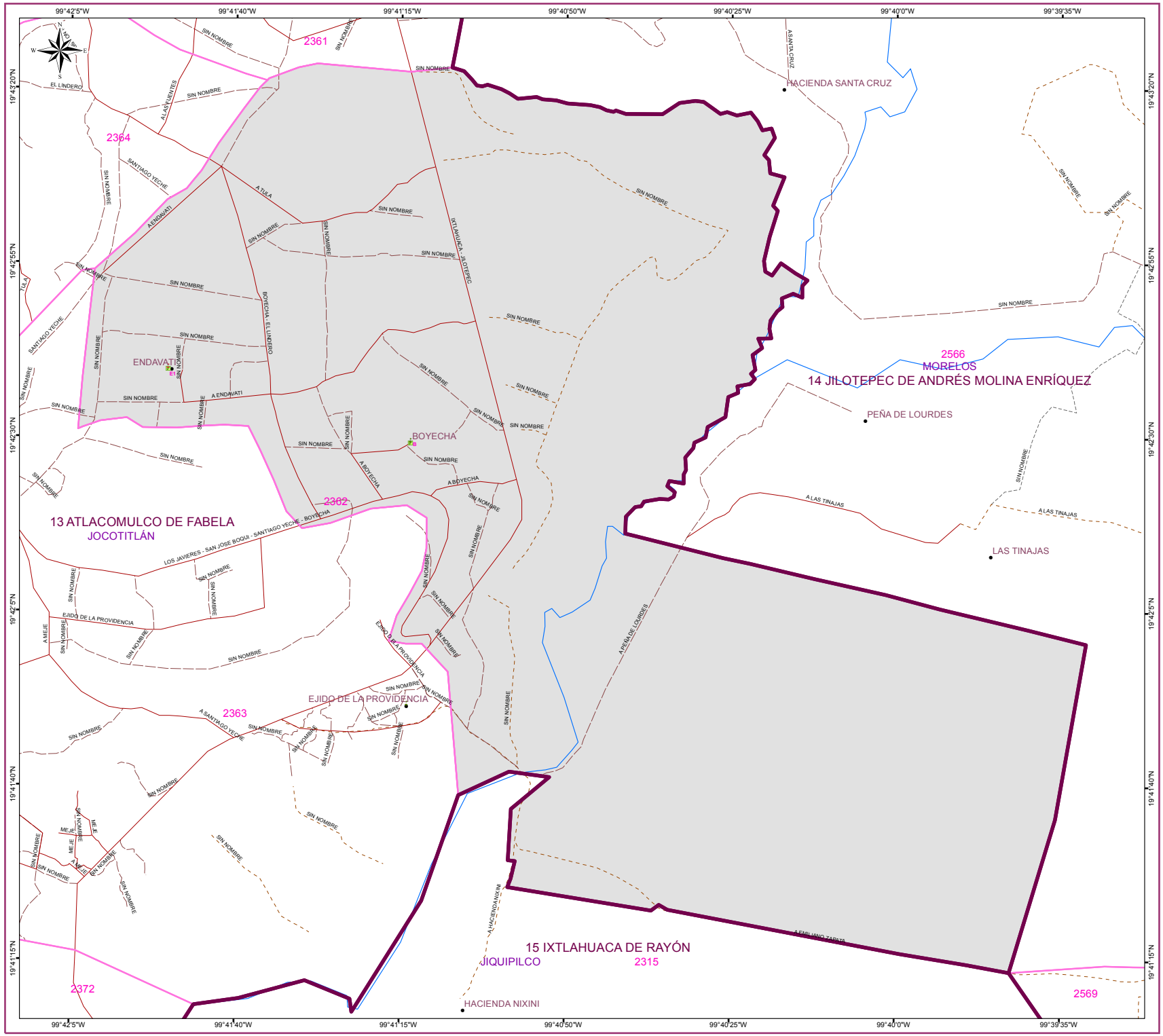

DIRECCIÓN DE ORGANIZACIÓN

SIMBOLOGÍA

ESTRUCTURA GEOELECTORAL Y CLAVES

- Límite estatal ..... MÉXICO
- Distrito Electoral Local 45
- Límite municipal ..... TOLUCA
- Sección electoral 6459
- Cabecera municipal
- Localidad ..... LOC
- Colonia ..... COL
- Manzana 999
- Casilla ..... B, C1, C2

*Casillas correspondientes al Proceso Electoral 2014 - 2015

VÍAS DE COMUNICACIÓN

- Vialidad ..... AVENIDA
- Autopista
- Pavimentada
- Terracería
- Brecha
- Vereda
- Línea de metro
- Ferrocarril
- Adoquín

INFRAESTRUCTURA

- Aeropuerto
- Central de autobús
- Centro comercial
- Centro cultural
- Centro recreativo
- Cementerio
- Escuela
  - Preprimaria
  - Primaria
  - Secundaria
  - Media Superior
  - Superior
  - Otras
- Hospital
- Iglesia
- Instalación bancaria
- Instalación deportiva
- Mercado
- Oficina gubernamental
- Oficina municipal
- Plaza o monumento
- Mancha urbana

RASGOS COMPLEMENTARIOS

- Río, arroyo o flujo de agua
- Cuerpo de agua o lago
- Pasto
- Puente

ESCALA GRÁFICA

0 0.1 0.2 0.4 0.6 0.8

Kilómetros

Edición cartográfica del mes de enero de 2017,
con corte de información cartográfica al 23 de noviembre de 2016.
Registro Federal de Electores, INE.

Proyección: UTM Zona 14
Datum: WGS84

LOCALIZACIÓN

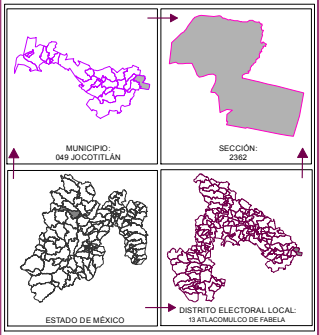

ELABORACIÓN
Departamento de Análisis y
Procesamiento de Información Territorial
Miguel Ángel García Escalante
Jaqueline Pérez Nova
Armando Ordoñez Arizmendi

SUPERVISIÓN
Subdirector de Documentación y Estadística Electoral
C.P. Antonio Sánchez Acosta

PLANO SECCIONAL INDIVIDUAL

SECCIÓN: 2363

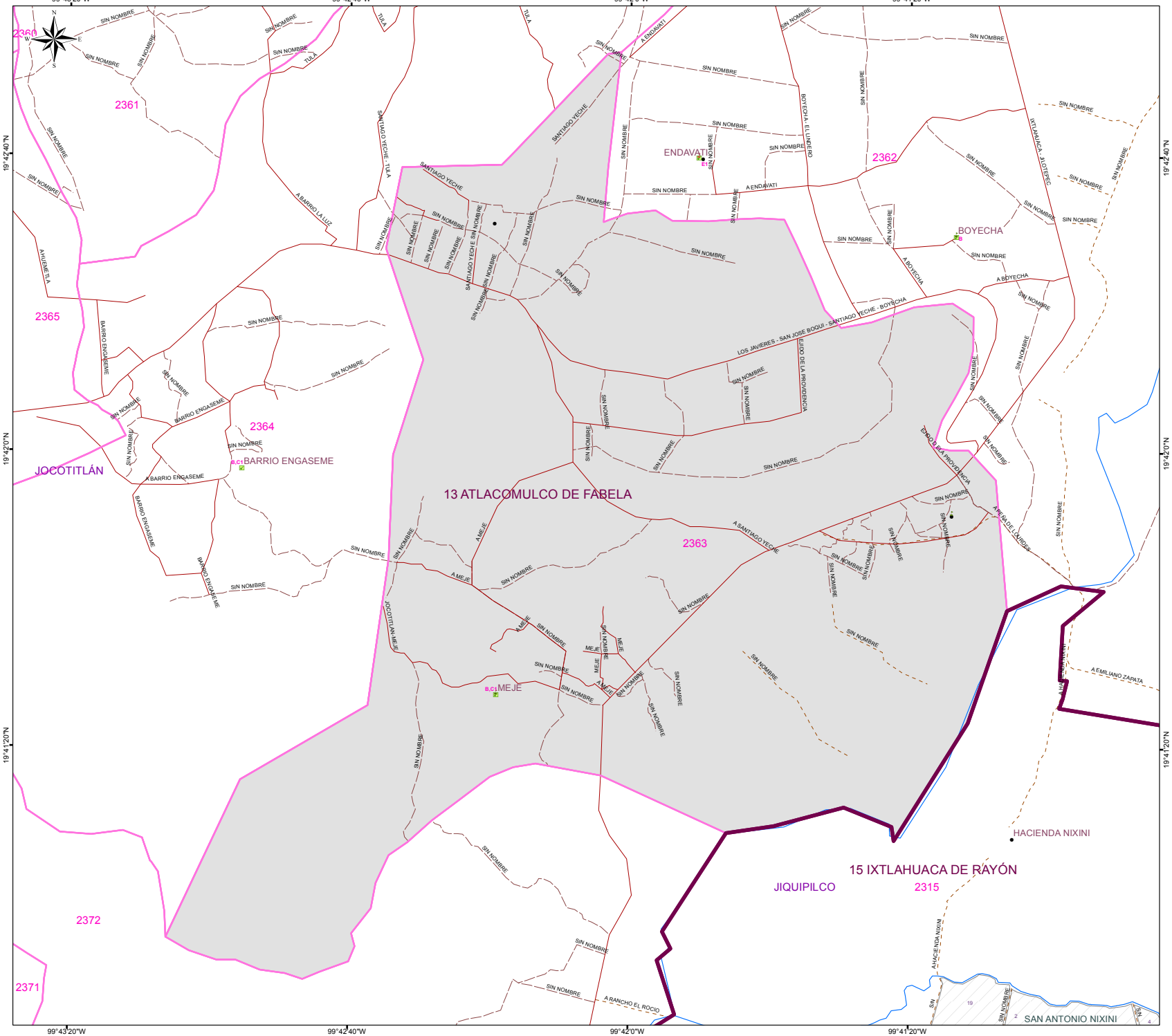

DIRECCIÓN DE ORGANIZACIÓN

SIMBOLOGÍA

ESTRUCTURA GEOELECTORAL Y CLAVES

- Límite estatal ..... MÉXICO
- Distrito Electoral Local 45
- Límite municipal ..... TOLUCA
- Sección electoral 6459
- Cabecera municipal
- Localidad ..... LOC
- Colonia ..... COL
- Manzana 999
- Casilla ..... B, C1, C2

*Casillas correspondientes al Proceso Electoral 2014 - 2015

VÍAS DE COMUNICACIÓN

- Vialidad ..... AVENIDA
- Autopista
- Pavimentada
- Terracería
- Brecha
- Vereda
- Línea de metro
- Ferrocarril
- Adoquín

INFRAESTRUCTURA

- Aeropuerto
- Central de autobús
- Centro comercial
- Centro cultural
- Centro recreativo
- Cementerio
- Escuela
  - Preprimaria
  - Primaria
  - Secundaria
  - Media Superior
  - Superior
  - Otras
- Hospital
- Iglesia
- Instalación bancaria
- Instalación deportiva
- Mercado
- Oficina gubernamental
- Oficina municipal
- Plaza o monumento
- Mancha urbana

RASGOS COMPLEMENTARIOS

- Río, arroyo o flujo de agua
- Cuerpo de agua o lago
- Pasto
- Puente

ESCALA GRÁFICA

0 0.1 0.2 0.4 0.6 0.8

Kilómetros

Edición cartográfica del mes de enero de 2017,
con corte de información cartográfica al 23 de noviembre de 2016.
Registro Federal de Electores, INE.

Proyección: UTM Zona 14
Datum: WGS84

LOCALIZACIÓN

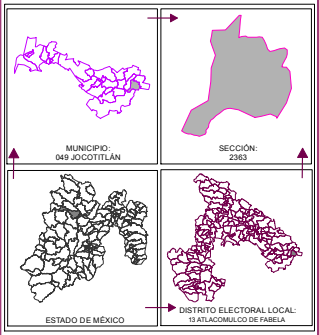

ELABORACIÓN

Departamento de Análisis y
Procesamiento de Información Territorial

Miguel Ángel García Escalante
Jaqueline Pérez Nova
Armando Ordoñez Arizmendi

SUPERVISIÓN

Subdirector de Documentación y Estadística Electoral
C.P. Antonio Sánchez Acosta

PLANO SECCIONAL INDIVIDUAL

SECCIÓN: 2364

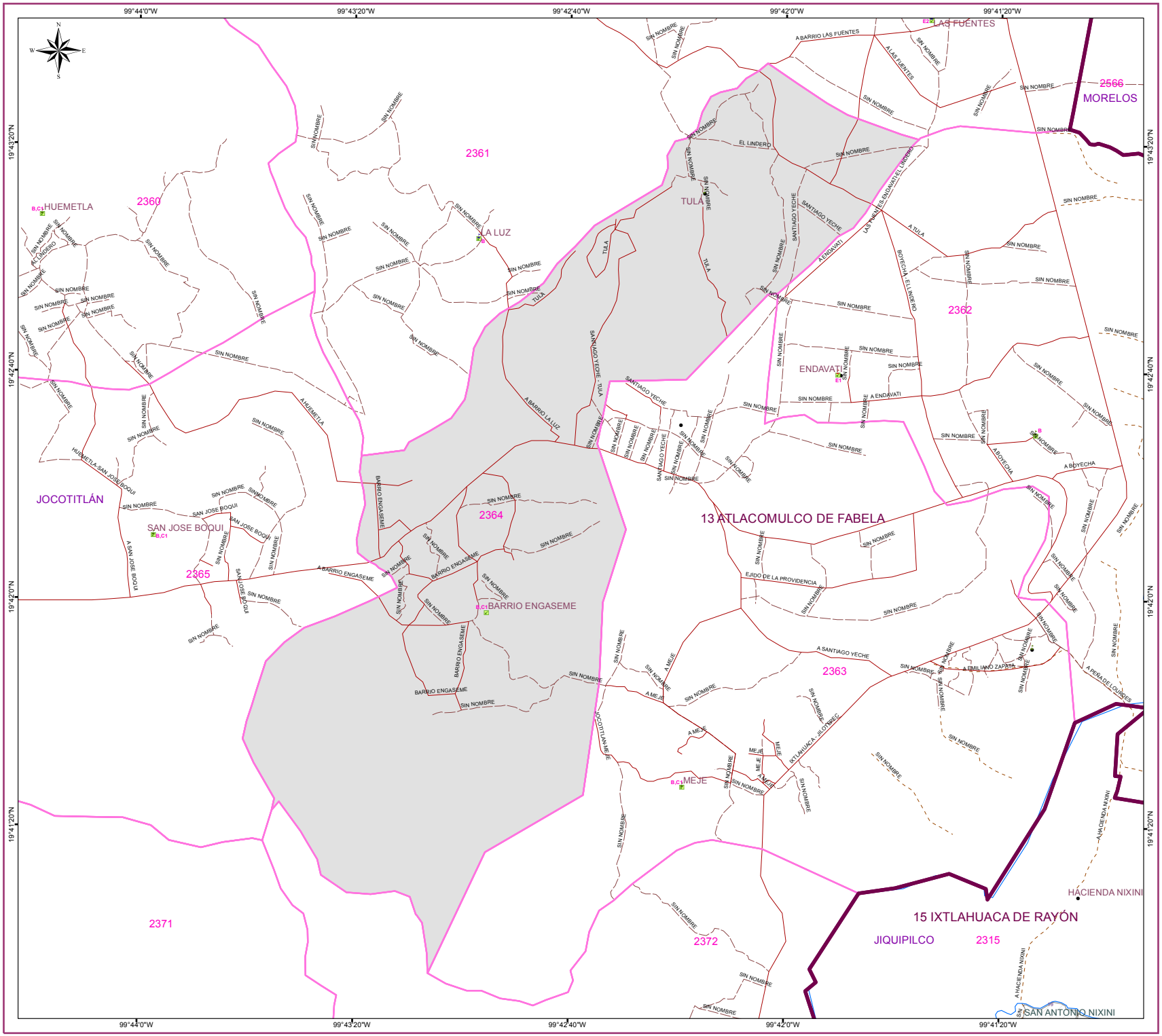

IEEM Instituto Electoral del Estado de México | 4 de Junio 2017

DIRECCIÓN DE ORGANIZACIÓN

SIMBOLOGÍA

ESTRUCTURA GEOELECTORAL Y CLAVES

- Límite estatal ..... MÉXICO
- Distrito Electoral Local 45
- Límite municipal ..... TOLUCA
- Sección electoral 6459
- Cabecera municipal
- Localidad ..... LOC
- Colonia ..... COL
- Manzana 999
- Casilla ..... B, C1, C2

*Casillas correspondientes al Proceso Electoral 2014 - 2015

VÍAS DE COMUNICACIÓN

- Vialidad ..... AVENIDA
- Autopista
- Pavimentada
- Terracería
- Brecha
- Vereda
- Línea de metro
- Ferrocarril
- Adoquín

INFRAESTRUCTURA

- Aeropuerto
- Central de autobús
- Centro comercial
- Centro cultural
- Centro recreativo
- Cementerio
- Escuela
  - Preprimaria
  - Primaria
  - Secundaria
  - Media Superior
  - Superior
  - Otras
- Hospital
- Iglesia
- Instalación bancaria
- Instalación deportiva
- Mercado
- Oficina gubernamental
- Oficina municipal
- Plaza o monumento
- Mancha urbana

RASGOS COMPLEMENTARIOS

- Río, arroyo o flujo de agua
- Cuerpo de agua o lago
- Pasto
- Puente

ESCALA GRÁFICA

0 0.125 0.25 0.5 0.75 1

Kilómetros

Edición cartográfica del mes de enero de 2017, con corte de información cartográfica al 23 de noviembre de 2016. Registro Federal de Electores, INE.

Proyección: UTM Zona 14
Datum: WGS84

LOCALIZACIÓN

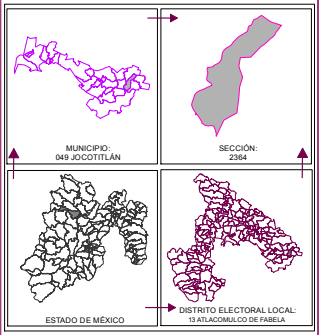

ELABORACIÓN
Departamento de Análisis y Procesamiento de Información Territorial
Miguel Ángel García Escalante
Jaqueline Pérez Nova
Armando Ordoñez Arizmendi

SUPERVISIÓN
Subdirector de Documentación y Estadística Electoral
C.P. Antonio Sánchez Acosta

PLANO SECCIONAL INDIVIDUAL

SECCIÓN: 2365

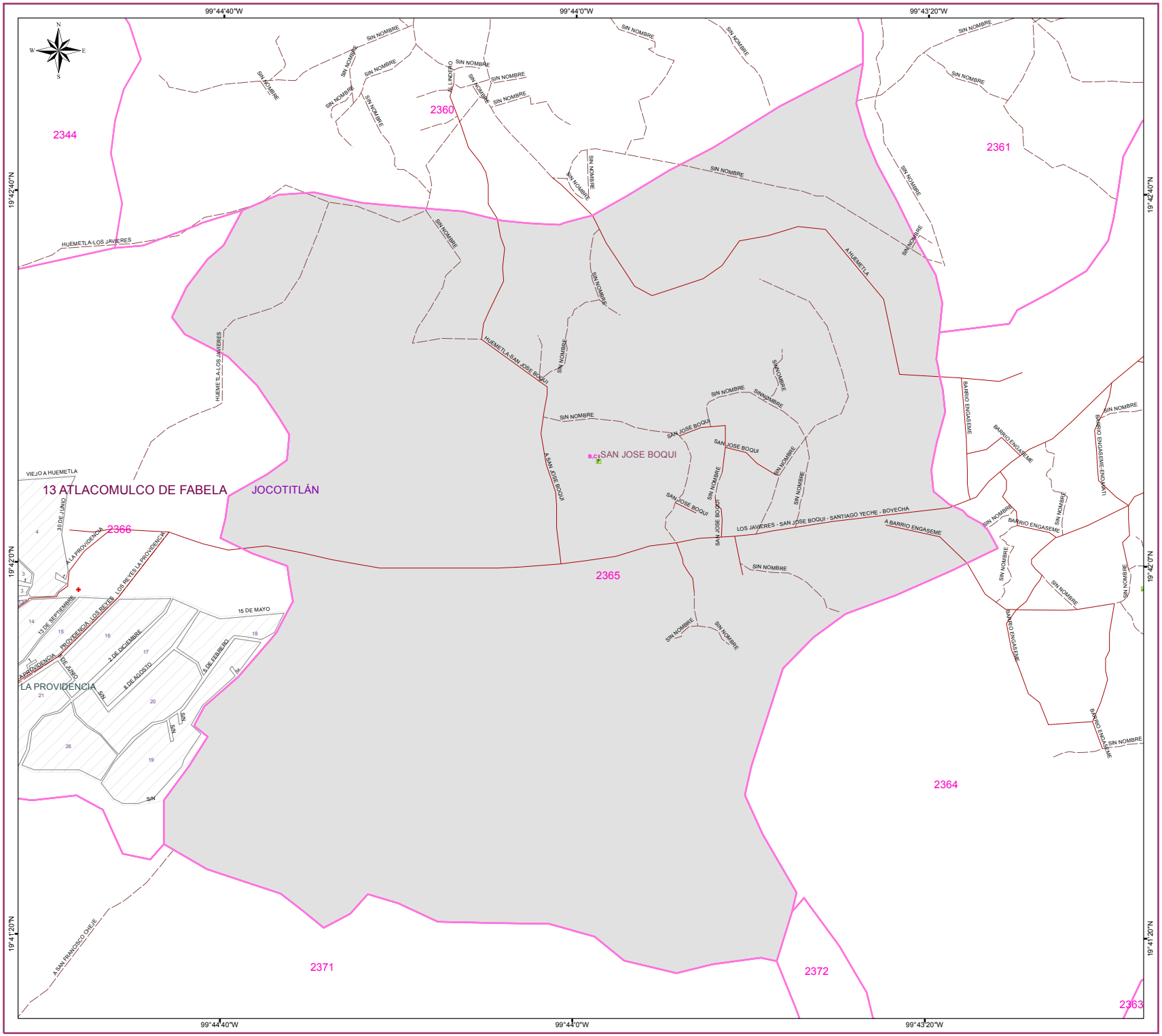

DIRECCIÓN DE ORGANIZACIÓN

S I M B O L O G Í A

ESTRUCTURA GEOELECTORAL Y CLAVES

- Límite estatal ..... MÉXICO
- Distrito Electoral Local 45
- Límite municipal ..... TOLUCA
- Sección electoral 6459
- Cabecera municipal
- Localidad ..... LOC
- Colonia ..... COL
- Manzana 999
- Casilla ..... B, C1, C2

*Casillas correspondientes al Proceso Electoral 2014 - 2015

VÍAS DE COMUNICACIÓN

- Vialidad ..... AVENIDA
- Autopista
- Pavimentada
- Terracería
- Brecha
- Vereda
- Línea de metro
- Ferrocarril
- Adoquín

INFRAESTRUCTURA

- Aeropuerto
- Central de autobús
- Centro comercial
- Centro cultural
- Centro recreativo
- Cementerio
- Escuela
  - Preprimaria
  - Primaria
  - Secundaria
  - Media Superior
  - Superior
  - Otras
- Hospital
- Iglesia
- Instalación bancaria
- Instalación deportiva
- Mercado
- Oficina gubernamental
- Oficina municipal
- Plaza o monumento
- Mancha urbana

RASGOS COMPLEMENTARIOS

- Río, arroyo o flujo de agua
- Cuerpo de agua o lago
- Pasto
- Puente

ESCALA GRÁFICA

0 0.075 0.15 0.3 0.45 0.6

Kilómetros

Edición cartográfica del mes de enero de 2017,
con corte de información cartográfica al 23 de noviembre de 2016.
Registro Federal de Electores, INE.

Proyección: UTM Zona 14
Datum: WGS84

LOCALIZACIÓN

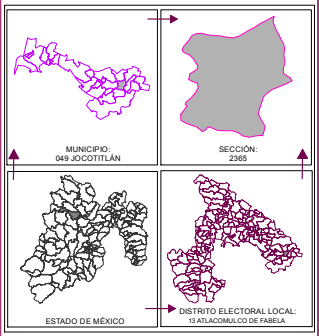

ELABORACIÓN

Departamento de Análisis y
Procesamiento de Información Territorial

Miguel Ángel García Escalante
Jaqueline Pérez Nova
Armando Ordoñez Arizmendi

SUPERVISIÓN

Subdirector de Documentación y Estadística Electoral
C.P. Antonio Sánchez Acosta

PLANO SECCIONAL INDIVIDUAL

SECCIÓN: 2366

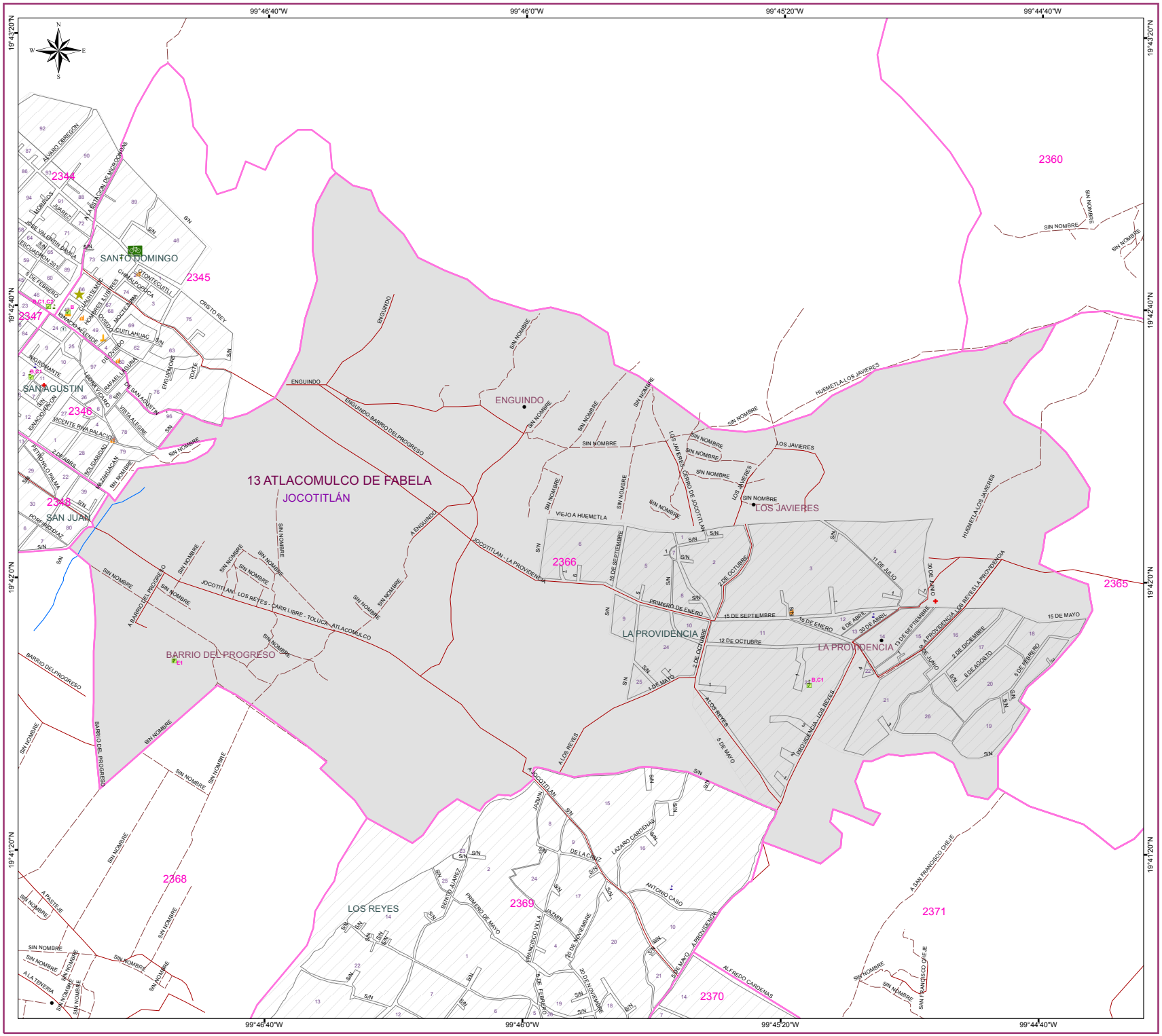

DIRECCIÓN DE ORGANIZACIÓN

SIMBOLOGÍA

ESTRUCTURA GEOELECTORAL Y CLAVES

- Límite estatal ..... MÉXICO
- Distrito Electoral Local 45
- Límite municipal ..... TOLUCA
- Sección electoral 6459
- Cabecera municipal
- Localidad ..... LOC
- Colonia ..... COL
- Manzana 999
- Casilla ..... B, C1, C2

*Casillas correspondientes al Proceso Electoral 2014 - 2015

VÍAS DE COMUNICACIÓN

- Vialidad ..... AVENIDA
- Autopista
- Pavimentada
- Terracería
- Brecha
- Vereda
- Línea de metro
- Ferrocarril
- Adoquín

INFRAESTRUCTURA

- Aeropuerto
- Central de autobús
- Centro comercial
- Centro cultural
- Centro recreativo
- Cementerio
- Escuela
  - Preprimaria
  - Primaria
  - Secundaria
  - Media Superior
  - Superior
  - Otras
- Hospital
- Iglesia
- Instalación bancaria
- Instalación deportiva
- Mercado
- Oficina gubernamental
- Oficina municipal
- Plaza o monumento
- Mancha urbana

RASGOS COMPLEMENTARIOS

- Río, arroyo o flujo de agua
- Cuerpo de agua o lago
- Pasto
- Puente

ESCALA GRÁFICA

0 0.1 0.2 0.4 0.6 0.8

Kilómetros

Edición cartográfica del mes de enero de 2017,
con corte de información cartográfica al 23 de noviembre de 2016.
Registro Federal de Electores, INE.

Proyección: UTM Zona 14
Datum: WGS84

LOCALIZACIÓN

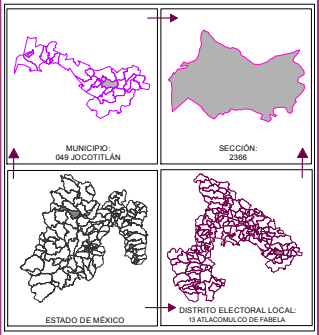

ELABORACIÓN
Departamento de Análisis y
Procesamiento de Información Territorial
Miguel Ángel García Escalante
Jaqueline Pérez Nova
Armando Ordoñez Arizmendi

SUPERVISIÓN
Subdirector de Documentación y Estadística Electoral
C.P. Antonio Sánchez Acosta

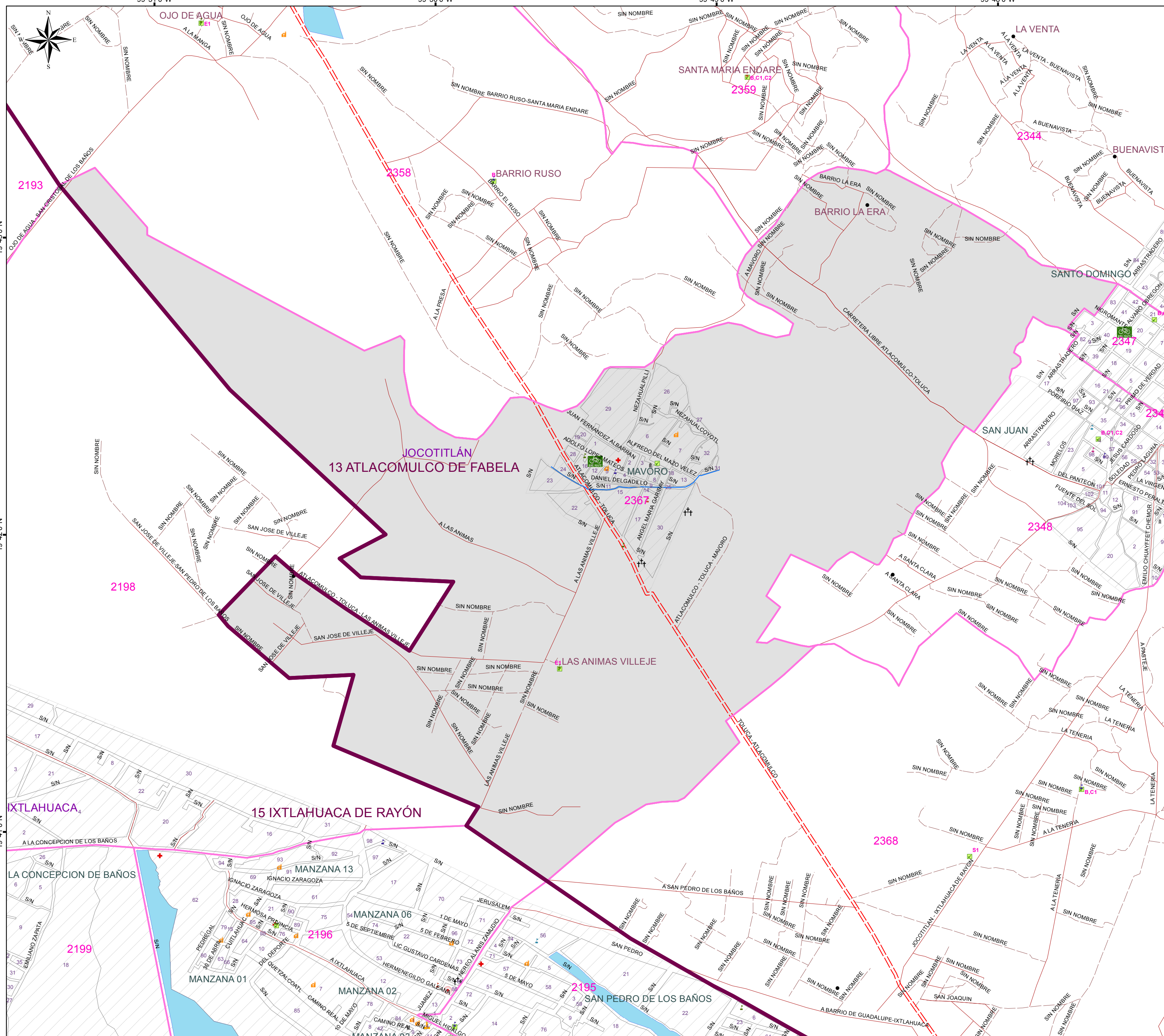

IEEM Instituto Electoral del Estado de México

4 de Junio 2017

DIRECCIÓN DE ORGANIZACIÓN

SIMBOLOGÍA

ESTRUCTURA GEOELECTORAL Y CLAVES

- Límite estatal .... MÉXICO
- Distrito Electoral Local 45
- Límite municipal .... TOLUCA
- Sección electoral 6459
- Cabecera municipal
- Localidad .... LOC
- Colonia .... COL
- Manzana 999
- Casilla .... B, C1, C2

*Casillas correspondientes al Proceso Electoral 2014 - 2015

VÍAS DE COMUNICACIÓN

- Vialidad .... AVENIDA
- Autopista
- Pavimentada
- Terracería
- Brecha
- Vereda
- Línea de metro
- Ferrocarril
- Adoquín

INFRAESTRUCTURA

- Aeropuerto
- Central de autobús
- Centro comercial
- Centro cultural
- Centro recreativo
- Cementerio
- Escuela
  - Preprimaria
  - Primaria
  - Secundaria
  - Media Superior
  - Superior
  - Otras
- Hospital
- Iglesia
- Instalación bancaria
- Instalación deportiva
- Mercado
- Oficina gubernamental
- Oficina municipal
- Plaza o monumento
- Mancha urbana

RASGOS COMPLEMENTARIOS

- Río, arroyo o flujo de agua
- Cuerpo de agua o lago
- Pasto
- Puente

ESCALA GRÁFICA

0 0.15 0.3 0.6 0.9 1.2
Kilómetros

Edición cartográfica del mes de enero de 2017, con corte de información cartográfica al 23 de noviembre de 2016. Registro Federal de Electores, INE.

Proyección: UTM Zona 14
Datum: WGS84

LOCALIZACIÓN

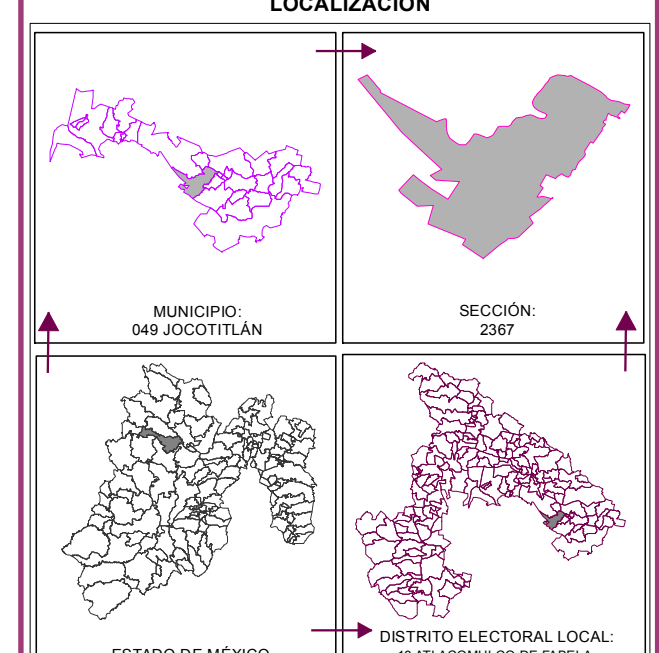

ELABORACIÓN

Departamento de Análisis y Procesamiento de Información Territorial

Miguel Ángel García Escalante
Jaqueline Pérez Nova
Armando Ordoñez Arizmendi

SUPERVISIÓN

Subdirector de Documentación y Estadística Electoral
C.P. Antonio Sánchez Acosta

PLANO SECCIONAL INDIVIDUAL

SECCIÓN: 2368

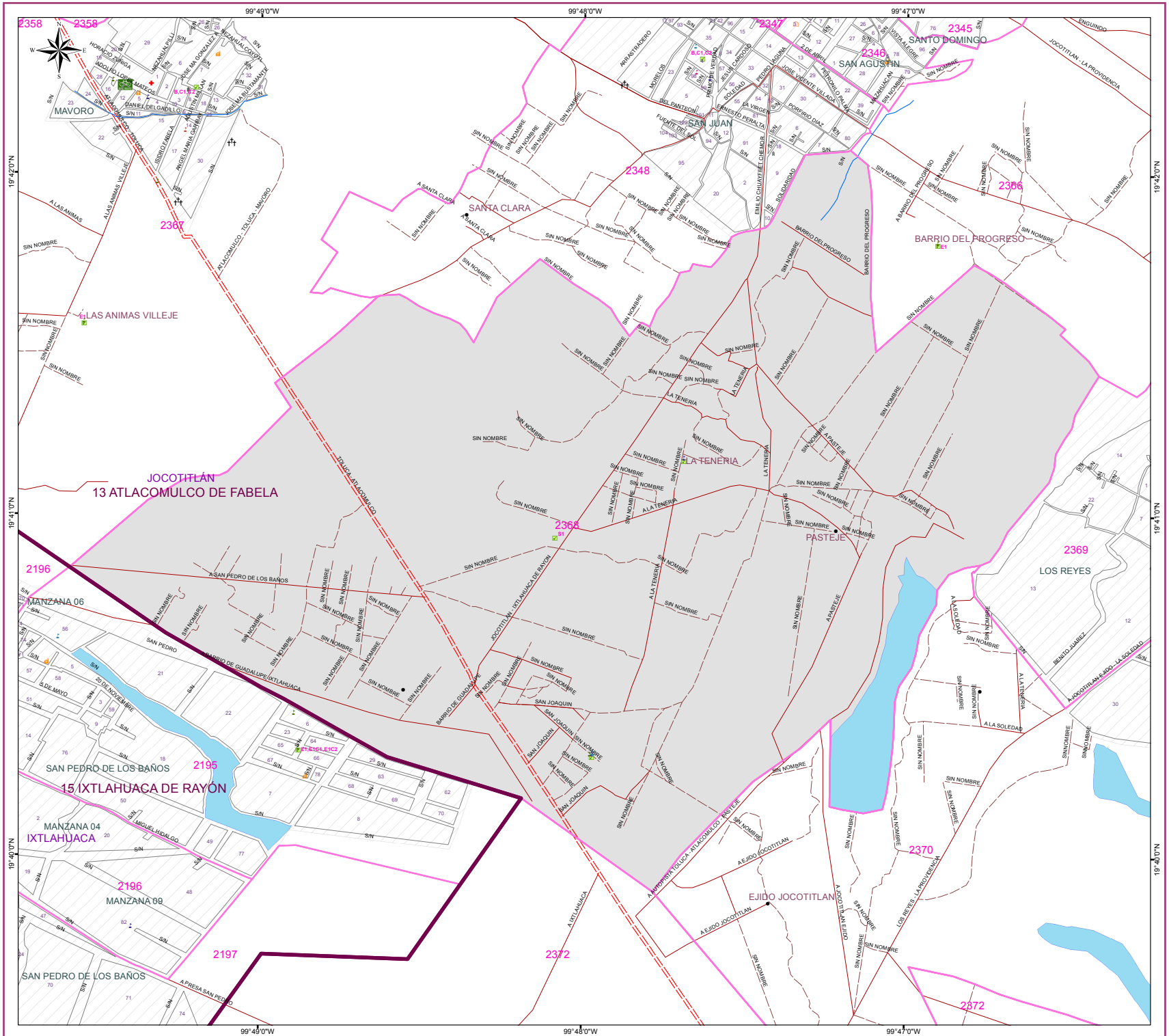

IEEM Instituto Electoral del Estado de México

4 de Junio 2017

DIRECCIÓN DE ORGANIZACIÓN

SIMBOLOGÍA

ESTRUCTURA GEOELECTORAL Y CLAVES

- Límite estatal ..... MÉXICO
- Distrito Electoral Local 45
- Límite municipal ..... TOLUCA
- Sección electoral 6459
- Cabecera municipal
- Localidad ..... LOC
- Colonia ..... COL
- Manzana 999
- Casilla ..... B, C1, C2

*Casillas correspondientes al Proceso Electoral 2014 - 2015

VÍAS DE COMUNICACIÓN

- Vialidad ..... AVENIDA
- Autopista
- Pavimentada
- Terracería
- Brecha
- Vereda
- Línea de metro
- Ferrocarril
- Adoquín

INFRAESTRUCTURA

- Aeropuerto
- Central de autobús
- Centro comercial
- Centro cultural
- Centro recreativo
- Cementerio
- Escuela
  - Preprimaria
  - Primaria
  - Secundaria
  - Media Superior
  - Superior
  - Otras
- Hospital
- Iglesia
- Instalación bancaria
- Instalación deportiva
- Mercado
- Oficina gubernamental
- Oficina municipal
- Plaza o monumento
- Mancha urbana

RASGOS COMPLEMENTARIOS

- Río, arroyo o flujo de agua
- Cuerpo de agua o lago
- Pasto
- Puente

ESCALA GRÁFICA

0 0.125 0.25 0.5 0.75 1

Kilómetros

Edición cartográfica del mes de enero de 2017, con corte de información cartográfica al 23 de noviembre de 2016. Registro Federal de Electores, INE.

Proyección: UTM Zona 14
Datum: WGS84

LOCALIZACIÓN

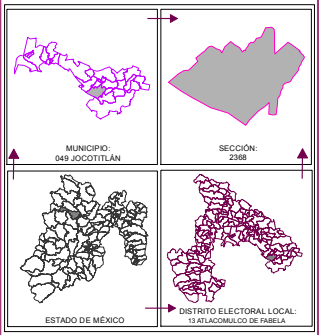

ELABORACIÓN

Departamento de Análisis y Procesamiento de Información Territorial

Miguel Ángel García Escalante
Jaqueline Pérez Nova
Armando Ordoñez Arizmendi

SUPERVISIÓN

Subdirector de Documentación y Estadística Electoral
C.P. Antonio Sánchez Acosta

PLANO SECCIONAL INDIVIDUAL

SECCIÓN: 2369

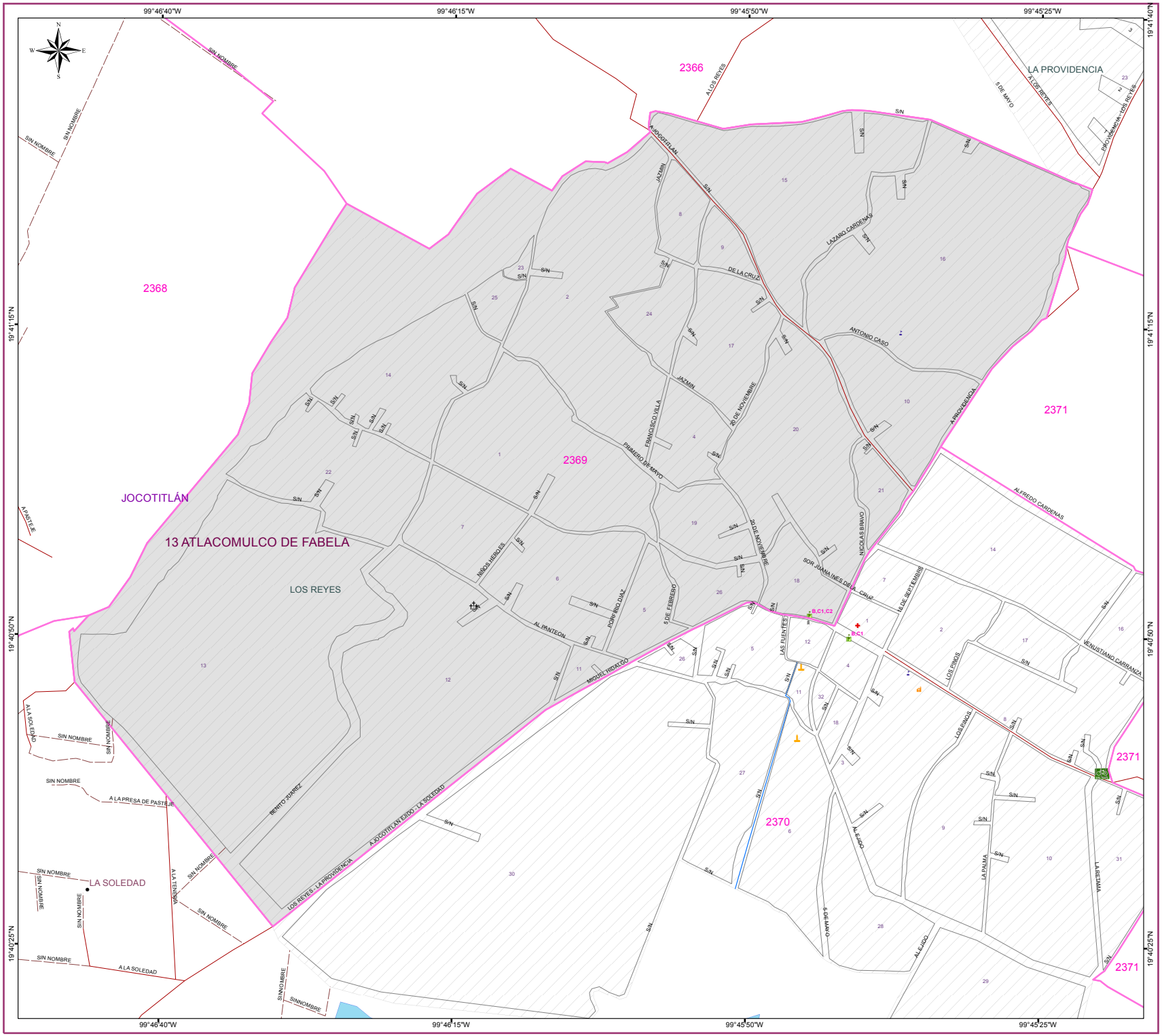

DIRECCIÓN DE ORGANIZACIÓN

S I M B O L O G Í A

ESTRUCTURA GEOELECTORAL Y CLAVES

- Límite estatal ..... MÉXICO
- Distrito Electoral Local 45
- Límite municipal ..... TOLUCA
- Sección electoral 6459
- Cabecera municipal
- Localidad ..... LOC
- Colonia ..... COL
- Manzana 999
- Casilla ..... B, C1, C2

*Casillas correspondientes al Proceso Electoral 2014 - 2015

VÍAS DE COMUNICACIÓN

- Vialidad ..... AVENIDA
- Autopista
- Pavimentada
- Terracería
- Brecha
- Vereda
- Línea de metro
- Ferrocarril
- Adoquín

INFRAESTRUCTURA

- Aeropuerto
- Central de autobús
- Centro comercial
- Centro cultural
- Centro recreativo
- Cementerio
- Escuela
  - Preprimaria
  - Primaria
  - Secundaria
  - Media Superior
  - Superior
  - Otras
- Hospital
- Iglesia
- Instalación bancaria
- Instalación deportiva
- Mercado
- Oficina gubernamental
- Oficina municipal
- Plaza o monumento
- Mancha urbana

RASGOS COMPLEMENTARIOS

- Río, arroyo o flujo de agua
- Cuerpo de agua o lago
- Pasto
- Puente

ESCALA GRÁFICA

0 0.05 0.1 0.2 0.3 0.4

Kilómetros

Edición cartográfica del mes de enero de 2017,
con corte de información cartográfica al 23 de noviembre de 2016.
Registro Federal de Electores, INE.

Proyección: UTM Zona 14
Datum: WGS84

LOCALIZACIÓN

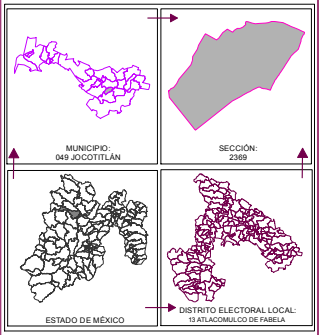

ELABORACIÓN

Departamento de Análisis y
Procesamiento de Información Territorial

Miguel Ángel García Escalante
Jaqueline Pérez Nova
Armando Ordoñez Arizmendi

SUPERVISIÓN

Subdirector de Documentación y Estadística Electoral
C.P. Antonio Sánchez Acosta

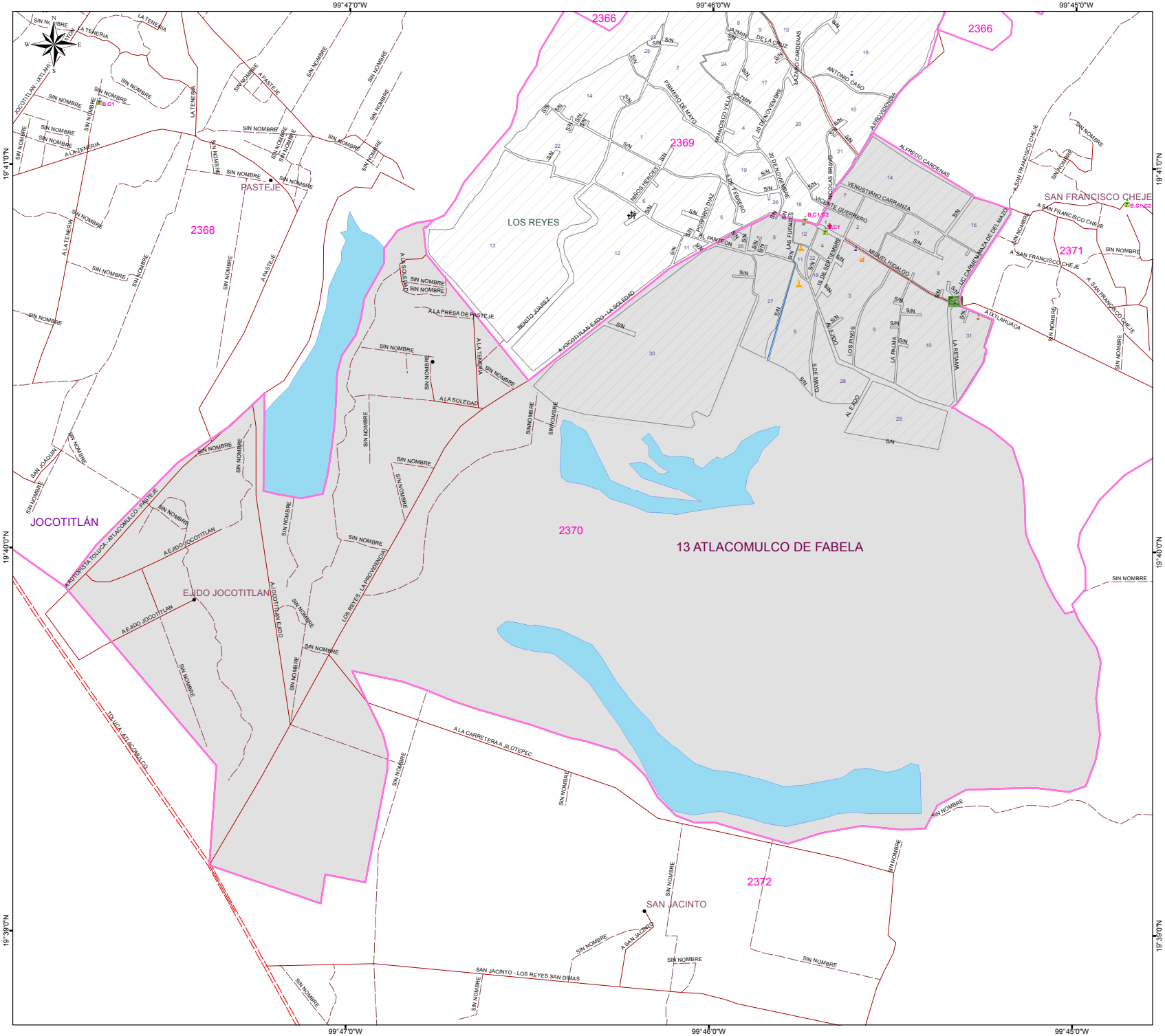

IEEM — Instituto Electoral del Estado de México

4 de Junio 2017

DIRECCIÓN DE ORGANIZACIÓN

SIMBOLOGÍA

ESTRUCTURA GEOELECTORAL Y CLAVES

- Límite estatal ..... MÉXICO
- Distrito Electoral Local 45
- Límite municipal ..... TOLUCA
- Sección electoral 6459
- Cabecera municipal
- Localidad ..... LOC
- Colonia ..... COL
- Manzana 999
- Casilla ..... B, C1, C2

*Casillas correspondientes al Proceso Electoral 2014 - 2015

VÍAS DE COMUNICACIÓN

- Vialidad ..... AVENIDA
- Autopista
- Pavimentada
- Terracería
- Brecha
- Vereda
- Línea de metro
- Ferrocarril
- Adoquín

INFRAESTRUCTURA

- Aeropuerto
- Central de autobús
- Centro comercial
- Centro cultural
- Centro recreativo
- Cementerio
- Escuela
  - Preprimaria
  - Primaria
  - Secundaria
  - Media Superior
  - Superior
  - Otras
- Hospital
- Iglesia
- Instalación bancaria
- Instalación deportiva
- Mercado
- Oficina gubernamental
- Oficina municipal
- Plaza o monumento
- Mancha urbana

RASGOS COMPLEMENTARIOS

- Río, arroyo o flujo de agua
- Cuerpo de agua o lago
- Pasto
- Puente

ESCALA GRÁFICA

0 0.1 0.2 0.4 0.6 0.8

Kilómetros

Edición cartográfica del mes de enero de 2017,
con corte de información cartográfica al 23 de noviembre de 2016.
Registro Federal de Electores, INE.

Proyección: UTM Zona 14
Datum: WGS84

LOCALIZACIÓN

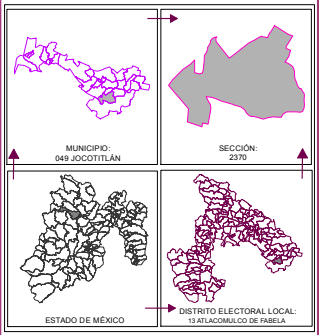

ELABORACIÓN
Departamento de Análisis y
Procesamiento de Información Territorial
Miguel Ángel García Escalante
Jaqueline Pérez Nova
Armando Ordoñez Arizmendi

SUPERVISIÓN
Subdirector de Documentación y Estadística Electoral
C.P. Antonio Sánchez Acosta

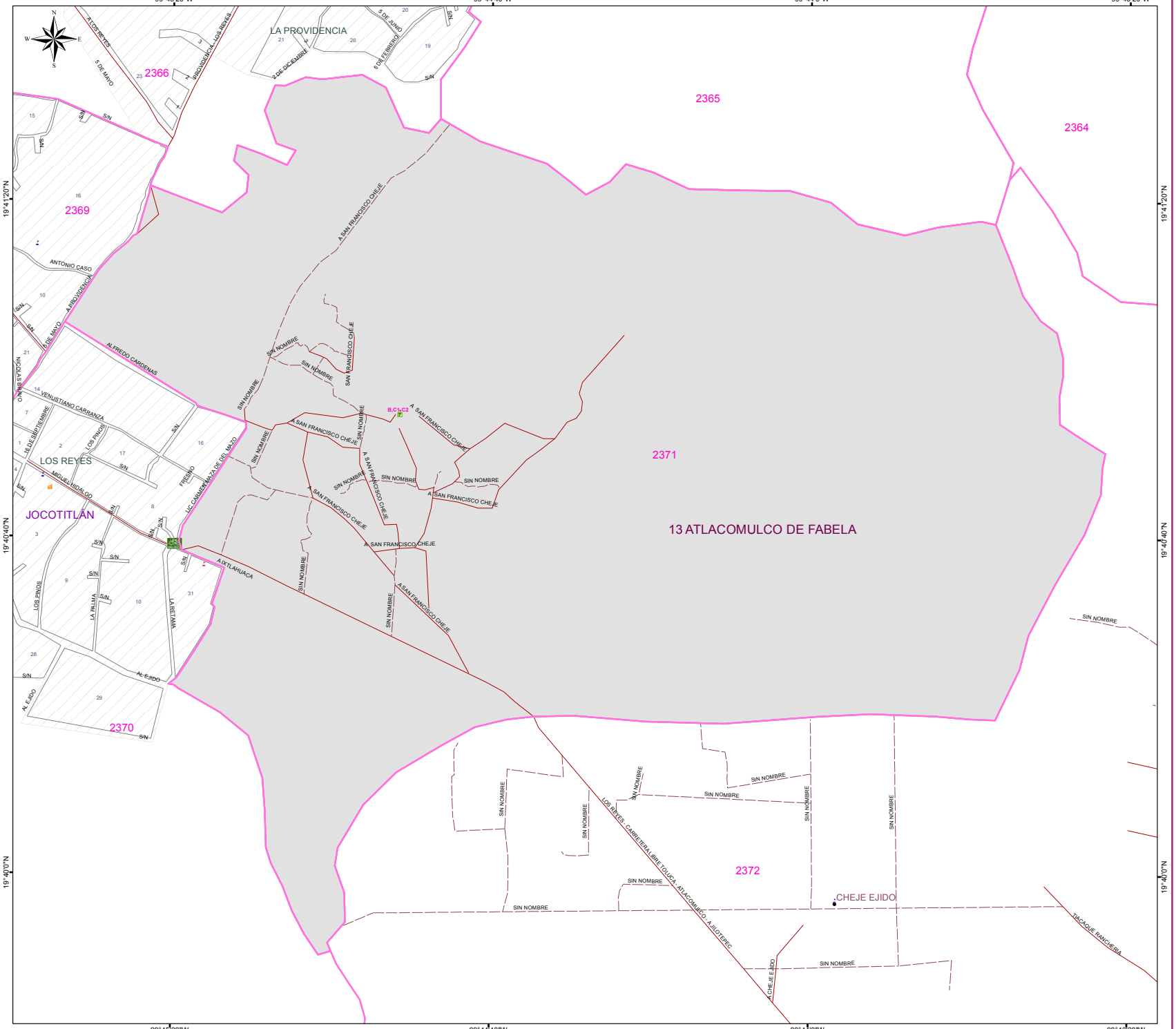

DIRECCIÓN DE ORGANIZACIÓN

S I M B O L O G Í A

ESTRUCTURA GEOELECTORAL Y CLAVES

- Límite estatal ..... MÉXICO
- Distrito Electoral Local 45
- Límite municipal ..... TOLUCA
- Sección electoral 6459
- Cabecera municipal
- Localidad ..... LOC
- Colonia ..... COL
- Manzana 999
- Casilla ..... B, C1, C2

*Casillas correspondientes al Proceso Electoral 2014 - 2015

VÍAS DE COMUNICACIÓN

- Vialidad ..... AVENIDA
- Autopista
- Pavimentada
- Terracería
- Brecha
- Vereda
- Línea de metro
- Ferrocarril
- Adoquín

INFRAESTRUCTURA

- Aeropuerto
- Central de autobús
- Centro comercial
- Centro cultural
- Centro recreativo
- Cementerio
- Escuela
  - Preprimaria
  - Primaria
  - Secundaria
  - Media Superior
  - Superior
  - Otras
- Hospital
- Iglesia
- Instalación bancaria
- Instalación deportiva
- Mercado
- Oficina gubernamental
- Oficina municipal
- Plaza o monumento
- Mancha urbana

RASGOS COMPLEMENTARIOS

- Río, arroyo o flujo de agua
- Cuerpo de agua o lago
- Pasto
- Puente

ESCALA GRÁFICA

0 0.075 0.15 0.3 0.45 0.6

Kilómetros

Edición cartográfica del mes de enero de 2017,
con corte de información cartográfica al 23 de noviembre de 2016.
Registro Federal de Electores, INE.

Proyección: UTM Zona 14
Datum: WGS84

LOCALIZACIÓN

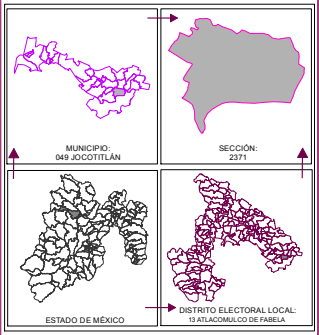

ELABORACIÓN
Departamento de Análisis y
Procesamiento de Información Territorial
Miguel Ángel García Escalante
Jaqueline Pérez Nova
Armando Ordoñez Arizmendi

SUPERVISIÓN
Subdirector de Documentación y Estadística Electoral
C.P. Antonio Sánchez Acosta

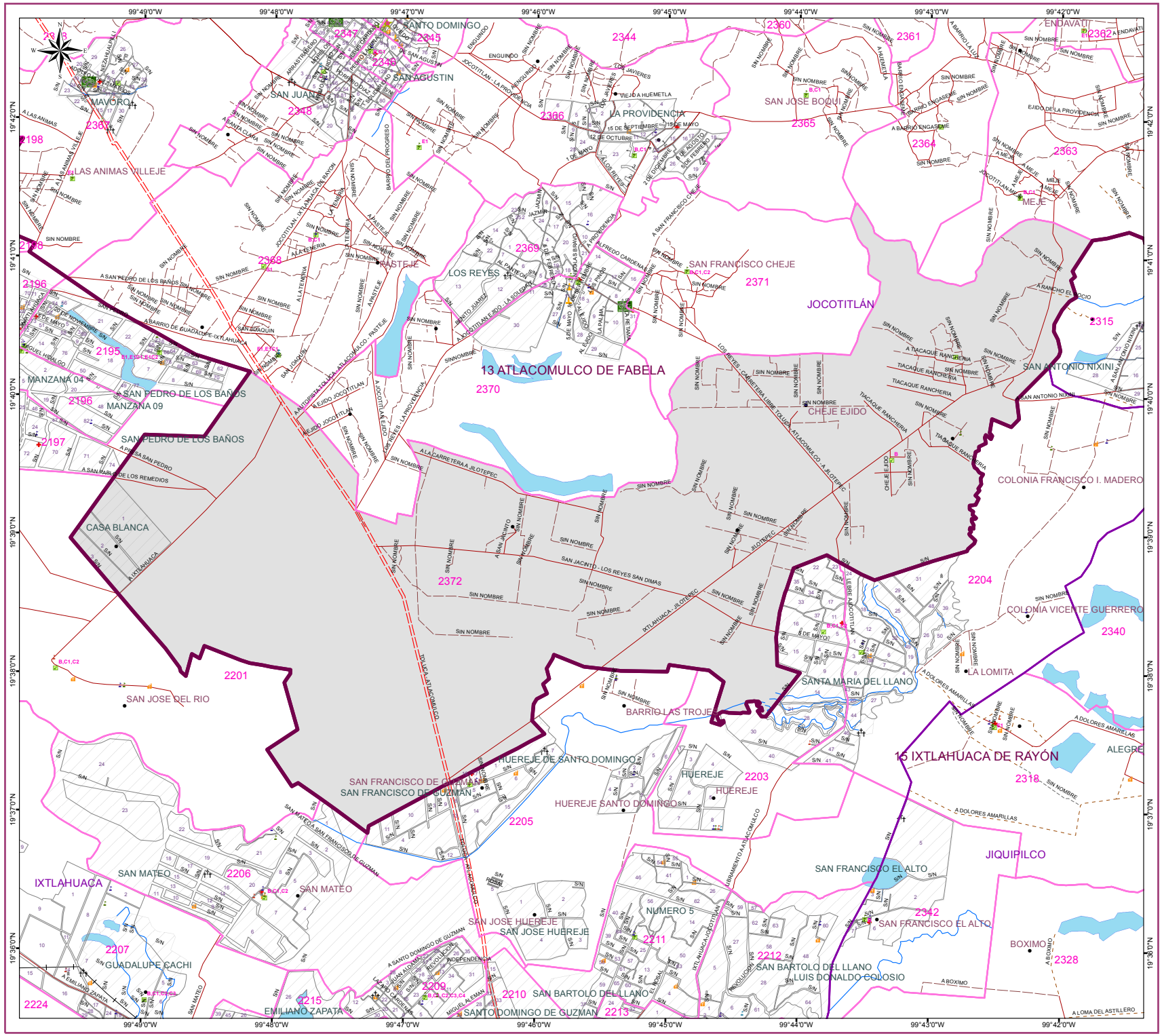

DIRECCIÓN DE ORGANIZACIÓN

SIMBOLOGÍA

ESTRUCTURA GEOELECTORAL Y CLAVES

- Límite estatal ..... MÉXICO
- Distrito Electoral Local 45
- Límite municipal ..... TOLUCA
- Sección electoral 6459
- Cabecera municipal
- Localidad ..... LOC
- Colonia ..... COL
- Manzana 999
- Casilla ..... B, C1, C2

*Casillas correspondientes al Proceso Electoral 2014 - 2015

VÍAS DE COMUNICACIÓN

- Vialidad ..... AVENIDA
- Autopista
- Pavimentada
- Terracería
- Brecha
- Vereda
- Línea de metro
- Ferrocarril
- Adoquín

INFRAESTRUCTURA

- Aeropuerto
- Central de autobús
- Centro comercial
- Centro cultural
- Centro recreativo
- Cementerio
- Escuela
  - Preprimaria
  - Primaria
  - Secundaria
  - Media Superior
  - Superior
  - Otras
- Hospital
- Iglesia
- Instalación bancaria
- Instalación deportiva
- Mercado
- Oficina gubernamental
- Oficina municipal
- Plaza o monumento
- Mancha urbana

RASGOS COMPLEMENTARIOS

- Río, arroyo o flujo de agua
- Cuerpo de agua o lago
- Pasto
- Puente

ESCALA GRÁFICA

0 0.3 0.6 1.2 1.8 2.4

Kilómetros

Edición cartográfica del mes de enero de 2017,
con corte de información cartográfica al 23 de noviembre de 2016.
Registro Federal de Electores, INE.

Proyección: UTM Zona 14
Datum: WGS84

LOCALIZACIÓN

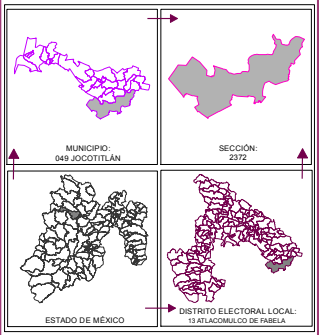

ELABORACIÓN
Departamento de Análisis y
Procesamiento de Información Territorial
Miguel Ángel García Escalante
Jaqueline Pérez Nova
Armando Ordoñez Arizmendi

SUPERVISIÓN
Subdirector de Documentación y Estadística Electoral
C.P. Antonio Sánchez Acosta

PLANO SECCIONAL INDIVIDUAL

SECCIÓN: 3863

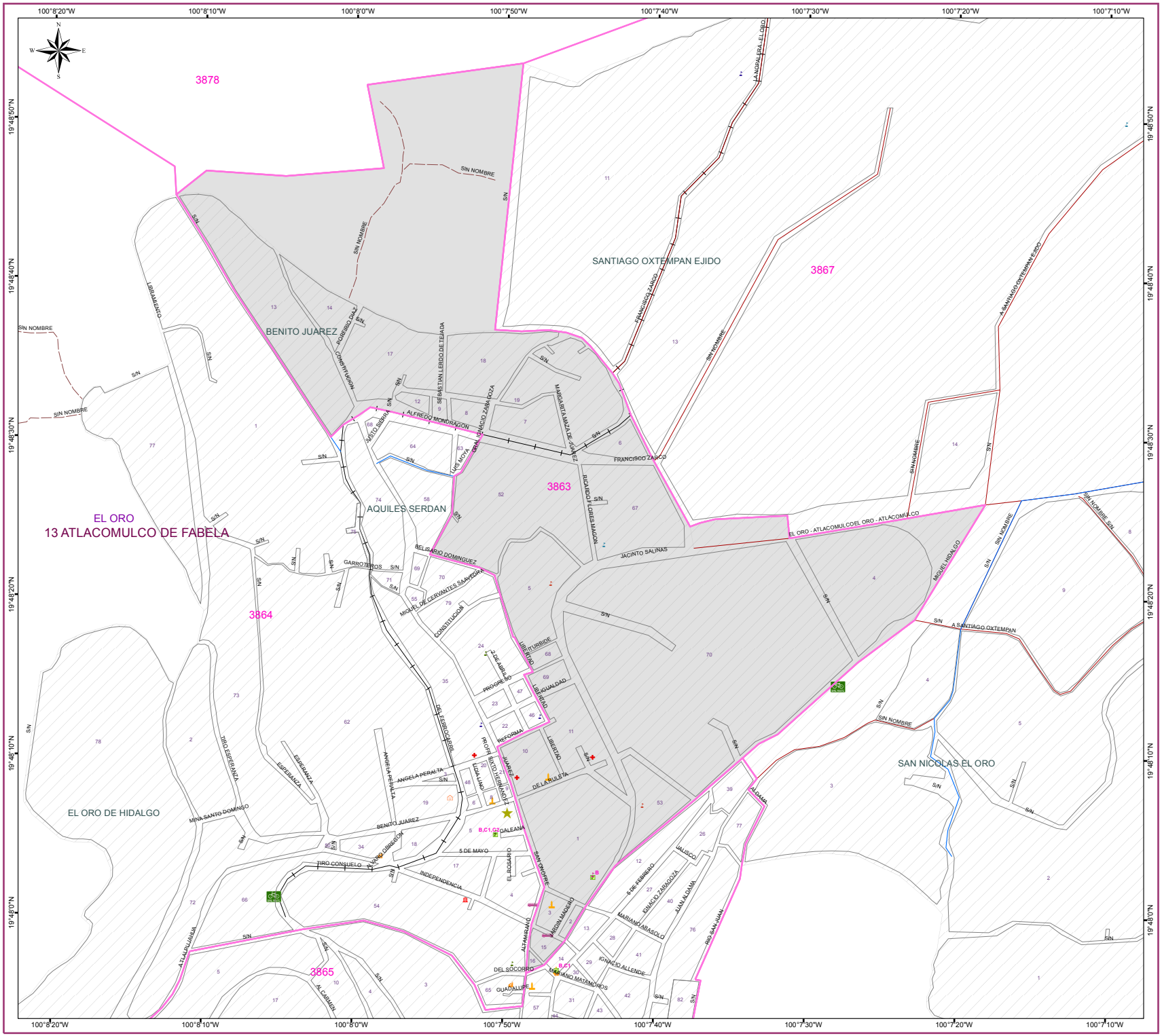

DIRECCIÓN DE ORGANIZACIÓN

S I M B O L O G Í A

ESTRUCTURA GEOELECTORAL Y CLAVES

- Límite estatal ..... MÉXICO
- Distrito Electoral Local 45
- Límite municipal ..... TOLUCA
- Sección electoral 6459
- Cabecera municipal
- Localidad ..... LOC
- Colonia ..... COL
- Manzana 999
- Casilla ..... B, C1, C2

*Casillas correspondientes al Proceso Electoral 2014 - 2015

VÍAS DE COMUNICACIÓN

- Vialidad ..... AVENIDA
- Autopista
- Pavimentada
- Terracería
- Brecha
- Vereda
- Línea de metro
- Ferrocarril
- Adoquín

INFRAESTRUCTURA

- Aeropuerto
- Central de autobús
- Centro comercial
- Centro cultural
- Centro recreativo
- Cementerio
- Escuela
  - Preprimaria
  - Primaria
  - Secundaria
  - Media Superior
  - Superior
  - Otras
- Hospital
- Iglesia
- Instalación bancaria
- Instalación deportiva
- Mercado
- Oficina gubernamental
- Oficina municipal
- Plaza o monumento
- Mancha urbana

RASGOS COMPLEMENTARIOS

- Río, arroyo o flujo de agua
- Cuerpo de agua o lago
- Pasto
- Puente

ESCALA GRÁFICA

0 0.045 0.09 0.18 0.27 0.36

Kilómetros

Edición cartográfica del mes de enero de 2017,
con corte de información cartográfica al 23 de noviembre de 2016.
Registro Federal de Electores, INE.

Proyección: UTM Zona 14
Datum: WGS84

LOCALIZACIÓN

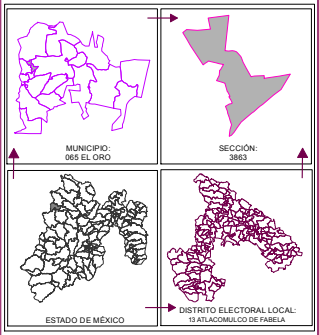

ELABORACIÓN

Departamento de Análisis y
Procesamiento de Información Territorial

Miguel Ángel García Escalante
Jaqueline Pérez Nova
Armando Ordoñez Arizmendi

SUPERVISIÓN

Subdirector de Documentación y Estadística Electoral
C.P. Antonio Sánchez Acosta

PLANO SECCIONAL INDIVIDUAL

SECCIÓN: 3864

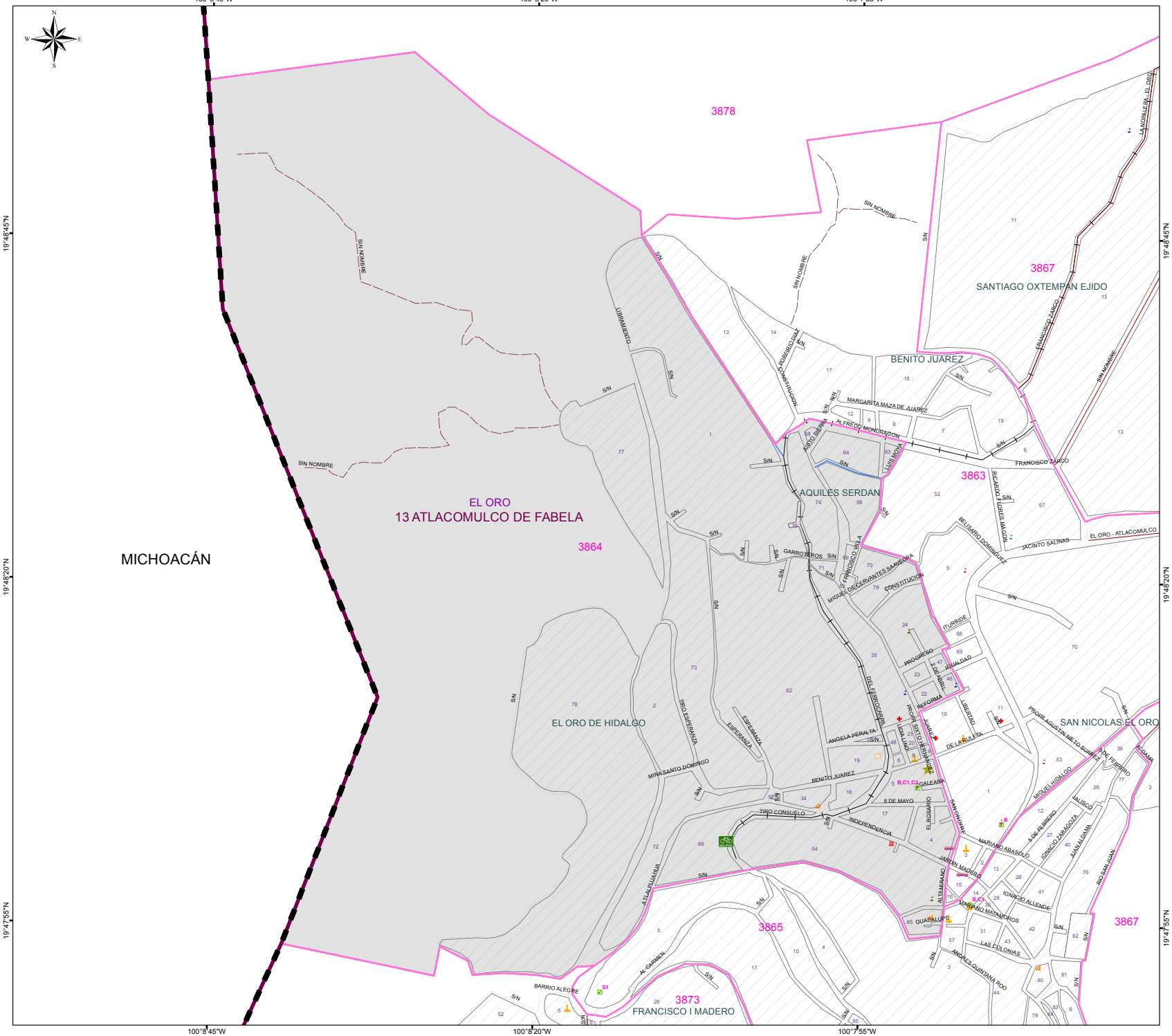

IEEM
Instituto Electoral del Estado de México
4 de Junio 2017

DIRECCIÓN DE ORGANIZACIÓN

SIMBOLOGÍA

ESTRUCTURA GEOELECTORAL Y CLAVES

- Límite estatal ..... MÉXICO
- Distrito Electoral Local 45
- Límite municipal ..... TOLUCA
- Sección electoral 6459
- Cabecera municipal
- Localidad ..... LOC
- Colonia ..... COL
- Manzana 999
- Casilla ..... B, C1, C2

*Casillas correspondientes al Proceso Electoral 2014 - 2015

VÍAS DE COMUNICACIÓN

- Vialidad ..... AVENIDA
- Autopista
- Pavimentada
- Terracería
- Brecha
- Vereda
- Línea de metro
- Ferrocarril
- Adoquín

INFRAESTRUCTURA

- Aeropuerto
- Central de autobús
- Centro comercial
- Centro cultural
- Centro recreativo
- Cementerio
- Escuela
  - Preprimaria
  - Primaria
  - Secundaria
  - Media Superior
  - Superior
  - Otras
- Hospital
- Iglesia
- Instalación bancaria
- Instalación deportiva
- Mercado
- Oficina gubernamental
- Oficina municipal
- Plaza o monumento
- Mancha urbana

RASGOS COMPLEMENTARIOS

- Río, arroyo o flujo de agua
- Cuerpo de agua o lago
- Pasto
- Puente

ESCALA GRÁFICA

0 0.05 0.1 0.2 0.3 0.4

Kilómetros

Edición cartográfica del mes de enero de 2017,
con corte de información cartográfica al 23 de noviembre de 2016.
Registro Federal de Electores, INE.

Proyección: UTM Zona 14
Datum: WGS84

LOCALIZACIÓN

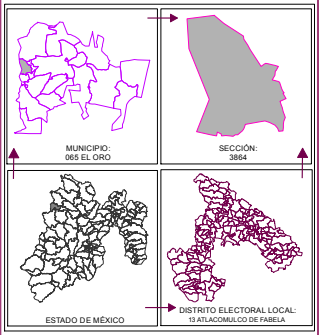

ELABORACIÓN

Departamento de Análisis y
Procesamiento de Información Territorial

Miguel Ángel García Escalante
Jaqueline Pérez Nova
Armando Ordoñez Arizmendi

SUPERVISIÓN

Subdirector de Documentación y Estadística Electoral
C.P. Antonio Sánchez Acosta

PLANO SECCIONAL INDIVIDUAL

SECCIÓN: 3865

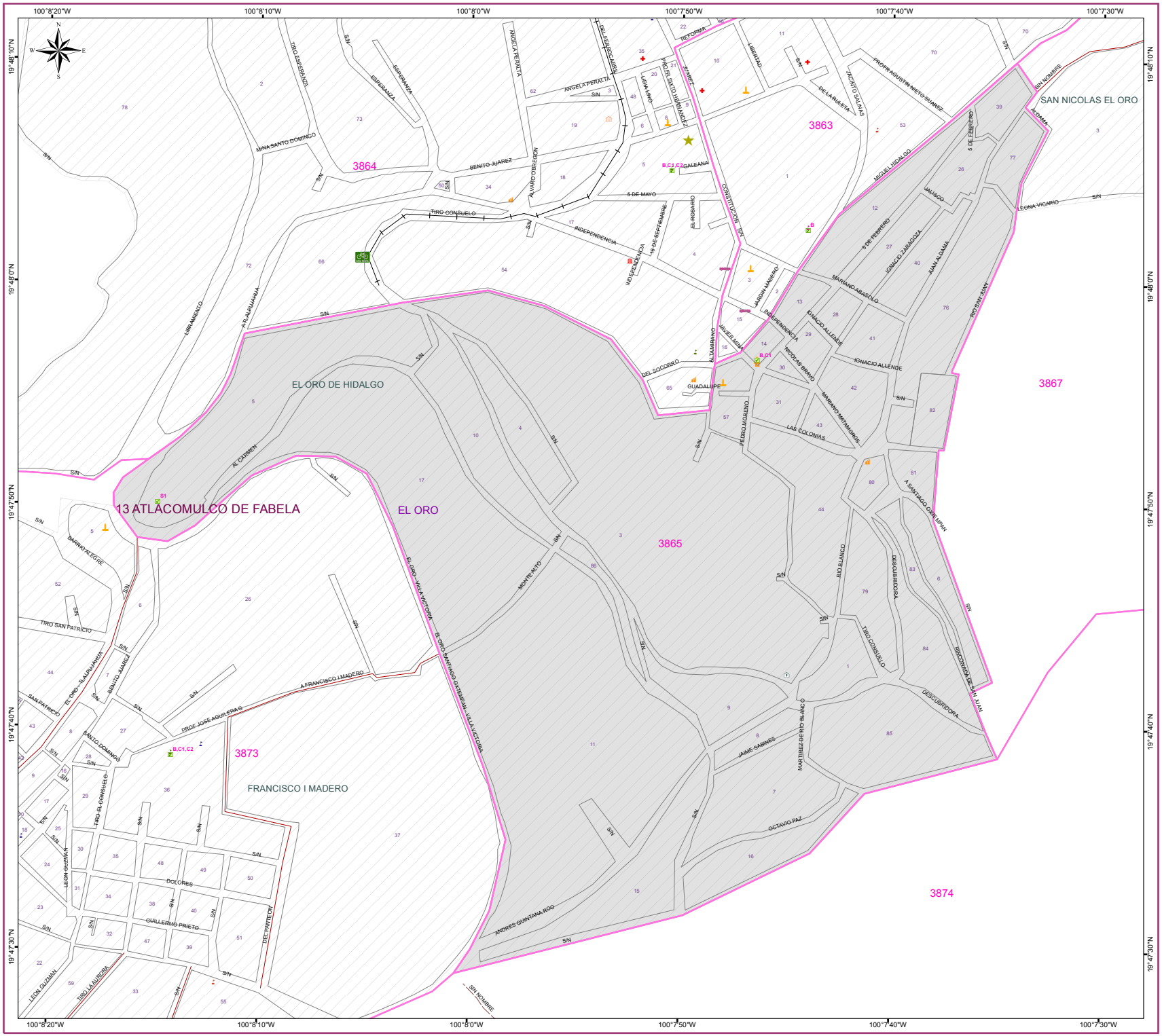

DIRECCIÓN DE ORGANIZACIÓN

SIMBOLOGÍA

ESTRUCTURA GEOELECTORAL Y CLAVES

- Límite estatal ..... MÉXICO
- Distrito Electoral Local 45
- Límite municipal ..... TOLUCA
- Sección electoral 6459
- Cabecera municipal
- Localidad ..... LOC
- Colonia ..... COL
- Manzana 999
- Casilla ..... B, C1, C2

*Casillas correspondientes al Proceso Electoral 2014 - 2015

VÍAS DE COMUNICACIÓN

- Vialidad ..... AVENIDA
- Autopista
- Pavimentada
- Terracería
- Brecha
- Vereda
- Línea de metro
- Ferrocarril
- Adoquín

INFRAESTRUCTURA

- Aeropuerto
- Central de autobús
- Centro comercial
- Centro cultural
- Centro recreativo
- Cementerio
- Escuela
  - Preprimaria
  - Primaria
  - Secundaria
  - Media Superior
  - Superior
  - Otras
- Hospital
- Iglesia
- Instalación bancaria
- Instalación deportiva
- Mercado
- Oficina gubernamental
- Oficina municipal
- Plaza o monumento
- Mancha urbana

RASGOS COMPLEMENTARIOS

- Río, arroyo o flujo de agua
- Cuerpo de agua o lago
- Pasto
- Puente

ESCALA GRÁFICA

0 0.03 0.06 0.12 0.18 0.24

Kilómetros

Edición cartográfica del mes de enero de 2017,
con corte de información cartográfica al 23 de noviembre de 2016.
Registro Federal de Electores, INE.

Proyección: UTM Zona 14
Datum: WGS84

LOCALIZACIÓN

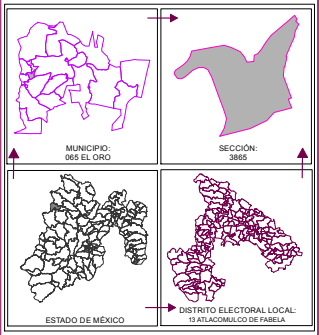

ELABORACIÓN

Departamento de Análisis y
Procesamiento de Información Territorial

Miguel Ángel García Escalante _____
Jaqueline Pérez Nova _____
Armando Ordoñez Arizmendi _____

SUPERVISIÓN

Subdirector de Documentación y Estadística Electoral
C.P. Antonio Sánchez Acosta _____

PLANO SECCIONAL INDIVIDUAL

SECCIÓN: 3866

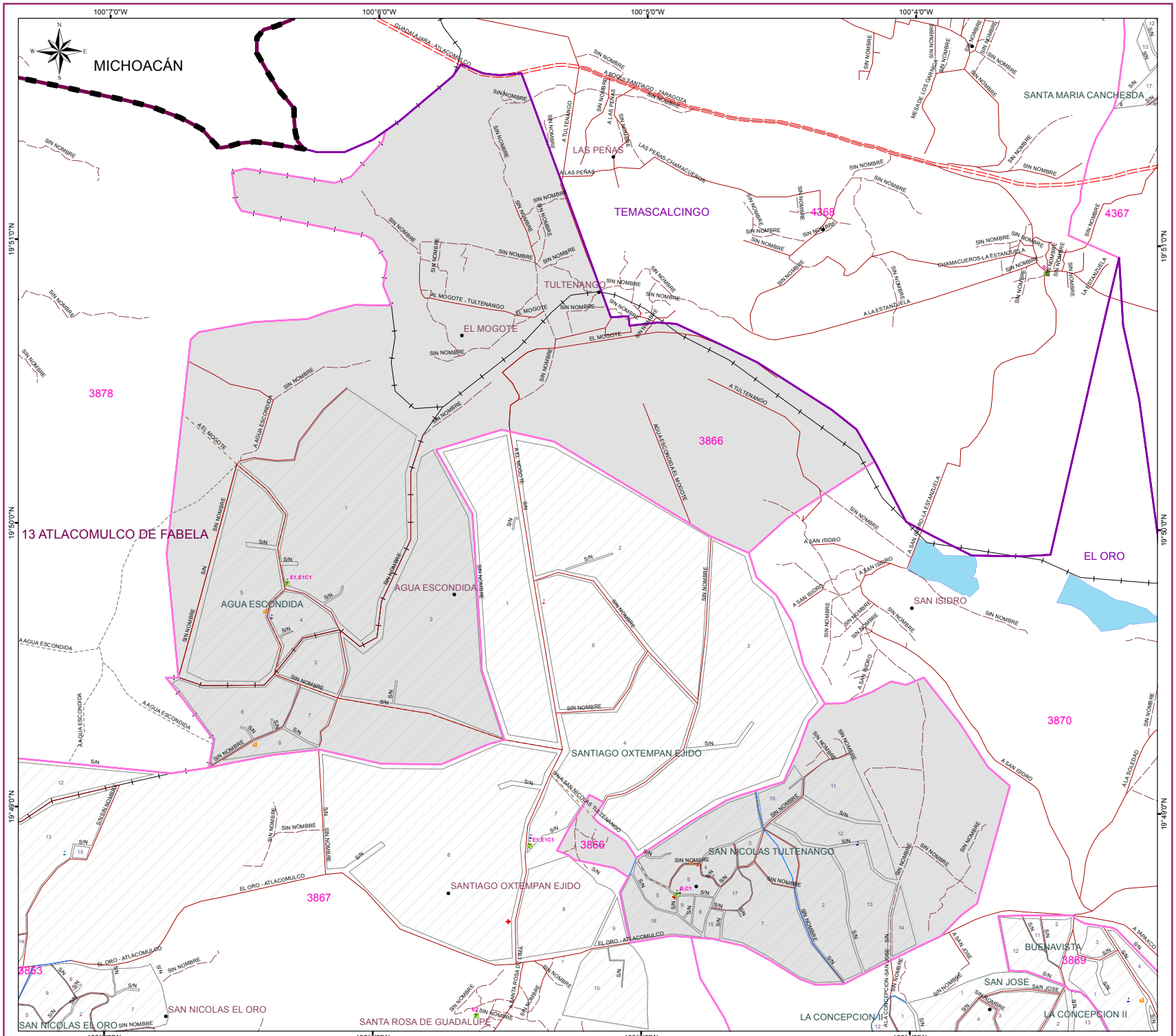

IEEM Instituto Electoral del Estado de México

4 de Junio 2017

DIRECCIÓN DE ORGANIZACIÓN

SIMBOLOGÍA

ESTRUCTURA GEOELECTORAL Y CLAVES

- Límite estatal ..... MÉXICO
- Distrito Electoral Local 45
- Límite municipal ..... TOLUCA
- Sección electoral 6459
- Cabecera municipal
- Localidad ..... LOC
- Colonia ..... COL
- Manzana 999
- Casilla ..... B, C1, C2
  *Casillas correspondientes al Proceso Electoral 2014 - 2015

VÍAS DE COMUNICACIÓN

- Vialidad ..... AVENIDA
- Autopista
- Pavimentada
- Terracería
- Brecha
- Vereda
- Línea de metro
- Ferrocarril
- Adoquín

INFRAESTRUCTURA

- Aeropuerto
- Central de autobús
- Centro comercial
- Centro cultural
- Centro recreativo
- Cementerio
- Escuela
  - Preprimaria
  - Primaria
  - Secundaria
  - Media Superior
  - Superior
  - Otras
- Hospital
- Iglesia
- Instalación bancaria
- Instalación deportiva
- Mercado
- Oficina gubernamental
- Oficina municipal
- Plaza o monumento
- Mancha urbana

RASGOS COMPLEMENTARIOS

- Río, arroyo o flujo de agua
- Cuerpo de agua o lago
- Pasto
- Puente

ESCALA GRÁFICA

0 0.15 0.3 0.6 0.9 1.2

Kilómetros

Edición cartográfica del mes de enero de 2017,
con corte de información cartográfica al 23 de noviembre de 2016.
Registro Federal de Electores, INE.

Proyección: UTM Zona 14
Datum: WGS84

LOCALIZACIÓN

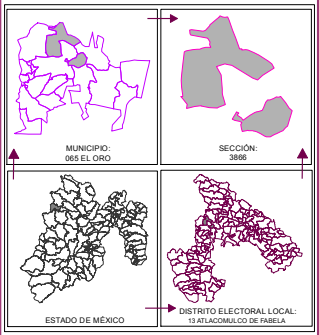

ELABORACIÓN

Departamento de Análisis y
Procesamiento de Información Territorial

Miguel Ángel García Escalante
Jaqueline Pérez Nova
Armando Ordoñez Arizmendi

SUPERVISIÓN

Subdirector de Documentación y Estadística Electoral
C.P. Antonio Sánchez Acosta

PLANO SECCIONAL INDIVIDUAL

SECCIÓN: 3866 (A)

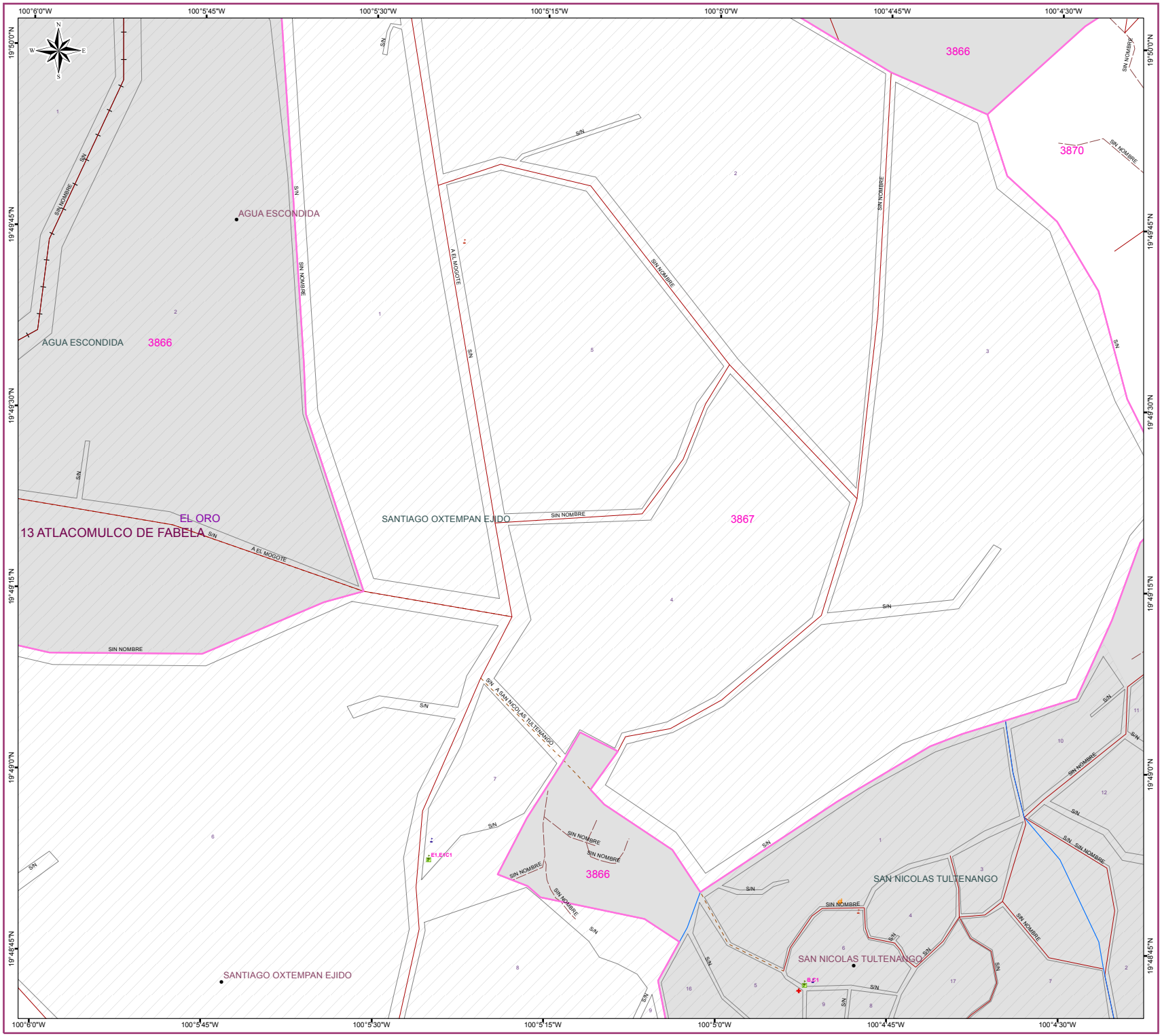

IEEM — 4 de Junio 2017

DIRECCIÓN DE ORGANIZACIÓN

S I M B O L O G Í A

ESTRUCTURA GEOELECTORAL Y CLAVES

- Límite estatal ..... MÉXICO
- Distrito Electoral Local 45
- Límite municipal ..... TOLUCA
- Sección electoral 6459
- Cabecera municipal
- Localidad ..... LOC
- Colonia ..... COL
- Manzana 999
- Casilla ..... B, C1, C2

*Casillas correspondientes al Proceso Electoral 2014 - 2015

VÍAS DE COMUNICACIÓN

- Vialidad ..... AVENIDA
- Autopista
- Pavimentada
- Terracería
- Brecha
- Vereda
- Línea de metro
- Ferrocarril
- Adoquín

INFRAESTRUCTURA

- Aeropuerto
- Central de autobús
- Centro comercial
- Centro cultural
- Centro recreativo
- Cementerio
- Escuela
  - Preprimaria
  - Primaria
  - Secundaria
  - Media Superior
  - Superior
  - Otras
- Hospital
- Iglesia
- Instalación bancaria
- Instalación deportiva
- Mercado
- Oficina gubernamental
- Oficina municipal
- Plaza o monumento
- Mancha urbana

RASGOS COMPLEMENTARIOS

- Río, arroyo o flujo de agua
- Cuerpo de agua o lago
- Pasto
- Puente

ESCALA GRÁFICA

0 0.05 0.1 0.2 0.3 0.4

Kilómetros

Edición cartográfica del mes de enero de 2017,
con corte de información cartográfica al 23 de noviembre de 2016.
Registro Federal de Electores, INE.

Proyección: UTM Zona 14
Datum: WGS84

LOCALIZACIÓN

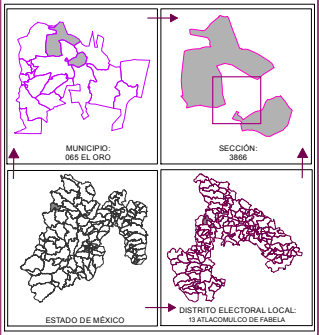

ELABORACIÓN

Departamento de Análisis y
Procesamiento de Información Territorial

Miguel Ángel García Escalante
Jaqueline Pérez Nova
Armando Ordoñez Arizmendi

SUPERVISIÓN

Subdirector de Documentación y Estadística Electoral
C.P. Antonio Sánchez Acosta

PLANO SECCIONAL INDIVIDUAL

SECCIÓN: 3866 (B)

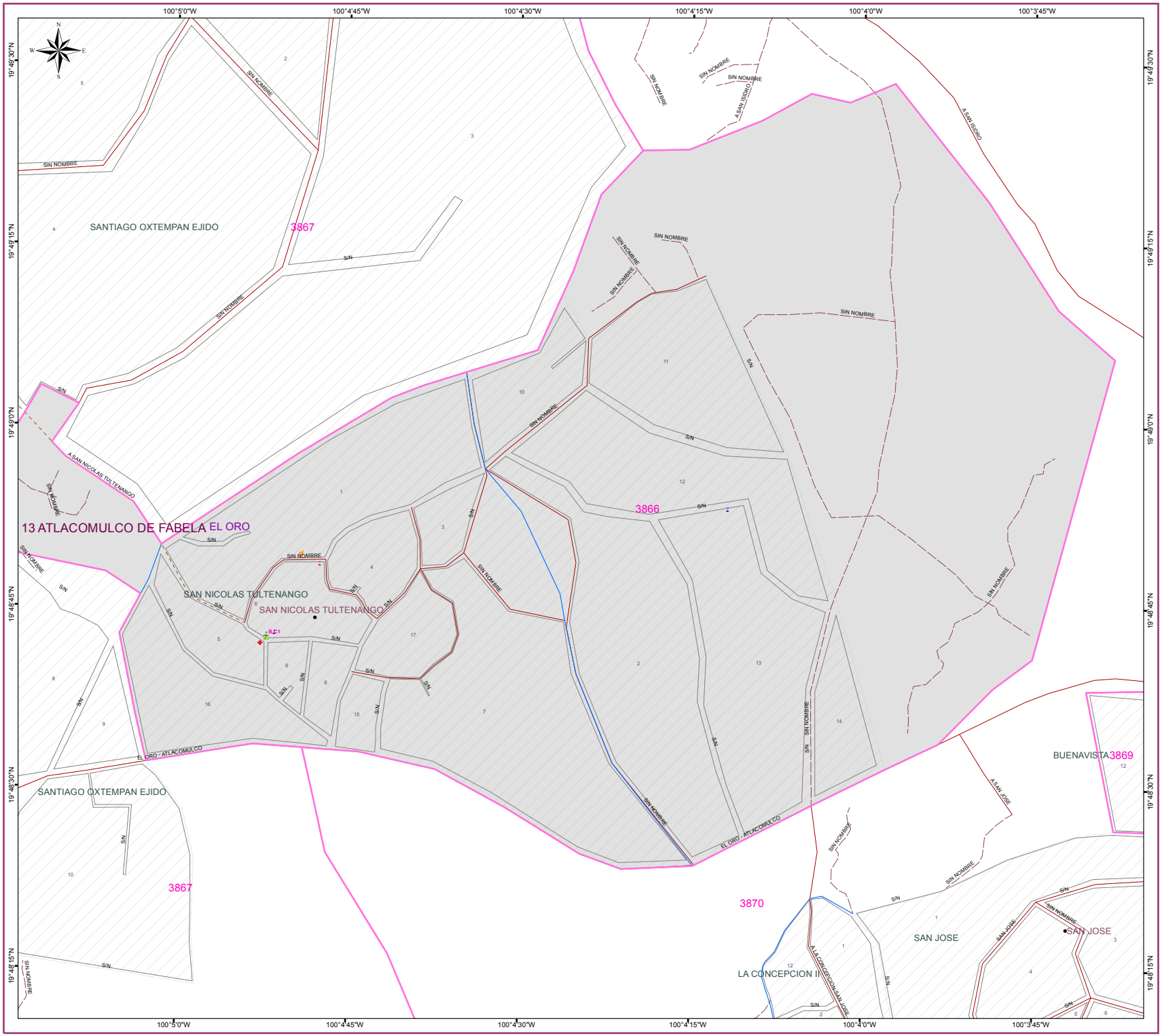

DIRECCIÓN DE ORGANIZACIÓN

SIMBOLOGÍA

ESTRUCTURA GEOELECTORAL Y CLAVES

- Límite estatal ..... MÉXICO
- Distrito Electoral Local 45
- Límite municipal ..... TOLUCA
- Sección electoral 6459
- Cabecera municipal
- Localidad ..... LOC
- Colonia ..... COL
- Manzana 999
- Casilla ..... B, C1, C2
  *Casillas correspondientes al Proceso Electoral 2014 - 2015

VÍAS DE COMUNICACIÓN

- Vialidad ..... AVENIDA
- Autopista
- Pavimentada
- Terracería
- Brecha
- Vereda
- Línea de metro
- Ferrocarril
- Adoquín

INFRAESTRUCTURA

- Aeropuerto
- Central de autobús
- Centro comercial
- Centro cultural
- Centro recreativo
- Cementerio
- Escuela
  - Preprimaria
  - Primaria
  - Secundaria
  - Media Superior
  - Superior
  - Otras
- Hospital
- Iglesia
- Instalación bancaria
- Instalación deportiva
- Mercado
- Oficina gubernamental
- Oficina municipal
- Plaza o monumento
- Mancha urbana

RASGOS COMPLEMENTARIOS

- Río, arroyo o flujo de agua
- Cuerpo de agua o lago
- Pasto
- Puente

ESCALA GRÁFICA

0 0.05 0.1 0.2 0.3 0.4
Kilómetros

Edición cartográfica del mes de enero de 2017,
con corte de información cartográfica al 23 de noviembre de 2016.
Registro Federal de Electores, INE.

Proyección: UTM Zona 14
Datum: WGS84

LOCALIZACIÓN

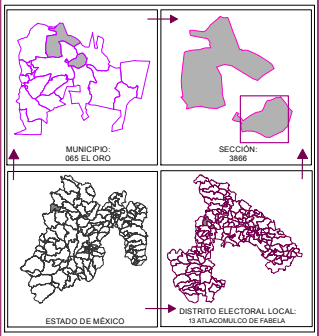

ELABORACIÓN
Departamento de Análisis y
Procesamiento de Información Territorial
Miguel Ángel García Escalante
Jaqueline Pérez Nova
Armando Ordoñez Arizmendi

SUPERVISIÓN
Subdirector de Documentación y Estadística Electoral
C.P. Antonio Sánchez Acosta

PLANO SECCIONAL INDIVIDUAL

SECCIÓN: 3866 (C)

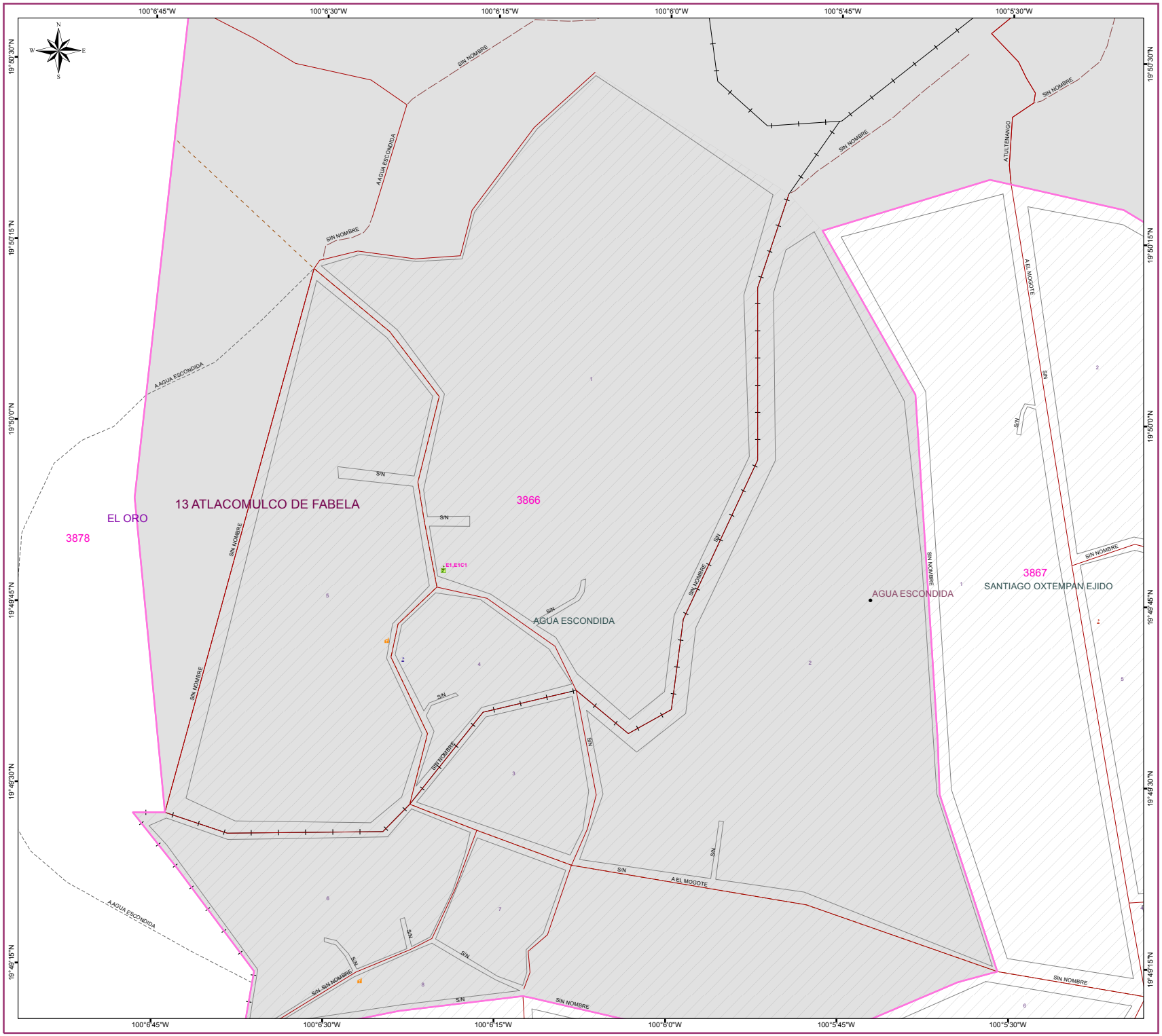

DIRECCIÓN DE ORGANIZACIÓN

SIMBOLOGÍA

ESTRUCTURA GEOELECTORAL Y CLAVES

- Límite estatal ..... MÉXICO
- Distrito Electoral Local 45
- Límite municipal ..... TOLUCA
- Sección electoral 6459
- Cabecera municipal
- Localidad ..... LOC
- Colonia ..... COL
- Manzana 999
- Casilla ..... B, C1, C2

*Casillas correspondientes al Proceso Electoral 2014 - 2015

VÍAS DE COMUNICACIÓN

- Vialidad ..... AVENIDA
- Autopista
- Pavimentada
- Terracería
- Brecha
- Vereda
- Línea de metro
- Ferrocarril
- Adoquín

INFRAESTRUCTURA

- Aeropuerto
- Central de autobús
- Centro comercial
- Centro cultural
- Centro recreativo
- Cementerio
- Escuela
  - Preprimaria
  - Primaria
  - Secundaria
  - Media Superior
  - Superior
  - Otras
- Hospital
- Iglesia
- Instalación bancaria
- Instalación deportiva
- Mercado
- Oficina gubernamental
- Oficina municipal
- Plaza o monumento
- Mancha urbana

RASGOS COMPLEMENTARIOS

- Río, arroyo o flujo de agua
- Cuerpo de agua o lago
- Pasto
- Puente

ESCALA GRÁFICA

0 0.05 0.1 0.2 0.3 0.4

Kilómetros

Edición cartográfica del mes de enero de 2017,
con corte de información cartográfica al 23 de noviembre de 2016.
Registro Federal de Electores, INE.

Proyección: UTM Zona 14
Datum: WGS84

LOCALIZACIÓN

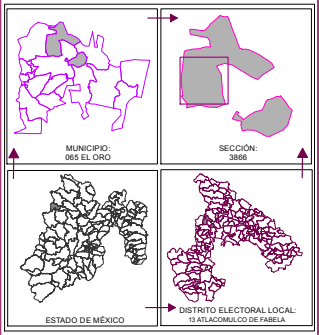

ELABORACIÓN

Departamento de Análisis y
Procesamiento de Información Territorial

Miguel Ángel García Escalante
Jaqueline Pérez Nova
Armando Ordoñez Arizmendi

SUPERVISIÓN

Subdirector de Documentación y Estadística Electoral
C.P. Antonio Sánchez Acosta

PLANO SECCIONAL INDIVIDUAL

SECCIÓN: 3867

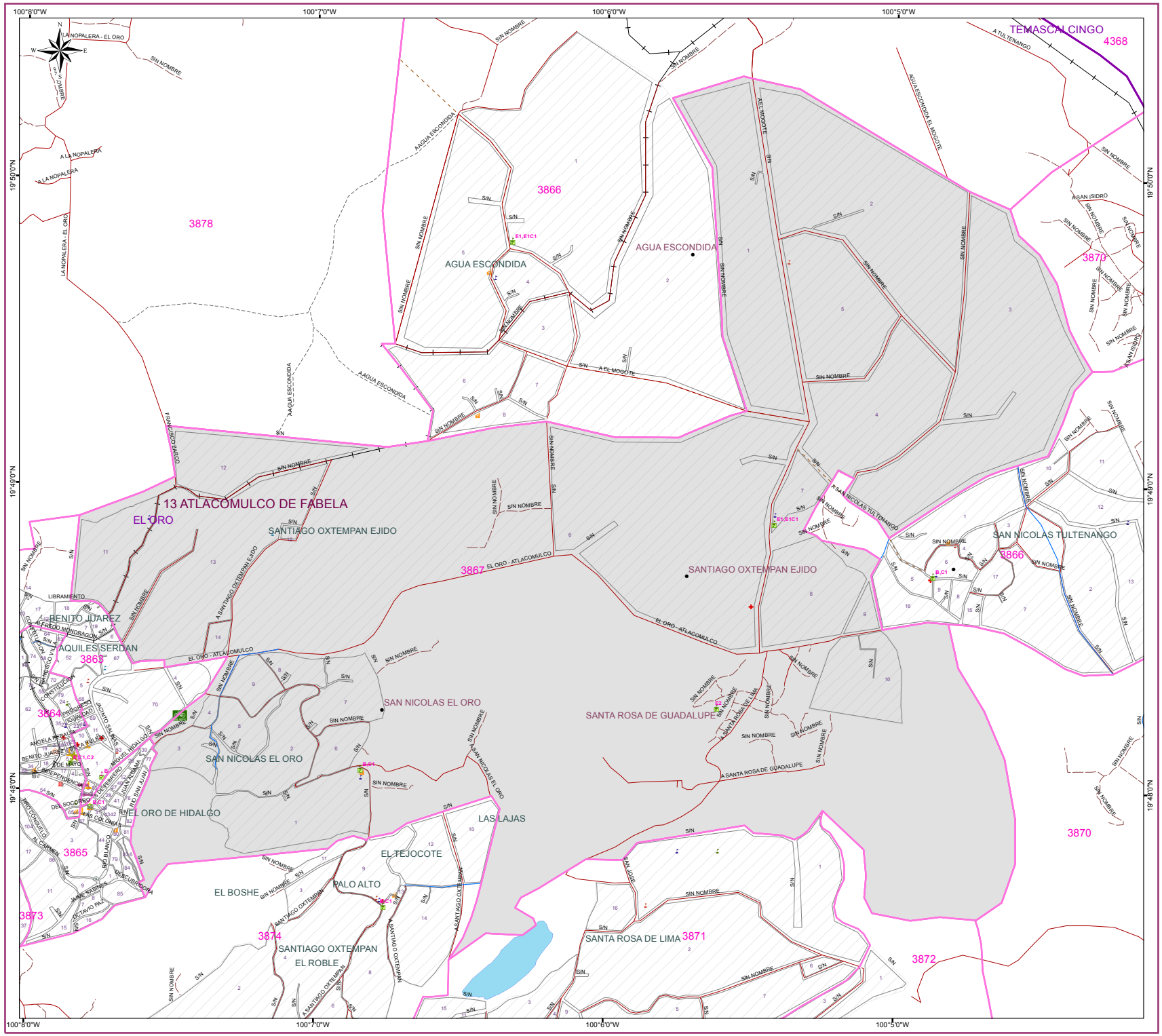

DIRECCIÓN DE ORGANIZACIÓN

S I M B O L O G Í A

ESTRUCTURA GEOELECTORAL Y CLAVES

- Límite estatal ..... MÉXICO
- Distrito Electoral Local 45
- Límite municipal ..... TOLUCA
- Sección electoral 6459
- Cabecera municipal
- Localidad ..... LOC
- Colonia ..... COL
- Manzana 999
- Casilla ..... B, C1, C2

*Casillas correspondientes al Proceso Electoral 2014 - 2015

VÍAS DE COMUNICACIÓN

- Vialidad ..... AVENIDA
- Autopista
- Pavimentada
- Terracería
- Brecha
- Vereda
- Línea de metro
- Ferrocarril
- Adoquín

INFRAESTRUCTURA

- Aeropuerto
- Central de autobús
- Centro comercial
- Centro cultural
- Centro recreativo
- Cementerio
- Escuela
  - Preprimaria
  - Primaria
  - Secundaria
  - Media Superior
  - Superior
  - Otras
- Hospital
- Iglesia
- Instalación bancaria
- Instalación deportiva
- Mercado
- Oficina gubernamental
- Oficina municipal
- Plaza o monumento
- Mancha urbana

RASGOS COMPLEMENTARIOS

- Río, arroyo o flujo de agua
- Cuerpo de agua o lago
- Pasto
- Puente

ESCALA GRÁFICA

0 0.125 0.25 0.5 0.75 1

Kilómetros

Edición cartográfica del mes de enero de 2017,
con corte de información cartográfica al 23 de noviembre de 2016.
Registro Federal de Electores, INE.

Proyección: UTM Zona 14
Datum: WGS84

LOCALIZACIÓN

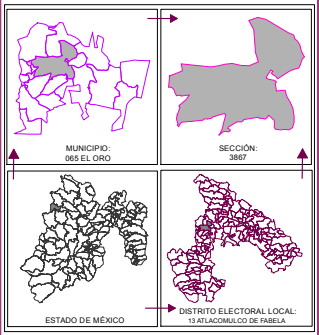

ELABORACIÓN

Departamento de Análisis y
Procesamiento de Información Territorial

Miguel Ángel García Escalante
Jaqueline Pérez Nova
Armando Ordoñez Arizmendi

SUPERVISIÓN

Subdirector de Documentación y Estadística Electoral
C.P. Antonio Sánchez Acosta

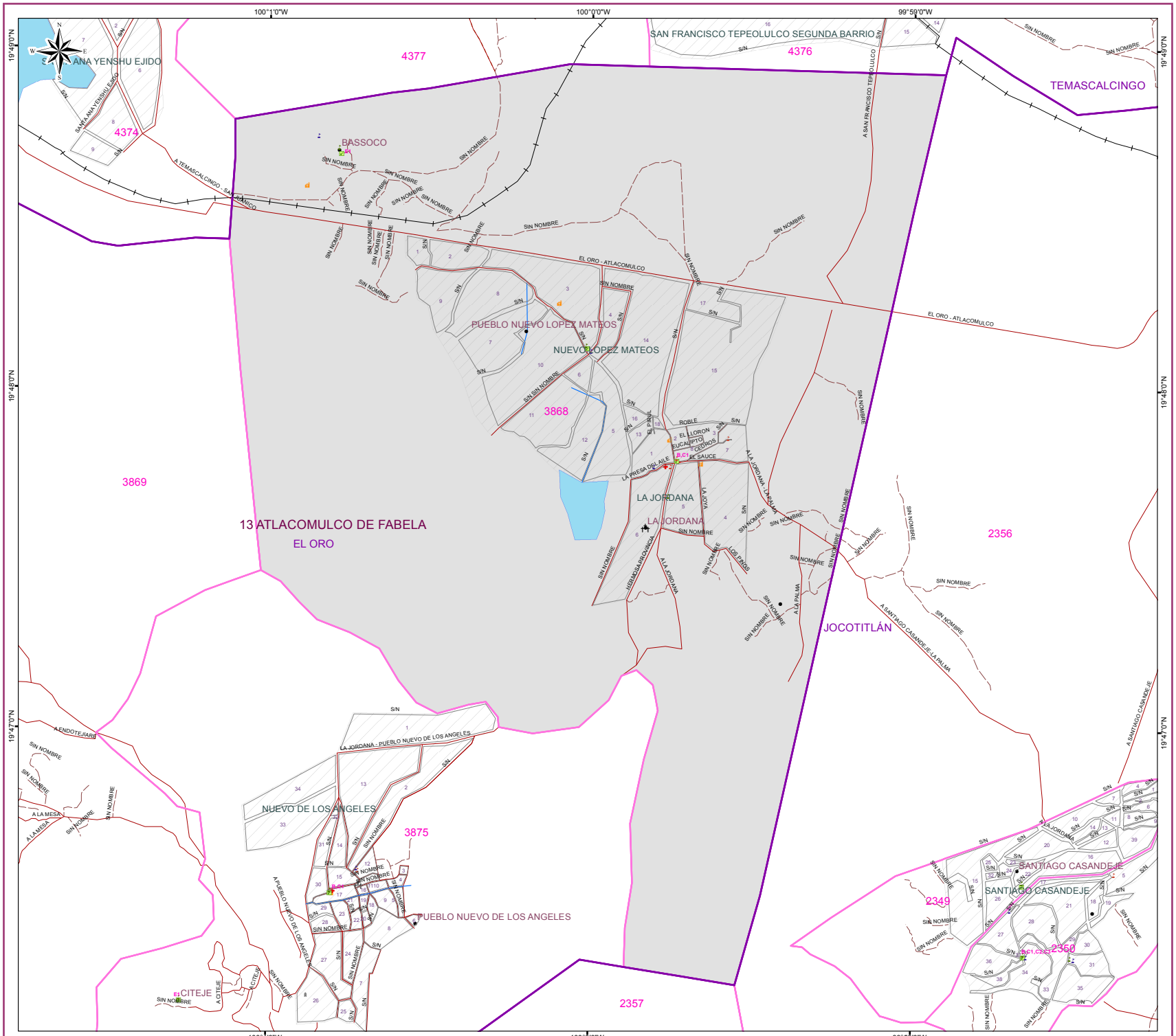

DIRECCIÓN DE ORGANIZACIÓN

SIMBOLOGÍA

ESTRUCTURA GEOELECTORAL Y CLAVES

- Límite estatal ..... MÉXICO
- Distrito Electoral Local 45
- Límite municipal ..... TOLUCA
- Sección electoral 6459
- Cabecera municipal
- Localidad ..... LOC
- Colonia ..... COL
- Manzana 999
- Casilla ..... B, C1, C2

*Casillas correspondientes al Proceso Electoral 2014 - 2015

VÍAS DE COMUNICACIÓN

- Vialidad ..... AVENIDA
- Autopista
- Pavimentada
- Terracería
- Brecha
- Vereda
- Línea de metro
- Ferrocarril
- Adoquín

INFRAESTRUCTURA

- Aeropuerto
- Central de autobús
- Centro comercial
- Centro cultural
- Centro recreativo
- Cementerio
- Escuela
  - Preprimaria
  - Primaria
  - Secundaria
  - Media Superior
  - Superior
  - Otras
- Hospital
- Iglesia
- Instalación bancaria
- Instalación deportiva
- Mercado
- Oficina gubernamental
- Oficina municipal
- Plaza o monumento
- Mancha urbana

RASGOS COMPLEMENTARIOS

- Río, arroyo o flujo de agua
- Cuerpo de agua o lago
- Pasto
- Puente

ESCALA GRÁFICA

0 0.125 0.25 0.5 0.75 1

Kilómetros

Edición cartográfica del mes de enero de 2017,
con corte de información cartográfica al 23 de noviembre de 2016.
Registro Federal de Electores, INE.

Proyección: UTM Zona 14
Datum: WGS84

LOCALIZACIÓN

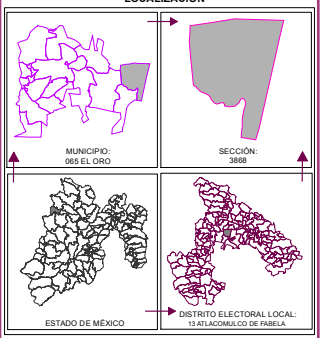

ELABORACIÓN
Departamento de Análisis y
Procesamiento de Información Territorial
Miguel Ángel García Escalante
Jaqueline Pérez Nova
Armando Ordoñez Arizmendi

SUPERVISIÓN
Subdirector de Documentación y Estadística Electoral
C.P. Antonio Sánchez Acosta

PLANO SECCIONAL INDIVIDUAL

SECCIÓN: 3868 (A)

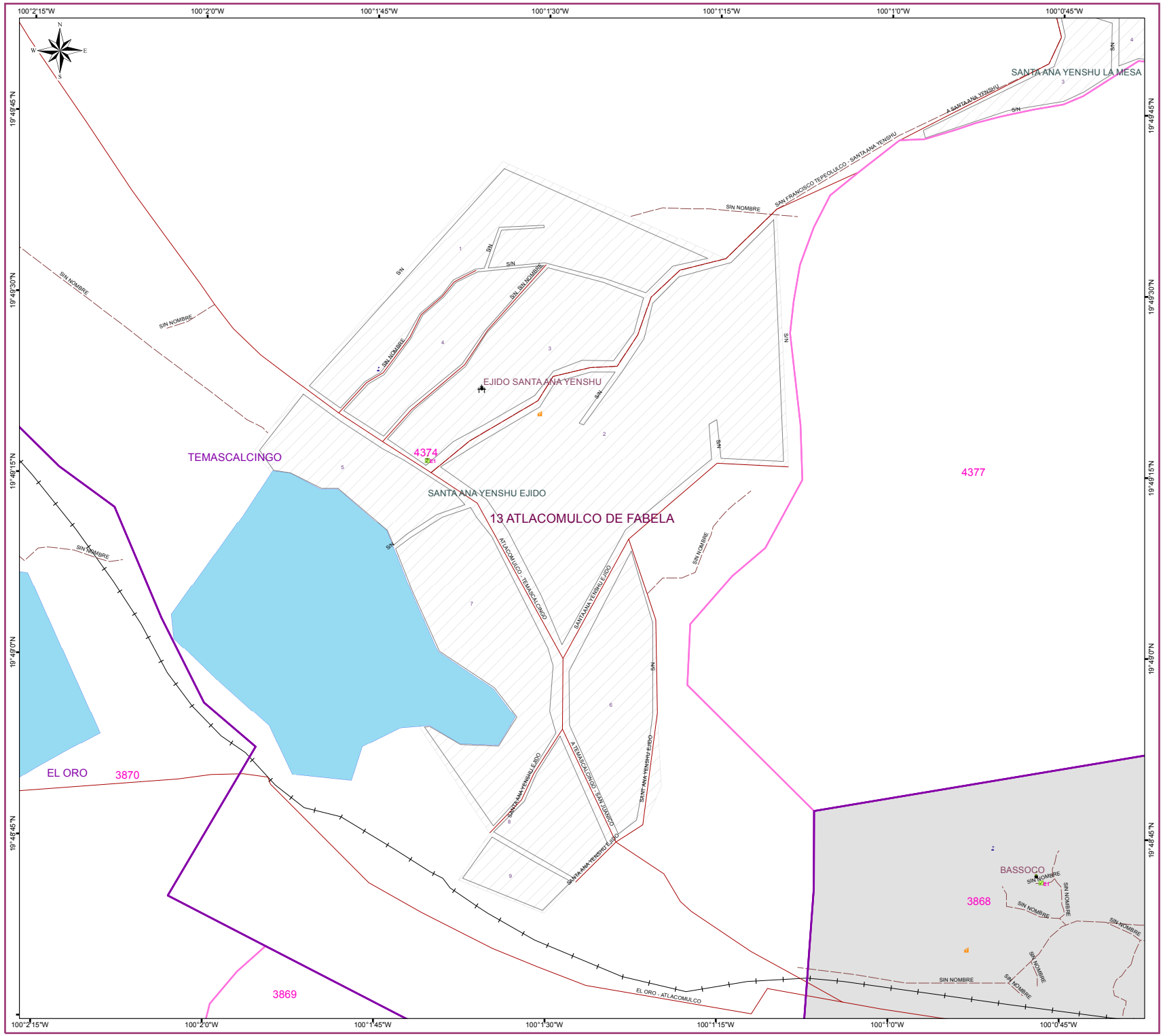

IEEM Instituto Electoral del Estado de México | 4 de Junio 2017

DIRECCIÓN DE ORGANIZACIÓN

SIMBOLOGÍA

ESTRUCTURA GEOELECTORAL Y CLAVES

- Límite estatal ..... MÉXICO
- Distrito Electoral Local 45
- Límite municipal ..... TOLUCA
- Sección electoral 6459
- Cabecera municipal
- Localidad ..... LOC
- Colonia ..... COL
- Manzana 999
- Casilla ..... B, C1, C2

*Casillas correspondientes al Proceso Electoral 2014 - 2015

VÍAS DE COMUNICACIÓN

- Vialidad ..... AVENIDA
- Autopista
- Pavimentada
- Terracería
- Brecha
- Vereda
- Línea de metro
- Ferrocarril
- Adoquín

INFRAESTRUCTURA

- Aeropuerto
- Central de autobús
- Centro comercial
- Centro cultural
- Centro recreativo
- Cementerio
- Escuela
  - Preprimaria
  - Primaria
  - Secundaria
  - Media Superior
  - Superior
  - Otras
- Hospital
- Iglesia
- Instalación bancaria
- Instalación deportiva
- Mercado
- Oficina gubernamental
- Oficina municipal
- Plaza o monumento
- Mancha urbana

RASGOS COMPLEMENTARIOS

- Río, arroyo o flujo de agua
- Cuerpo de agua o lago
- Pasto
- Puente

ESCALA GRÁFICA

0 0.05 0.1 0.2 0.3 0.4

Kilómetros

Edición cartográfica del mes de enero de 2017,
con corte de información cartográfica al 23 de noviembre de 2016.
Registro Federal de Electores, INE.

Proyección: UTM Zona 14
Datum: WGS84

LOCALIZACIÓN

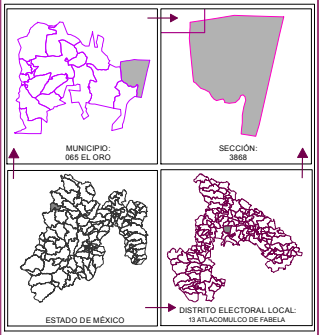

ELABORACIÓN

Departamento de Análisis y
Procesamiento de Información Territorial

Miguel Ángel García Escalante
Jaqueline Pérez Nova
Armando Ordoñez Arizmendi

SUPERVISIÓN

Subdirector de Documentación y Estadística Electoral
C.P. Antonio Sánchez Acosta

PLANO SECCIONAL INDIVIDUAL

SECCIÓN: 3868 (B)

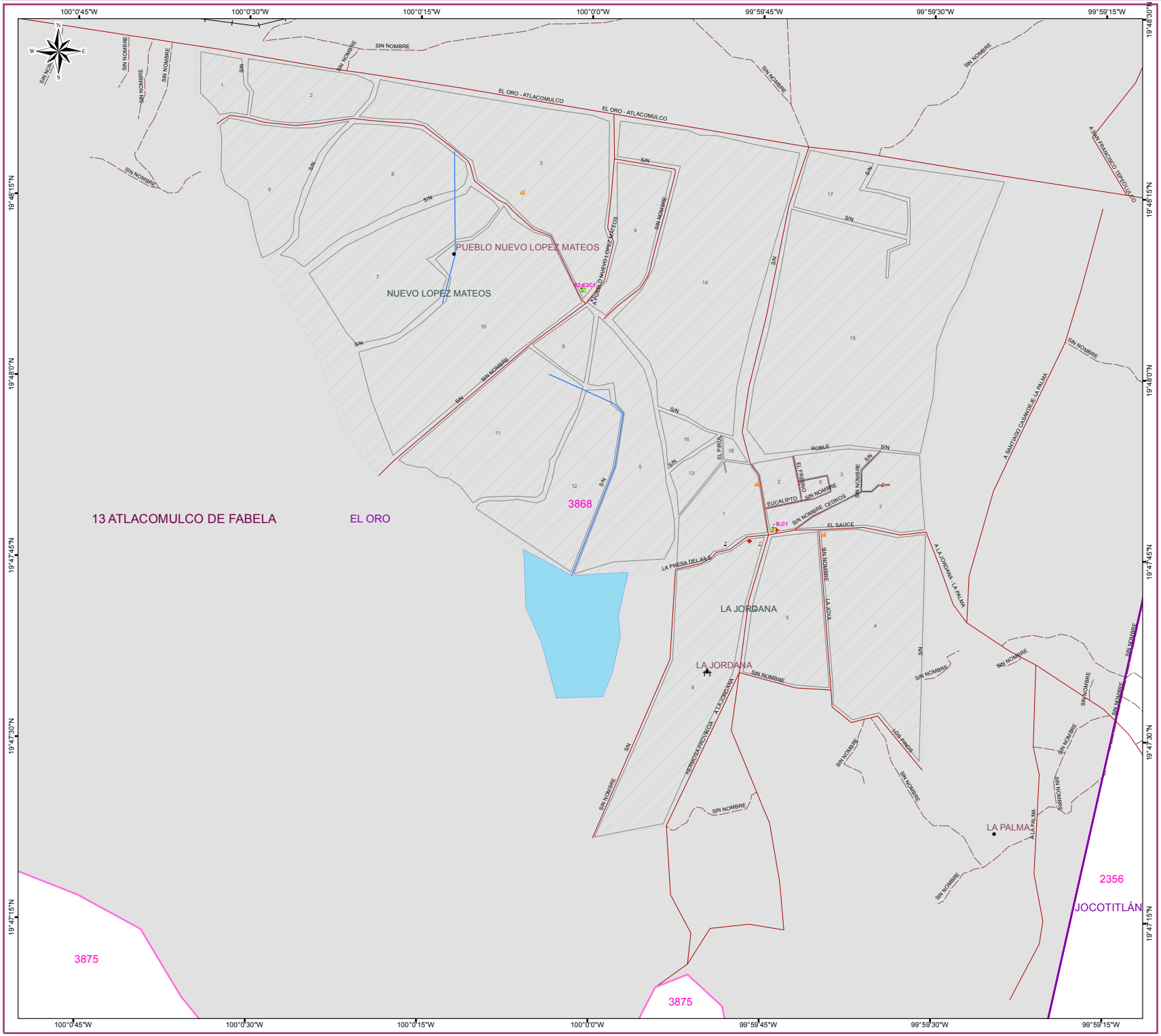

DIRECCIÓN DE ORGANIZACIÓN

SIMBOLOGÍA

ESTRUCTURA GEOELECTORAL Y CLAVES

- Límite estatal ..... MÉXICO
- Distrito Electoral Local 45
- Límite municipal ..... TOLUCA
- Sección electoral 6459
- Cabecera municipal
- Localidad ..... LOC
- Colonia ..... COL
- Manzana 999
- Casilla ..... B, C1, C2

*Casillas correspondientes al Proceso Electoral 2014 - 2015

VÍAS DE COMUNICACIÓN

- Vialidad ..... AVENIDA
- Autopista
- Pavimentada
- Terracería
- Brecha
- Vereda
- Línea de metro
- Ferrocarril
- Adoquín

INFRAESTRUCTURA

- Aeropuerto
- Central de autobús
- Centro comercial
- Centro cultural
- Centro recreativo
- Cementerio
- Escuela
  - Preprimaria
  - Primaria
  - Secundaria
  - Media Superior
  - Superior
  - Otras
- Hospital
- Iglesia
- Instalación bancaria
- Instalación deportiva
- Mercado
- Oficina gubernamental
- Oficina municipal
- Plaza o monumento
- Mancha urbana

RASGOS COMPLEMENTARIOS

- Río, arroyo o flujo de agua
- Cuerpo de agua o lago
- Pasto
- Puente

ESCALA GRÁFICA

0 0.05 0.1 0.2 0.3 0.4

Kilómetros

Edición cartográfica del mes de enero de 2017,
con corte de información cartográfica al 23 de noviembre de 2016.
Registro Federal de Electores, INE.

Proyección: UTM Zona 14
Datum: WGS84

LOCALIZACIÓN

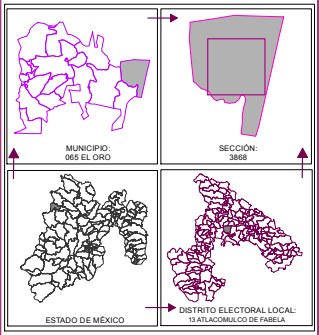

ELABORACIÓN

Departamento de Análisis y
Procesamiento de Información Territorial

Miguel Ángel García Escalante
Jaqueline Pérez Nova
Armando Ordoñez Arizmendi

SUPERVISIÓN

Subdirector de Documentación y Estadística Electoral
C.P. Antonio Sánchez Acosta

PLANO SECCIONAL INDIVIDUAL

SECCIÓN: 3869

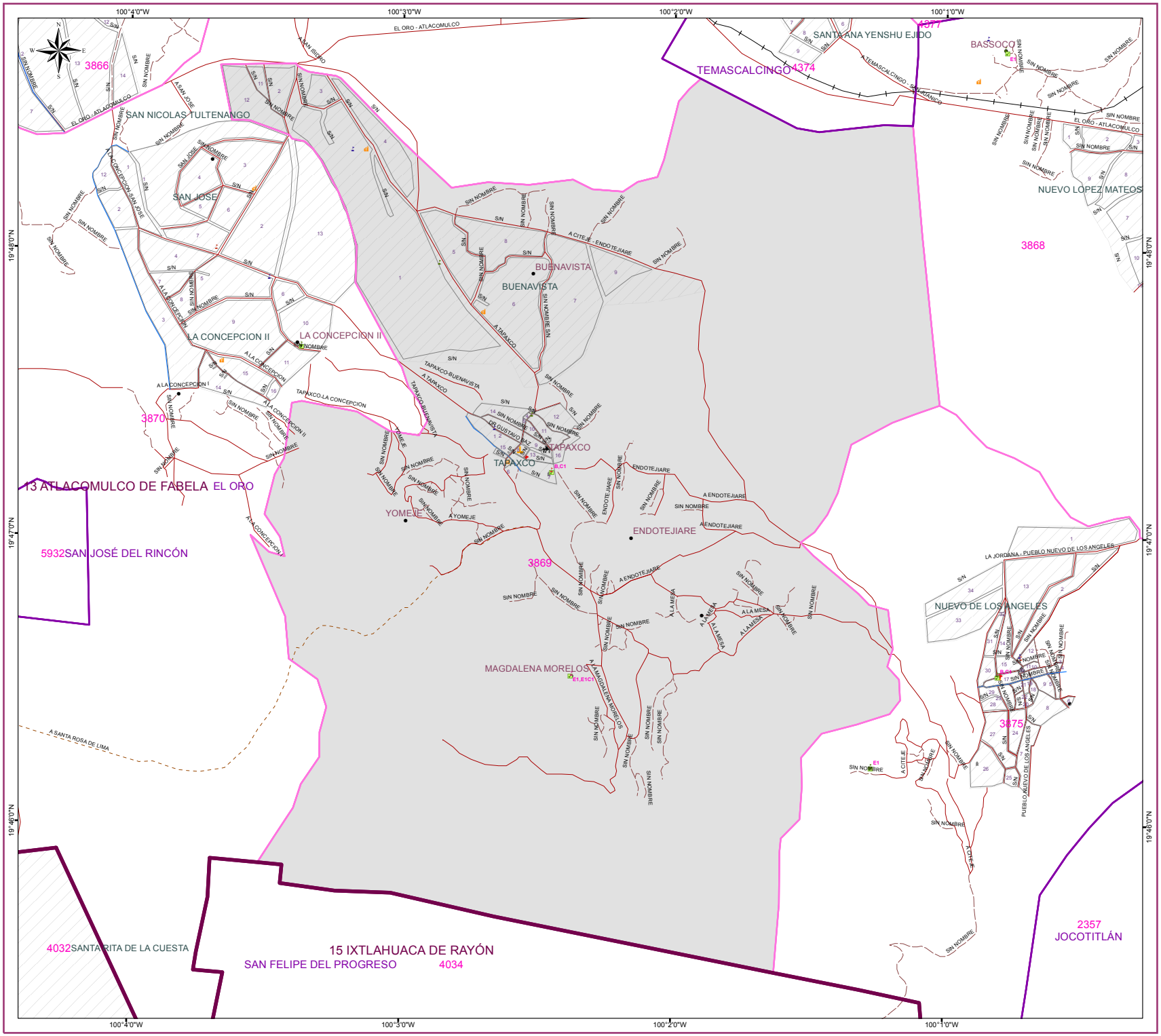

IEEM | 4 de Junio 2017

DIRECCIÓN DE ORGANIZACIÓN

SIMBOLOGÍA

ESTRUCTURA GEOELECTORAL Y CLAVES

- Límite estatal ..... MÉXICO
- Distrito Electoral Local 45
- Límite municipal ..... TOLUCA
- Sección electoral 6459
- Cabecera municipal
- Localidad ..... LOC
- Colonia ..... COL
- Manzana 999
- Casilla ..... B, C1, C2

*Casillas correspondientes al Proceso Electoral 2014 - 2015

VÍAS DE COMUNICACIÓN

- Vialidad ..... AVENIDA
- Autopista
- Pavimentada
- Terracería
- Brecha
- Vereda
- Línea de metro
- Ferrocarril
- Adoquín

INFRAESTRUCTURA

- Aeropuerto
- Central de autobús
- Centro comercial
- Centro cultural
- Centro recreativo
- Cementerio
- Escuela
  - Preprimaria
  - Primaria
  - Secundaria
  - Media Superior
  - Superior
  - Otras
- Hospital
- Iglesia
- Instalación bancaria
- Instalación deportiva
- Mercado
- Oficina gubernamental
- Oficina municipal
- Plaza o monumento
- Mancha urbana

RASGOS COMPLEMENTARIOS

- Río, arroyo o flujo de agua
- Cuerpo de agua o lago
- Pasto
- Puente

ESCALA GRÁFICA

0 0.15 0.3 0.6 0.9 1.2

Kilómetros

Edición cartográfica del mes de enero de 2017,
con corte de información cartográfica al 23 de noviembre de 2016.
Registro Federal de Electores, INE.

Proyección: UTM Zona 14
Datum: WGS84

LOCALIZACIÓN

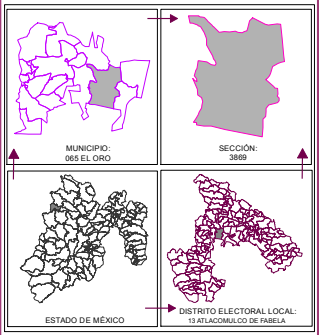

ELABORACIÓN

Departamento de Análisis y
Procesamiento de Información Territorial

Miguel Ángel García Escalante
Jaqueline Pérez Nova
Armando Ordoñez Arizmendi

SUPERVISIÓN

Subdirector de Documentación y Estadística Electoral
C.P. Antonio Sánchez Acosta

PLANO SECCIONAL INDIVIDUAL

SECCIÓN: 3869 (A)

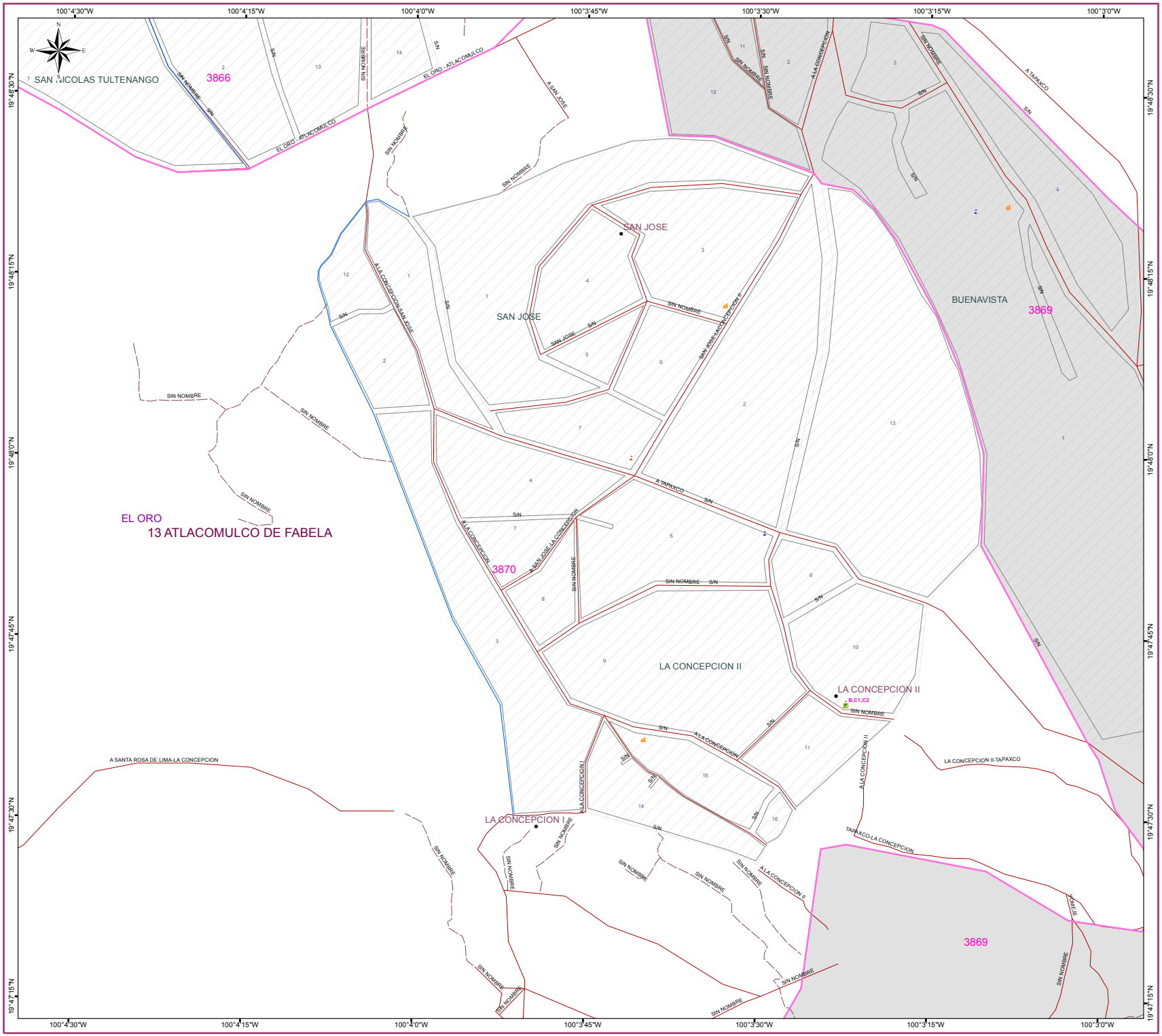

DIRECCIÓN DE ORGANIZACIÓN

S I M B O L O G Í A

ESTRUCTURA GEOELECTORAL Y CLAVES

- Límite estatal ..... MÉXICO
- Distrito Electoral Local 45
- Límite municipal ..... TOLUCA
- Sección electoral 6459
- Cabecera municipal
- Localidad ..... LOC
- Colonia ..... COL
- Manzana 999
- Casilla ..... B, C1, C2

*Casillas correspondientes al Proceso Electoral 2014 - 2015

VÍAS DE COMUNICACIÓN

- Vialidad ..... AVENIDA
- Autopista
- Pavimentada
- Terracería
- Brecha
- Vereda
- Línea de metro
- Ferrocarril
- Adoquín

INFRAESTRUCTURA

- Aeropuerto
- Central de autobús
- Centro comercial
- Centro cultural
- Centro recreativo
- Cementerio
- Escuela
  - Preprimaria
  - Primaria
  - Secundaria
  - Media Superior
  - Superior
  - Otras
- Hospital
- Iglesia
- Instalación bancaria
- Instalación deportiva
- Mercado
- Oficina gubernamental
- Oficina municipal
- Plaza o monumento
- Mancha urbana

RASGOS COMPLEMENTARIOS

- Río, arroyo o flujo de agua
- Cuerpo de agua o lago
- Pasto
- Puente

ESCALA GRÁFICA

0 0.05 0.1 0.2 0.3 0.4

Kilómetros

Edición cartográfica del mes de enero de 2017,
con corte de información cartográfica al 23 de noviembre de 2016.
Registro Federal de Electores, INE.

Proyección: UTM Zona 14
Datum: WGS84

LOCALIZACIÓN

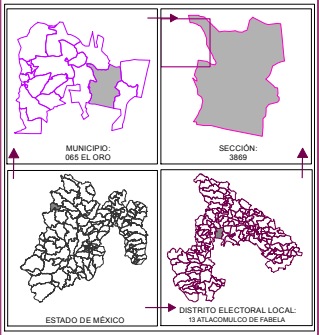

ELABORACIÓN

Departamento de Análisis y
Procesamiento de Información Territorial

Miguel Ángel García Escalante
Jaqueline Pérez Nova
Armando Ordoñez Arizmendi

SUPERVISIÓN

Subdirector de Documentación y Estadística Electoral
C.P. Antonio Sánchez Acosta

PLANO SECCIONAL INDIVIDUAL

SECCIÓN: 3869 (B)

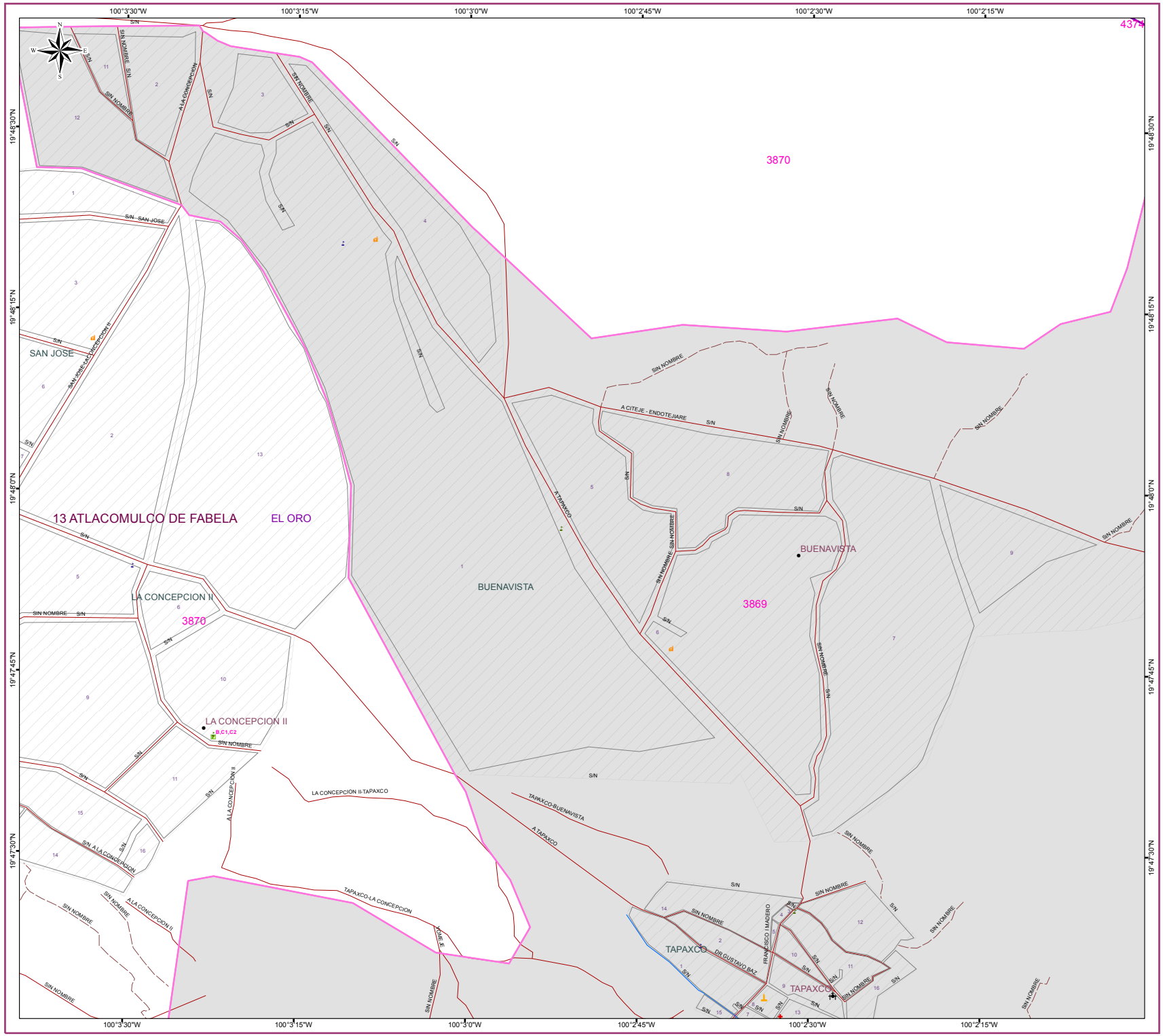

DIRECCIÓN DE ORGANIZACIÓN

S I M B O L O G Í A

ESTRUCTURA GEOELECTORAL Y CLAVES

- Límite estatal ..... MÉXICO
- Distrito Electoral Local 45
- Límite municipal ..... TOLUCA
- Sección electoral 6459
- Cabecera municipal
- Localidad ..... LOC
- Colonia ..... COL
- Manzana 999
- Casilla ..... B, C1, C2

*Casillas correspondientes al Proceso Electoral 2014 - 2015

VÍAS DE COMUNICACIÓN

- Vialidad ..... AVENIDA
- Autopista
- Pavimentada
- Terracería
- Brecha
- Vereda
- Línea de metro
- Ferrocarril
- Adoquín

INFRAESTRUCTURA

- Aeropuerto
- Central de autobús
- Centro comercial
- Centro cultural
- Centro recreativo
- Cementerio
- Escuela
  - Preprimaria
  - Primaria
  - Secundaria
  - Media Superior
  - Superior
  - Otras
- Hospital
- Iglesia
- Instalación bancaria
- Instalación deportiva
- Mercado
- Oficina gubernamental
- Oficina municipal
- Plaza o monumento
- Mancha urbana

RASGOS COMPLEMENTARIOS

- Río, arroyo o flujo de agua
- Cuerpo de agua o lago
- Pasto
- Puente

ESCALA GRÁFICA

0 0.05 0.1 0.2 0.3 0.4

Kilómetros

Edición cartográfica del mes de enero de 2017,
con corte de información cartográfica al 23 de noviembre de 2016.
Registro Federal de Electores, INE.

Proyección: UTM Zona 14
Datum: WGS84

LOCALIZACIÓN

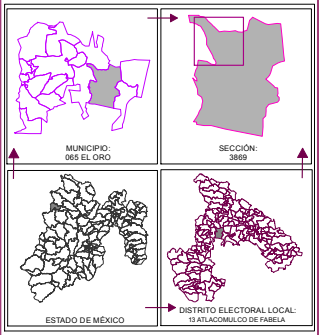

ELABORACIÓN

Departamento de Análisis y
Procesamiento de Información Territorial

Miguel Ángel García Escalante
Jaqueline Pérez Nova
Armando Ordoñez Arizmendi

SUPERVISIÓN

Subdirector de Documentación y Estadística Electoral
C.P. Antonio Sánchez Acosta

PLANO SECCIONAL INDIVIDUAL

SECCIÓN: 3870

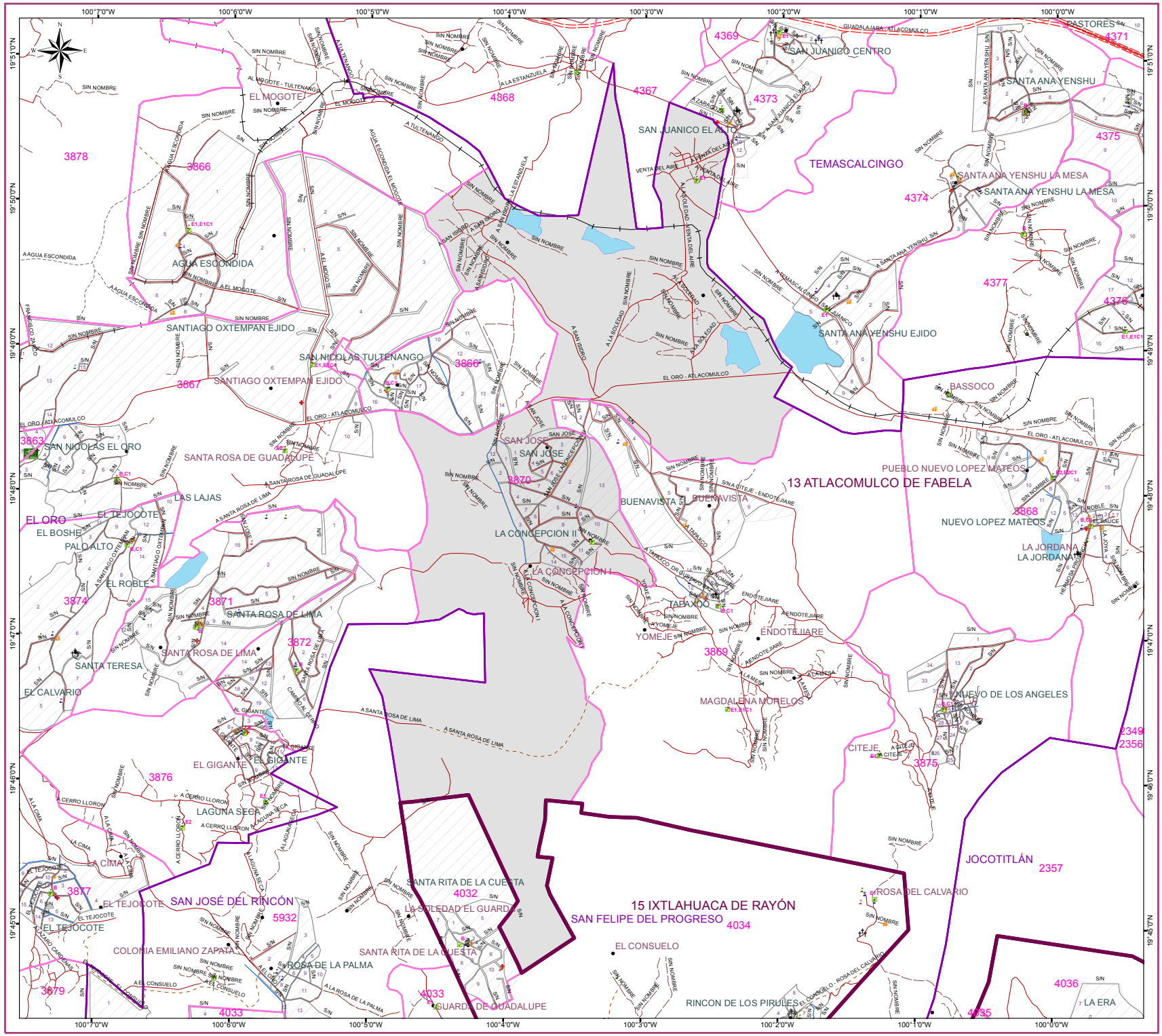

IEEM | Junio 2017

DIRECCIÓN DE ORGANIZACIÓN

SIMBOLOGÍA

ESTRUCTURA GEOELECTORAL Y CLAVES

- Límite estatal ..... MÉXICO
- Distrito Electoral Local 45
- Límite municipal ..... TOLUCA
- Sección electoral 6459
- Cabecera municipal
- Localidad ..... LOC
- Colonia ..... COL
- Manzana 999
- Casilla ..... B, C1, C2

*Casillas correspondientes al Proceso Electoral 2014 - 2015

VÍAS DE COMUNICACIÓN

- Vialidad ..... AVENIDA
- Autopista
- Pavimentada
- Terracería
- Brecha
- Vereda
- Línea de metro
- Ferrocarril
- Adoquín

INFRAESTRUCTURA

- Aeropuerto
- Central de autobús
- Centro comercial
- Centro cultural
- Centro recreativo
- Cementerio
- Escuela
  - Preprimaria
  - Primaria
  - Secundaria
  - Media Superior
  - Superior
  - Otras
- Hospital
- Iglesia
- Instalación bancaria
- Instalación deportiva
- Mercado
- Oficina gubernamental
- Oficina municipal
- Plaza o monumento
- Mancha urbana

RASGOS COMPLEMENTARIOS

- Río, arroyo o flujo de agua
- Cuerpo de agua o lago
- Pasto
- Puente

ESCALA GRÁFICA

0 0.3 0.6 1.2 1.8 2.4

Kilómetros

Edición cartográfica del mes de enero de 2017, con corte de información cartográfica al 23 de noviembre de 2016. Registro Federal de Electores, INE.

Proyección: UTM Zona 14
Datum: WGS84

LOCALIZACIÓN

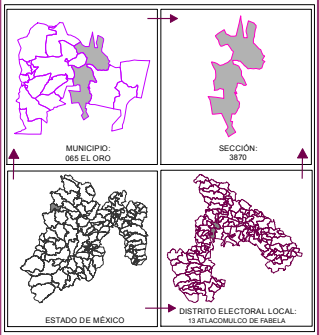

ELABORACIÓN

Departamento de Análisis y Procesamiento de Información Territorial

Miguel Ángel García Escalante
Jaqueline Pérez Nova
Armando Ordoñez Arizmendi

SUPERVISIÓN

Subdirector de Documentación y Estadística Electoral
C.P. Antonio Sánchez Acosta

PLANO SECCIONAL INDIVIDUAL

SECCIÓN: 3871

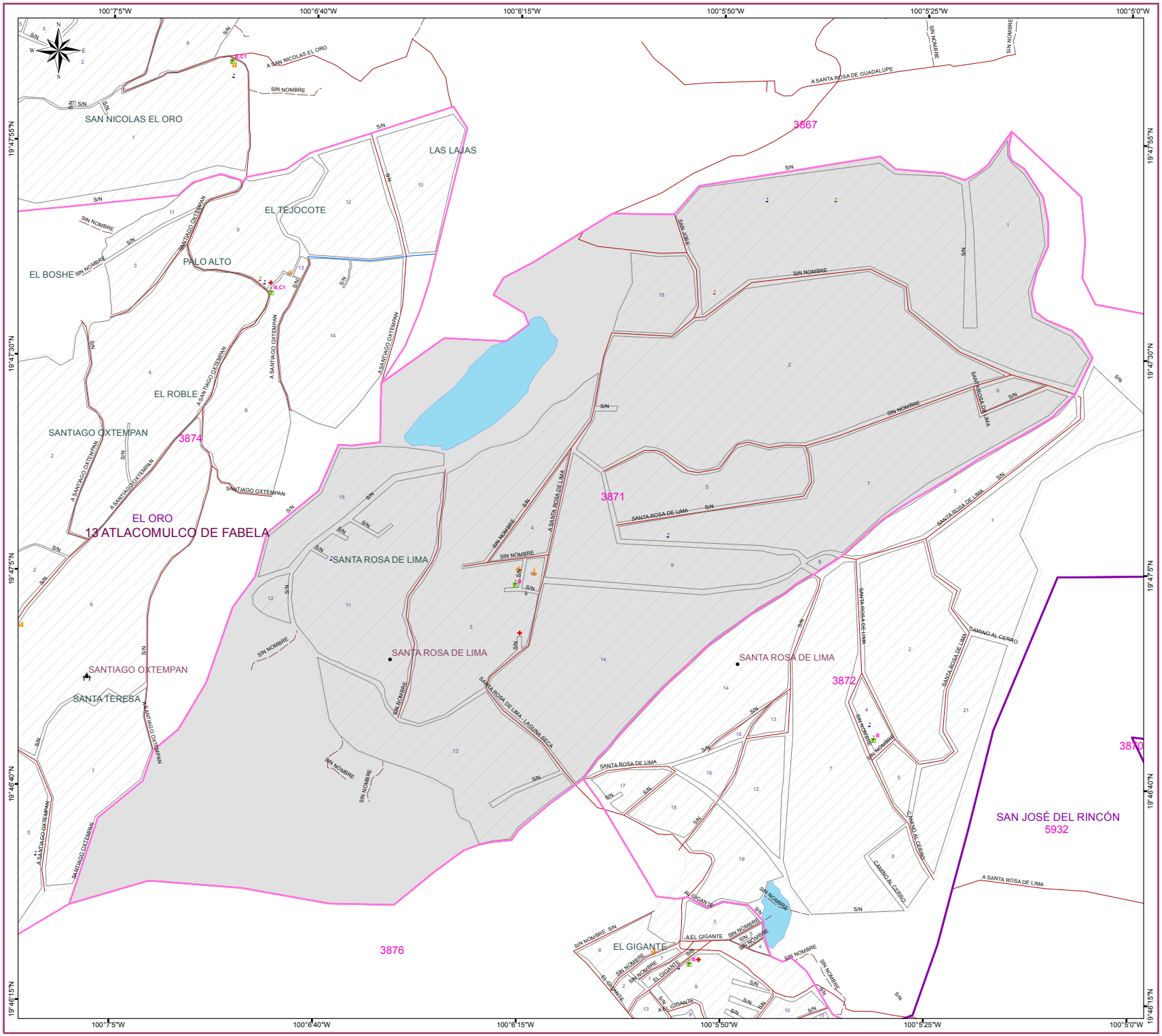

DIRECCIÓN DE ORGANIZACIÓN

S I M B O L O G Í A

ESTRUCTURA GEOELECTORAL Y CLAVES

- Límite estatal ..... MÉXICO
- Distrito Electoral Local 45
- Límite municipal ..... TOLUCA
- Sección electoral 6459
- Cabecera municipal
- Localidad ..... LOC
- Colonia ..... COL
- Manzana 999
- Casilla ..... B, C1, C2

*Casillas correspondientes al Proceso Electoral 2014 - 2015

VÍAS DE COMUNICACIÓN

- Vialidad ..... AVENIDA
- Autopista
- Pavimentada
- Terracería
- Brecha
- Vereda
- Línea de metro
- Ferrocarril
- Adoquín

INFRAESTRUCTURA

- Aeropuerto
- Central de autobús
- Centro comercial
- Centro cultural
- Centro recreativo
- Cementerio
- Escuela
  - Preprimaria
  - Primaria
  - Secundaria
  - Media Superior
  - Superior
  - Otras
- Hospital
- Iglesia
- Instalación bancaria
- Instalación deportiva
- Mercado
- Oficina gubernamental
- Oficina municipal
- Plaza o monumento
- Mancha urbana

RASGOS COMPLEMENTARIOS

- Río, arroyo o flujo de agua
- Cuerpo de agua o lago
- Pasto
- Puente

ESCALA GRÁFICA

0 0.075 0.15 0.3 0.45 0.6

Kilómetros

Edición cartográfica del mes de enero de 2017,
con corte de información cartográfica al 23 de noviembre de 2016.
Registro Federal de Electores, INE.

Proyección: UTM Zona 14
Datum: WGS84

LOCALIZACIÓN

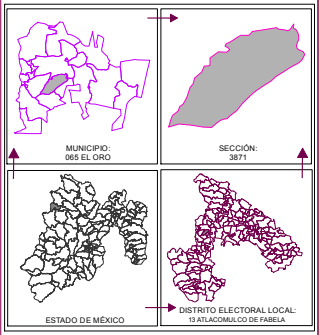

ELABORACIÓN

Departamento de Análisis y
Procesamiento de Información Territorial

Miguel Ángel García Escalante
Jaqueline Pérez Nova
Armando Ordoñez Arizmendi

SUPERVISIÓN

Subdirector de Documentación y Estadística Electoral
C.P. Antonio Sánchez Acosta

PLANO SECCIONAL INDIVIDUAL

SECCIÓN: 3872

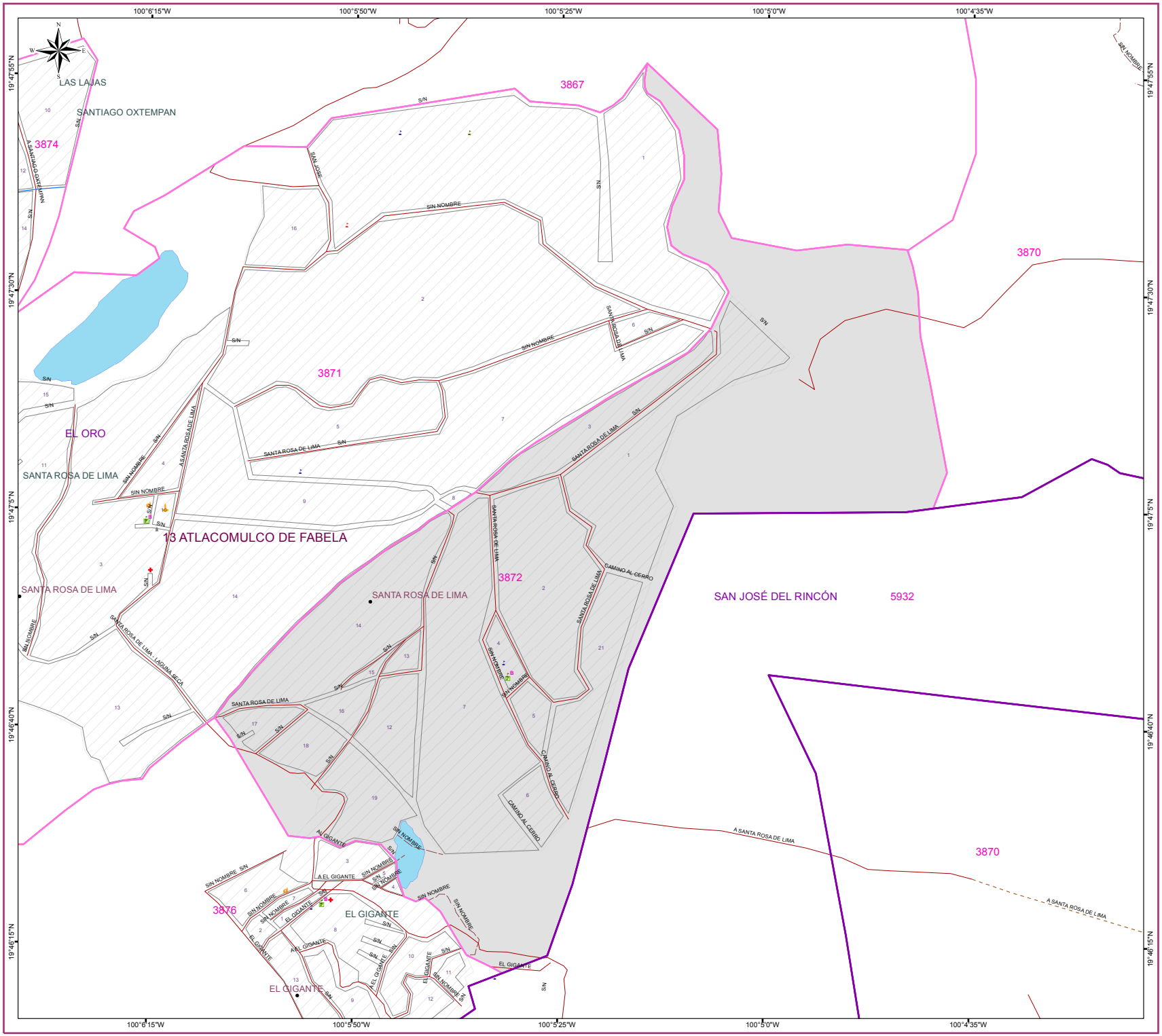

DIRECCIÓN DE ORGANIZACIÓN

S I M B O L O G Í A

ESTRUCTURA GEOELECTORAL Y CLAVES

- Límite estatal ..... MÉXICO
- Distrito Electoral Local 45
- Límite municipal ..... TOLUCA
- Sección electoral 6459
- Cabecera municipal
- Localidad ..... LOC
- Colonia ..... COL
- Manzana 999
- Casilla ..... B, C1, C2

*Casillas correspondientes al Proceso Electoral 2014 - 2015

VÍAS DE COMUNICACIÓN

- Vialidad ..... AVENIDA
- Autopista
- Pavimentada
- Terracería
- Brecha
- Vereda
- Línea de metro
- Ferrocarril
- Adoquín

INFRAESTRUCTURA

- Aeropuerto
- Central de autobús
- Centro comercial
- Centro cultural
- Centro recreativo
- Cementerio
- Escuela
  - Preprimaria
  - Primaria
  - Secundaria
  - Media Superior
  - Superior
  - Otras
- Hospital
- Iglesia
- Instalación bancaria
- Instalación deportiva
- Mercado
- Oficina gubernamental
- Oficina municipal
- Plaza o monumento
- Mancha urbana

RASGOS COMPLEMENTARIOS

- Río, arroyo o flujo de agua
- Cuerpo de agua o lago
- Pasto
- Puente

ESCALA GRÁFICA

0 0.075 0.15 0.3 0.45 0.6

Kilómetros

Edición cartográfica del mes de enero de 2017,
con corte de información cartográfica al 23 de noviembre de 2016.
Registro Federal de Electores, INE.

Proyección: UTM Zona 14
Datum: WGS84

LOCALIZACIÓN

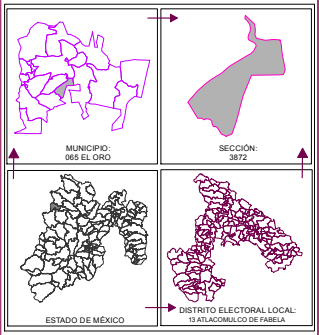

ELABORACIÓN

Departamento de Análisis y
Procesamiento de Información Territorial

Miguel Ángel García Escalante
Jaqueline Pérez Nova
Armando Ordoñez Arizmendi

SUPERVISIÓN

Subdirector de Documentación y Estadística Electoral
C.P. Antonio Sánchez Acosta

PLANO SECCIONAL INDIVIDUAL

SECCIÓN: 3873

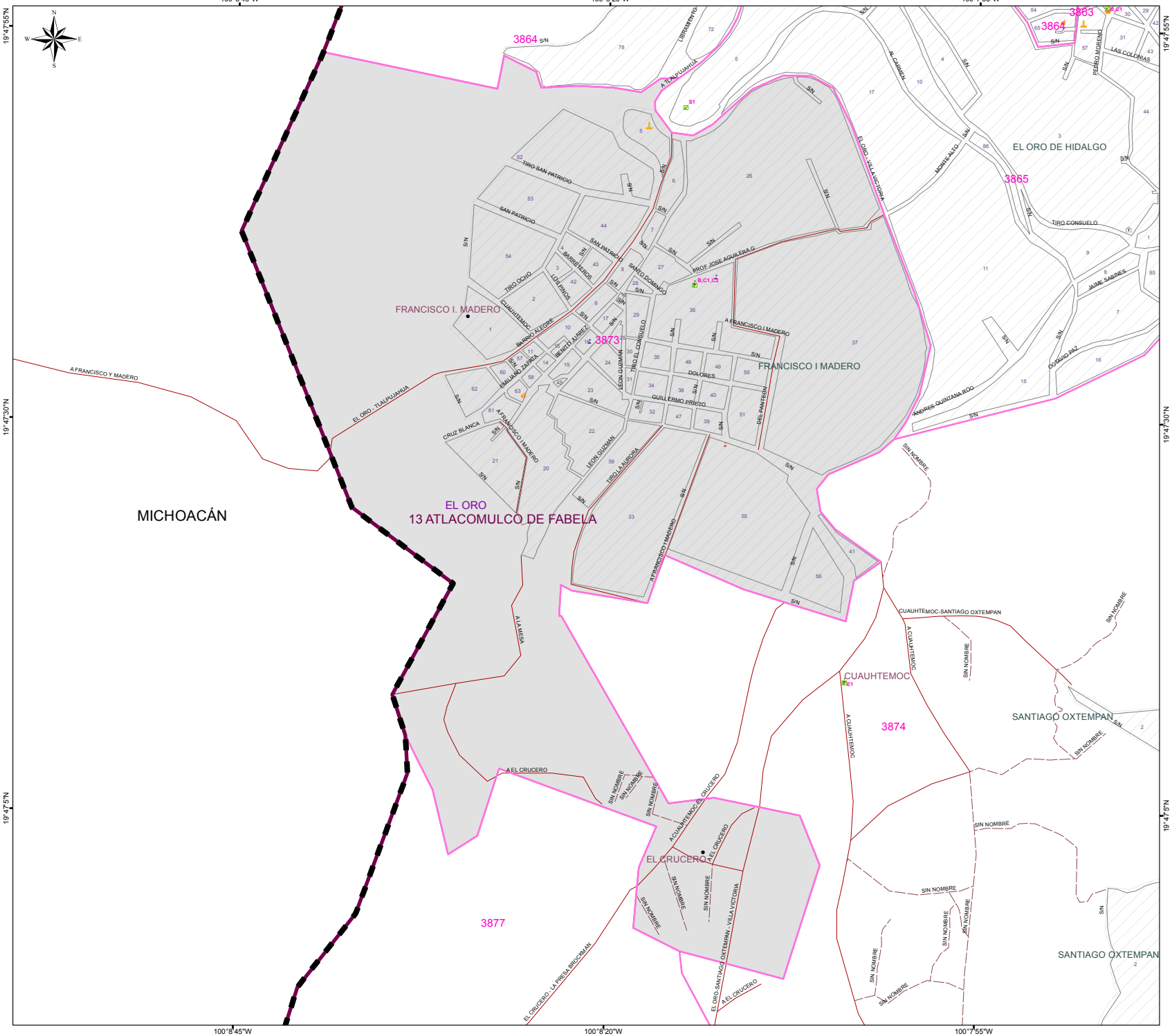

DIRECCIÓN DE ORGANIZACIÓN

SIMBOLOGÍA

ESTRUCTURA GEOELECTORAL Y CLAVES

- Límite estatal ..... MÉXICO
- Distrito Electoral Local 45
- Límite municipal ..... TOLUCA
- Sección electoral 6459
- Cabecera municipal
- Localidad ..... LOC
- Colonia ..... COL
- Manzana 999
- Casilla ..... B, C1, C2

*Casillas correspondientes al Proceso Electoral 2014 - 2015

VÍAS DE COMUNICACIÓN

- Vialidad ..... AVENIDA
- Autopista
- Pavimentada
- Terracería
- Brecha
- Vereda
- Línea de metro
- Ferrocarril
- Adoquín

INFRAESTRUCTURA

- Aeropuerto
- Central de autobús
- Centro comercial
- Centro cultural
- Centro recreativo
- Cementerio
- Escuela
  - Preprimaria
  - Primaria
  - Secundaria
  - Media Superior
  - Superior
  - Otras
- Hospital
- Iglesia
- Instalación bancaria
- Instalación deportiva
- Mercado
- Oficina gubernamental
- Oficina municipal
- Plaza o monumento
- Mancha urbana

RASGOS COMPLEMENTARIOS

- Río, arroyo o flujo de agua
- Cuerpo de agua o lago
- Pasto
- Puente

ESCALA GRÁFICA

0 0.045 0.09 0.18 0.27 0.36

Kilómetros

Edición cartográfica del mes de enero de 2017,
con corte de información cartográfica al 23 de noviembre de 2016.
Registro Federal de Electores, INE.

Proyección: UTM Zona 14
Datum: WGS84

LOCALIZACIÓN

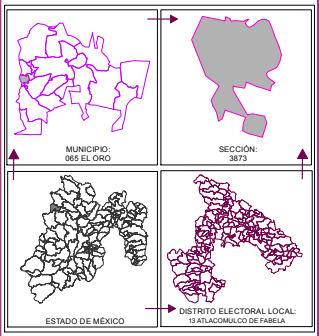

ELABORACIÓN

Departamento de Análisis y
Procesamiento de Información Territorial

Miguel Ángel García Escalante
Jaqueline Pérez Nova
Armando Ordoñez Arizmendi

SUPERVISIÓN

Subdirector de Documentación y Estadística Electoral
C.P. Antonio Sánchez Acosta

PLANO SECCIONAL INDIVIDUAL

SECCIÓN: 3874

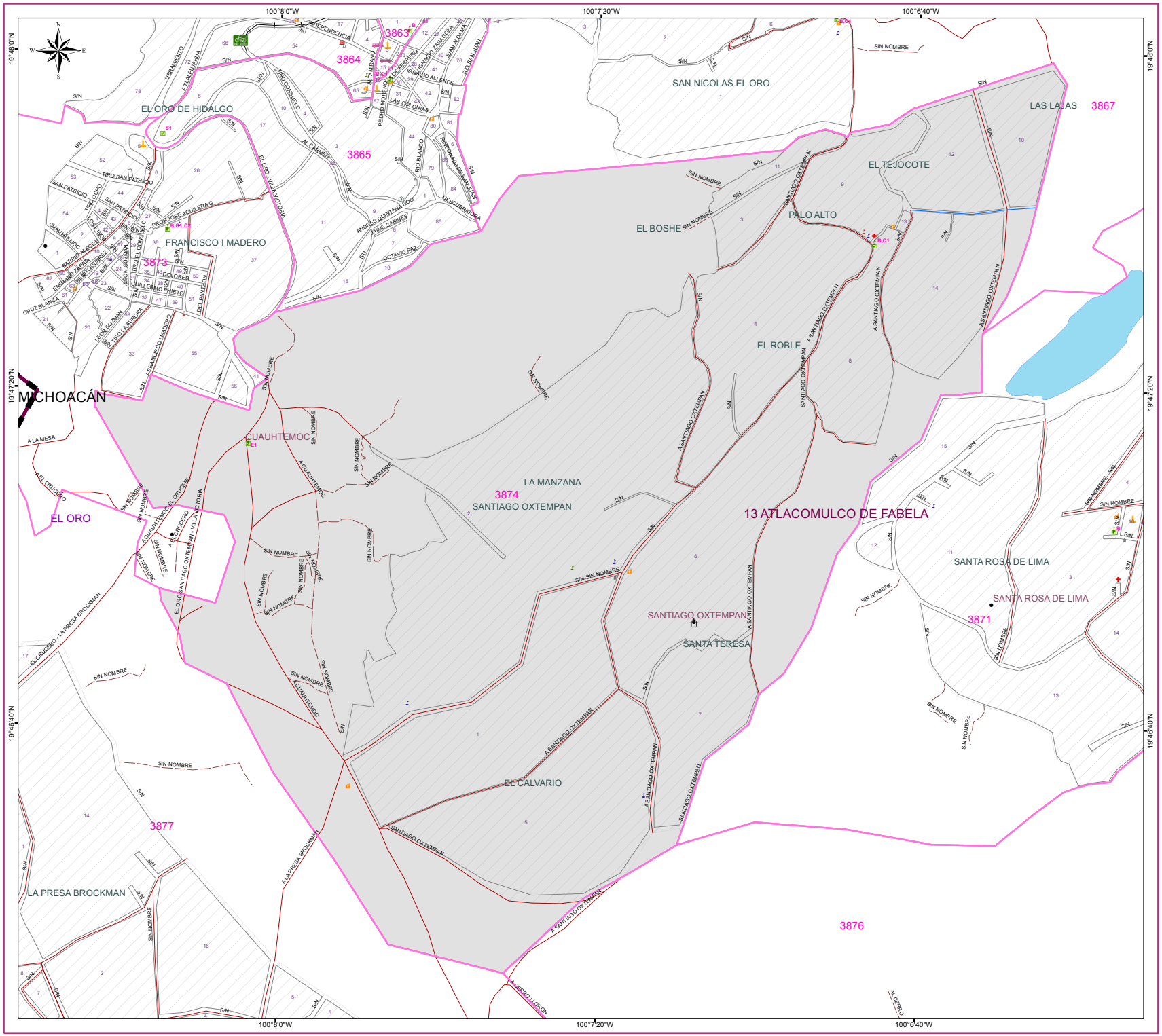

DIRECCIÓN DE ORGANIZACIÓN

SIMBOLOGÍA

ESTRUCTURA GEOELECTORAL Y CLAVES

- Límite estatal ..... MÉXICO
- Distrito Electoral Local 45
- Límite municipal ..... TOLUCA
- Sección electoral 6459
- Cabecera municipal
- Localidad ..... LOC
- Colonia ..... COL
- Manzana 999
- Casilla ..... B, C1, C2

*Casillas correspondientes al Proceso Electoral 2014 - 2015

VÍAS DE COMUNICACIÓN

- Vialidad ..... AVENIDA
- Autopista
- Pavimentada
- Terracería
- Brecha
- Vereda
- Línea de metro
- Ferrocarril
- Adoquín

INFRAESTRUCTURA

- Aeropuerto
- Central de autobús
- Centro comercial
- Centro cultural
- Centro recreativo
- Cementerio
- Escuela
  - Preprimaria
  - Primaria
  - Secundaria
  - Media Superior
  - Superior
  - Otras
- Hospital
- Iglesia
- Instalación bancaria
- Instalación deportiva
- Mercado
- Oficina gubernamental
- Oficina municipal
- Plaza o monumento
- Mancha urbana

RASGOS COMPLEMENTARIOS

- Río, arroyo o flujo de agua
- Cuerpo de agua o lago
- Pasto
- Puente

ESCALA GRÁFICA

0 0.075 0.15 0.3 0.45 0.6

Kilómetros

Edición cartográfica del mes de enero de 2017,
con corte de información cartográfica al 23 de noviembre de 2016.
Registro Federal de Electores, INE.

Proyección: UTM Zona 14
Datum: WGS84

LOCALIZACIÓN

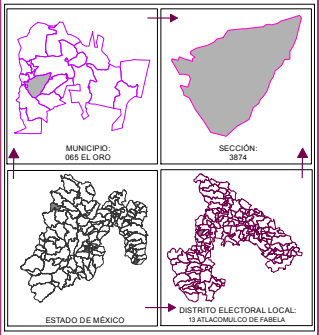

ELABORACIÓN

Departamento de Análisis y
Procesamiento de Información Territorial

Miguel Ángel García Escalante
Jaqueline Pérez Nova
Armando Ordoñez Arizmendi

SUPERVISIÓN

Subdirector de Documentación y Estadística Electoral
C.P. Antonio Sánchez Acosta

PLANO SECCIONAL INDIVIDUAL

SECCIÓN: 3875

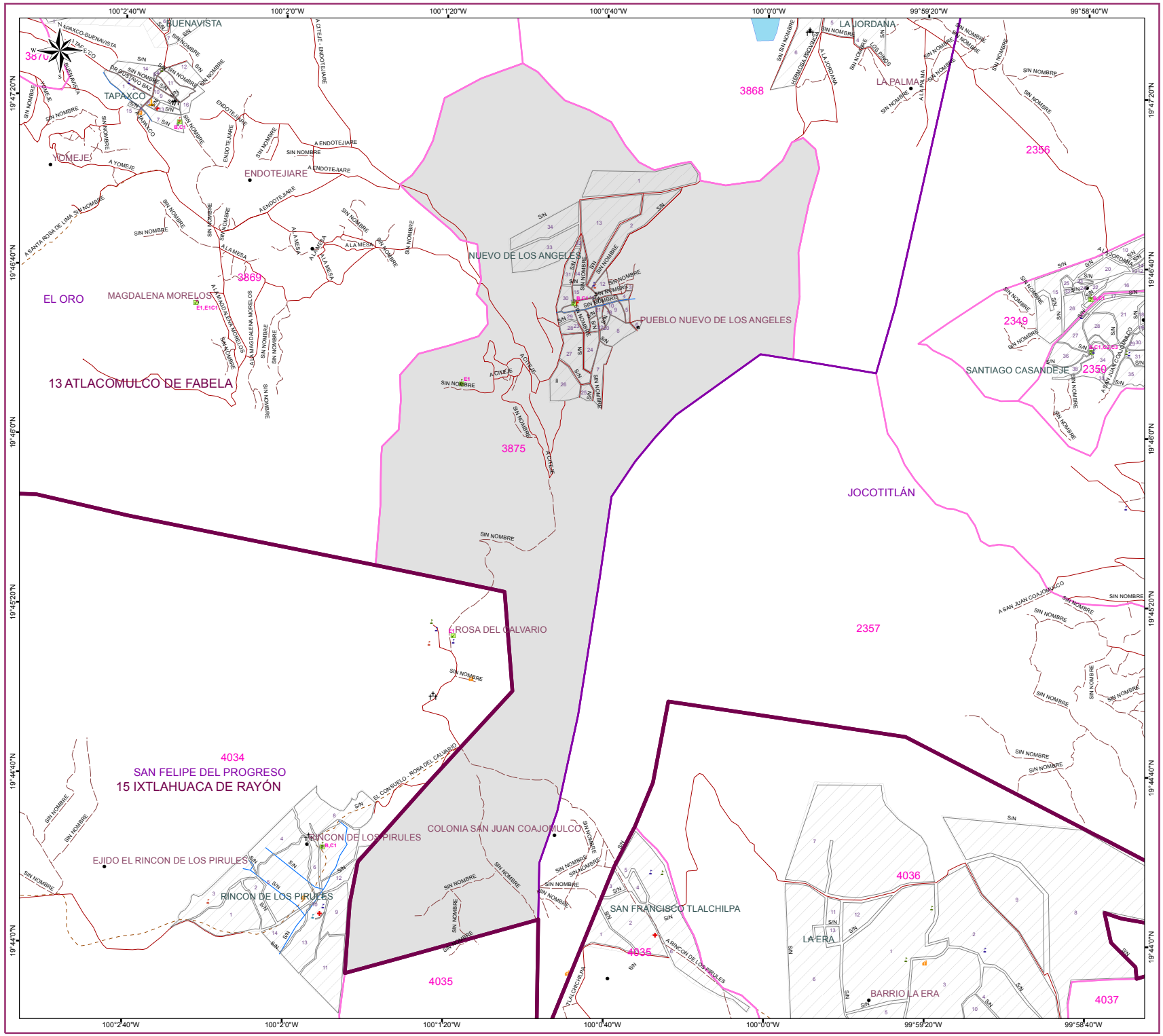

DIRECCIÓN DE ORGANIZACIÓN

SIMBOLOGÍA

ESTRUCTURA GEOELECTORAL Y CLAVES

- Límite estatal ..... MÉXICO
- Distrito Electoral Local 45
- Límite municipal ..... TOLUCA
- Sección electoral 6459
- Cabecera municipal
- Localidad ..... LOC
- Colonia ..... COL
- Manzana 999
- Casilla ..... B, C1, C2

*Casillas correspondientes al Proceso Electoral 2014 - 2015

VÍAS DE COMUNICACIÓN

- Vialidad ..... AVENIDA
- Autopista
- Pavimentada
- Terracería
- Brecha
- Vereda
- Línea de metro
- Ferrocarril
- Adoquín

INFRAESTRUCTURA

- Aeropuerto
- Central de autobús
- Centro comercial
- Centro cultural
- Centro recreativo
- Cementerio
- Escuela
  - Preprimaria
  - Primaria
  - Secundaria
  - Media Superior
  - Superior
  - Otras
- Hospital
- Iglesia
- Instalación bancaria
- Instalación deportiva
- Mercado
- Oficina gubernamental
- Oficina municipal
- Plaza o monumento
- Mancha urbana

RASGOS COMPLEMENTARIOS

- Río, arroyo o flujo de agua
- Cuerpo de agua o lago
- Pasto
- Puente

ESCALA GRÁFICA

0 0.15 0.3 0.6 0.9 1.2

Kilómetros

Edición cartográfica del mes de enero de 2017,
con corte de información cartográfica al 23 de noviembre de 2016.
Registro Federal de Electores, INE.

Proyección: UTM Zona 14
Datum: WGS84

LOCALIZACIÓN

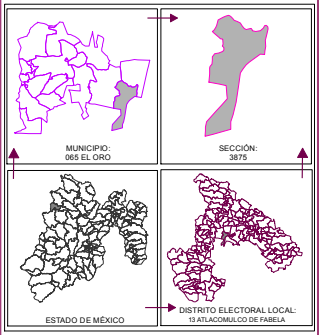

ELABORACIÓN

Departamento de Análisis y
Procesamiento de Información Territorial

Miguel Ángel García Escalante
Jaqueline Pérez Nova
Armando Ordoñez Arizmendi

SUPERVISIÓN

Subdirector de Documentación y Estadística Electoral
C.P. Antonio Sánchez Acosta

PLANO SECCIONAL INDIVIDUAL

SECCIÓN: 3875 (A)

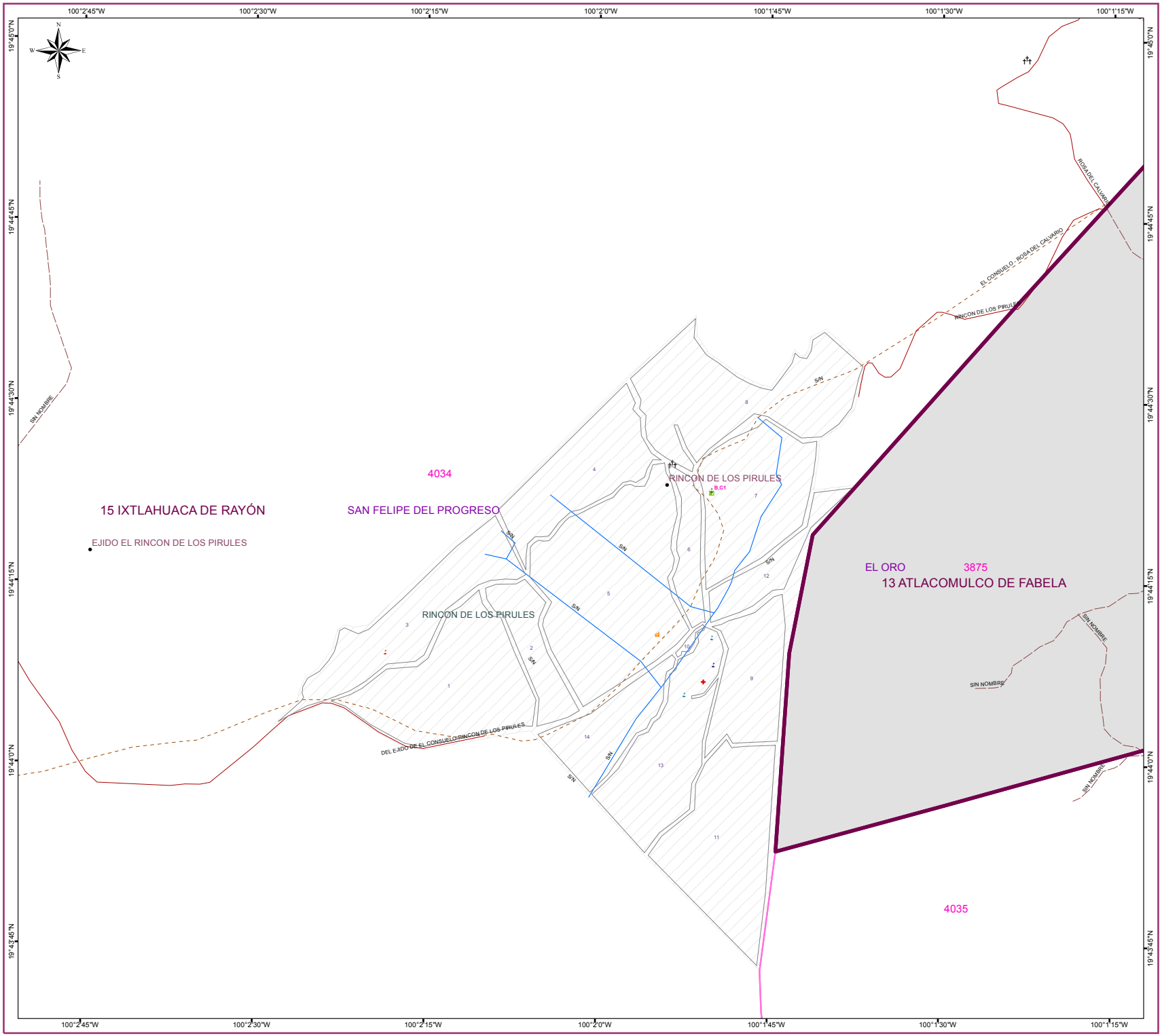

IEEM Instituto Electoral del Estado de México | 4 de Junio 2017

DIRECCIÓN DE ORGANIZACIÓN

S I M B O L O G Í A

ESTRUCTURA GEOELECTORAL Y CLAVES

- Límite estatal ..... MÉXICO
- Distrito Electoral Local 45
- Límite municipal ..... TOLUCA
- Sección electoral 6459
- Cabecera municipal
- Localidad ..... LOC
- Colonia ..... COL
- Manzana 999
- Casilla ..... B, C1, C2
  *Casillas correspondientes al Proceso Electoral 2014 - 2015

VÍAS DE COMUNICACIÓN

- Vialidad ..... AVENIDA
- Autopista
- Pavimentada
- Terracería
- Brecha
- Vereda
- Línea de metro
- Ferrocarril
- Adoquín

INFRAESTRUCTURA

- Aeropuerto
- Central de autobús
- Centro comercial
- Centro cultural
- Centro recreativo
- Cementerio
- Escuela
  - Preprimaria
  - Primaria
  - Secundaria
  - Media Superior
  - Superior
  - Otras
- Hospital
- Iglesia
- Instalación bancaria
- Instalación deportiva
- Mercado
- Oficina gubernamental
- Oficina municipal
- Plaza o monumento
- Mancha urbana

RASGOS COMPLEMENTARIOS

- Río, arroyo o flujo de agua
- Cuerpo de agua o lago
- Pasto
- Puente

ESCALA GRÁFICA

0 0.05 0.1 0.2 0.3 0.4
Kilómetros

Edición cartográfica del mes de enero de 2017,
con corte de información cartográfica al 23 de noviembre de 2016.
Registro Federal de Electores, INE.

Proyección: UTM Zona 14
Datum: WGS84

LOCALIZACIÓN

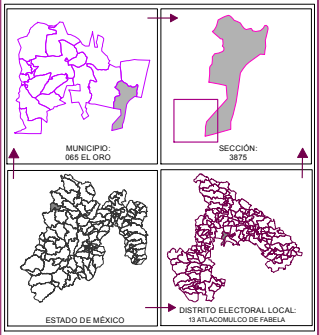

ELABORACIÓN
Departamento de Análisis y
Procesamiento de Información Territorial
Miguel Ángel García Escalante
Jaqueline Pérez Nova
Armando Ordoñez Arizmendi

SUPERVISIÓN
Subdirector de Documentación y Estadística Electoral
C.P. Antonio Sánchez Acosta

PLANO SECCIONAL INDIVIDUAL

SECCIÓN: 3876

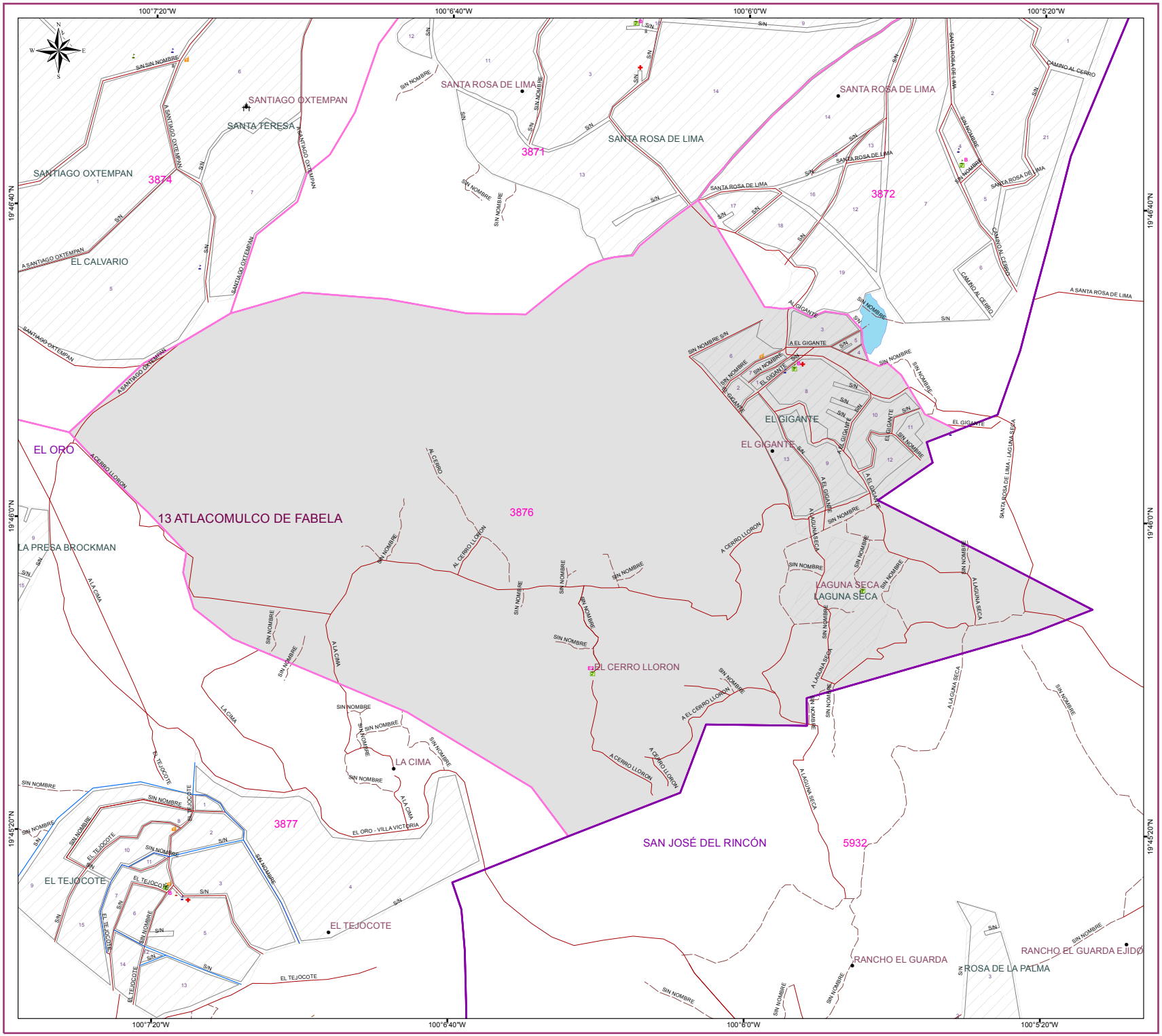

DIRECCIÓN DE ORGANIZACIÓN

SIMBOLOGÍA

ESTRUCTURA GEOELECTORAL Y CLAVES

- Límite estatal ..... MÉXICO
- Distrito Electoral Local 45
- Límite municipal ..... TOLUCA
- Sección electoral 6459
- Cabecera municipal
- Localidad ..... LOC
- Colonia ..... COL
- Manzana 999
- Casilla ..... B, C1, C2

*Casillas correspondientes al Proceso Electoral 2014 - 2015

VÍAS DE COMUNICACIÓN

- Vialidad ..... AVENIDA
- Autopista
- Pavimentada
- Terracería
- Brecha
- Vereda
- Línea de metro
- Ferrocarril
- Adoquín

INFRAESTRUCTURA

- Aeropuerto
- Central de autobús
- Centro comercial
- Centro cultural
- Centro recreativo
- Cementerio
- Escuela
  - Preprimaria
  - Primaria
  - Secundaria
  - Media Superior
  - Superior
  - Otras
- Hospital
- Iglesia
- Instalación bancaria
- Instalación deportiva
- Mercado
- Oficina gubernamental
- Oficina municipal
- Plaza o monumento
- Mancha urbana

RASGOS COMPLEMENTARIOS

- Río, arroyo o flujo de agua
- Cuerpo de agua o lago
- Pasto
- Puente

ESCALA GRÁFICA

0 0.075 0.15 0.3 0.45 0.6

Kilómetros

Edición cartográfica del mes de enero de 2017,
con corte de información cartográfica al 23 de noviembre de 2016.
Registro Federal de Electores, INE.

Proyección: UTM Zona 14
Datum: WGS84

LOCALIZACIÓN

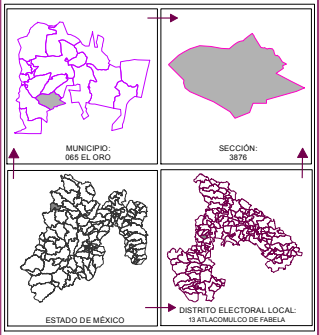

ELABORACIÓN

Departamento de Análisis y
Procesamiento de Información Territorial

Miguel Ángel García Escalante
Jaqueline Pérez Nova
Armando Ordoñez Arizmendi

SUPERVISIÓN

Subdirector de Documentación y Estadística Electoral
C.P. Antonio Sánchez Acosta

PLANO SECCIONAL INDIVIDUAL

SECCIÓN: 3877

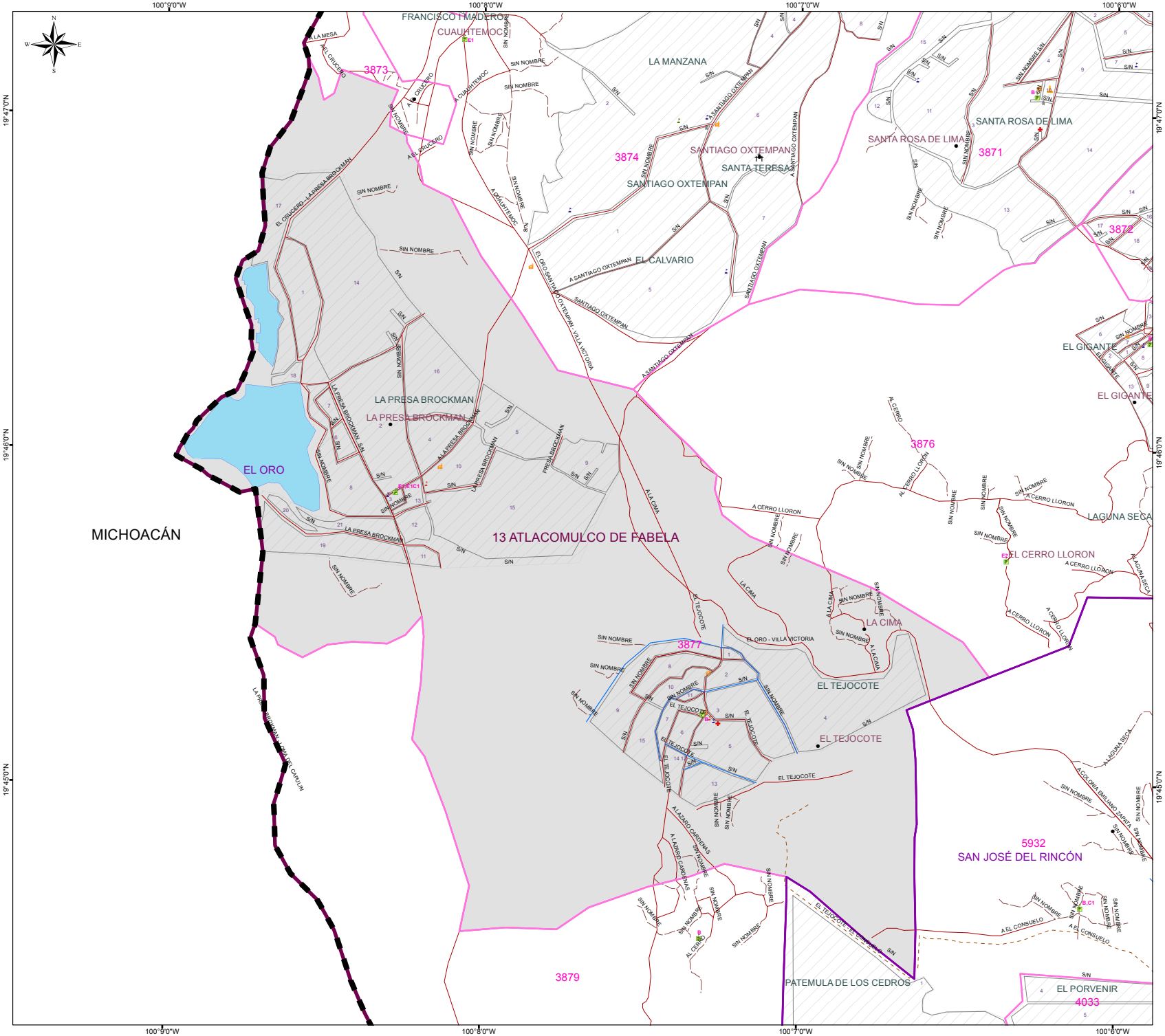

DIRECCIÓN DE ORGANIZACIÓN

SIMBOLOGÍA

ESTRUCTURA GEOELECTORAL Y CLAVES

- Límite estatal ..... MÉXICO
- Distrito Electoral Local 45
- Límite municipal ..... TOLUCA
- Sección electoral 6459
- Cabecera municipal
- Localidad ..... LOC
- Colonia ..... COL
- Manzana 999
- Casilla ..... B, C1, C2

*Casillas correspondientes al Proceso Electoral 2014 - 2015

VÍAS DE COMUNICACIÓN

- Vialidad ..... AVENIDA
- Autopista
- Pavimentada
- Terracería
- Brecha
- Vereda
- Línea de metro
- Ferrocarril
- Adoquín

INFRAESTRUCTURA

- Aeropuerto
- Central de autobús
- Centro comercial
- Centro cultural
- Centro recreativo
- Cementerio
- Escuela
  - Preprimaria
  - Primaria
  - Secundaria
  - Media Superior
  - Superior
  - Otras
- Hospital
- Iglesia
- Instalación bancaria
- Instalación deportiva
- Mercado
- Oficina gubernamental
- Oficina municipal
- Plaza o monumento
- Mancha urbana

RASGOS COMPLEMENTARIOS

- Río, arroyo o flujo de agua
- Cuerpo de agua o lago
- Pasto
- Puente

ESCALA GRÁFICA

0 0.125 0.25 0.5 0.75 1

Kilómetros

Edición cartográfica del mes de enero de 2017,
con corte de información cartográfica al 23 de noviembre de 2016.
Registro Federal de Electores, INE.

Proyección: UTM Zona 14
Datum: WGS84

LOCALIZACIÓN

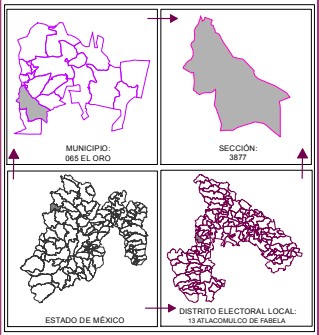

ELABORACIÓN

Departamento de Análisis y
Procesamiento de Información Territorial

Miguel Ángel García Escalante _____
Jaqueline Pérez Nova _____
Armando Ordoñez Arizmendi _____

SUPERVISIÓN

Subdirector de Documentación y Estadística Electoral
C.P. Antonio Sánchez Acosta _____

PLANO SECCIONAL INDIVIDUAL

SECCIÓN: 3878

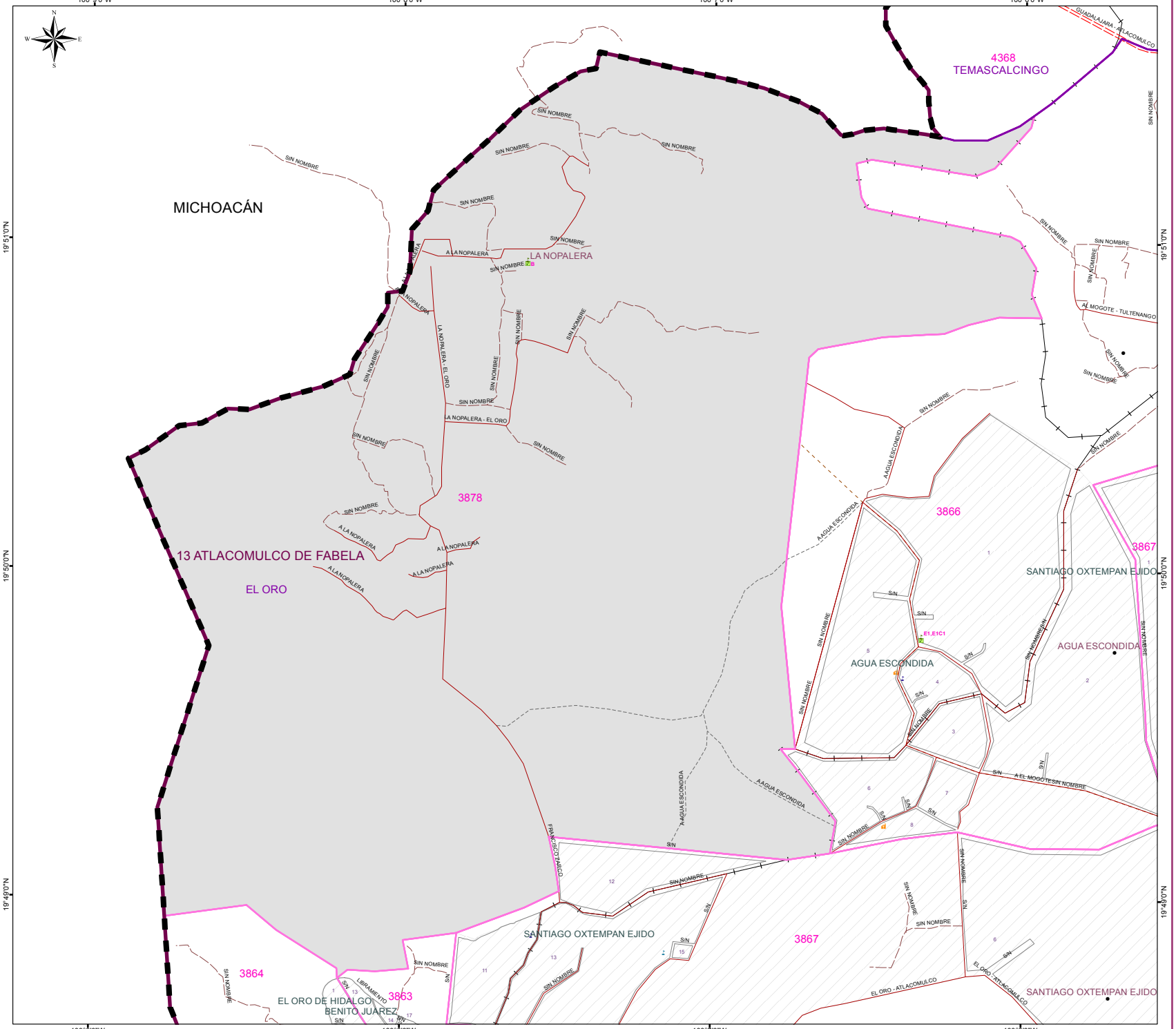

DIRECCIÓN DE ORGANIZACIÓN

SIMBOLOGÍA

ESTRUCTURA GEOELECTORAL Y CLAVES

- Límite estatal ..... MÉXICO
- Distrito Electoral Local 45
- Límite municipal ..... TOLUCA
- Sección electoral 6459
- Cabecera municipal
- Localidad ..... LOC
- Colonia ..... COL
- Manzana 999
- Casilla ..... B, C1, C2

*Casillas correspondientes al Proceso Electoral 2014 - 2015

VÍAS DE COMUNICACIÓN

- Vialidad ..... AVENIDA
- Autopista
- Pavimentada
- Terracería
- Brecha
- Vereda
- Línea de metro
- Ferrocarril
- Adoquín

INFRAESTRUCTURA

- Aeropuerto
- Central de autobús
- Centro comercial
- Centro cultural
- Centro recreativo
- Cementerio
- Escuela
  - Preprimaria
  - Primaria
  - Secundaria
  - Media Superior
  - Superior
  - Otras
- Hospital
- Iglesia
- Instalación bancaria
- Instalación deportiva
- Mercado
- Oficina gubernamental
- Oficina municipal
- Plaza o monumento
- Mancha urbana

RASGOS COMPLEMENTARIOS

- Río, arroyo o flujo de agua
- Cuerpo de agua o lago
- Pasto
- Puente

ESCALA GRÁFICA

0 0.125 0.25 0.5 0.75 1

Kilómetros

Edición cartográfica del mes de enero de 2017,
con corte de información cartográfica al 23 de noviembre de 2016.
Registro Federal de Electores, INE.

Proyección: UTM Zona 14
Datum: WGS84

LOCALIZACIÓN

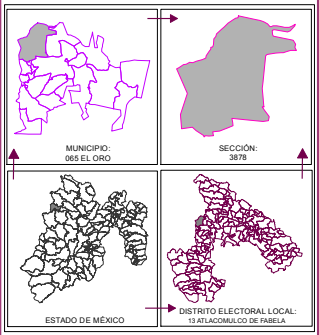

ELABORACIÓN

Departamento de Análisis y
Procesamiento de Información Territorial

Miguel Ángel García Escalante
Jaqueline Pérez Nova
Armando Ordoñez Arizmendi

SUPERVISIÓN

Subdirector de Documentación y Estadística Electoral
C.P. Antonio Sánchez Acosta

PLANO SECCIONAL INDIVIDUAL

SECCIÓN: 3879

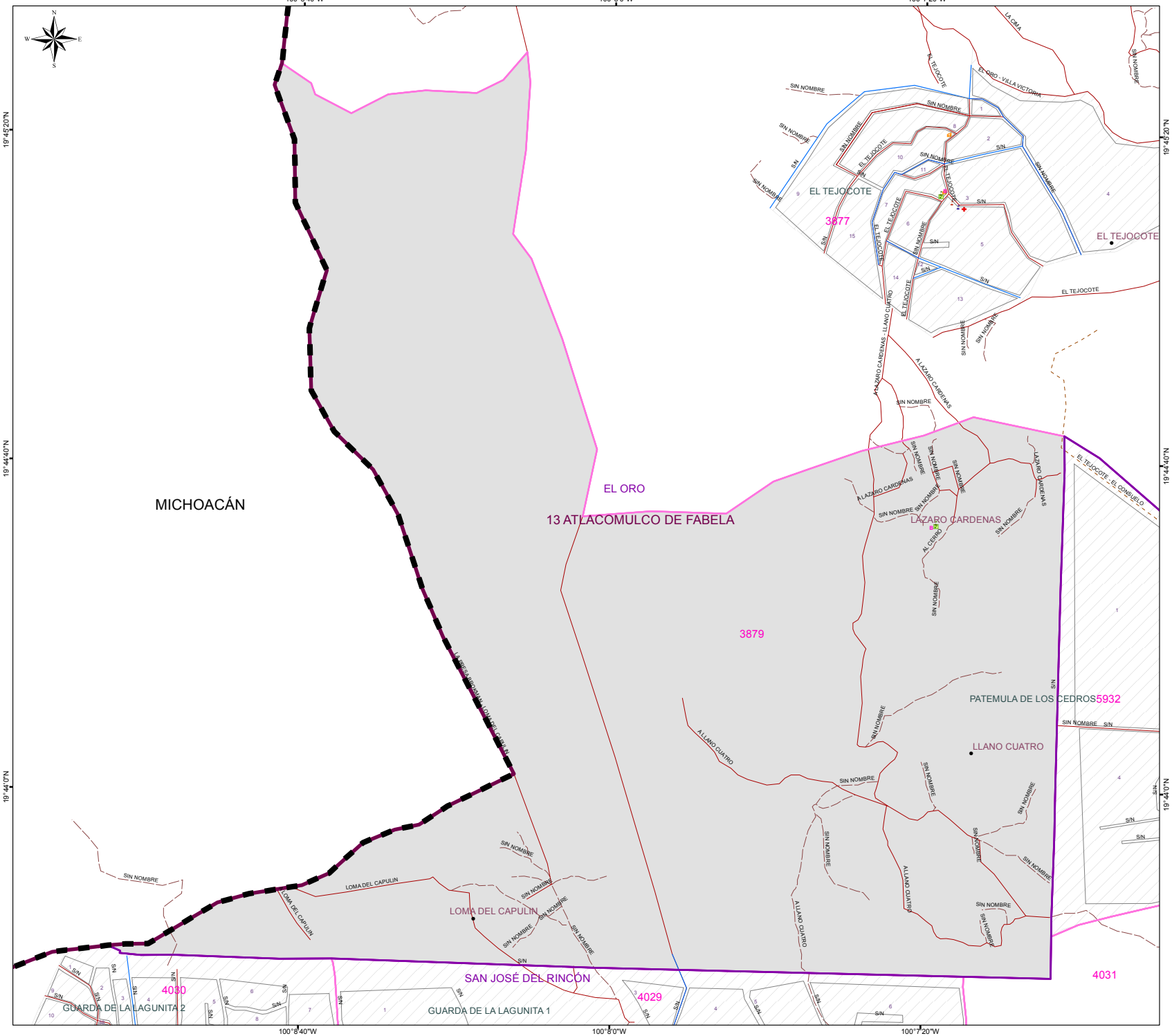

IEEM | 4 de Junio 2017

DIRECCIÓN DE ORGANIZACIÓN

S I M B O L O G Í A

ESTRUCTURA GEOELECTORAL Y CLAVES

- Límite estatal ..... MÉXICO
- Distrito Electoral Local 45
- Límite municipal ..... TOLUCA
- Sección electoral 6459
- Cabecera municipal
- Localidad ..... LOC
- Colonia ..... COL
- Manzana 999
- Casilla ..... B, C1, C2

*Casillas correspondientes al Proceso Electoral 2014 - 2015

VÍAS DE COMUNICACIÓN

- Vialidad ..... AVENIDA
- Autopista
- Pavimentada
- Terracería
- Brecha
- Vereda
- Línea de metro
- Ferrocarril
- Adoquín

INFRAESTRUCTURA

- Aeropuerto
- Central de autobús
- Centro comercial
- Centro cultural
- Centro recreativo
- Cementerio
- Escuela
  - Preprimaria
  - Primaria
  - Secundaria
  - Media Superior
  - Superior
  - Otras
- Hospital
- Iglesia
- Instalación bancaria
- Instalación deportiva
- Mercado
- Oficina gubernamental
- Oficina municipal
- Plaza o monumento
- Mancha urbana

RASGOS COMPLEMENTARIOS

- Río, arroyo o flujo de agua
- Cuerpo de agua o lago
- Pasto
- Puente

ESCALA GRÁFICA

0 0.075 0.15 0.3 0.45 0.6

Kilómetros

Edición cartográfica del mes de enero de 2017,
con corte de información cartográfica al 23 de noviembre de 2016.
Registro Federal de Electores, INE.

Proyección: UTM Zona 14
Datum: WGS84

LOCALIZACIÓN

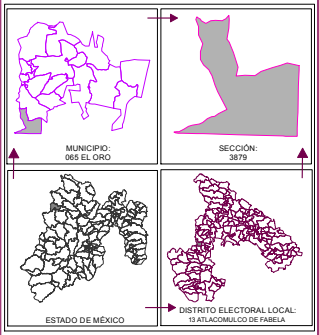

ELABORACIÓN

Departamento de Análisis y
Procesamiento de Información Territorial

Miguel Ángel García Escalante
Jaqueline Pérez Nova
Armando Ordoñez Arizmendi

SUPERVISIÓN

Subdirector de Documentación y Estadística Electoral
C.P. Antonio Sánchez Acosta

PLANO SECCIONAL INDIVIDUAL

SECCIÓN: 4346

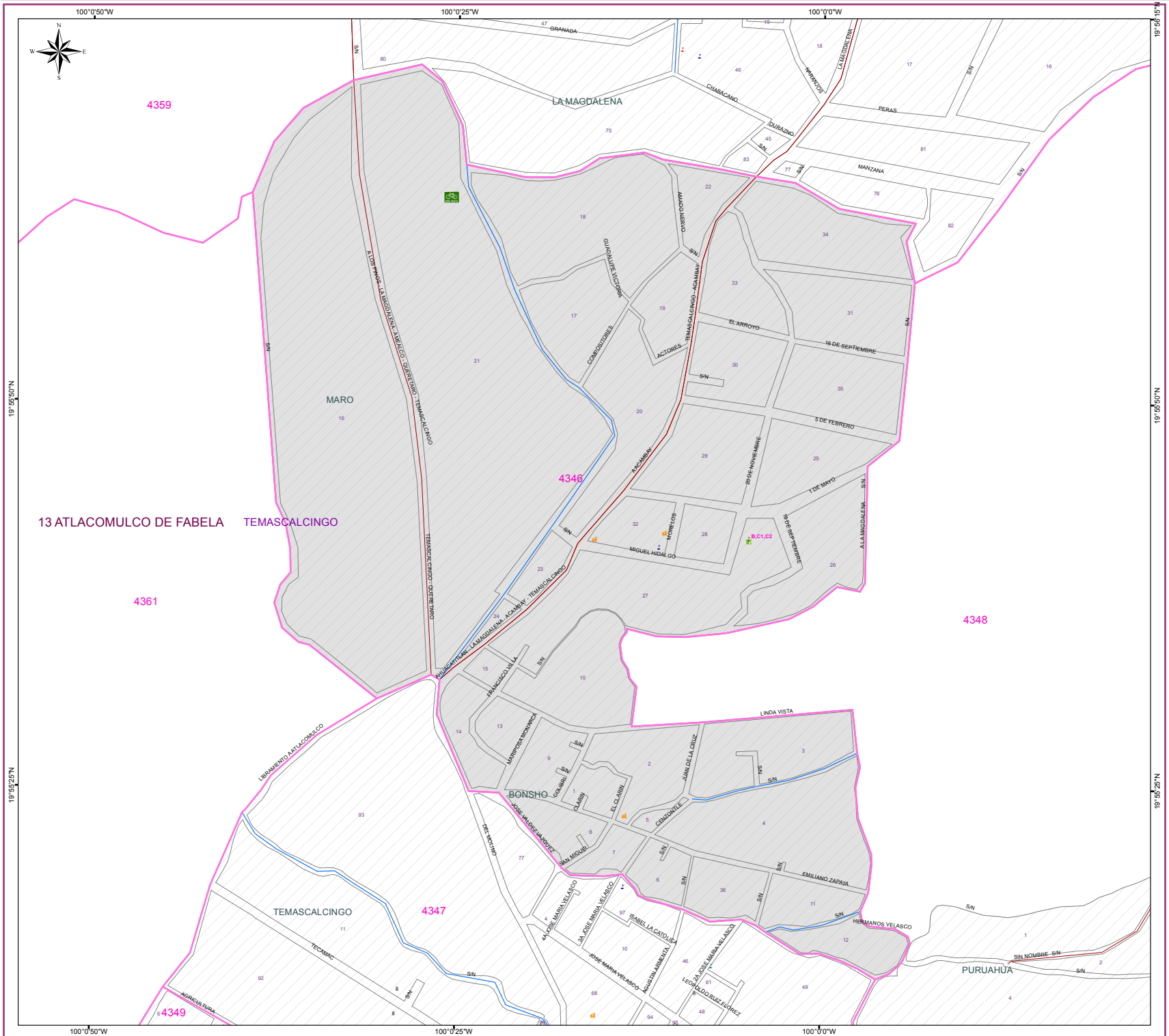

DIRECCIÓN DE ORGANIZACIÓN

SIMBOLOGÍA

ESTRUCTURA GEOELECTORAL Y CLAVES

- Límite estatal ..... MÉXICO
- Distrito Electoral Local 45
- Límite municipal ..... TOLUCA
- Sección electoral 6459
- Cabecera municipal
- Localidad ..... LOC
- Colonia ..... COL
- Manzana 999
- Casilla ..... B, C1, C2

*Casillas correspondientes al Proceso Electoral 2014 - 2015

VÍAS DE COMUNICACIÓN

- Vialidad ..... AVENIDA
- Autopista
- Pavimentada
- Terracería
- Brecha
- Vereda
- Línea de metro
- Ferrocarril
- Adoquín

INFRAESTRUCTURA

- Aeropuerto
- Central de autobús
- Centro comercial
- Centro cultural
- Centro recreativo
- Cementerio
- Escuela
  - Preprimaria
  - Primaria
  - Secundaria
  - Media Superior
  - Superior
  - Otras
- Hospital
- Iglesia
- Instalación bancaria
- Instalación deportiva
- Mercado
- Oficina gubernamental
- Oficina municipal
- Plaza o monumento
- Mancha urbana

RASGOS COMPLEMENTARIOS

- Río, arroyo o flujo de agua
- Cuerpo de agua o lago
- Pasto
- Puente

ESCALA GRÁFICA

0 0.045 0.09 0.18 0.27 0.36

Kilómetros

Edición cartográfica del mes de enero de 2017,
con corte de información cartográfica al 23 de noviembre de 2016.
Registro Federal de Electores, INE.

Proyección: UTM Zona 14
Datum: WGS84

LOCALIZACIÓN

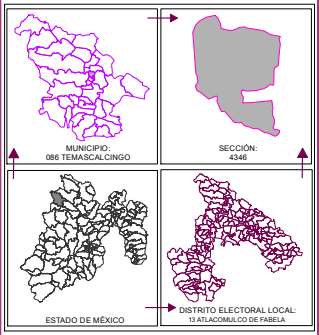

ELABORACIÓN

Departamento de Análisis y
Procesamiento de Información Territorial

Miguel Ángel García Escalante
Jaqueline Pérez Nova
Armando Ordoñez Arizmendi

SUPERVISIÓN

Subdirector de Documentación y Estadística Electoral
C.P. Antonio Sánchez Acosta

PLANO SECCIONAL INDIVIDUAL

SECCIÓN: 4347

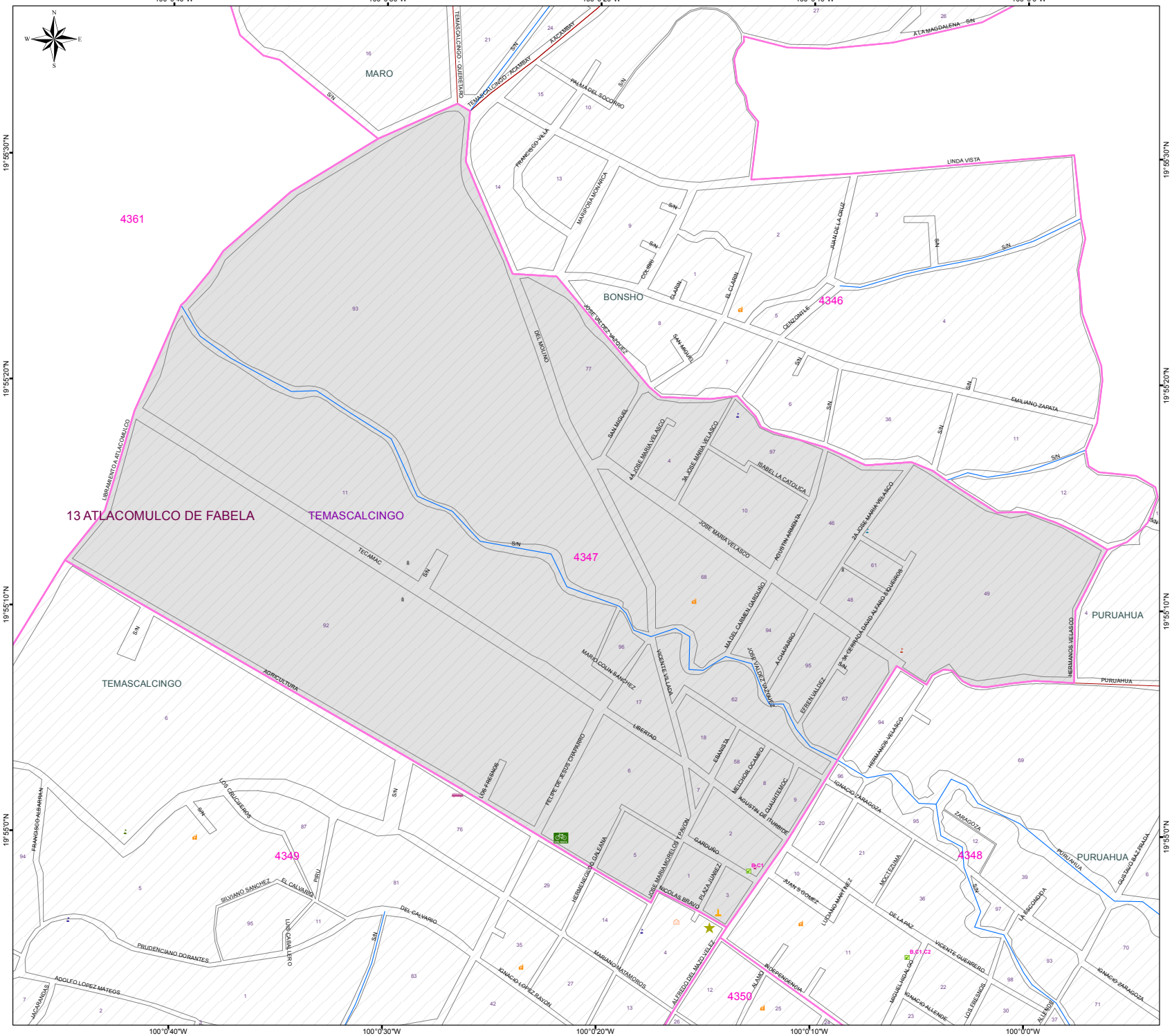

DIRECCIÓN DE ORGANIZACIÓN

S I M B O L O G Í A

ESTRUCTURA GEOELECTORAL Y CLAVES

- Límite estatal ..... MÉXICO
- Distrito Electoral Local 45
- Límite municipal ..... TOLUCA
- Sección electoral 6459
- Cabecera municipal
- Localidad ..... LOC
- Colonia ..... COL
- Manzana 999
- Casilla ..... B, C1, C2

*Casillas correspondientes al Proceso Electoral 2014 - 2015

VÍAS DE COMUNICACIÓN

- Vialidad ..... AVENIDA
- Autopista
- Pavimentada
- Terracería
- Brecha
- Vereda
- Línea de metro
- Ferrocarril
- Adoquín

INFRAESTRUCTURA

- Aeropuerto
- Central de autobús
- Centro comercial
- Centro cultural
- Centro recreativo
- Cementerio
- Escuela
  - Preprimaria
  - Primaria
  - Secundaria
  - Media Superior
  - Superior
  - Otras
- Hospital
- Iglesia
- Instalación bancaria
- Instalación deportiva
- Mercado
- Oficina gubernamental
- Oficina municipal
- Plaza o monumento
- Mancha urbana

RASGOS COMPLEMENTARIOS

- Río, arroyo o flujo de agua
- Cuerpo de agua o lago
- Pasto
- Puente

ESCALA GRÁFICA

0 0.0325 0.065 0.13 0.195 0.26

Kilómetros

Edición cartográfica del mes de enero de 2017,
con corte de información cartográfica al 23 de noviembre de 2016.
Registro Federal de Electores, INE.

Proyección: UTM Zona 14
Datum: WGS84

LOCALIZACIÓN

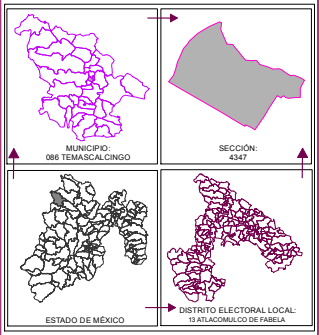

ELABORACIÓN

Departamento de Análisis y
Procesamiento de Información Territorial

Miguel Ángel García Escalante _____
Jaqueline Pérez Nova _____
Armando Ordoñez Arizmendi _____

SUPERVISIÓN

Subdirector de Documentación y Estadística Electoral
C.P. Antonio Sánchez Acosta _____

PLANO SECCIONAL INDIVIDUAL

SECCIÓN: 4348

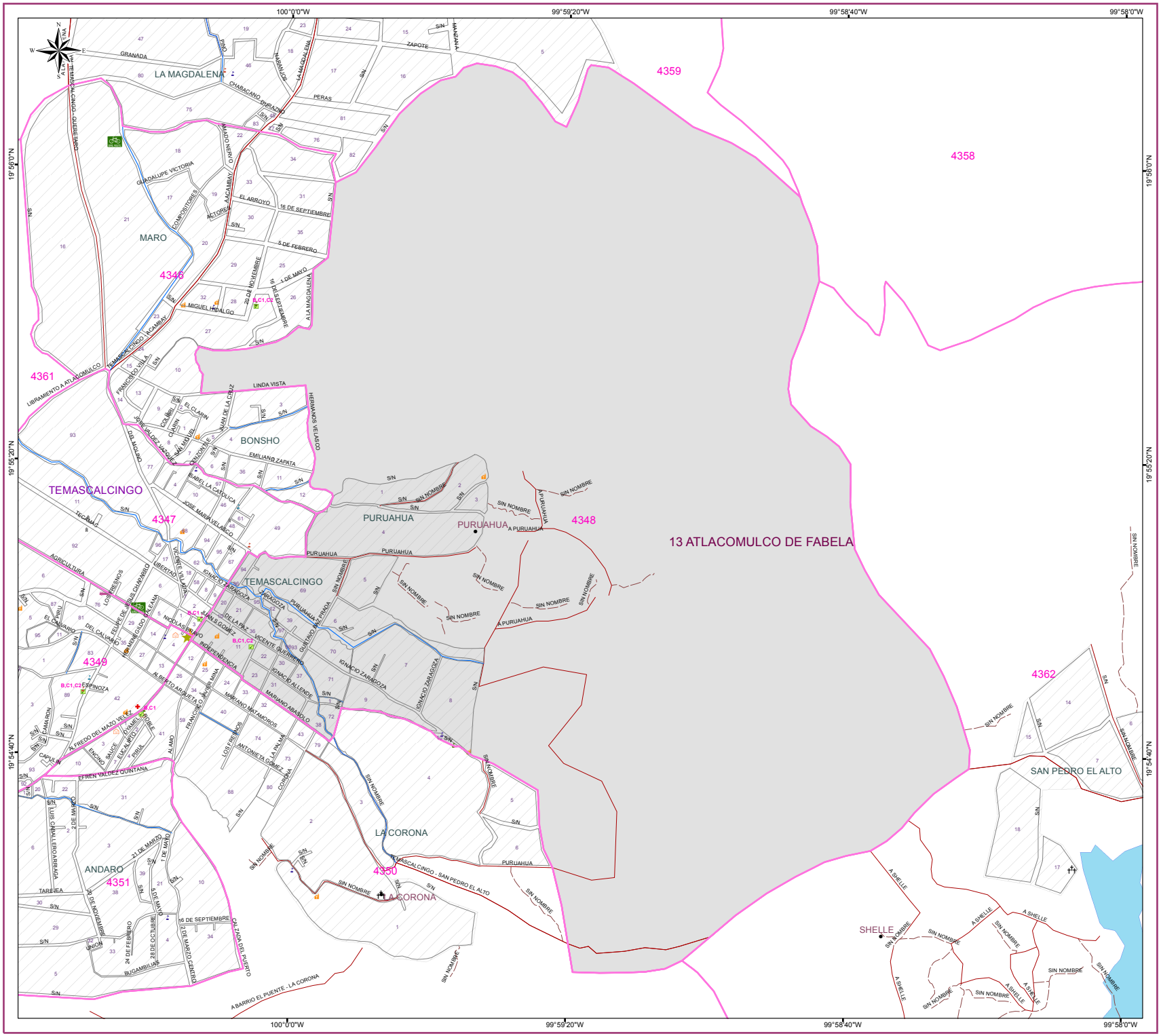

DIRECCIÓN DE ORGANIZACIÓN

SIMBOLOGÍA

ESTRUCTURA GEOELECTORAL Y CLAVES

- Límite estatal ..... MÉXICO
- Distrito Electoral Local 45
- Límite municipal ..... TOLUCA
- Sección electoral 6459
- Cabecera municipal
- Localidad ..... LOC
- Colonia ..... COL
- Manzana 999
- Casilla ..... B, C1, C2

*Casillas correspondientes al Proceso Electoral 2014 - 2015

VÍAS DE COMUNICACIÓN

- Vialidad ..... AVENIDA
- Autopista
- Pavimentada
- Terracería
- Brecha
- Vereda
- Línea de metro
- Ferrocarril
- Adoquín

INFRAESTRUCTURA

- Aeropuerto
- Central de autobús
- Centro comercial
- Centro cultural
- Centro recreativo
- Cementerio
- Escuela
  - Preprimaria
  - Primaria
  - Secundaria
  - Media Superior
  - Superior
  - Otras
- Hospital
- Iglesia
- Instalación bancaria
- Instalación deportiva
- Mercado
- Oficina gubernamental
- Oficina municipal
- Plaza o monumento
- Mancha urbana

RASGOS COMPLEMENTARIOS

- Río, arroyo o flujo de agua
- Cuerpo de agua o lago
- Pasto
- Puente

ESCALA GRÁFICA

0 0.075 0.15 0.3 0.45 0.6

Kilómetros

Edición cartográfica del mes de enero de 2017,
con corte de información cartográfica al 23 de noviembre de 2016.
Registro Federal de Electores, INE.

Proyección: UTM Zona 14
Datum: WGS84

LOCALIZACIÓN

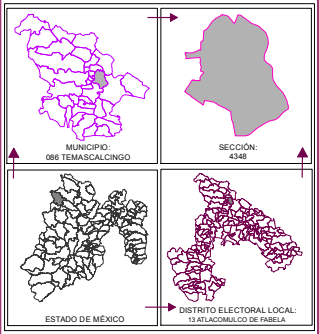

ELABORACIÓN

Departamento de Análisis y
Procesamiento de Información Territorial

Miguel Ángel García Escalante
Jaqueline Pérez Nova
Armando Ordoñez Arizmendi

SUPERVISIÓN

Subdirector de Documentación y Estadística Electoral
C.P. Antonio Sánchez Acosta

PLANO SECCIONAL INDIVIDUAL

SECCIÓN: 4349

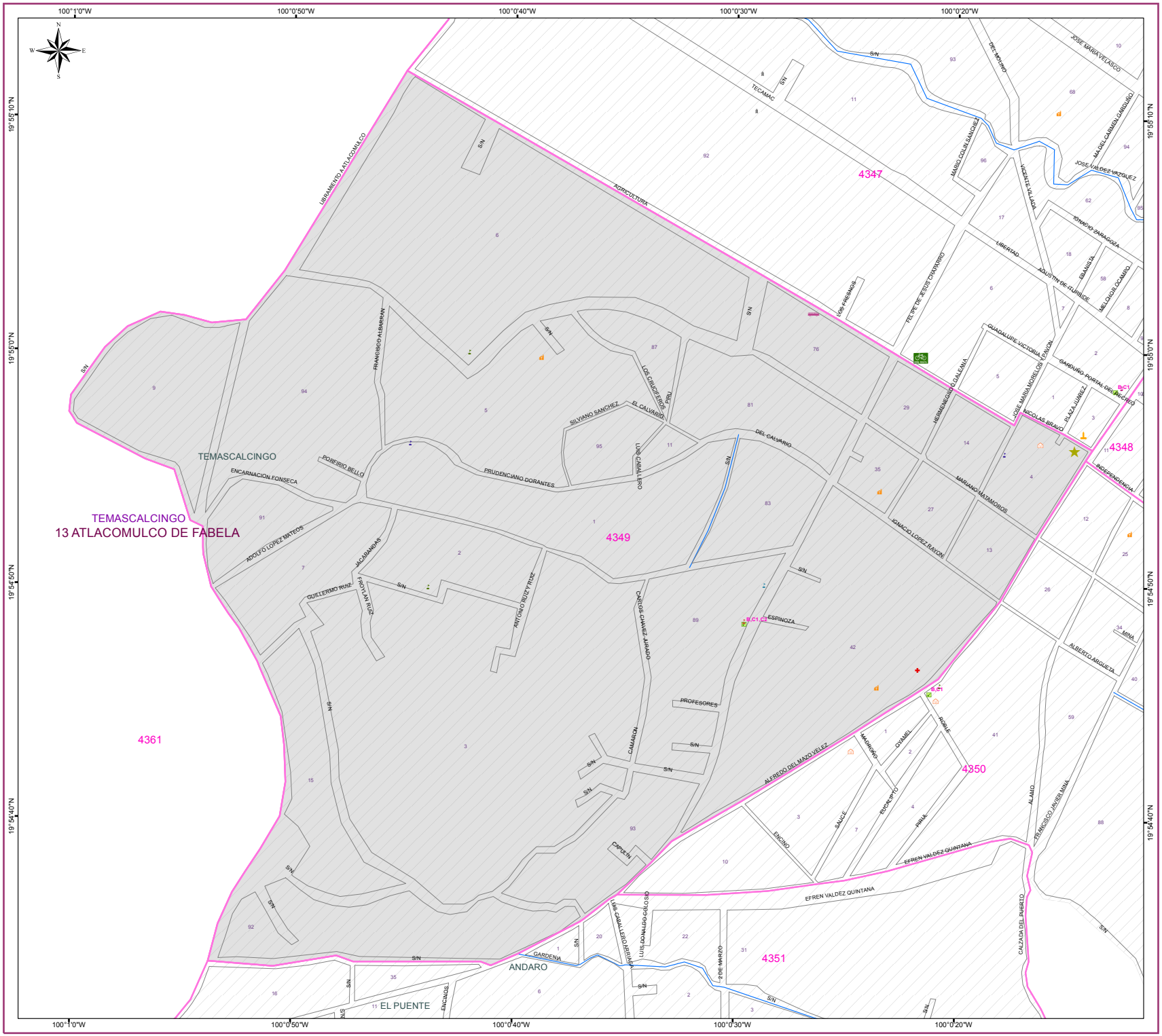

IEEM Instituto Electoral del Estado de México

4 de Junio 2017

DIRECCIÓN DE ORGANIZACIÓN

SIMBOLOGÍA

ESTRUCTURA GEOELECTORAL Y CLAVES

- Límite estatal ..... MÉXICO
- Distrito Electoral Local 45
- Límite municipal ..... TOLUCA
- Sección electoral 6459
- Cabecera municipal
- Localidad ..... LOC
- Colonia ..... COL
- Manzana 999
- Casilla ..... B, C1, C2

*Casillas correspondientes al Proceso Electoral 2014 - 2015

VÍAS DE COMUNICACIÓN

- Vialidad ..... AVENIDA
- Autopista
- Pavimentada
- Terracería
- Brecha
- Vereda
- Línea de metro
- Ferrocarril
- Adoquín

INFRAESTRUCTURA

- Aeropuerto
- Central de autobús
- Centro comercial
- Centro cultural
- Centro recreativo
- Cementerio
- Escuela
  - Preprimaria
  - Primaria
  - Secundaria
  - Media Superior
  - Superior
  - Otras
- Hospital
- Iglesia
- Instalación bancaria
- Instalación deportiva
- Mercado
- Oficina gubernamental
- Oficina municipal
- Plaza o monumento
- Mancha urbana

RASGOS COMPLEMENTARIOS

- Río, arroyo o flujo de agua
- Cuerpo de agua o lago
- Pasto
- Puente

ESCALA GRÁFICA

0 0.03 0.06 0.12 0.18 0.24

Kilómetros

Edición cartográfica del mes de enero de 2017,
con corte de información cartográfica al 23 de noviembre de 2016.
Registro Federal de Electores, INE.

Proyección: UTM Zona 14
Datum: WGS84

LOCALIZACIÓN

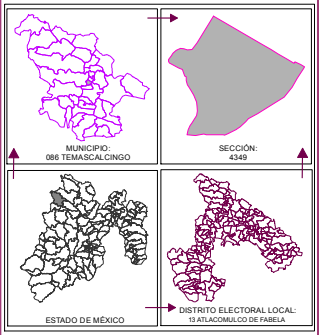

ELABORACIÓN

Departamento de Análisis y
Procesamiento de Información Territorial

Miguel Ángel García Escalante
Jaqueline Pérez Nova
Armando Ordoñez Arizmendi

SUPERVISIÓN

Subdirector de Documentación y Estadística Electoral
C.P. Antonio Sánchez Acosta

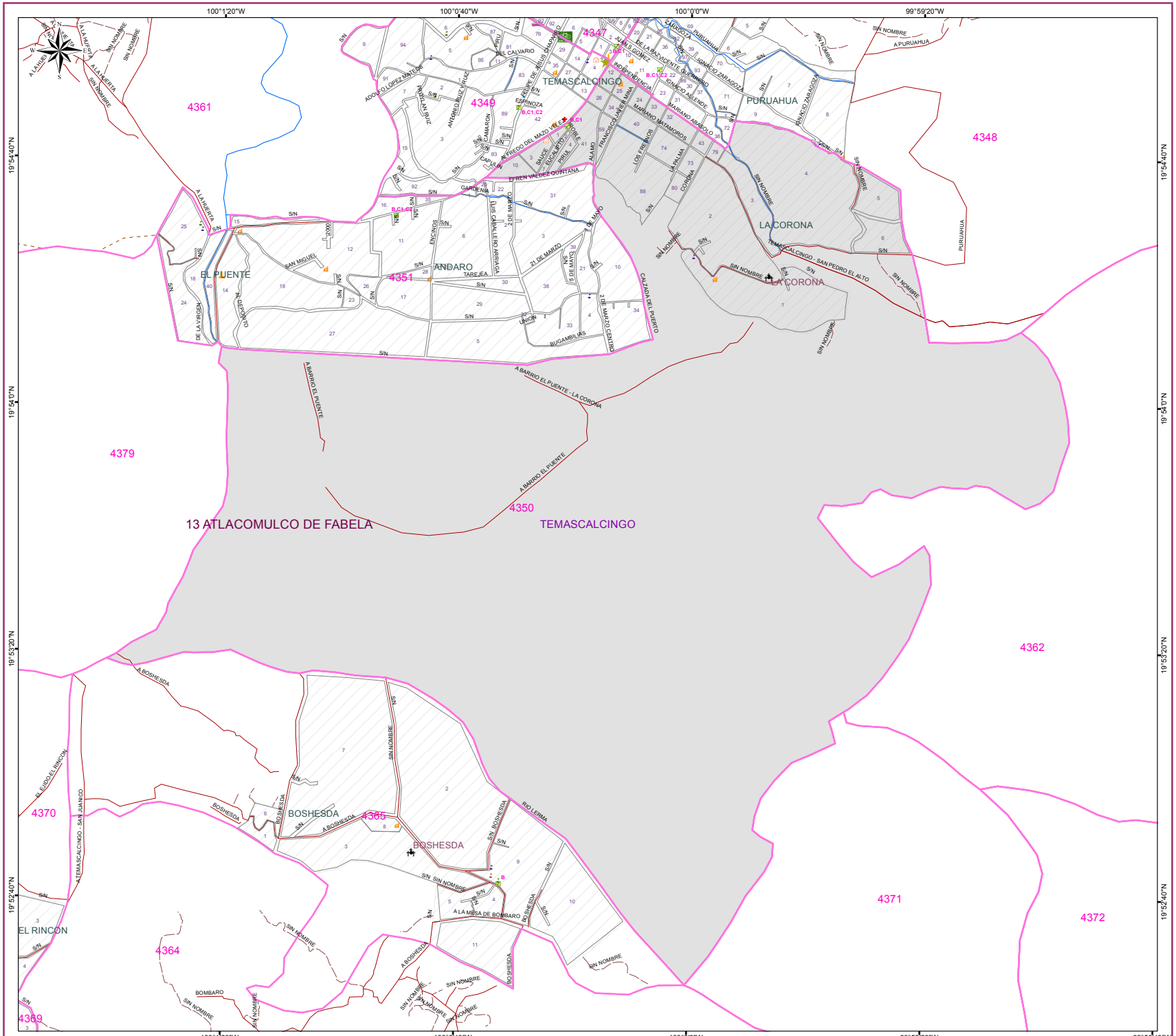

DIRECCIÓN DE ORGANIZACIÓN

SIMBOLOGÍA

ESTRUCTURA GEOELECTORAL Y CLAVES

- Límite estatal ..... MÉXICO
- Distrito Electoral Local 45
- Límite municipal ..... TOLUCA
- Sección electoral 6459
- Cabecera municipal
- Localidad ..... LOC
- Colonia ..... COL
- Manzana 999
- Casilla ..... B, C1, C2

*Casillas correspondientes al Proceso Electoral 2014 - 2015

VÍAS DE COMUNICACIÓN

- Vialidad ..... AVENIDA
- Autopista
- Pavimentada
- Terracería
- Brecha
- Vereda
- Línea de metro
- Ferrocarril
- Adoquín

INFRAESTRUCTURA

- Aeropuerto
- Central de autobús
- Centro comercial
- Centro cultural
- Centro recreativo
- Cementerio
- Escuela
  - Preprimaria
  - Primaria
  - Secundaria
  - Media Superior
  - Superior
  - Otras
- Hospital
- Iglesia
- Instalación bancaria
- Instalación deportiva
- Mercado
- Oficina gubernamental
- Oficina municipal
- Plaza o monumento
- Mancha urbana

RASGOS COMPLEMENTARIOS

- Río, arroyo o flujo de agua
- Cuerpo de agua o lago
- Pasto
- Puente

ESCALA GRÁFICA

0 0.1 0.2 0.4 0.6 0.8

Kilómetros

Edición cartográfica del mes de enero de 2017,
con corte de información cartográfica al 23 de noviembre de 2016.
Registro Federal de Electores, INE.

Proyección: UTM Zona 14
Datum: WGS84

LOCALIZACIÓN

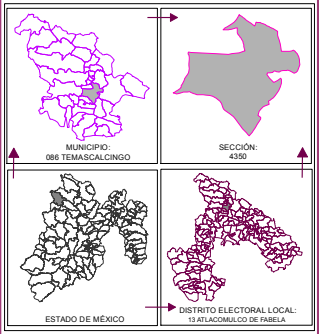

ELABORACIÓN
Departamento de Análisis y
Procesamiento de Información Territorial
Miguel Ángel García Escalante
Jaqueline Pérez Nova
Armando Ordoñez Arizmendi

SUPERVISIÓN
Subdirector de Documentación y Estadística Electoral
C.P. Antonio Sánchez Acosta

PLANO SECCIONAL INDIVIDUAL

SECCIÓN: 4351

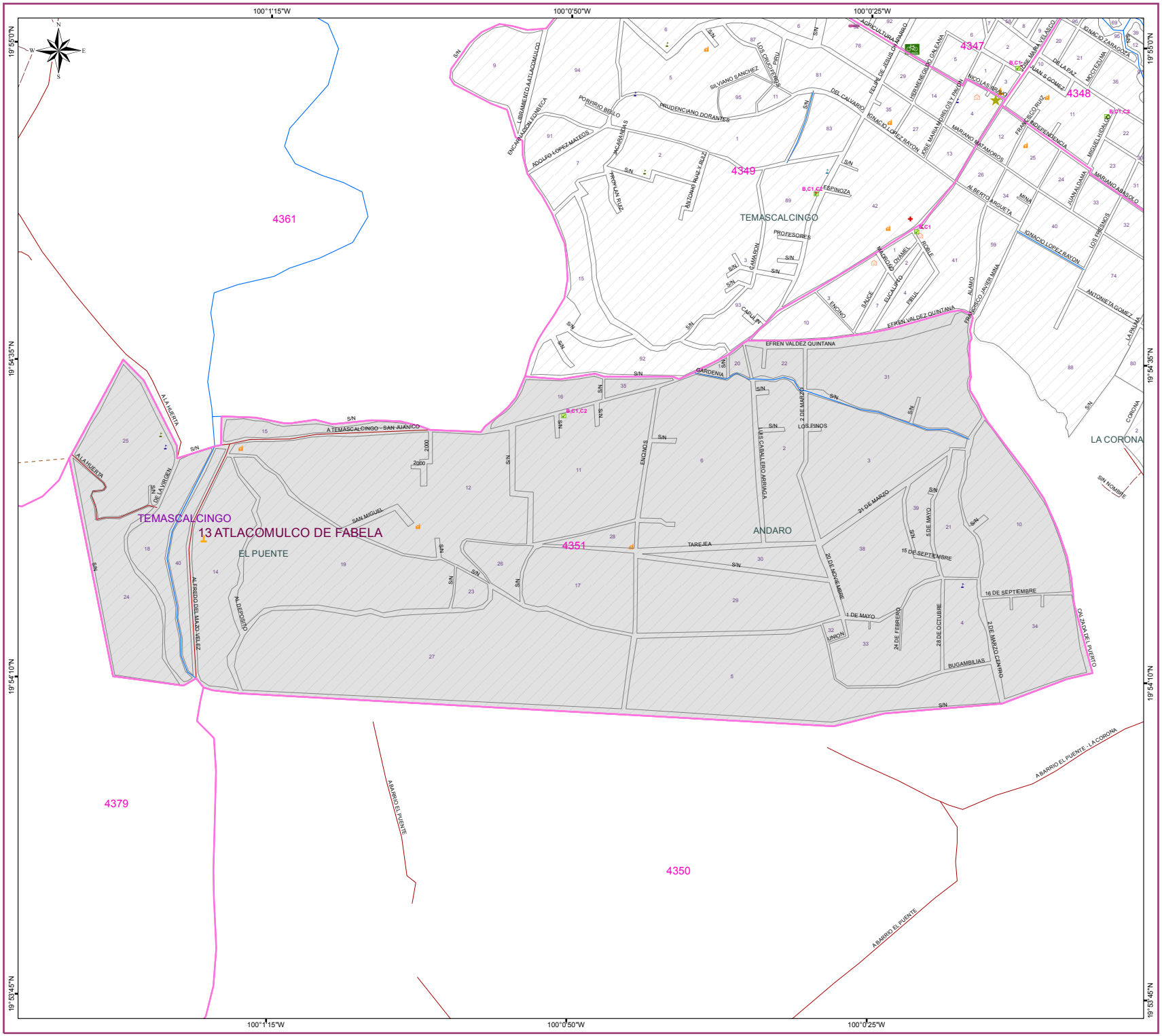

DIRECCIÓN DE ORGANIZACIÓN

SIMBOLOGÍA

ESTRUCTURA GEOELECTORAL Y CLAVES

- Límite estatal ..... MÉXICO
- Distrito Electoral Local 45
- Límite municipal ..... TOLUCA
- Sección electoral 6459
- Cabecera municipal
- Localidad ..... LOC
- Colonia ..... COL
- Manzana 999
- Casilla ..... B, C1, C2

*Casillas correspondientes al Proceso Electoral 2014 - 2015

VÍAS DE COMUNICACIÓN

- Vialidad ..... AVENIDA
- Autopista
- Pavimentada
- Terracería
- Brecha
- Vereda
- Línea de metro
- Ferrocarril
- Adoquín

INFRAESTRUCTURA

- Aeropuerto
- Central de autobús
- Centro comercial
- Centro cultural
- Centro recreativo
- Cementerio
- Escuela
  - Preprimaria
  - Primaria
  - Secundaria
  - Media Superior
  - Superior
  - Otras
- Hospital
- Iglesia
- Instalación bancaria
- Instalación deportiva
- Mercado
- Oficina gubernamental
- Oficina municipal
- Plaza o monumento
- Mancha urbana

RASGOS COMPLEMENTARIOS

- Río, arroyo o flujo de agua
- Cuerpo de agua o lago
- Pasto
- Puente

ESCALA GRÁFICA

0 0.05 0.1 0.2 0.3 0.4

Kilómetros

Edición cartográfica del mes de enero de 2017,
con corte de información cartográfica al 23 de noviembre de 2016.
Registro Federal de Electores, INE.

Proyección: UTM Zona 14
Datum: WGS84

LOCALIZACIÓN

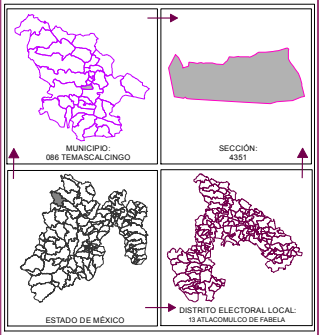

ELABORACIÓN

Departamento de Análisis y
Procesamiento de Información Territorial

Miguel Ángel García Escalante
Jaqueline Pérez Nova
Armando Ordoñez Arizmendi

SUPERVISIÓN

Subdirector de Documentación y Estadística Electoral
C.P. Antonio Sánchez Acosta

PLANO SECCIONAL INDIVIDUAL

SECCIÓN: 4352

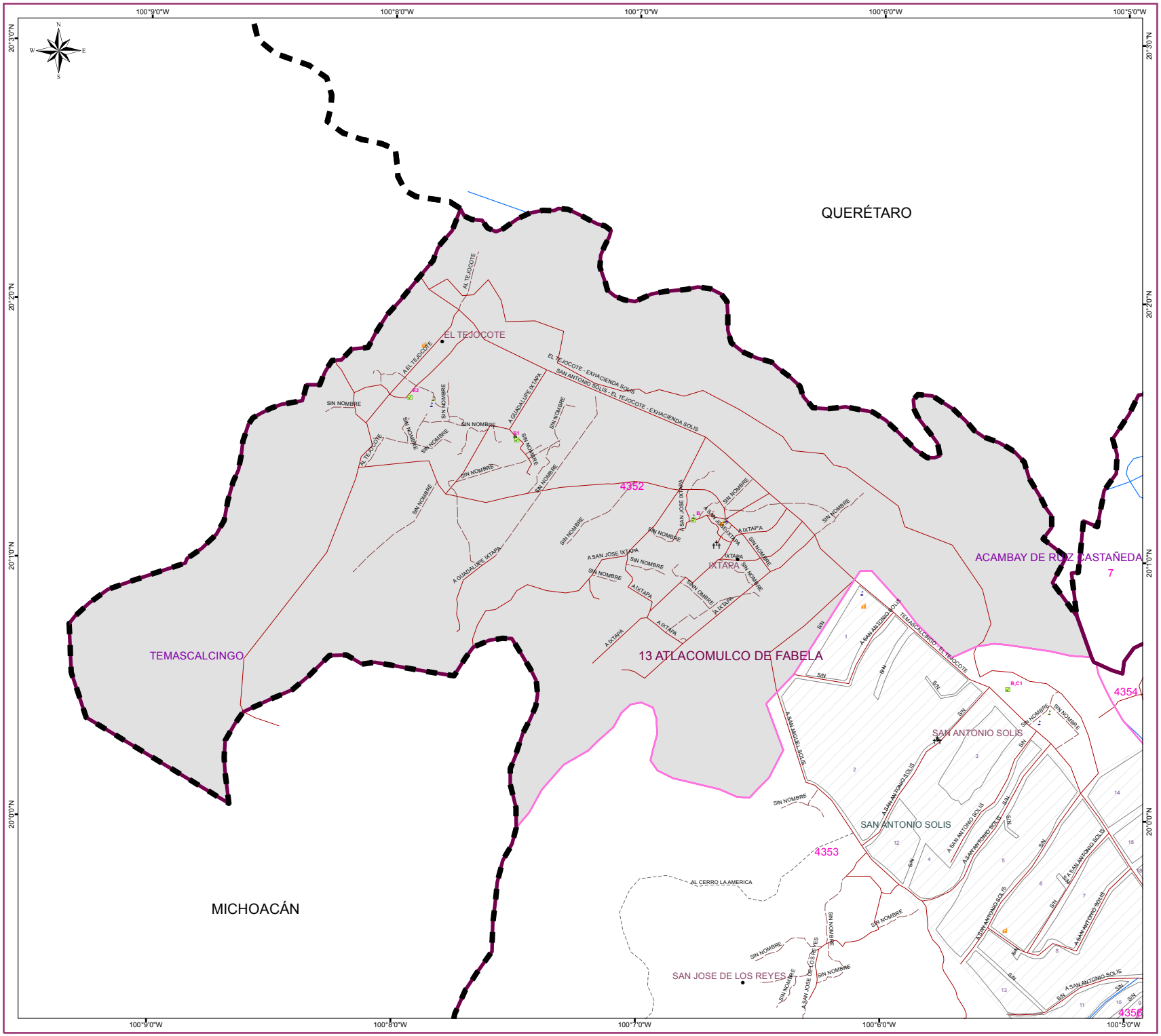

DIRECCIÓN DE ORGANIZACIÓN

SIMBOLOGÍA

ESTRUCTURA GEOELECTORAL Y CLAVES

- Límite estatal ..... MÉXICO
- Distrito Electoral Local 45
- Límite municipal ..... TOLUCA
- Sección electoral 6459
- Cabecera municipal
- Localidad ..... LOC
- Colonia ..... COL
- Manzana 999
- Casilla ..... B, C1, C2

*Casillas correspondientes al Proceso Electoral 2014 - 2015

VÍAS DE COMUNICACIÓN

- Vialidad ..... AVENIDA
- Autopista
- Pavimentada
- Terracería
- Brecha
- Vereda
- Línea de metro
- Ferrocarril
- Adoquín

INFRAESTRUCTURA

- Aeropuerto
- Central de autobús
- Centro comercial
- Centro cultural
- Centro recreativo
- Cementerio
- Escuela
  - Preprimaria
  - Primaria
  - Secundaria
  - Media Superior
  - Superior
  - Otras
- Hospital
- Iglesia
- Instalación bancaria
- Instalación deportiva
- Mercado
- Oficina gubernamental
- Oficina municipal
- Plaza o monumento
- Mancha urbana

RASGOS COMPLEMENTARIOS

- Río, arroyo o flujo de agua
- Cuerpo de agua o lago
- Pasto
- Puente

ESCALA GRÁFICA

0 0.15 0.3 0.6 0.9 1.2

Kilómetros

Edición cartográfica del mes de enero de 2017,
con corte de información cartográfica al 23 de noviembre de 2016.
Registro Federal de Electores, INE.

Proyección: UTM Zona 14
Datum: WGS84

LOCALIZACIÓN

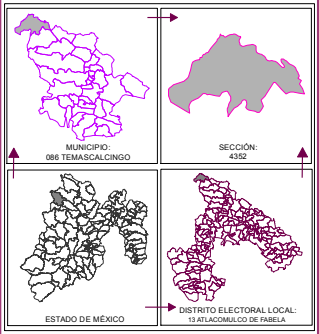

ELABORACIÓN

Departamento de Análisis y
Procesamiento de Información Territorial

Miguel Ángel García Escalante
Jaqueline Pérez Nova
Armando Ordoñez Arizmendi

SUPERVISIÓN

Subdirector de Documentación y Estadística Electoral
C.P. Antonio Sánchez Acosta

PLANO SECCIONAL INDIVIDUAL

SECCIÓN: 4353

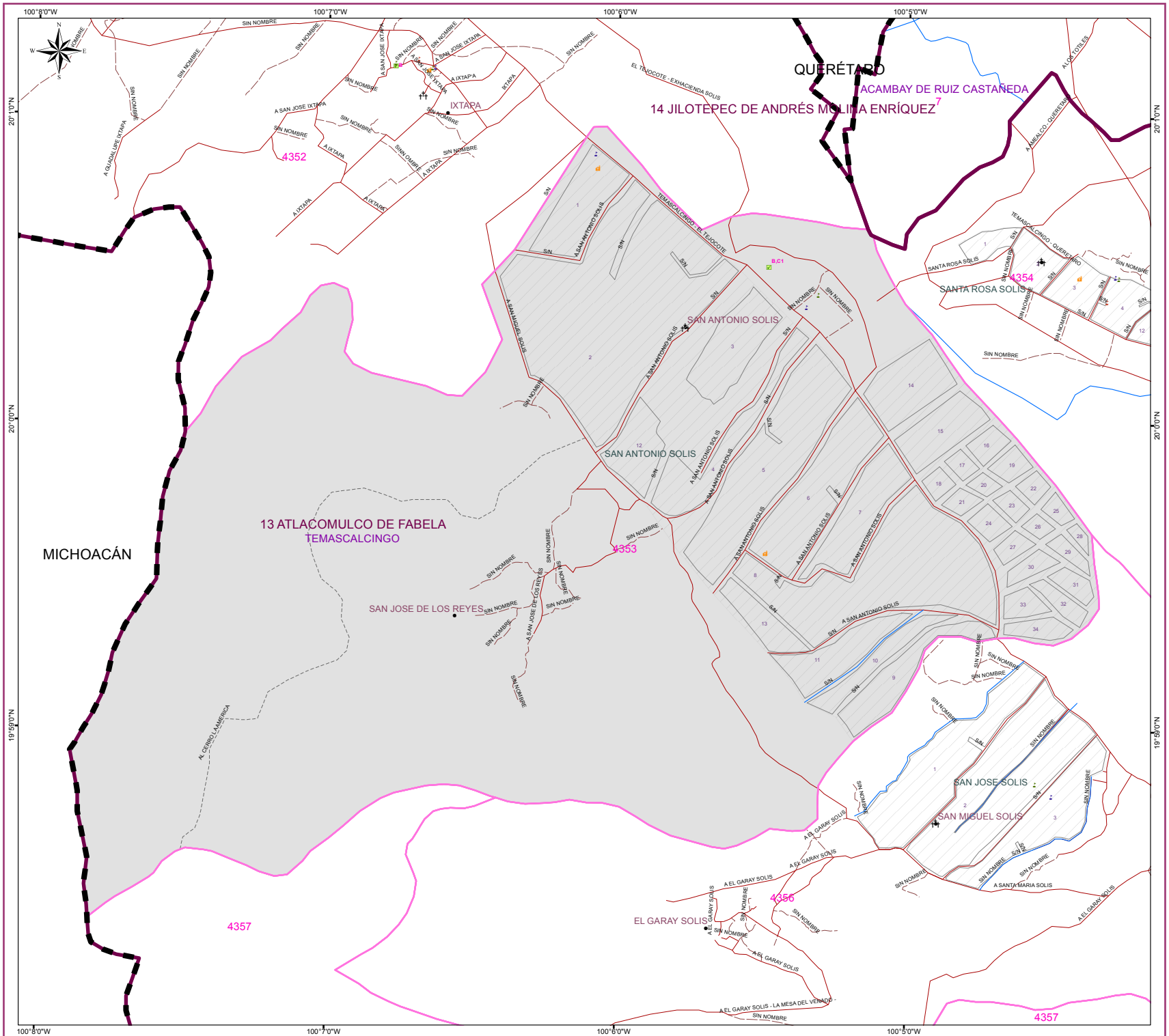

DIRECCIÓN DE ORGANIZACIÓN

SIMBOLOGÍA

ESTRUCTURA GEOELECTORAL Y CLAVES

- Límite estatal ..... MÉXICO
- Distrito Electoral Local 45
- Límite municipal ..... TOLUCA
- Sección electoral 6459
- Cabecera municipal
- Localidad ..... LOC
- Colonia ..... COL
- Manzana 999
- Casilla ..... B, C1, C2

*Casillas correspondientes al Proceso Electoral 2014 - 2015

VÍAS DE COMUNICACIÓN

- Vialidad ..... AVENIDA
- Autopista
- Pavimentada
- Terracería
- Brecha
- Vereda
- Línea de metro
- Ferrocarril
- Adoquín

INFRAESTRUCTURA

- Aeropuerto
- Central de autobús
- Centro comercial
- Centro cultural
- Centro recreativo
- Cementerio
- Escuela
  - Preprimaria
  - Primaria
  - Secundaria
  - Media Superior
  - Superior
  - Otras
- Hospital
- Iglesia
- Instalación bancaria
- Instalación deportiva
- Mercado
- Oficina gubernamental
- Oficina municipal
- Plaza o monumento
- Mancha urbana

RASGOS COMPLEMENTARIOS

- Río, arroyo o flujo de agua
- Cuerpo de agua o lago
- Pasto
- Puente

ESCALA GRÁFICA

0 0.125 0.25 0.5 0.75 1

Kilómetros

Edición cartográfica del mes de enero de 2017,
con corte de información cartográfica al 23 de noviembre de 2016.
Registro Federal de Electores, INE.

Proyección: UTM Zona 14
Datum: WGS84

LOCALIZACIÓN

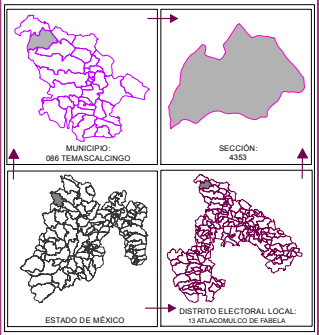

ELABORACIÓN

Departamento de Análisis y
Procesamiento de Información Territorial

Miguel Ángel García Escalante
Jaqueline Pérez Nova
Armando Ordoñez Arizmendi

SUPERVISIÓN

Subdirector de Documentación y Estadística Electoral
C.P. Antonio Sánchez Acosta

PLANO SECCIONAL INDIVIDUAL

SECCIÓN: 4353 (A)

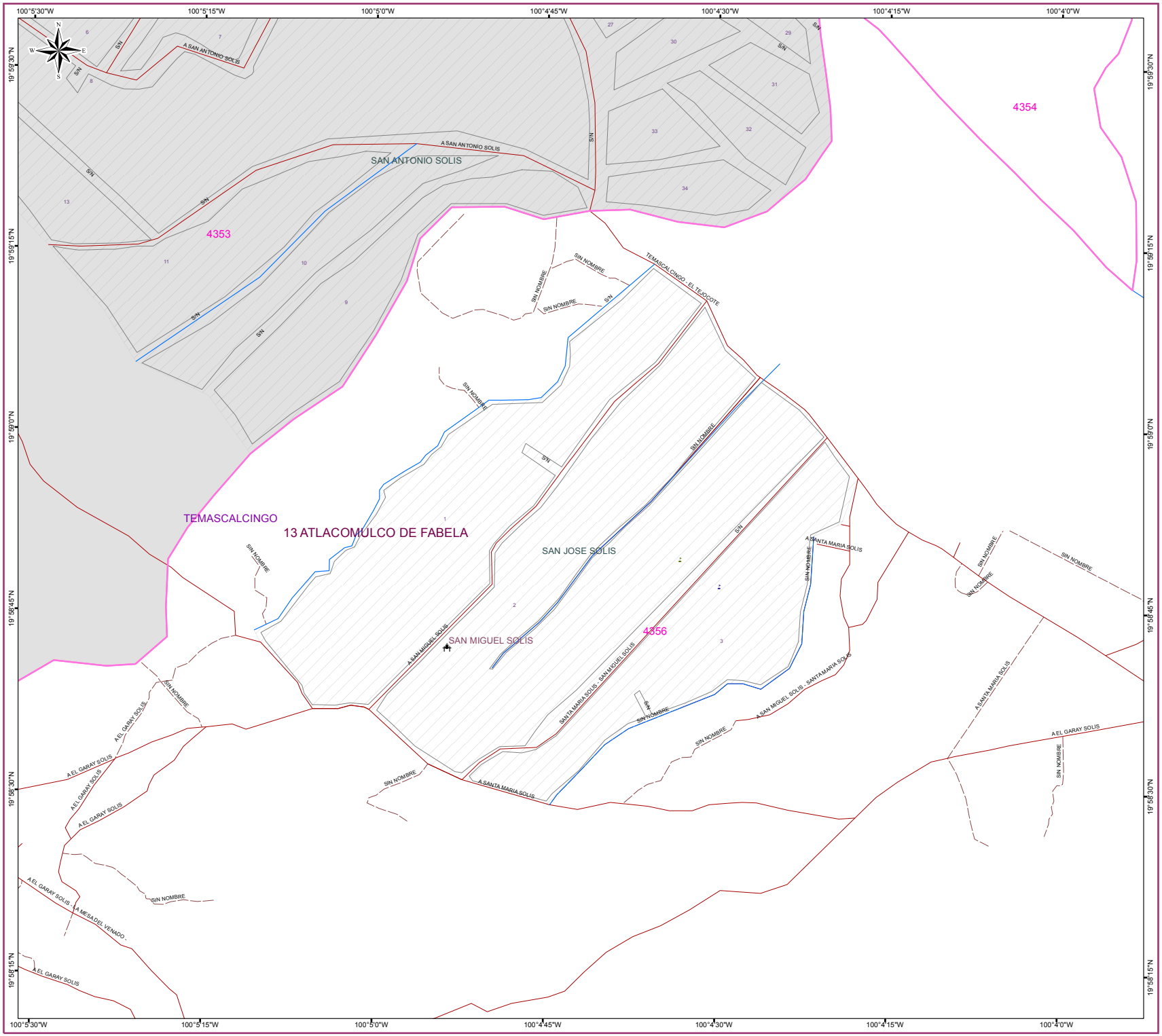

DIRECCIÓN DE ORGANIZACIÓN

SIMBOLOGÍA

ESTRUCTURA GEOELECTORAL Y CLAVES

- Límite estatal ..... MÉXICO
- Distrito Electoral Local 45
- Límite municipal ..... TOLUCA
- Sección electoral 6459
- Cabecera municipal
- Localidad ..... LOC
- Colonia ..... COL
- Manzana 999
- Casilla ..... B, C1, C2

*Casillas correspondientes al Proceso Electoral 2014 - 2015

VÍAS DE COMUNICACIÓN

- Vialidad ..... AVENIDA
- Autopista
- Pavimentada
- Terracería
- Brecha
- Vereda
- Línea de metro
- Ferrocarril
- Adoquín

INFRAESTRUCTURA

- Aeropuerto
- Central de autobús
- Centro comercial
- Centro cultural
- Centro recreativo
- Cementerio
- Escuela
  - Preprimaria
  - Primaria
  - Secundaria
  - Media Superior
  - Superior
  - Otras
- Hospital
- Iglesia
- Instalación bancaria
- Instalación deportiva
- Mercado
- Oficina gubernamental
- Oficina municipal
- Plaza o monumento
- Mancha urbana

RASGOS COMPLEMENTARIOS

- Río, arroyo o flujo de agua
- Cuerpo de agua o lago
- Pasto
- Puente

ESCALA GRÁFICA

0 0.05 0.1 0.2 0.3 0.4

Kilómetros

Edición cartográfica del mes de enero de 2017,
con corte de información cartográfica al 23 de noviembre de 2016.
Registro Federal de Electores, INE.

Proyección: UTM Zona 14
Datum: WGS84

LOCALIZACIÓN

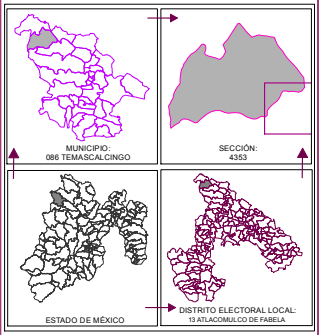

ELABORACIÓN

Departamento de Análisis y
Procesamiento de Información Territorial

Miguel Ángel García Escalante
Jaqueline Pérez Nova
Armando Ordoñez Arizmendi

SUPERVISIÓN

Subdirector de Documentación y Estadística Electoral
C.P. Antonio Sánchez Acosta

PLANO SECCIONAL INDIVIDUAL

SECCIÓN: 4353 (B)

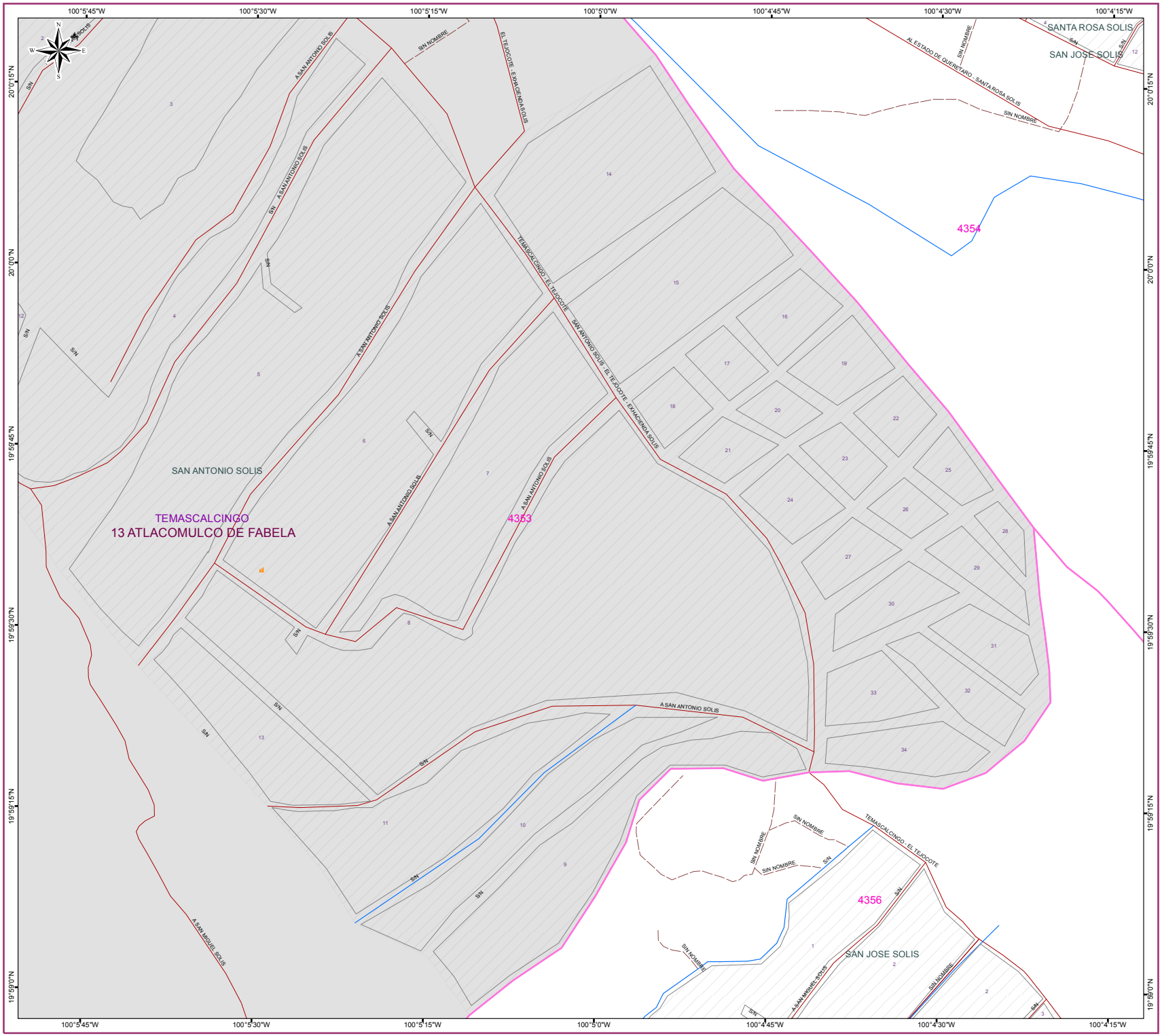

DIRECCIÓN DE ORGANIZACIÓN

S I M B O L O G Í A

ESTRUCTURA GEOELECTORAL Y CLAVES

- Límite estatal ..... MÉXICO
- Distrito Electoral Local 45
- Límite municipal ..... TOLUCA
- Sección electoral 6459
- Cabecera municipal
- Localidad ..... LOC
- Colonia ..... COL
- Manzana 999
- Casilla ..... B, C1, C2

*Casillas correspondientes al Proceso Electoral 2014 - 2015

VÍAS DE COMUNICACIÓN

- Vialidad ..... AVENIDA
- Autopista
- Pavimentada
- Terracería
- Brecha
- Vereda
- Línea de metro
- Ferrocarril
- Adoquín

INFRAESTRUCTURA

- Aeropuerto
- Central de autobús
- Centro comercial
- Centro cultural
- Centro recreativo
- Cementerio
- Escuela
  - Preprimaria
  - Primaria
  - Secundaria
  - Media Superior
  - Superior
  - Otras
- Hospital
- Iglesia
- Instalación bancaria
- Instalación deportiva
- Mercado
- Oficina gubernamental
- Oficina municipal
- Plaza o monumento
- Mancha urbana

RASGOS COMPLEMENTARIOS

- Río, arroyo o flujo de agua
- Cuerpo de agua o lago
- Pasto
- Puente

ESCALA GRÁFICA

0 0.05 0.1 0.2 0.3 0.4

Kilómetros

Edición cartográfica del mes de enero de 2017,
con corte de información cartográfica al 23 de noviembre de 2016.
Registro Federal de Electores, INE.

Proyección: UTM Zona 14
Datum: WGS84

LOCALIZACIÓN

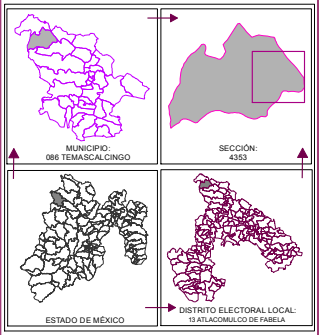

ELABORACIÓN

Departamento de Análisis y
Procesamiento de Información Territorial

Miguel Ángel García Escalante
Jaqueline Pérez Nova
Armando Ordoñez Arizmendi

SUPERVISIÓN

Subdirector de Documentación y Estadística Electoral
C.P. Antonio Sánchez Acosta

PLANO SECCIONAL INDIVIDUAL

SECCIÓN: 4354

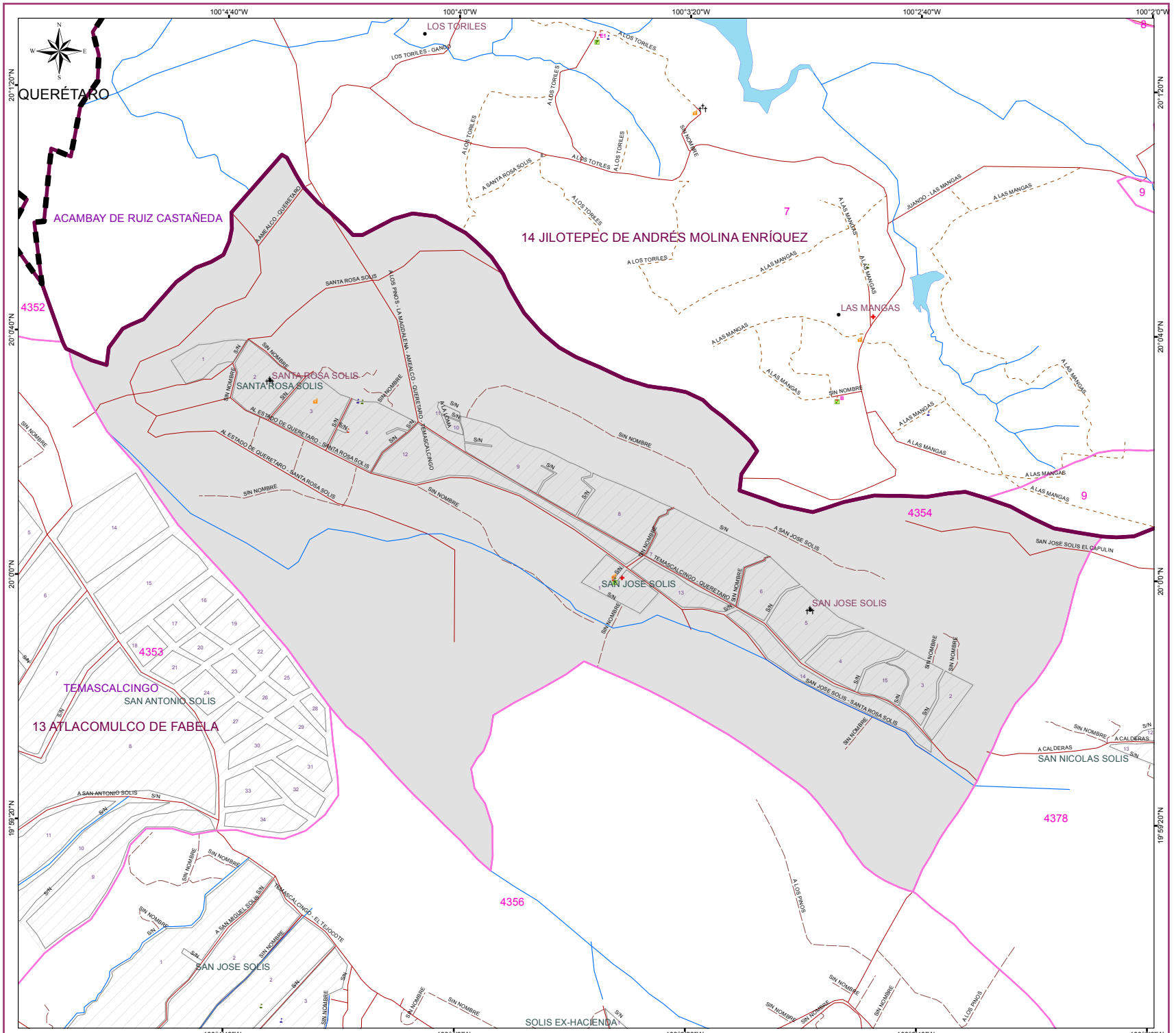

DIRECCIÓN DE ORGANIZACIÓN

SIMBOLOGÍA

ESTRUCTURA GEOELECTORAL Y CLAVES

- Límite estatal ..... MÉXICO
- Distrito Electoral Local 45
- Límite municipal ..... TOLUCA
- Sección electoral 6459
- Cabecera municipal
- Localidad ..... LOC
- Colonia ..... COL
- Manzana 999
- Casilla ..... B, C1, C2

*Casillas correspondientes al Proceso Electoral 2014 - 2015

VÍAS DE COMUNICACIÓN

- Vialidad ..... AVENIDA
- Autopista
- Pavimentada
- Terracería
- Brecha
- Vereda
- Línea de metro
- Ferrocarril
- Adoquín

INFRAESTRUCTURA

- Aeropuerto
- Central de autobús
- Centro comercial
- Centro cultural
- Centro recreativo
- Cementerio
- Escuela
  - Preprimaria
  - Primaria
  - Secundaria
  - Media Superior
  - Superior
  - Otras
- Hospital
- Iglesia
- Instalación bancaria
- Instalación deportiva
- Mercado
- Oficina gubernamental
- Oficina municipal
- Plaza o monumento
- Mancha urbana

RASGOS COMPLEMENTARIOS

- Río, arroyo o flujo de agua
- Cuerpo de agua o lago
- Pasto
- Puente

ESCALA GRÁFICA

0 0.1 0.2 0.4 0.6 0.8

Kilómetros

Edición cartográfica del mes de enero de 2017,
con corte de información cartográfica al 23 de noviembre de 2016.
Registro Federal de Electores, INE.

Proyección: UTM Zona 14
Datum: WGS84

LOCALIZACIÓN

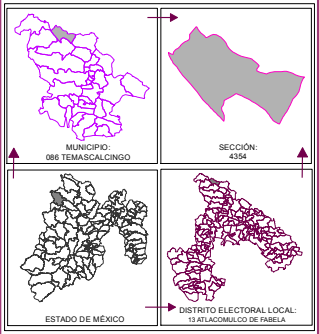

ELABORACIÓN

Departamento de Análisis y
Procesamiento de Información Territorial

Miguel Ángel García Escalante
Jaqueline Pérez Nova
Armando Ordoñez Arizmendi

SUPERVISIÓN

Subdirector de Documentación y Estadística Electoral
C.P. Antonio Sánchez Acosta

PLANO SECCIONAL INDIVIDUAL

SECCIÓN: 4355

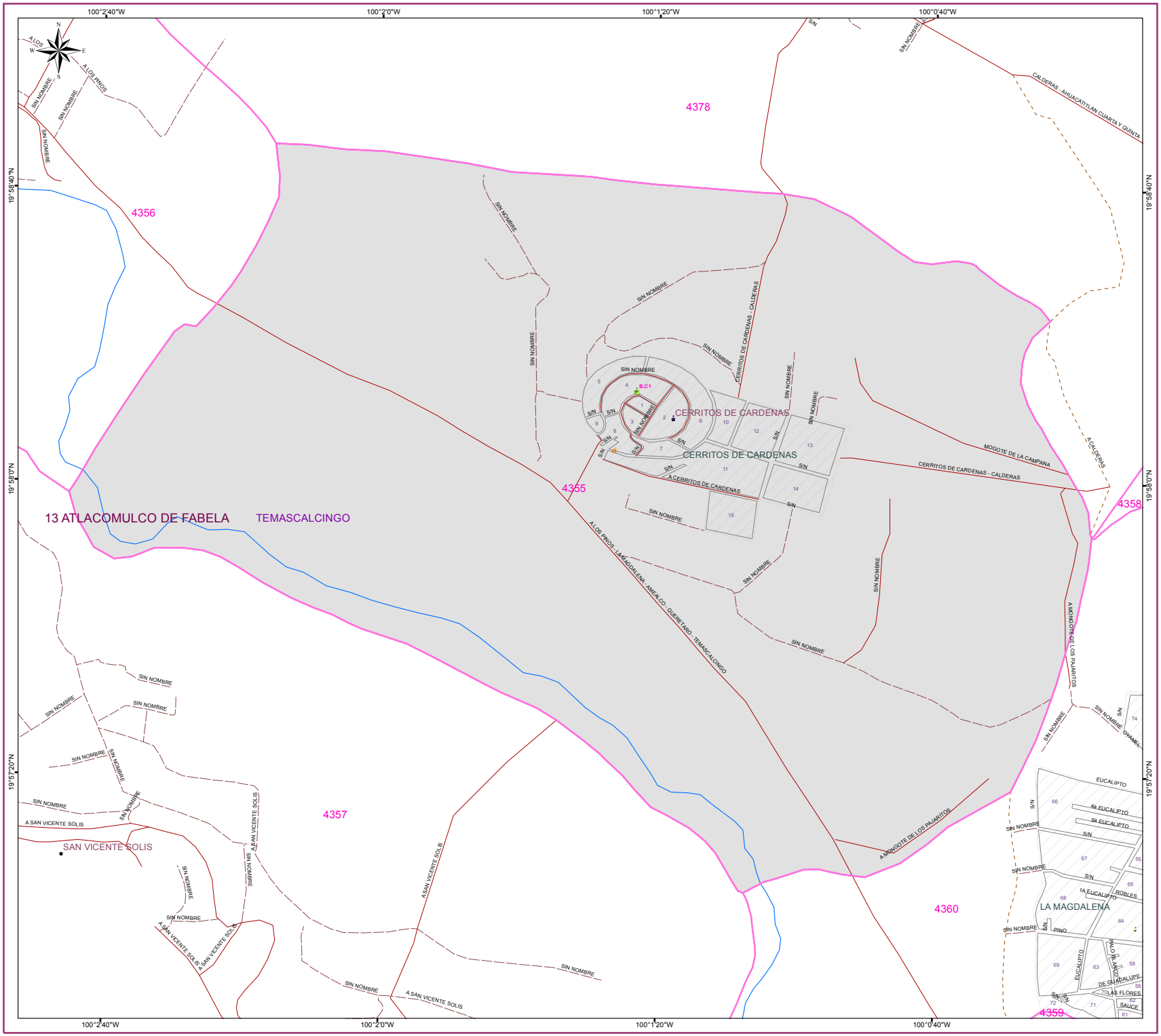

DIRECCIÓN DE ORGANIZACIÓN

SIMBOLOGÍA

ESTRUCTURA GEOELECTORAL Y CLAVES

- Límite estatal ..... MÉXICO
- Distrito Electoral Local 45
- Límite municipal ..... TOLUCA
- Sección electoral 6459
- Cabecera municipal
- Localidad ..... LOC
- Colonia ..... COL
- Manzana 999
- Casilla ..... B, C1, C2

*Casillas correspondientes al Proceso Electoral 2014 - 2015

VÍAS DE COMUNICACIÓN

- Vialidad ..... AVENIDA
- Autopista
- Pavimentada
- Terracería
- Brecha
- Vereda
- Línea de metro
- Ferrocarril
- Adoquín

INFRAESTRUCTURA

- Aeropuerto
- Central de autobús
- Centro comercial
- Centro cultural
- Centro recreativo
- Cementerio
- Escuela
  - Preprimaria
  - Primaria
  - Secundaria
  - Media Superior
  - Superior
  - Otras
- Hospital
- Iglesia
- Instalación bancaria
- Instalación deportiva
- Mercado
- Oficina gubernamental
- Oficina municipal
- Plaza o monumento
- Mancha urbana

RASGOS COMPLEMENTARIOS

- Río, arroyo o flujo de agua
- Cuerpo de agua o lago
- Pasto
- Puente

ESCALA GRÁFICA

0 0.075 0.15 0.3 0.45 0.6

Kilómetros

Edición cartográfica del mes de enero de 2017,
con corte de información cartográfica al 23 de noviembre de 2016.
Registro Federal de Electores, INE.

Proyección: UTM Zona 14
Datum: WGS84

LOCALIZACIÓN

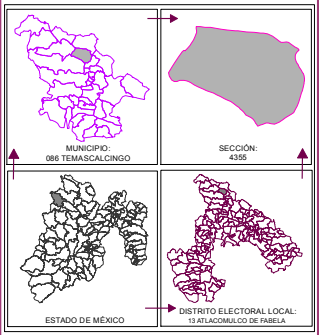

ELABORACIÓN

Departamento de Análisis y
Procesamiento de Información Territorial

Miguel Ángel García Escalante
Jaqueline Pérez Nova
Armando Ordoñez Arizmendi

SUPERVISIÓN

Subdirector de Documentación y Estadística Electoral
C.P. Antonio Sánchez Acosta

PLANO SECCIONAL INDIVIDUAL

SECCIÓN: 4355 (A)

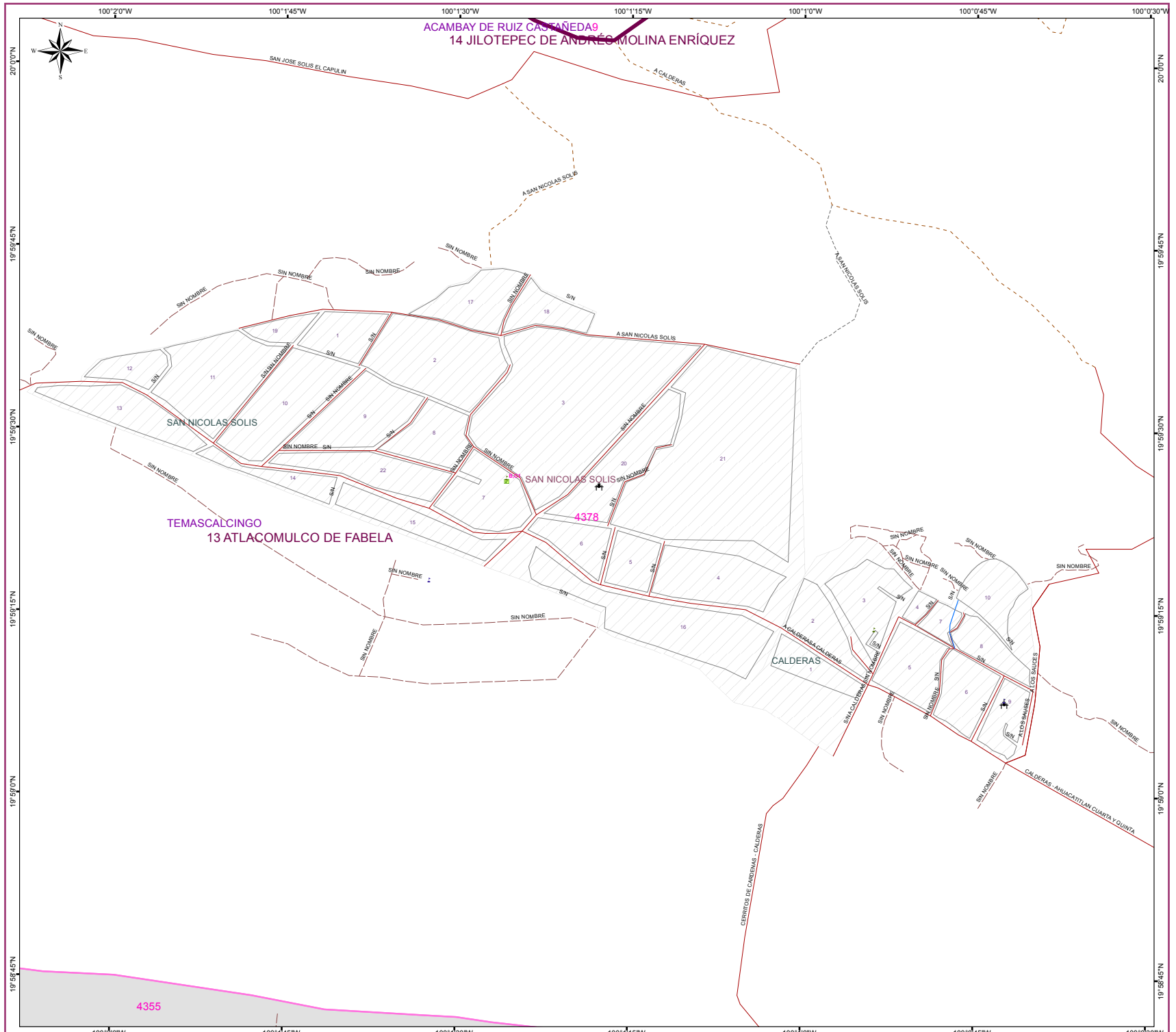

DIRECCIÓN DE ORGANIZACIÓN

SIMBOLOGÍA

ESTRUCTURA GEOELECTORAL Y CLAVES

- Límite estatal ..... MÉXICO
- Distrito Electoral Local 45
- Límite municipal ..... TOLUCA
- Sección electoral 6459
- Cabecera municipal
- Localidad ..... LOC
- Colonia ..... COL
- Manzana 999
- Casilla ..... B, C1, C2

*Casillas correspondientes al Proceso Electoral 2014 - 2015

VÍAS DE COMUNICACIÓN

- Vialidad ..... AVENIDA
- Autopista
- Pavimentada
- Terracería
- Brecha
- Vereda
- Línea de metro
- Ferrocarril
- Adoquín

INFRAESTRUCTURA

- Aeropuerto
- Central de autobús
- Centro comercial
- Centro cultural
- Centro recreativo
- Cementerio
- Escuela
  - Preprimaria
  - Primaria
  - Secundaria
  - Media Superior
  - Superior
  - Otras
- Hospital
- Iglesia
- Instalación bancaria
- Instalación deportiva
- Mercado
- Oficina gubernamental
- Oficina municipal
- Plaza o monumento
- Mancha urbana

RASGOS COMPLEMENTARIOS

- Río, arroyo o flujo de agua
- Cuerpo de agua o lago
- Pasto
- Puente

ESCALA GRÁFICA

0 0.05 0.1 0.2 0.3 0.4

Kilómetros

Edición cartográfica del mes de enero de 2017,
con corte de información cartográfica al 23 de noviembre de 2016.
Registro Federal de Electores, INE.

Proyección: UTM Zona 14
Datum: WGS84

LOCALIZACIÓN

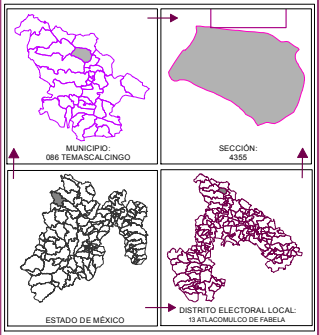

ELABORACIÓN
Departamento de Análisis y
Procesamiento de Información Territorial
Miguel Ángel García Escalante
Jaqueline Pérez Nova
Armando Ordoñez Arizmendi

SUPERVISIÓN
Subdirector de Documentación y Estadística Electoral
C.P. Antonio Sánchez Acosta

PLANO SECCIONAL INDIVIDUAL

SECCIÓN: 4355 (B)

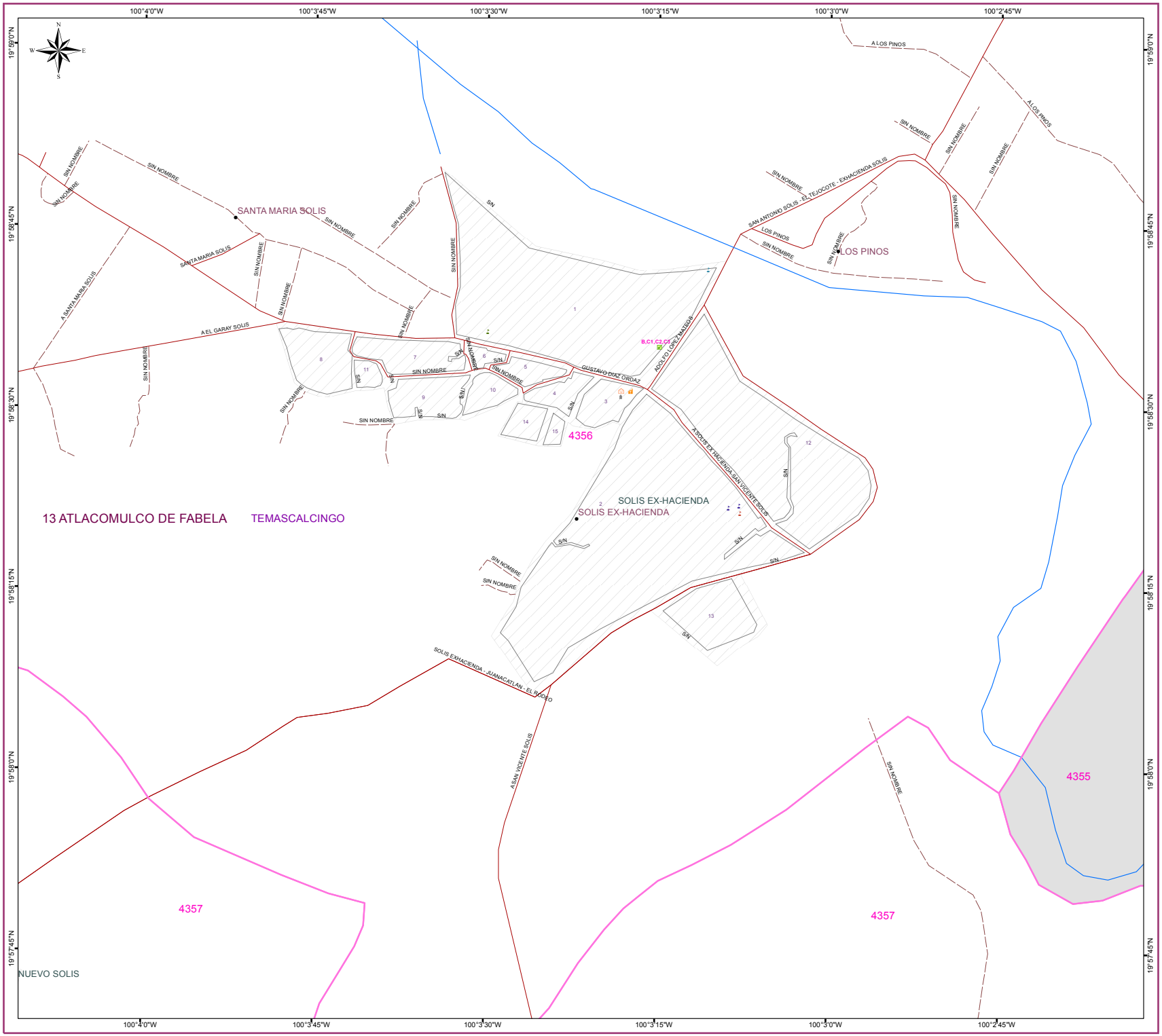

IEEM Instituto Electoral del Estado de México | 4 de Junio 2017

DIRECCIÓN DE ORGANIZACIÓN

S I M B O L O G Í A

ESTRUCTURA GEOELECTORAL Y CLAVES

- Límite estatal ..... MÉXICO
- Distrito Electoral Local 45
- Límite municipal ..... TOLUCA
- Sección electoral 6459
- Cabecera municipal
- Localidad ..... LOC
- Colonia ..... COL
- Manzana 999
- Casilla ..... B, C1, C2

*Casillas correspondientes al Proceso Electoral 2014 - 2015

VÍAS DE COMUNICACIÓN

- Vialidad ..... AVENIDA
- Autopista
- Pavimentada
- Terracería
- Brecha
- Vereda
- Línea de metro
- Ferrocarril
- Adoquín

INFRAESTRUCTURA

- Aeropuerto
- Central de autobús
- Centro comercial
- Centro cultural
- Centro recreativo
- Cementerio
- Escuela
  - Preprimaria
  - Primaria
  - Secundaria
  - Media Superior
  - Superior
  - Otras
- Hospital
- Iglesia
- Instalación bancaria
- Instalación deportiva
- Mercado
- Oficina gubernamental
- Oficina municipal
- Plaza o monumento
- Mancha urbana

RASGOS COMPLEMENTARIOS

- Río, arroyo o flujo de agua
- Cuerpo de agua o lago
- Pasto
- Puente

ESCALA GRÁFICA

0 0.05 0.1 0.2 0.3 0.4

Kilómetros

Edición cartográfica del mes de enero de 2017,
con corte de información cartográfica al 23 de noviembre de 2016.
Registro Federal de Electores, INE.

Proyección: UTM Zona 14
Datum: WGS84

LOCALIZACIÓN

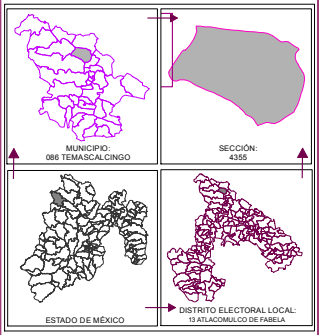

ELABORACIÓN
Departamento de Análisis y
Procesamiento de Información Territorial
Miguel Ángel García Escalante
Jaqueline Pérez Nova
Armando Ordoñez Arizmendi

SUPERVISIÓN
Subdirector de Documentación y Estadística Electoral
C.P. Antonio Sánchez Acosta

PLANO SECCIONAL INDIVIDUAL

SECCIÓN: 4356

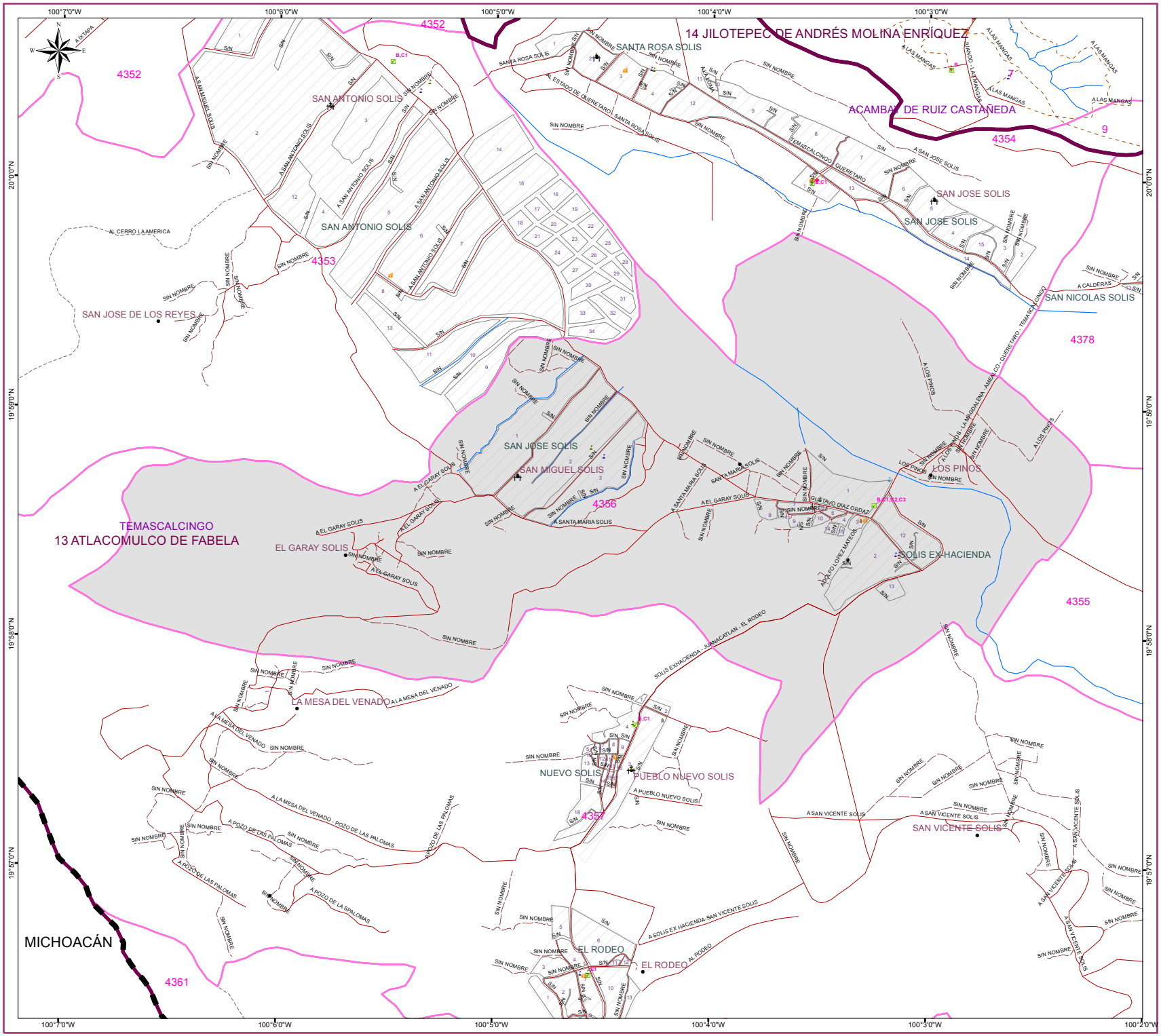

DIRECCIÓN DE ORGANIZACIÓN

SIMBOLOGÍA

ESTRUCTURA GEOELECTORAL Y CLAVES

- Límite estatal ..... MÉXICO
- Distrito Electoral Local 45
- Límite municipal ..... TOLUCA
- Sección electoral 6459
- Cabecera municipal
- Localidad ..... LOC
- Colonia ..... COL
- Manzana 999
- Casilla ..... B, C1, C2
  *Casillas correspondientes al Proceso Electoral 2014 - 2015

VÍAS DE COMUNICACIÓN

- Vialidad ..... AVENIDA
- Autopista
- Pavimentada
- Terracería
- Brecha
- Vereda
- Línea de metro
- Ferrocarril
- Adoquín

INFRAESTRUCTURA

- Aeropuerto
- Central de autobús
- Centro comercial
- Centro cultural
- Centro recreativo
- Cementerio
- Escuela
  - Preprimaria
  - Primaria
  - Secundaria
  - Media Superior
  - Superior
  - Otras
- Hospital
- Iglesia
- Instalación bancaria
- Instalación deportiva
- Mercado
- Oficina gubernamental
- Oficina municipal
- Plaza o monumento
- Mancha urbana

RASGOS COMPLEMENTARIOS

- Río, arroyo o flujo de agua
- Cuerpo de agua o lago
- Pasto
- Puente

ESCALA GRÁFICA

0 0.175 0.35 0.7 1.05 1.4
Kilómetros

Edición cartográfica del mes de enero de 2017,
con corte de información cartográfica al 23 de noviembre de 2016.
Registro Federal de Electores, INE.

Proyección: UTM Zona 14
Datum: WGS84

LOCALIZACIÓN

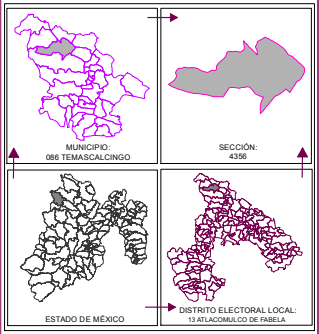

ELABORACIÓN
Departamento de Análisis y
Procesamiento de Información Territorial
Miguel Ángel García Escalante
Jaqueline Pérez Nova
Armando Ordoñez Arizmendi

SUPERVISIÓN
Subdirector de Documentación y Estadística Electoral
C.P. Antonio Sánchez Acosta

PLANO SECCIONAL INDIVIDUAL

SECCIÓN: 4356 (A)

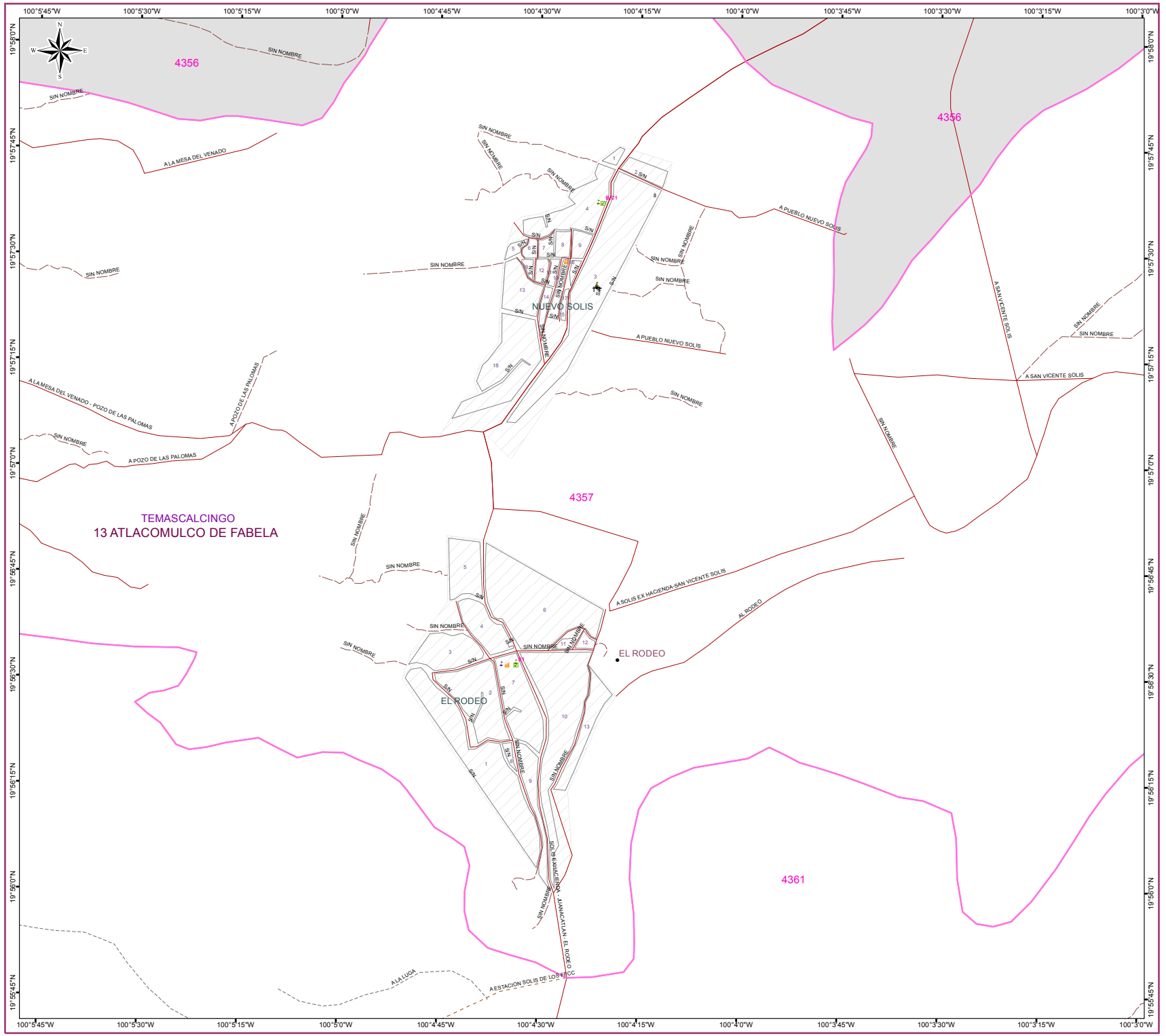

IEEM Instituto Electoral del Estado de México

4 de Junio 2017

DIRECCIÓN DE ORGANIZACIÓN

SIMBOLOGÍA

ESTRUCTURA GEOELECTORAL Y CLAVES

- Límite estatal ..... MÉXICO
- Distrito Electoral Local 45
- Límite municipal ..... TOLUCA
- Sección electoral 6459
- Cabecera municipal
- Localidad ..... LOC
- Colonia ..... COL
- Manzana 999
- Casilla ..... B, C1, C2

*Casillas correspondientes al Proceso Electoral 2014 - 2015

VÍAS DE COMUNICACIÓN

- Vialidad ..... AVENIDA
- Autopista
- Pavimentada
- Terracería
- Brecha
- Vereda
- Línea de metro
- Ferrocarril
- Adoquín

INFRAESTRUCTURA

- Aeropuerto
- Central de autobús
- Centro comercial
- Centro cultural
- Centro recreativo
- Cementerio
- Escuela
  - Preprimaria
  - Primaria
  - Secundaria
  - Media Superior
  - Superior
  - Otras
- Hospital
- Iglesia
- Instalación bancaria
- Instalación deportiva
- Mercado
- Oficina gubernamental
- Oficina municipal
- Plaza o monumento
- Mancha urbana

RASGOS COMPLEMENTARIOS

- Río, arroyo o flujo de agua
- Cuerpo de agua o lago
- Pasto
- Puente

ESCALA GRÁFICA

0 0.1 0.2 0.4 0.6 0.8

Kilómetros

Edición cartográfica del mes de enero de 2017,
con corte de información cartográfica al 23 de noviembre de 2016.
Registro Federal de Electores, INE.

Proyección: UTM Zona 14
Datum: WGS84

LOCALIZACIÓN

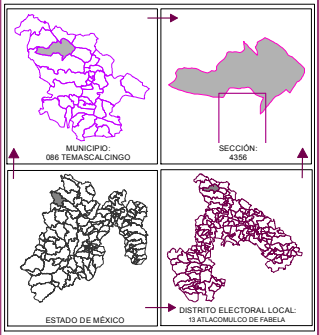

ELABORACIÓN

Departamento de Análisis y
Procesamiento de Información Territorial

Miguel Ángel García Escalante
Jaqueline Pérez Nova
Armando Ordoñez Arizmendi

SUPERVISIÓN

Subdirector de Documentación y Estadística Electoral
C.P. Antonio Sánchez Acosta

PLANO SECCIONAL INDIVIDUAL

SECCIÓN: 4357

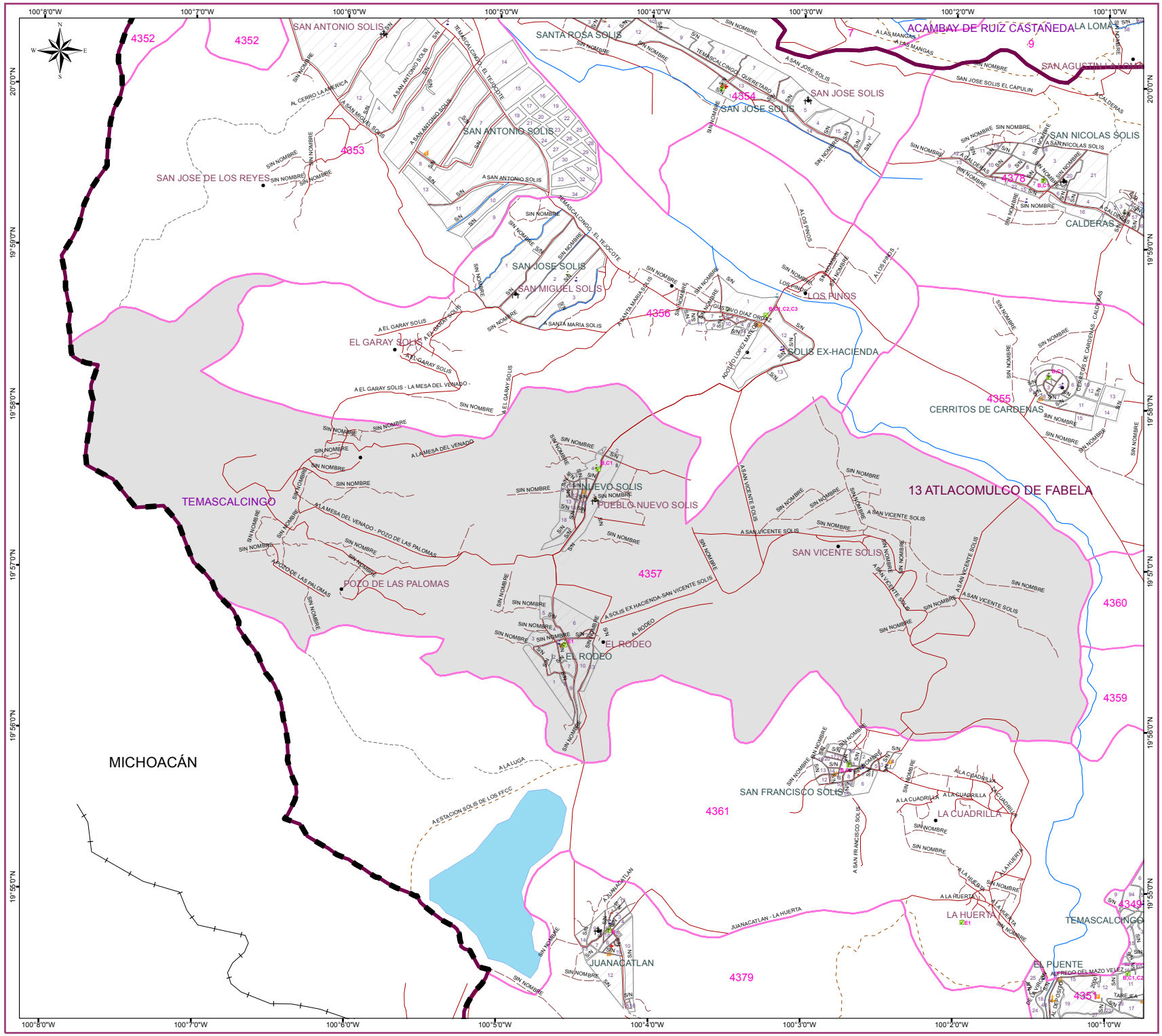

DIRECCIÓN DE ORGANIZACIÓN

SIMBOLOGÍA

ESTRUCTURA GEOELECTORAL Y CLAVES

- Límite estatal ..... MÉXICO
- Distrito Electoral Local 45
- Límite municipal ..... TOLUCA
- Sección electoral 6459
- Cabecera municipal
- Localidad ..... LOC
- Colonia ..... COL
- Manzana 999
- Casilla ..... B, C1, C2
  *Casillas correspondientes al Proceso Electoral 2014 - 2015

VÍAS DE COMUNICACIÓN

- Vialidad ..... AVENIDA
- Autopista
- Pavimentada
- Terracería
- Brecha
- Vereda
- Línea de metro
- Ferrocarril
- Adoquín

INFRAESTRUCTURA

- Aeropuerto
- Central de autobús
- Centro comercial
- Centro cultural
- Centro recreativo
- Cementerio
- Escuela
  - Preprimaria
  - Primaria
  - Secundaria
  - Media Superior
  - Superior
  - Otras
- Hospital
- Iglesia
- Instalación bancaria
- Instalación deportiva
- Mercado
- Oficina gubernamental
- Oficina municipal
- Plaza o monumento
- Mancha urbana

RASGOS COMPLEMENTARIOS

- Río, arroyo o flujo de agua
- Cuerpo de agua o lago
- Pasto
- Puente

ESCALA GRÁFICA

0 0.25 0.5 1 1.5 2

Kilómetros

Edición cartográfica del mes de enero de 2017,
con corte de información cartográfica al 23 de noviembre de 2016.
Registro Federal de Electores, INE.

Proyección: UTM Zona 14
Datum: WGS84

LOCALIZACIÓN

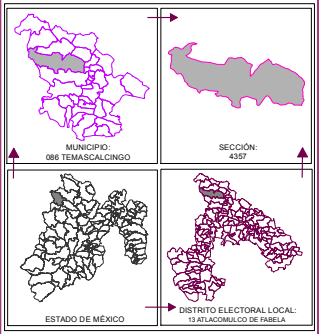

ELABORACIÓN
Departamento de Análisis y
Procesamiento de Información Territorial
Miguel Ángel García Escalante
Jaqueline Pérez Nova
Armando Ordoñez Arizmendi

SUPERVISIÓN
Subdirector de Documentación y Estadística Electoral
C.P. Antonio Sánchez Acosta

PLANO SECCIONAL INDIVIDUAL

SECCIÓN: 4357 (A)

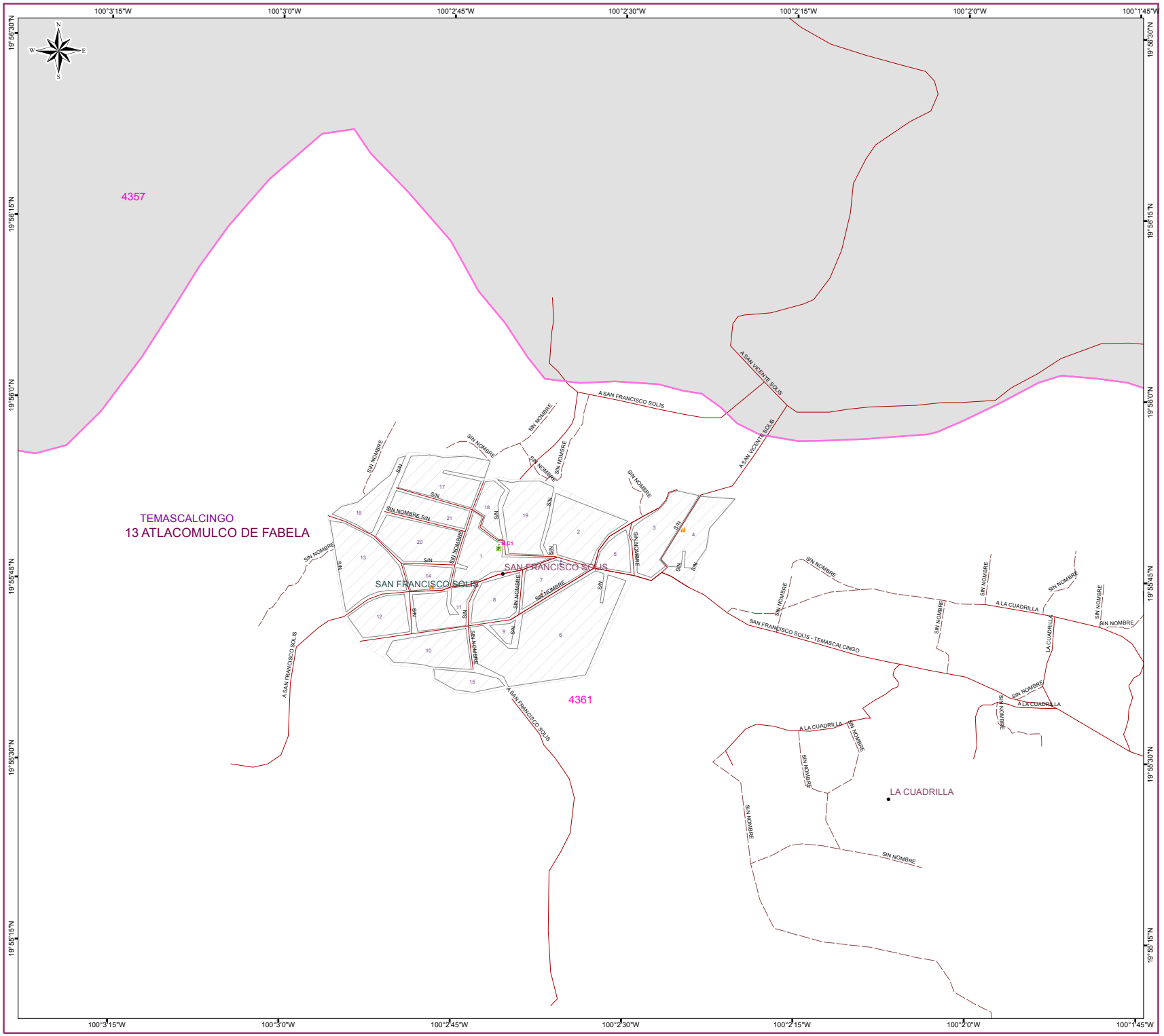

DIRECCIÓN DE ORGANIZACIÓN

SIMBOLOGÍA

ESTRUCTURA GEOELECTORAL Y CLAVES

- Límite estatal ..... MÉXICO
- Distrito Electoral Local 45
- Límite municipal ..... TOLUCA
- Sección electoral 6459
- Cabecera municipal
- Localidad ..... LOC
- Colonia ..... COL
- Manzana 999
- Casilla ..... B, C1, C2

*Casillas correspondientes al Proceso Electoral 2014 - 2015

VÍAS DE COMUNICACIÓN

- Vialidad ..... AVENIDA
- Autopista
- Pavimentada
- Terracería
- Brecha
- Vereda
- Línea de metro
- Ferrocarril
- Adoquín

INFRAESTRUCTURA

- Aeropuerto
- Central de autobús
- Centro comercial
- Centro cultural
- Centro recreativo
- Cementerio
- Escuela
  - Preprimaria
  - Primaria
  - Secundaria
  - Media Superior
  - Superior
  - Otras
- Hospital
- Iglesia
- Instalación bancaria
- Instalación deportiva
- Mercado
- Oficina gubernamental
- Oficina municipal
- Plaza o monumento
- Mancha urbana

RASGOS COMPLEMENTARIOS

- Río, arroyo o flujo de agua
- Cuerpo de agua o lago
- Pasto
- Puente

ESCALA GRÁFICA

0 0.05 0.1 0.2 0.3 0.4

Kilómetros

Edición cartográfica del mes de enero de 2017,
con corte de información cartográfica al 23 de noviembre de 2016.
Registro Federal de Electores, INE.

Proyección: UTM Zona 14
Datum: WGS84

LOCALIZACIÓN

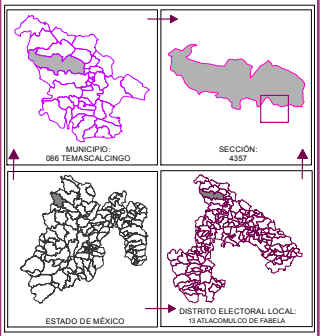

ELABORACIÓN

Departamento de Análisis y
Procesamiento de Información Territorial

Miguel Ángel García Escalante
Jaqueline Pérez Nova
Armando Ordoñez Arizmendi

SUPERVISIÓN

Subdirector de Documentación y Estadística Electoral
C.P. Antonio Sánchez Acosta

PLANO SECCIONAL INDIVIDUAL

SECCIÓN: 4358

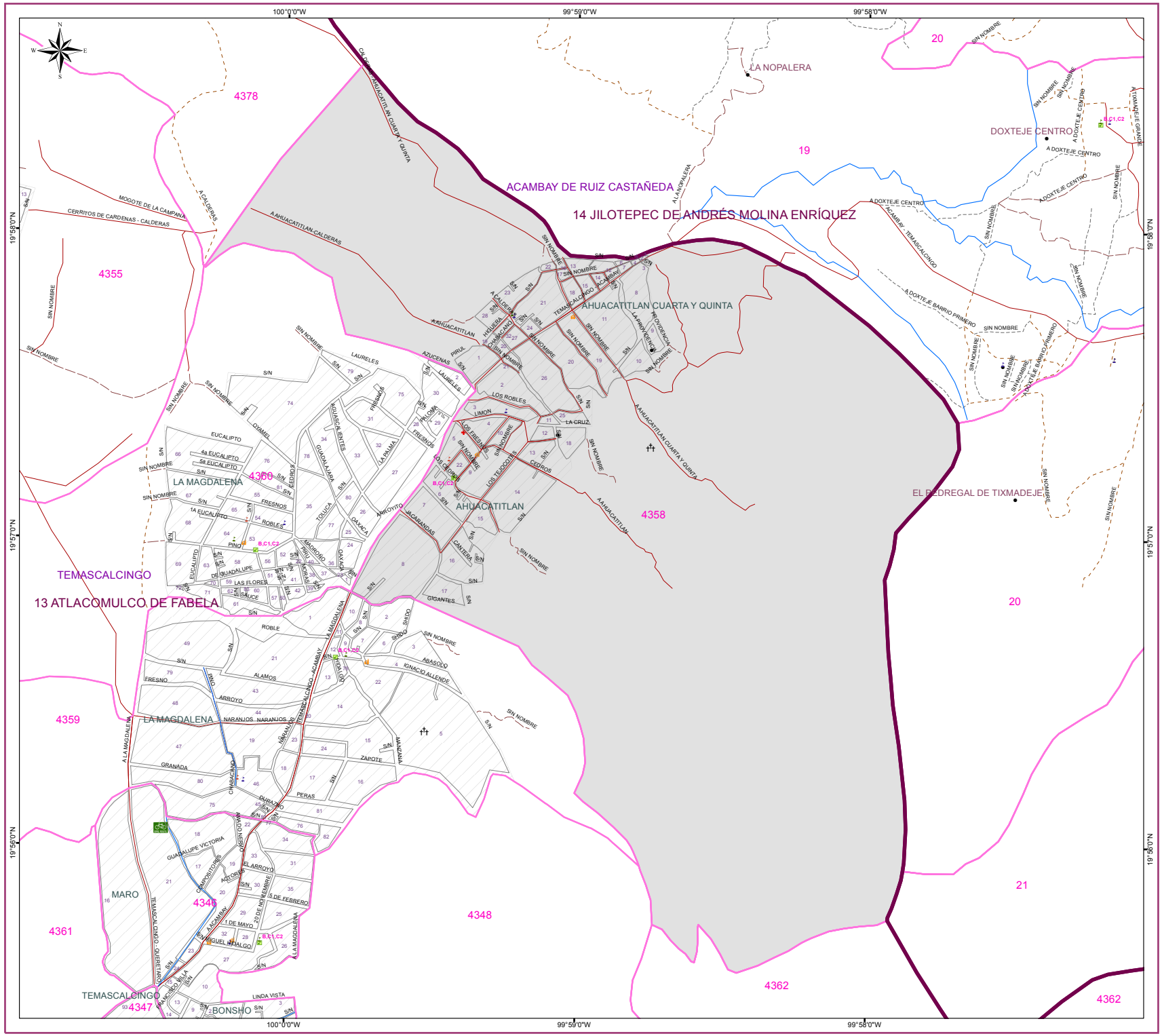

DIRECCIÓN DE ORGANIZACIÓN

SIMBOLOGÍA

ESTRUCTURA GEOELECTORAL Y CLAVES

- Límite estatal ..... MÉXICO
- Distrito Electoral Local 45
- Límite municipal ..... TOLUCA
- Sección electoral 6459
- Cabecera municipal
- Localidad ..... LOC
- Colonia ..... COL
- Manzana 999
- Casilla ..... B, C1, C2

*Casillas correspondientes al Proceso Electoral 2014 - 2015

VÍAS DE COMUNICACIÓN

- Vialidad ..... AVENIDA
- Autopista
- Pavimentada
- Terracería
- Brecha
- Vereda
- Línea de metro
- Ferrocarril
- Adoquín

INFRAESTRUCTURA

- Aeropuerto
- Central de autobús
- Centro comercial
- Centro cultural
- Centro recreativo
- Cementerio
- Escuela
  - Preprimaria
  - Primaria
  - Secundaria
  - Media Superior
  - Superior
  - Otras
- Hospital
- Iglesia
- Instalación bancaria
- Instalación deportiva
- Mercado
- Oficina gubernamental
- Oficina municipal
- Plaza o monumento
- Mancha urbana

RASGOS COMPLEMENTARIOS

- Río, arroyo o flujo de agua
- Cuerpo de agua o lago
- Pasto
- Puente

ESCALA GRÁFICA

0 0.125 0.25 0.5 0.75 1

Kilómetros

Edición cartográfica del mes de enero de 2017,
con corte de información cartográfica al 23 de noviembre de 2016.
Registro Federal de Electores, INE.

Proyección: UTM Zona 14
Datum: WGS84

LOCALIZACIÓN

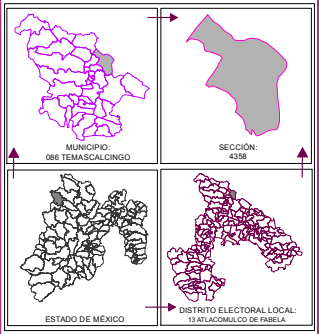

ELABORACIÓN

Departamento de Análisis y
Procesamiento de Información Territorial

Miguel Ángel García Escalante
Jaqueline Pérez Nova
Armando Ordoñez Arizmendi

SUPERVISIÓN

Subdirector de Documentación y Estadística Electoral
C.P. Antonio Sánchez Acosta

PLANO SECCIONAL INDIVIDUAL

SECCIÓN: 4359

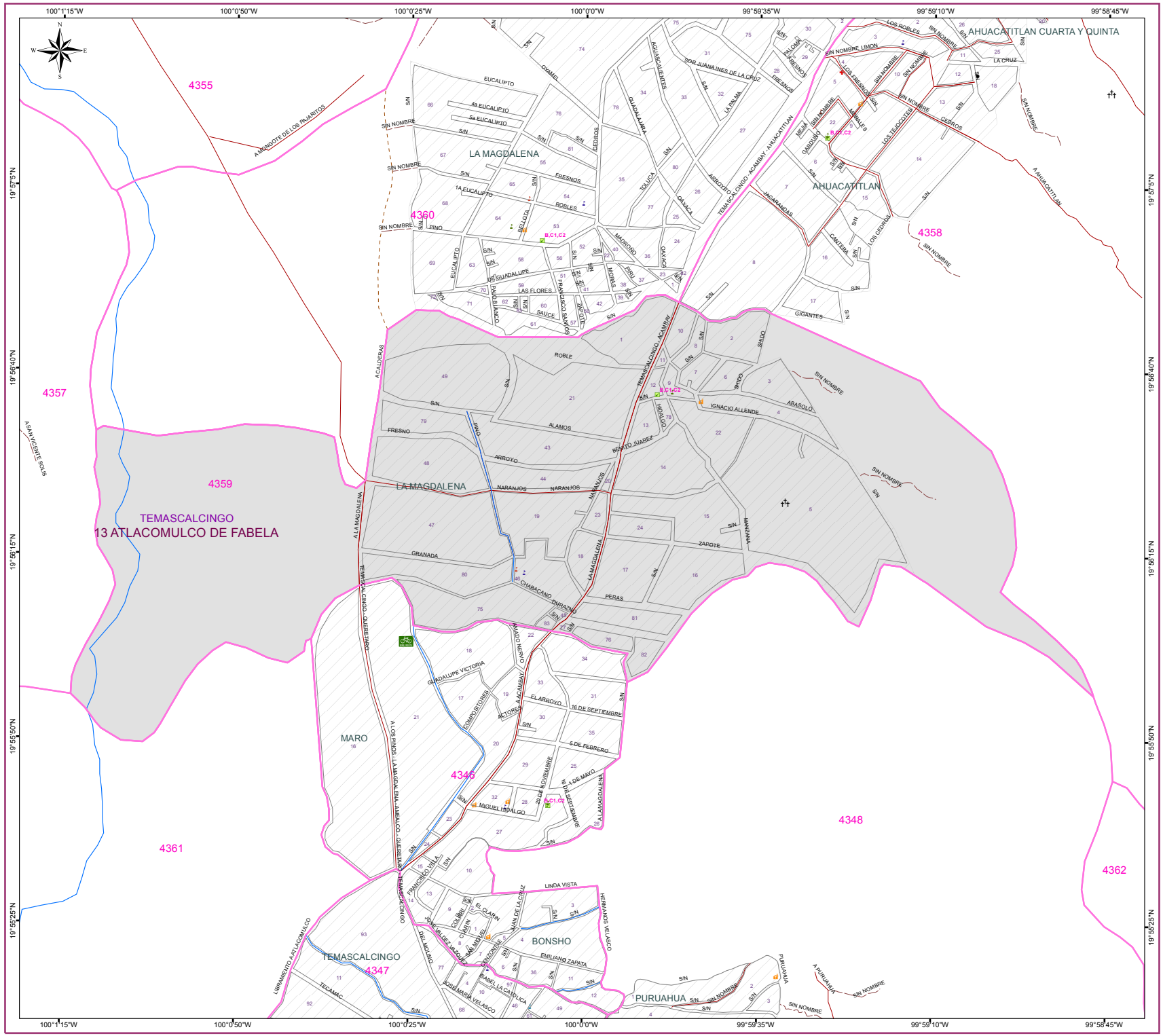

DIRECCIÓN DE ORGANIZACIÓN

SIMBOLOGÍA

ESTRUCTURA GEOELECTORAL Y CLAVES

- Límite estatal ..... MÉXICO
- Distrito Electoral Local 45
- Límite municipal ..... TOLUCA
- Sección electoral 6459
- Cabecera municipal
- Localidad ..... LOC
- Colonia ..... COL
- Manzana 999
- Casilla ..... B, C1, C2

*Casillas correspondientes al Proceso Electoral 2014 - 2015

VÍAS DE COMUNICACIÓN

- Vialidad ..... AVENIDA
- Autopista
- Pavimentada
- Terracería
- Brecha
- Vereda
- Línea de metro
- Ferrocarril
- Adoquín

INFRAESTRUCTURA

- Aeropuerto
- Central de autobús
- Centro comercial
- Centro cultural
- Centro recreativo
- Cementerio
- Escuela
  - Preprimaria
  - Primaria
  - Secundaria
  - Media Superior
  - Superior
  - Otras
- Hospital
- Iglesia
- Instalación bancaria
- Instalación deportiva
- Mercado
- Oficina gubernamental
- Oficina municipal
- Plaza o monumento
- Mancha urbana

RASGOS COMPLEMENTARIOS

- Río, arroyo o flujo de agua
- Cuerpo de agua o lago
- Pasto
- Puente

ESCALA GRÁFICA

0 0.075 0.15 0.3 0.45 0.6

Kilómetros

Edición cartográfica del mes de enero de 2017,
con corte de información cartográfica al 23 de noviembre de 2016.
Registro Federal de Electores, INE.

Proyección: UTM Zona 14
Datum: WGS84

LOCALIZACIÓN

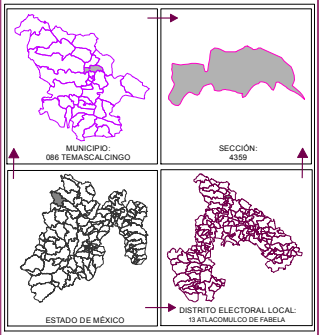

ELABORACIÓN
Departamento de Análisis y
Procesamiento de Información Territorial
Miguel Ángel García Escalante
Jaqueline Pérez Nova
Armando Ordoñez Arizmendi

SUPERVISIÓN
Subdirector de Documentación y Estadística Electoral
C.P. Antonio Sánchez Acosta

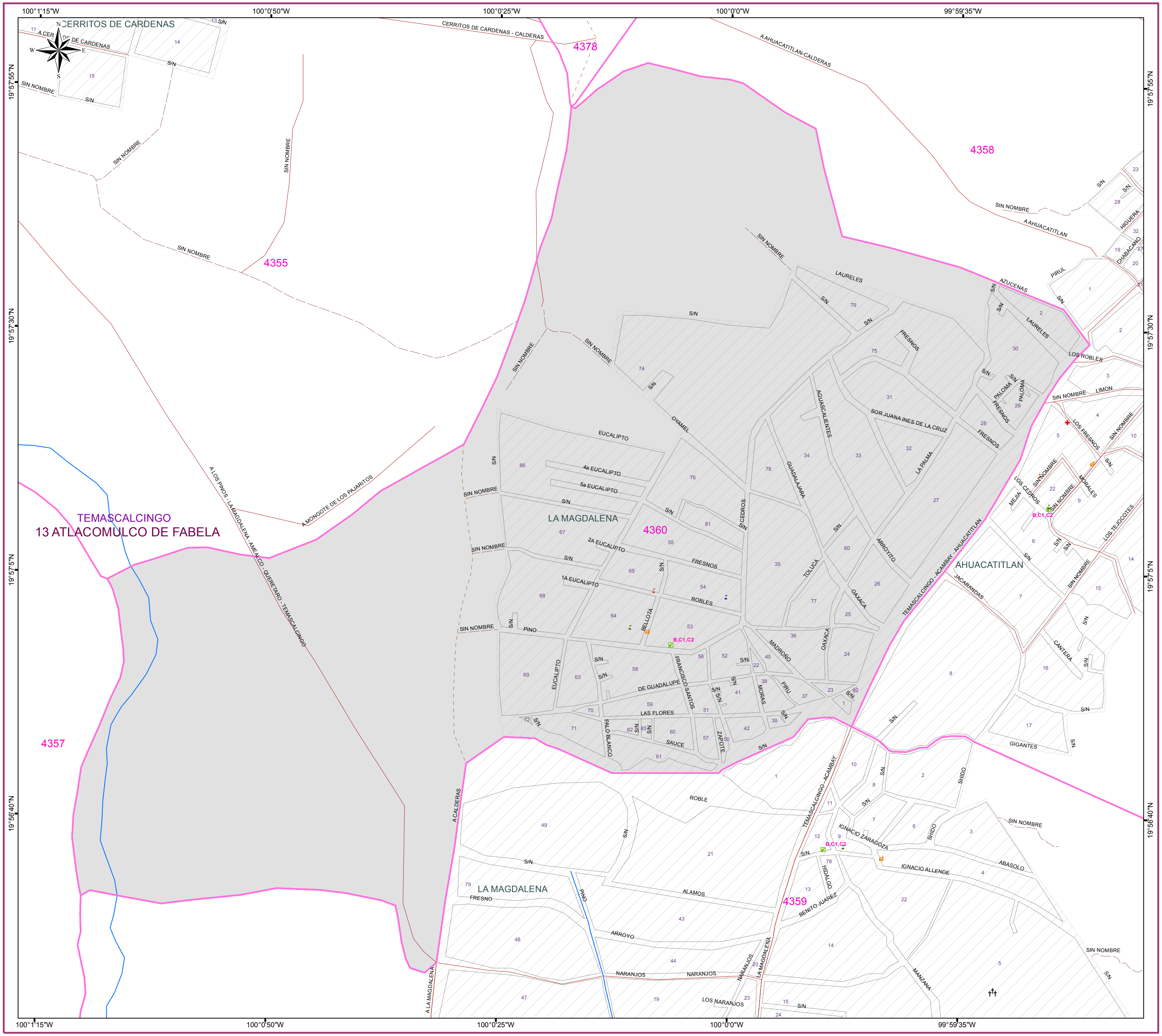

DIRECCIÓN DE ORGANIZACIÓN

SIMBOLOGÍA

ESTRUCTURA GEOELECTORAL Y CLAVES

- Límite estatal .... MÉXICO
- Distrito Electoral Local 45
- Límite municipal .... TOLUCA
- Sección electoral 6459
- Cabecera municipal
- Localidad .... LOC
- Colonia .... COL
- Manzana 999
- Casilla .... B, C1, C2

*Casillas correspondientes al Proceso Electoral 2014 - 2015

VÍAS DE COMUNICACIÓN

- Vialidad .... AVENIDA
- Autopista
- Pavimentada
- Terracería
- Brecha
- Vereda
- Línea de metro
- Ferrocarril
- Adoquín

INFRAESTRUCTURA

- Aeropuerto
- Central de autobús
- Centro comercial
- Centro cultural
- Centro recreativo
- Cementerio
- Escuela
  - Preprimaria
  - Primaria
  - Secundaria
  - Media Superior
  - Superior
  - Otras
- Hospital
- Iglesia
- Instalación bancaria
- Instalación deportiva
- Mercado
- Oficina gubernamental
- Oficina municipal
- Plaza o monumento
- Mancha urbana

RASGOS COMPLEMENTARIOS

- Río, arroyo o flujo de agua
- Cuerpo de agua o lago
- Pasto
- Puente

ESCALA GRÁFICA

0 0.05 0.1 0.2 0.3 0.4
Kilómetros

Edición cartográfica del mes de enero de 2017, con corte de información cartográfica al 23 de noviembre de 2016. Registro Federal de Electores, INE.

Proyección: UTM Zona 14
Datum: WGS84

LOCALIZACIÓN

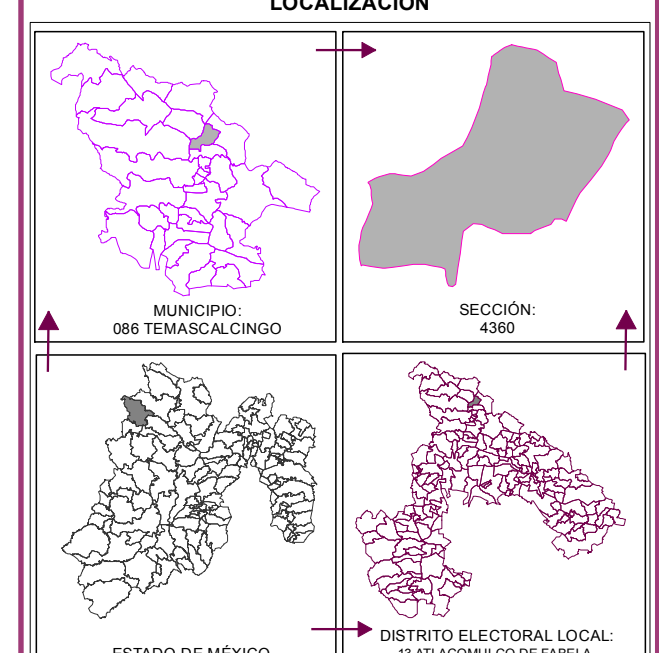

ELABORACIÓN

Departamento de Análisis y Procesamiento de Información Territorial

Miguel Ángel García Escalante
Jaqueline Pérez Nova
Armando Ordoñez Arizmendi

SUPERVISIÓN

Subdirector de Documentación y Estadística Electoral
C.P. Antonio Sánchez Acosta

PLANO SECCIONAL INDIVIDUAL

SECCIÓN: 4361

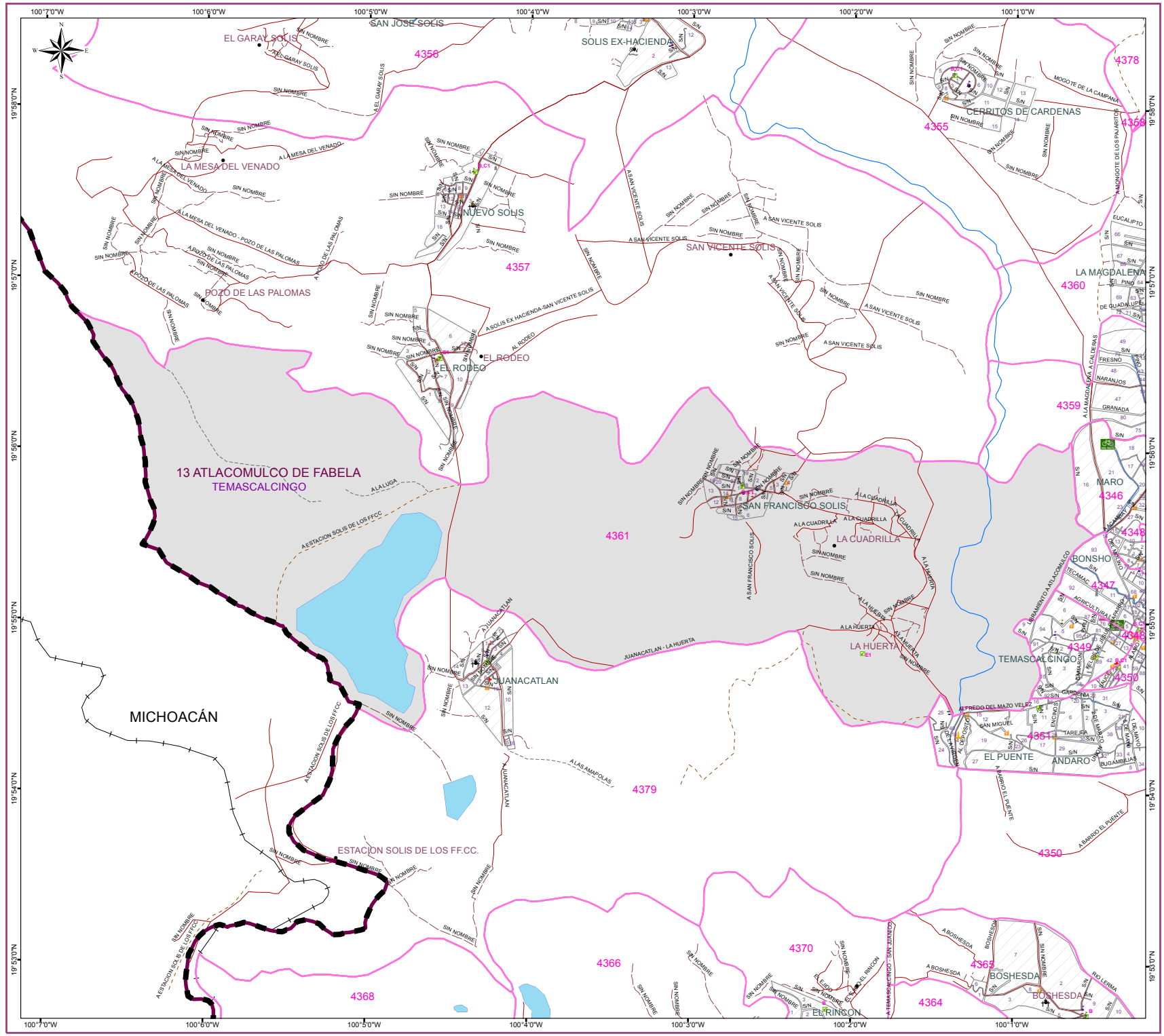

IEEM | 4 de Junio 2017

DIRECCIÓN DE ORGANIZACIÓN

SIMBOLOGÍA

ESTRUCTURA GEOELECTORAL Y CLAVES

- Límite estatal ..... MÉXICO
- Distrito Electoral Local 45
- Límite municipal ..... TOLUCA
- Sección electoral 6459
- Cabecera municipal
- Localidad ..... LOC
- Colonia ..... COL
- Manzana 999
- Casilla ..... B, C1, C2

*Casillas correspondientes al Proceso Electoral 2014 - 2015

VÍAS DE COMUNICACIÓN

- Vialidad ..... AVENIDA
- Autopista
- Pavimentada
- Terracería
- Brecha
- Vereda
- Línea de metro
- Ferrocarril
- Adoquín

INFRAESTRUCTURA

- Aeropuerto
- Central de autobús
- Centro comercial
- Centro cultural
- Centro recreativo
- Cementerio
- Escuela
  - Preprimaria
  - Primaria
  - Secundaria
  - Media Superior
  - Superior
  - Otras
- Hospital
- Iglesia
- Instalación bancaria
- Instalación deportiva
- Mercado
- Oficina gubernamental
- Oficina municipal
- Plaza o monumento
- Mancha urbana

RASGOS COMPLEMENTARIOS

- Río, arroyo o flujo de agua
- Cuerpo de agua o lago
- Pasto
- Puente

ESCALA GRÁFICA

0 0.25 0.5 1 1.5 2

Kilómetros

Edición cartográfica del mes de enero de 2017,
con corte de información cartográfica al 23 de noviembre de 2016.
Registro Federal de Electores, INE.

Proyección: UTM Zona 14
Datum: WGS84

LOCALIZACIÓN

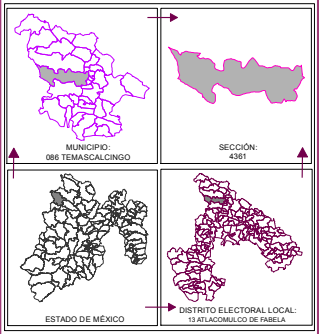

ELABORACIÓN

Departamento de Análisis y
Procesamiento de Información Territorial

Miguel Ángel García Escalante
Jaqueline Pérez Nova
Armando Ordoñez Arizmendi

SUPERVISIÓN

Subdirector de Documentación y Estadística Electoral
C.P. Antonio Sánchez Acosta

PLANO SECCIONAL INDIVIDUAL

SECCIÓN: 4361 (A)

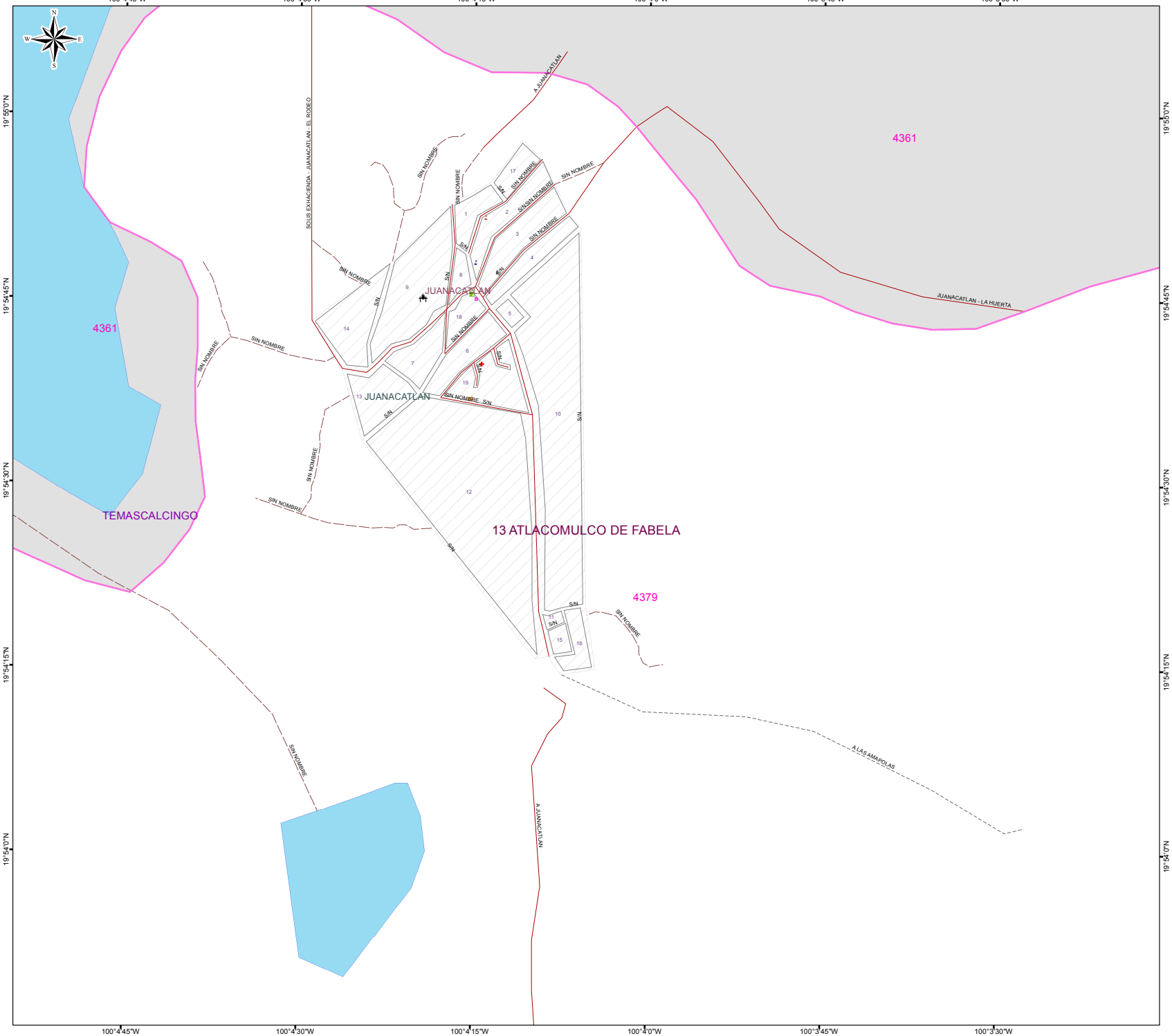

DIRECCIÓN DE ORGANIZACIÓN

S I M B O L O G Í A

ESTRUCTURA GEOELECTORAL Y CLAVES

- Límite estatal ..... MÉXICO
- Distrito Electoral Local 45
- Límite municipal ..... TOLUCA
- Sección electoral 6459
- Cabecera municipal
- Localidad ..... LOC
- Colonia ..... COL
- Manzana 999
- Casilla ..... B, C1, C2

*Casillas correspondientes al Proceso Electoral 2014 - 2015

VÍAS DE COMUNICACIÓN

- Vialidad ..... AVENIDA
- Autopista
- Pavimentada
- Terracería
- Brecha
- Vereda
- Línea de metro
- Ferrocarril
- Adoquín

INFRAESTRUCTURA

- Aeropuerto
- Central de autobús
- Centro comercial
- Centro cultural
- Centro recreativo
- Cementerio
- Escuela
  - Preprimaria
  - Primaria
  - Secundaria
  - Media Superior
  - Superior
  - Otras
- Hospital
- Iglesia
- Instalación bancaria
- Instalación deportiva
- Mercado
- Oficina gubernamental
- Oficina municipal
- Plaza o monumento
- Mancha urbana

RASGOS COMPLEMENTARIOS

- Río, arroyo o flujo de agua
- Cuerpo de agua o lago
- Pasto
- Puente

ESCALA GRÁFICA

0 0.05 0.1 0.2 0.3 0.4

Kilómetros

Edición cartográfica del mes de enero de 2017,
con corte de información cartográfica al 23 de noviembre de 2016.
Registro Federal de Electores, INE.

Proyección: UTM Zona 14
Datum: WGS84

LOCALIZACIÓN

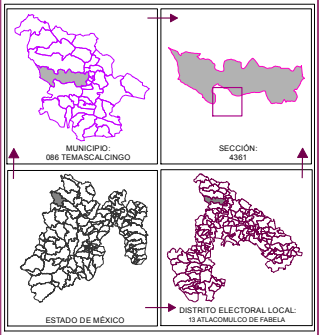

ELABORACIÓN

Departamento de Análisis y
Procesamiento de Información Territorial

Miguel Ángel García Escalante
Jaqueline Pérez Nova
Armando Ordoñez Arizmendi

SUPERVISIÓN

Subdirector de Documentación y Estadística Electoral
C.P. Antonio Sánchez Acosta

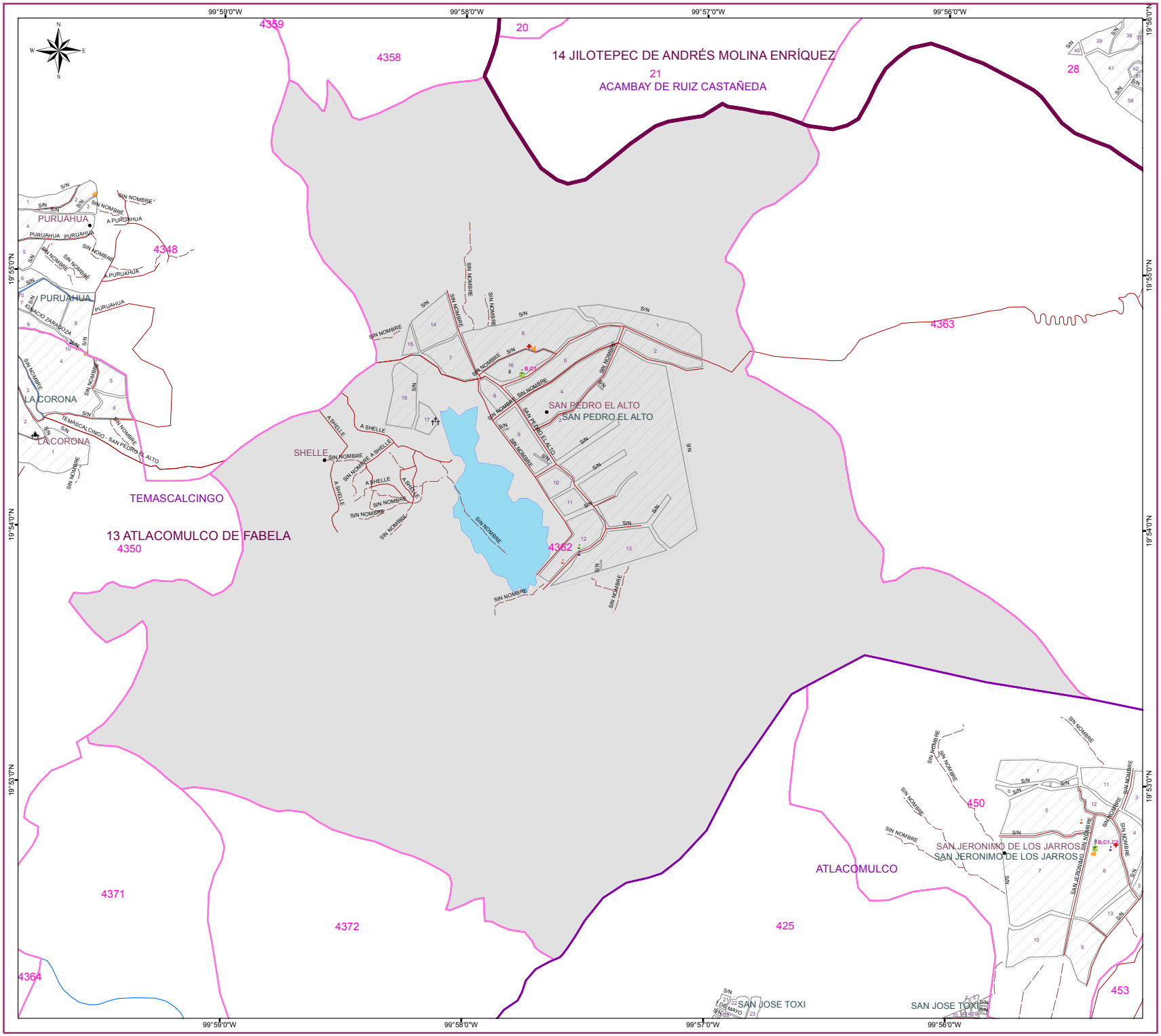

DIRECCIÓN DE ORGANIZACIÓN

SIMBOLOGÍA

ESTRUCTURA GEOELECTORAL Y CLAVES

- Límite estatal ..... MÉXICO
- Distrito Electoral Local 45
- Límite municipal ..... TOLUCA
- Sección electoral 6459
- Cabecera municipal
- Localidad ..... LOC
- Colonia ..... COL
- Manzana 999
- Casilla ..... B, C1, C2

*Casillas correspondientes al Proceso Electoral 2014 - 2015

VÍAS DE COMUNICACIÓN

- Vialidad ..... AVENIDA
- Autopista
- Pavimentada
- Terracería
- Brecha
- Vereda
- Línea de metro
- Ferrocarril
- Adoquín

INFRAESTRUCTURA

- Aeropuerto
- Central de autobús
- Centro comercial
- Centro cultural
- Centro recreativo
- Cementerio
- Escuela
  - Preprimaria
  - Primaria
  - Secundaria
  - Media Superior
  - Superior
  - Otras
- Hospital
- Iglesia
- Instalación bancaria
- Instalación deportiva
- Mercado
- Oficina gubernamental
- Oficina municipal
- Plaza o monumento
- Mancha urbana

RASGOS COMPLEMENTARIOS

- Río, arroyo o flujo de agua
- Cuerpo de agua o lago
- Pasto
- Puente

ESCALA GRÁFICA

0 0.15 0.3 0.6 0.9 1.2

Kilómetros

Edición cartográfica del mes de enero de 2017,
con corte de información cartográfica al 23 de noviembre de 2016.
Registro Federal de Electores, INE.

Proyección: UTM Zona 14
Datum: WGS84

LOCALIZACIÓN

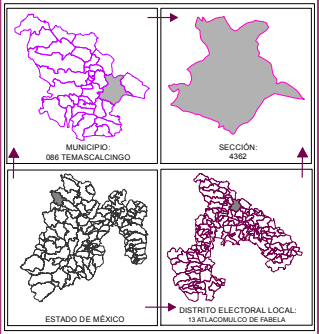

ELABORACIÓN

Departamento de Análisis y
Procesamiento de Información Territorial

Miguel Ángel García Escalante
Jaqueline Pérez Nova
Armando Ordoñez Arizmendi

SUPERVISIÓN

Subdirector de Documentación y Estadística Electoral
C.P. Antonio Sánchez Acosta

PLANO SECCIONAL INDIVIDUAL

SECCIÓN: 4362 (A)

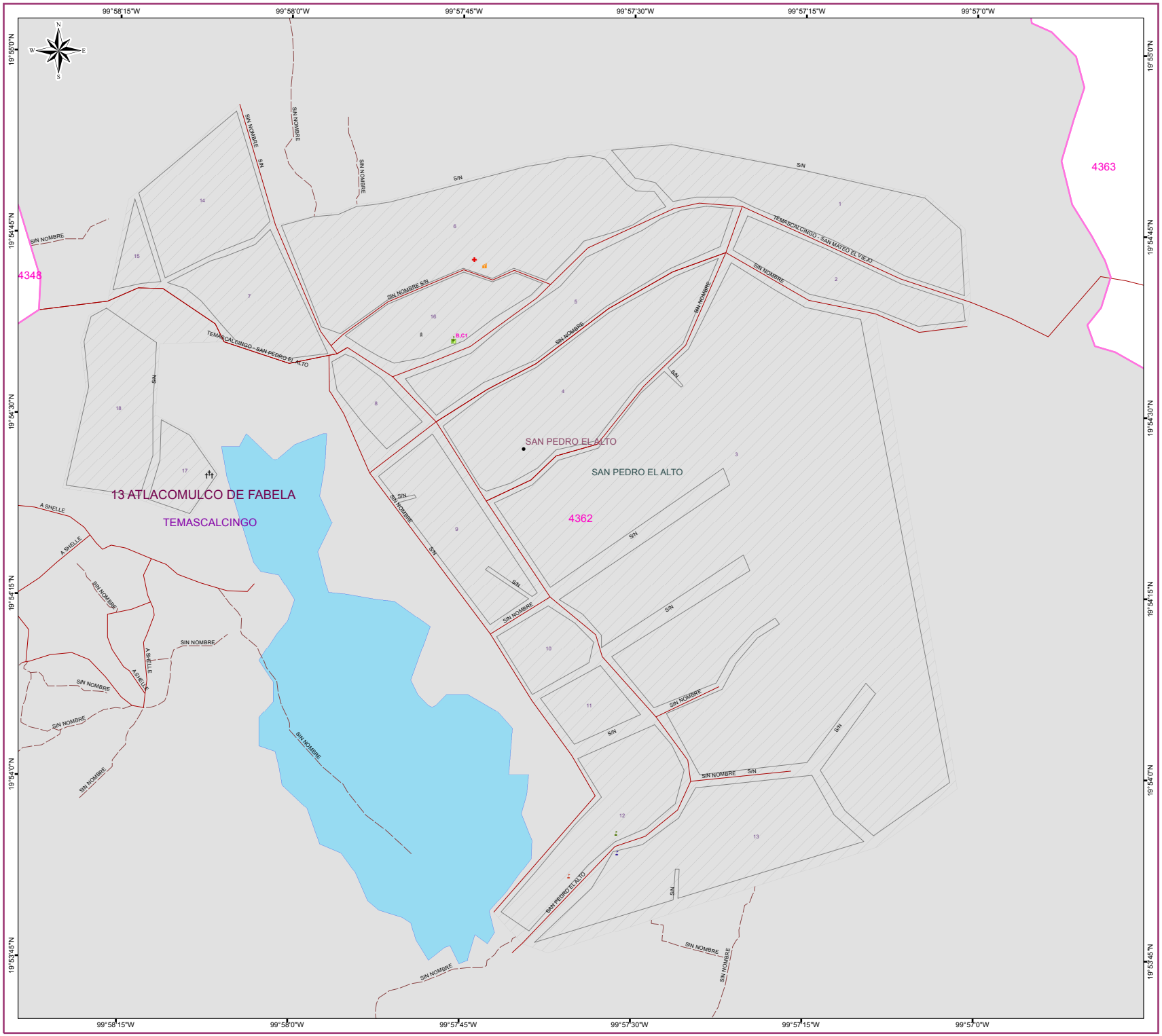

DIRECCIÓN DE ORGANIZACIÓN

SIMBOLOGÍA

ESTRUCTURA GEOELECTORAL Y CLAVES

- Límite estatal ..... MÉXICO
- Distrito Electoral Local 45
- Límite municipal ..... TOLUCA
- Sección electoral 6459
- Cabecera municipal
- Localidad ..... LOC
- Colonia ..... COL
- Manzana 999
- Casilla ..... B, C1, C2

*Casillas correspondientes al Proceso Electoral 2014 - 2015

VÍAS DE COMUNICACIÓN

- Vialidad ..... AVENIDA
- Autopista
- Pavimentada
- Terracería
- Brecha
- Vereda
- Línea de metro
- Ferrocarril
- Adoquín

INFRAESTRUCTURA

- Aeropuerto
- Central de autobús
- Centro comercial
- Centro cultural
- Centro recreativo
- Cementerio
- Escuela
  - Preprimaria
  - Primaria
  - Secundaria
  - Media Superior
  - Superior
  - Otras
- Hospital
- Iglesia
- Instalación bancaria
- Instalación deportiva
- Mercado
- Oficina gubernamental
- Oficina municipal
- Plaza o monumento
- Mancha urbana

RASGOS COMPLEMENTARIOS

- Río, arroyo o flujo de agua
- Cuerpo de agua o lago
- Pasto
- Puente

ESCALA GRÁFICA

0 0.05 0.1 0.2 0.3 0.4

Kilómetros

Edición cartográfica del mes de enero de 2017,
con corte de información cartográfica al 23 de noviembre de 2016.
Registro Federal de Electores, INE.

Proyección: UTM Zona 14
Datum: WGS84

LOCALIZACIÓN

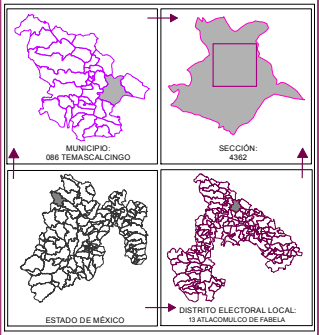

ELABORACIÓN
Departamento de Análisis y
Procesamiento de Información Territorial
Miguel Ángel García Escalante
Jaqueline Pérez Nova
Armando Ordoñez Arizmendi

SUPERVISIÓN
Subdirector de Documentación y Estadística Electoral
C.P. Antonio Sánchez Acosta

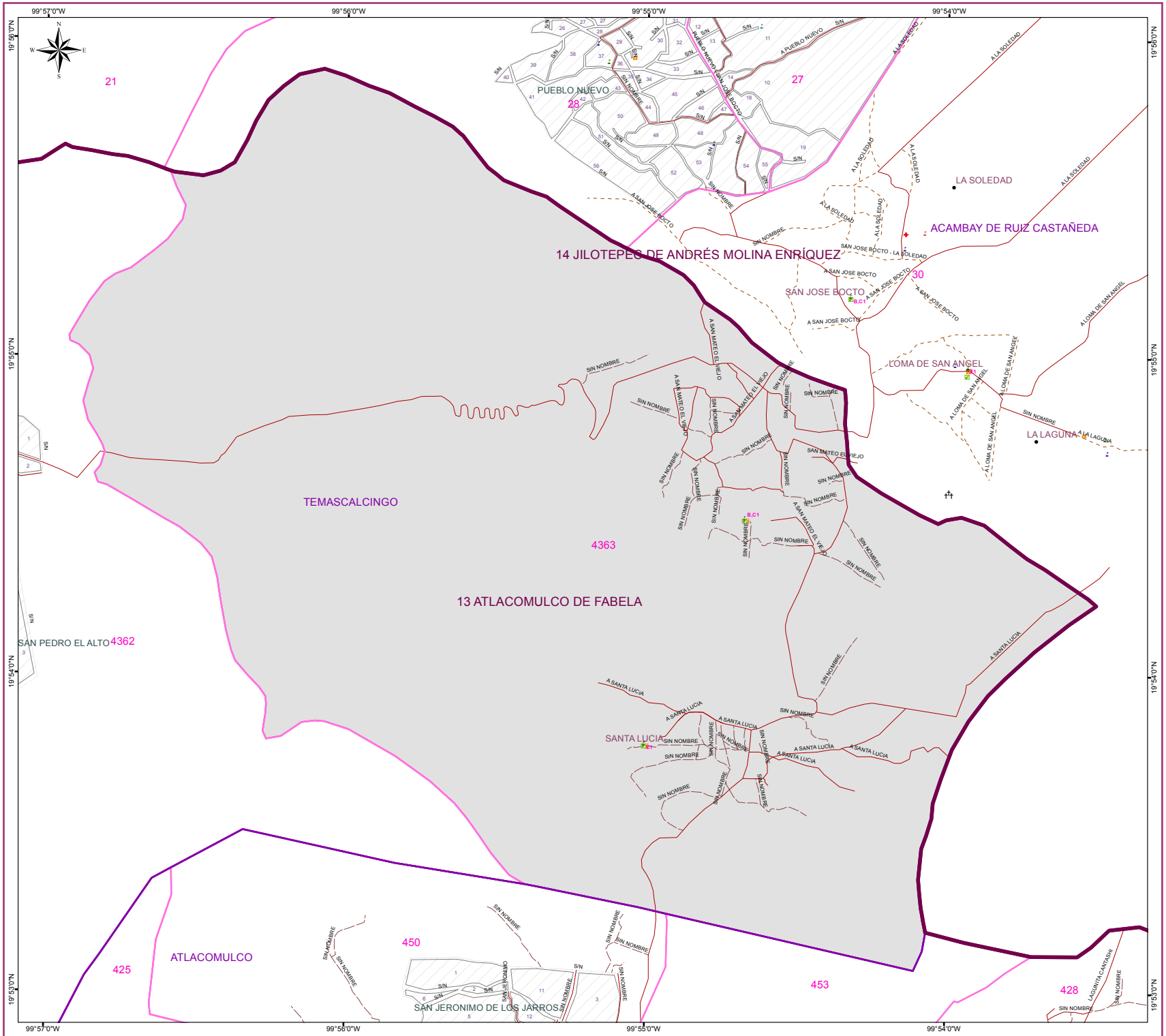

DIRECCIÓN DE ORGANIZACIÓN

SIMBOLOGÍA

ESTRUCTURA GEOELECTORAL Y CLAVES

- Límite estatal ..... MÉXICO
- Distrito Electoral Local 45
- Límite municipal ..... TOLUCA
- Sección electoral 6459
- Cabecera municipal
- Localidad ..... LOC
- Colonia ..... COL
- Manzana 999
- Casilla ..... B, C1, C2

*Casillas correspondientes al Proceso Electoral 2014 - 2015

VÍAS DE COMUNICACIÓN

- Vialidad ..... AVENIDA
- Autopista
- Pavimentada
- Terracería
- Brecha
- Vereda
- Línea de metro
- Ferrocarril
- Adoquín

INFRAESTRUCTURA

- Aeropuerto
- Central de autobús
- Centro comercial
- Centro cultural
- Centro recreativo
- Cementerio
- Escuela
  - Preprimaria
  - Primaria
  - Secundaria
  - Media Superior
  - Superior
  - Otras
- Hospital
- Iglesia
- Instalación bancaria
- Instalación deportiva
- Mercado
- Oficina gubernamental
- Oficina municipal
- Plaza o monumento
- Mancha urbana

RASGOS COMPLEMENTARIOS

- Río, arroyo o flujo de agua
- Cuerpo de agua o lago
- Pasto
- Puente

ESCALA GRÁFICA

0 0.125 0.25 0.5 0.75 1

Kilómetros

Edición cartográfica del mes de enero de 2017,
con corte de información cartográfica al 23 de noviembre de 2016.
Registro Federal de Electores, INE.

Proyección: UTM Zona 14
Datum: WGS84

LOCALIZACIÓN

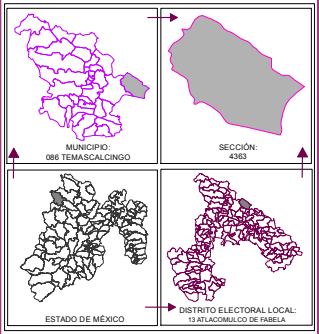

ELABORACIÓN

Departamento de Análisis y
Procesamiento de Información Territorial

Miguel Ángel García Escalante
Jaqueline Pérez Nova
Armando Ordoñez Arizmendi

SUPERVISIÓN

Subdirector de Documentación y Estadística Electoral
C.P. Antonio Sánchez Acosta

PLANO SECCIONAL INDIVIDUAL

SECCIÓN: 4364

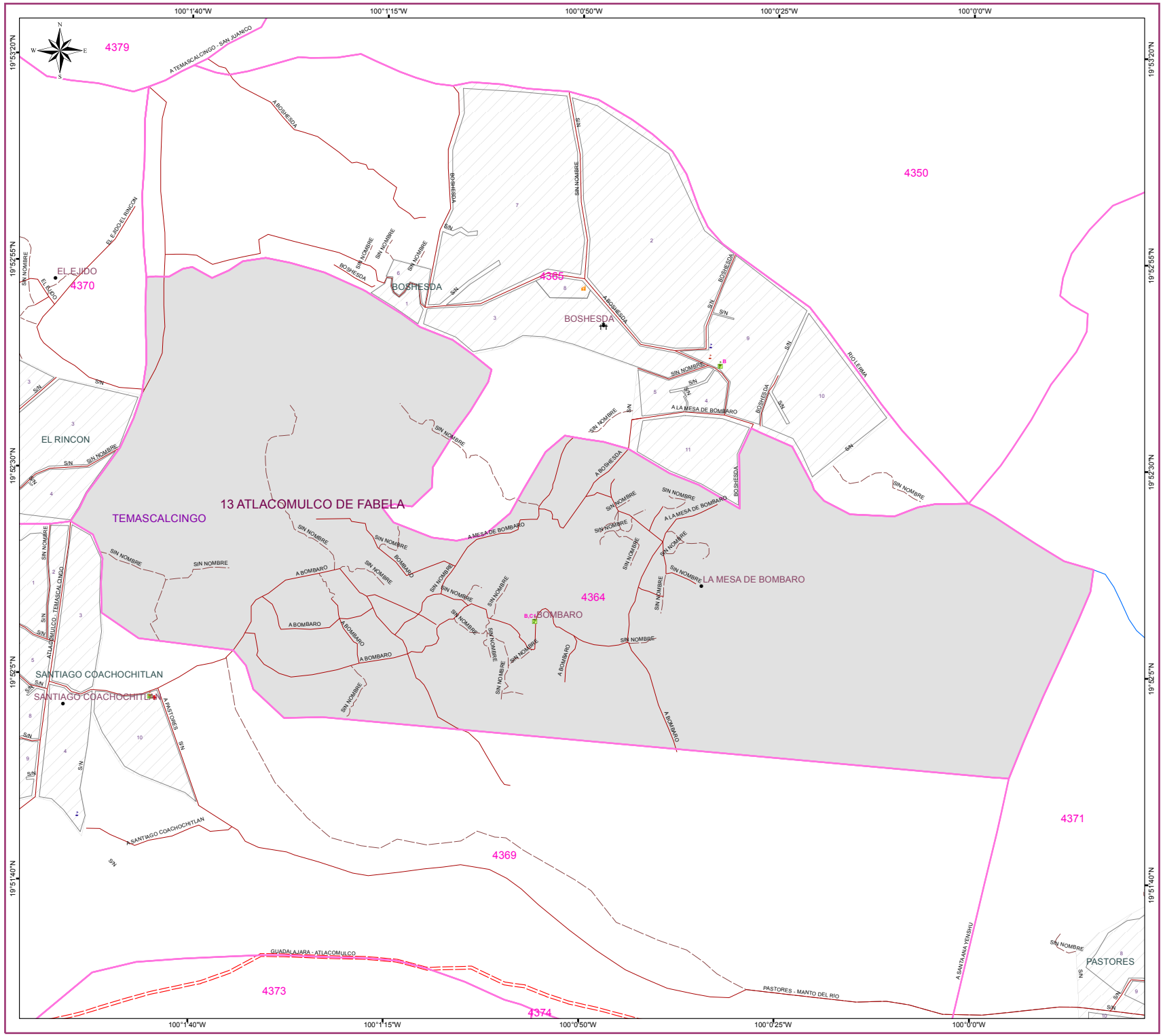

IEEM | 4 de Junio 2017

DIRECCIÓN DE ORGANIZACIÓN

S I M B O L O G Í A

ESTRUCTURA GEOELECTORAL Y CLAVES

- Límite estatal ..... MÉXICO
- Distrito Electoral Local 45
- Límite municipal ..... TOLUCA
- Sección electoral 6459
- Cabecera municipal
- Localidad ..... LOC
- Colonia ..... COL
- Manzana 999
- Casilla ..... B, C1, C2

*Casillas correspondientes al Proceso Electoral 2014 - 2015

VÍAS DE COMUNICACIÓN

- Vialidad ..... AVENIDA
- Autopista
- Pavimentada
- Terracería
- Brecha
- Vereda
- Línea de metro
- Ferrocarril
- Adoquín

INFRAESTRUCTURA

- Aeropuerto
- Central de autobús
- Centro comercial
- Centro cultural
- Centro recreativo
- Cementerio
- Escuela
  - Preprimaria
  - Primaria
  - Secundaria
  - Media Superior
  - Superior
  - Otras
- Hospital
- Iglesia
- Instalación bancaria
- Instalación deportiva
- Mercado
- Oficina gubernamental
- Oficina municipal
- Plaza o monumento
- Mancha urbana

RASGOS COMPLEMENTARIOS

- Río, arroyo o flujo de agua
- Cuerpo de agua o lago
- Pasto
- Puente

ESCALA GRÁFICA

0 0.075 0.15 0.3 0.45 0.6

Kilómetros

Edición cartográfica del mes de enero de 2017,
con corte de información cartográfica al 23 de noviembre de 2016.
Registro Federal de Electores, INE.

Proyección: UTM Zona 14
Datum: WGS84

LOCALIZACIÓN

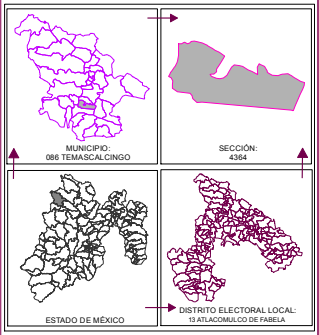

ELABORACIÓN

Departamento de Análisis y
Procesamiento de Información Territorial

Miguel Ángel García Escalante _____
Jaqueline Pérez Nova _____
Armando Ordoñez Arizmendi _____

SUPERVISIÓN

Subdirector de Documentación y Estadística Electoral
C.P. Antonio Sánchez Acosta _____

PLANO SECCIONAL INDIVIDUAL

SECCIÓN: 4365

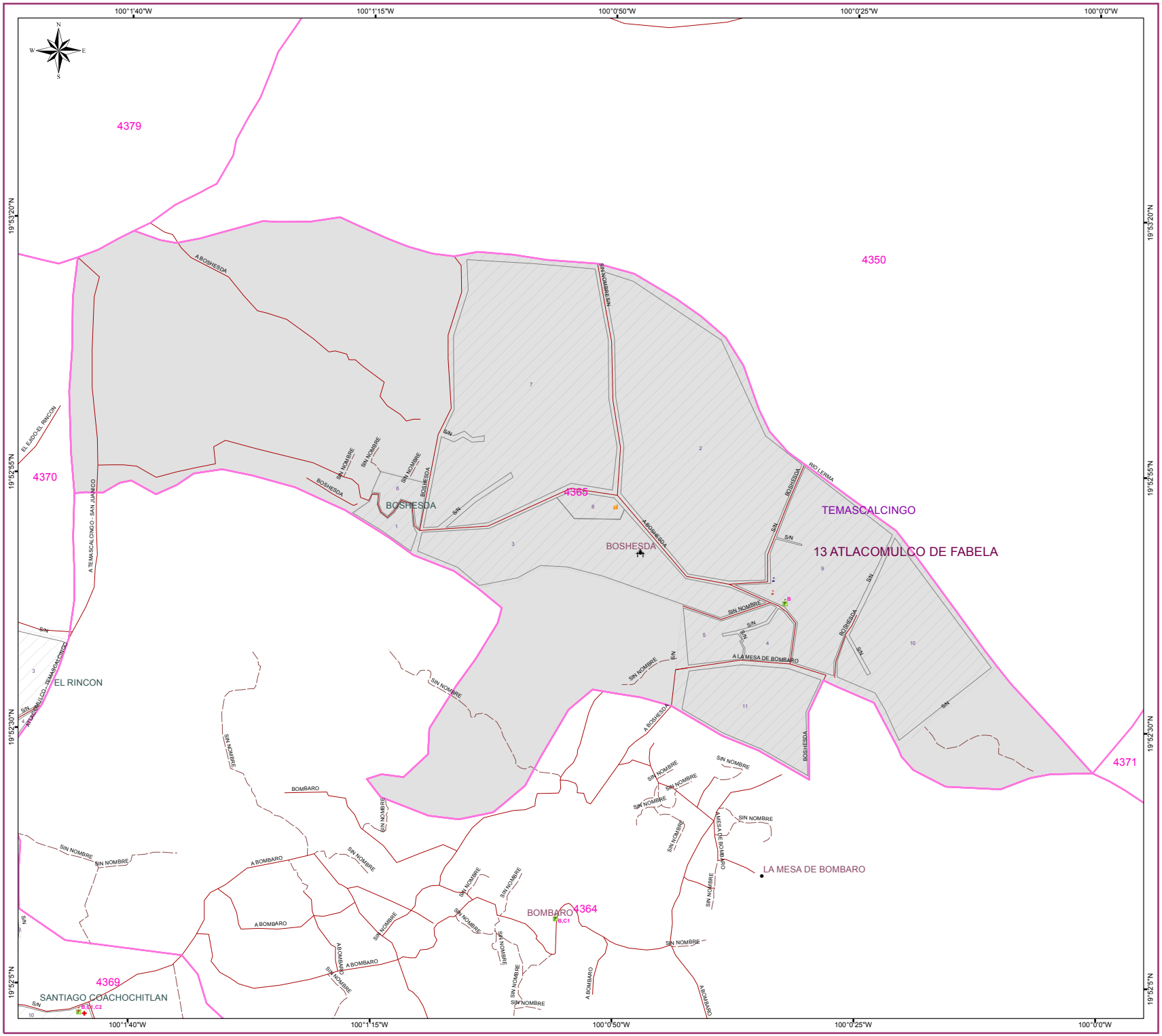

DIRECCIÓN DE ORGANIZACIÓN

S I M B O L O G Í A

ESTRUCTURA GEOELECTORAL Y CLAVES

- Límite estatal ..... MÉXICO
- Distrito Electoral Local 45
- Límite municipal ..... TOLUCA
- Sección electoral 6459
- Cabecera municipal
- Localidad ..... LOC
- Colonia ..... COL
- Manzana 999
- Casilla ..... B, C1, C2

*Casillas correspondientes al Proceso Electoral 2014 - 2015

VÍAS DE COMUNICACIÓN

- Vialidad ..... AVENIDA
- Autopista
- Pavimentada
- Terracería
- Brecha
- Vereda
- Línea de metro
- Ferrocarril
- Adoquín

INFRAESTRUCTURA

- Aeropuerto
- Central de autobús
- Centro comercial
- Centro cultural
- Centro recreativo
- Cementerio
- Escuela
  - Preprimaria
  - Primaria
  - Secundaria
  - Media Superior
  - Superior
  - Otras
- Hospital
- Iglesia
- Instalación bancaria
- Instalación deportiva
- Mercado
- Oficina gubernamental
- Oficina municipal
- Plaza o monumento
- Mancha urbana

RASGOS COMPLEMENTARIOS

- Río, arroyo o flujo de agua
- Cuerpo de agua o lago
- Pasto
- Puente

ESCALA GRÁFICA

0 0.05 0.1 0.2 0.3 0.4

Kilómetros

Edición cartográfica del mes de enero de 2017,
con corte de información cartográfica al 23 de noviembre de 2016.
Registro Federal de Electores, INE.

Proyección: UTM Zona 14
Datum: WGS84

LOCALIZACIÓN

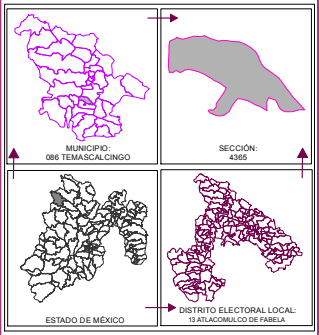

ELABORACIÓN

Departamento de Análisis y
Procesamiento de Información Territorial

Miguel Ángel García Escalante
Jaqueline Pérez Nova
Armando Ordoñez Arizmendi

SUPERVISIÓN

Subdirector de Documentación y Estadística Electoral
C.P. Antonio Sánchez Acosta

PLANO SECCIONAL INDIVIDUAL

SECCIÓN: 4366

DIRECCIÓN DE ORGANIZACIÓN

S I M B O L O G Í A

ESTRUCTURA GEOELECTORAL Y CLAVES

- Límite estatal ..... MÉXICO
- Distrito Electoral Local 45
- Límite municipal ..... TOLUCA
- Sección electoral 6459
- Cabecera municipal
- Localidad ..... LOC
- Colonia ..... COL
- Manzana 999
- Casilla ..... B, C1, C2

*Casillas correspondientes al Proceso Electoral 2014 - 2015

VÍAS DE COMUNICACIÓN

- Vialidad ..... AVENIDA
- Autopista
- Pavimentada
- Terracería
- Brecha
- Vereda
- Línea de metro
- Ferrocarril
- Adoquín

INFRAESTRUCTURA

- Aeropuerto
- Central de autobús
- Centro comercial
- Centro cultural
- Centro recreativo
- Cementerio
- Escuela
  - Preprimaria
  - Primaria
  - Secundaria
  - Media Superior
  - Superior
  - Otras
- Hospital
- Iglesia
- Instalación bancaria
- Instalación deportiva
- Mercado
- Oficina gubernamental
- Oficina municipal
- Plaza o monumento
- Mancha urbana

RASGOS COMPLEMENTARIOS

- Río, arroyo o flujo de agua
- Cuerpo de agua o lago
- Pasto
- Puente

ESCALA GRÁFICA

0 0.075 0.15 0.3 0.45 0.6

Kilómetros

Edición cartográfica del mes de enero de 2017,
con corte de información cartográfica al 23 de noviembre de 2016.
Registro Federal de Electores, INE.

Proyección: UTM Zona 14
Datum: WGS84

LOCALIZACIÓN

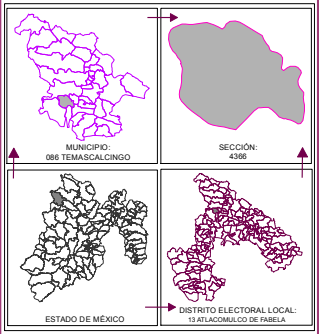

ELABORACIÓN

Departamento de Análisis y
Procesamiento de Información Territorial

Miguel Ángel García Escalante
Jaqueline Pérez Nova
Armando Ordoñez Arizmendi

SUPERVISIÓN

Subdirector de Documentación y Estadística Electoral
C.P. Antonio Sánchez Acosta

PLANO SECCIONAL INDIVIDUAL

SECCIÓN: 4367

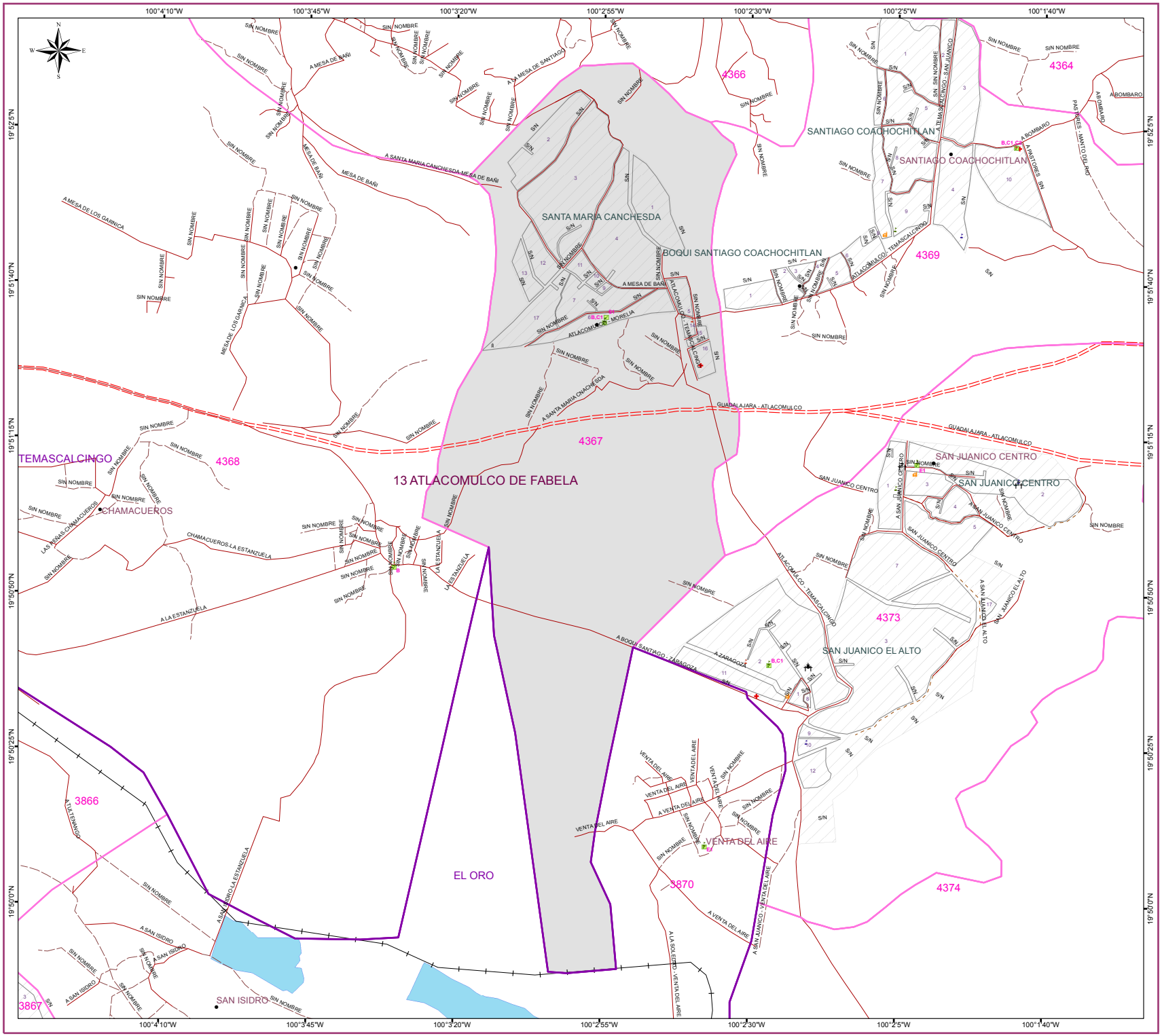

DIRECCIÓN DE ORGANIZACIÓN

SIMBOLOGÍA

ESTRUCTURA GEOELECTORAL Y CLAVES

- Límite estatal ..... MÉXICO
- Distrito Electoral Local 45
- Límite municipal ..... TOLUCA
- Sección electoral 6459
- Cabecera municipal
- Localidad ..... LOC
- Colonia ..... COL
- Manzana 999
- Casilla ..... B, C1, C2

*Casillas correspondientes al Proceso Electoral 2014 - 2015

VÍAS DE COMUNICACIÓN

- Vialidad ..... AVENIDA
- Autopista
- Pavimentada
- Terracería
- Brecha
- Vereda
- Línea de metro
- Ferrocarril
- Adoquín

INFRAESTRUCTURA

- Aeropuerto
- Central de autobús
- Centro comercial
- Centro cultural
- Centro recreativo
- Cementerio
- Escuela
  - Preprimaria
  - Primaria
  - Secundaria
  - Media Superior
  - Superior
  - Otras
- Hospital
- Iglesia
- Instalación bancaria
- Instalación deportiva
- Mercado
- Oficina gubernamental
- Oficina municipal
- Plaza o monumento
- Mancha urbana

RASGOS COMPLEMENTARIOS

- Río, arroyo o flujo de agua
- Cuerpo de agua o lago
- Pasto
- Puente

ESCALA GRÁFICA

0 0.1 0.2 0.4 0.6 0.8

Kilómetros

Edición cartográfica del mes de enero de 2017,
con corte de información cartográfica al 23 de noviembre de 2016.
Registro Federal de Electores, INE.

Proyección: UTM Zona 14
Datum: WGS84

LOCALIZACIÓN

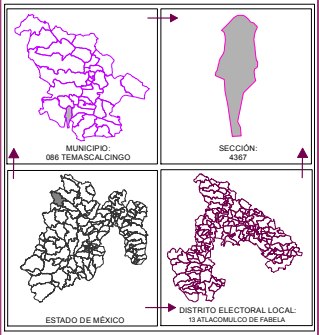

ELABORACIÓN

Departamento de Análisis y
Procesamiento de Información Territorial

Miguel Ángel García Escalante
Jaqueline Pérez Nova
Armando Ordoñez Arizmendi

SUPERVISIÓN

Subdirector de Documentación y Estadística Electoral
C.P. Antonio Sánchez Acosta

PLANO SECCIONAL INDIVIDUAL

SECCIÓN: 4368

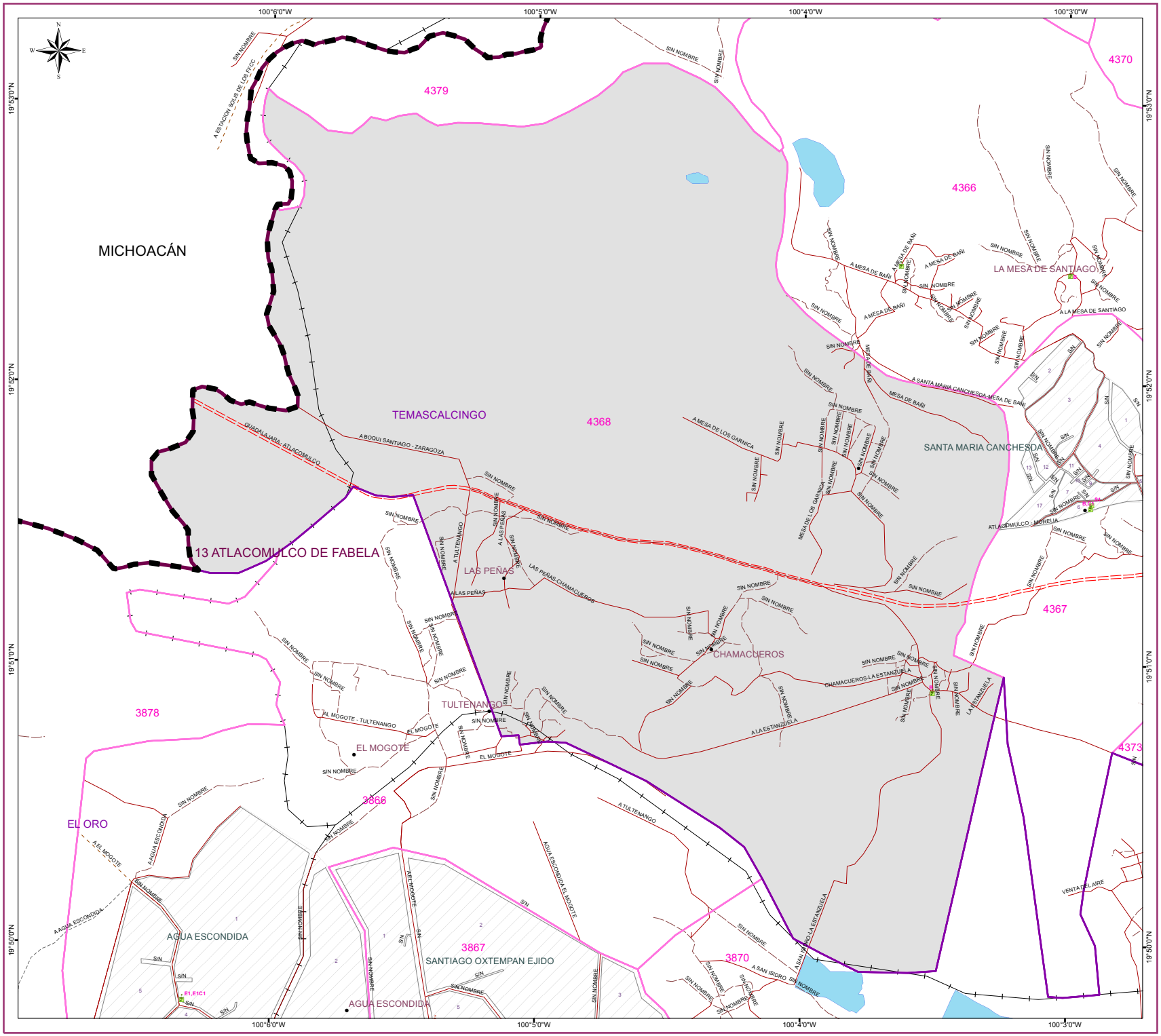

IEEM | 4 de Junio 2017

DIRECCIÓN DE ORGANIZACIÓN

S I M B O L O G Í A

ESTRUCTURA GEOELECTORAL Y CLAVES

- Límite estatal ..... MÉXICO
- Distrito Electoral Local 45
- Límite municipal ..... TOLUCA
- Sección electoral 6459
- Cabecera municipal
- Localidad ..... LOC
- Colonia ..... COL
- Manzana 999
- Casilla ..... B, C1, C2

*Casillas correspondientes al Proceso Electoral 2014 - 2015

VÍAS DE COMUNICACIÓN

- Vialidad ..... AVENIDA
- Autopista
- Pavimentada
- Terracería
- Brecha
- Vereda
- Línea de metro
- Ferrocarril
- Adoquín

INFRAESTRUCTURA

- Aeropuerto
- Central de autobús
- Centro comercial
- Centro cultural
- Centro recreativo
- Cementerio
- Escuela
  - Preprimaria
  - Primaria
  - Secundaria
  - Media Superior
  - Superior
  - Otras
- Hospital
- Iglesia
- Instalación bancaria
- Instalación deportiva
- Mercado
- Oficina gubernamental
- Oficina municipal
- Plaza o monumento
- Mancha urbana

RASGOS COMPLEMENTARIOS

- Río, arroyo o flujo de agua
- Cuerpo de agua o lago
- Pasto
- Puente

ESCALA GRÁFICA

0 0.15 0.3 0.6 0.9 1.2

Kilómetros

Edición cartográfica del mes de enero de 2017,
con corte de información cartográfica al 23 de noviembre de 2016.
Registro Federal de Electores, INE.

Proyección: UTM Zona 14
Datum: WGS84

LOCALIZACIÓN

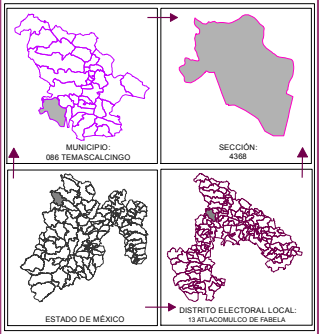

ELABORACIÓN

Departamento de Análisis y
Procesamiento de Información Territorial

Miguel Ángel García Escalante
Jaqueline Pérez Nova
Armando Ordoñez Arizmendi

SUPERVISIÓN

Subdirector de Documentación y Estadística Electoral
C.P. Antonio Sánchez Acosta

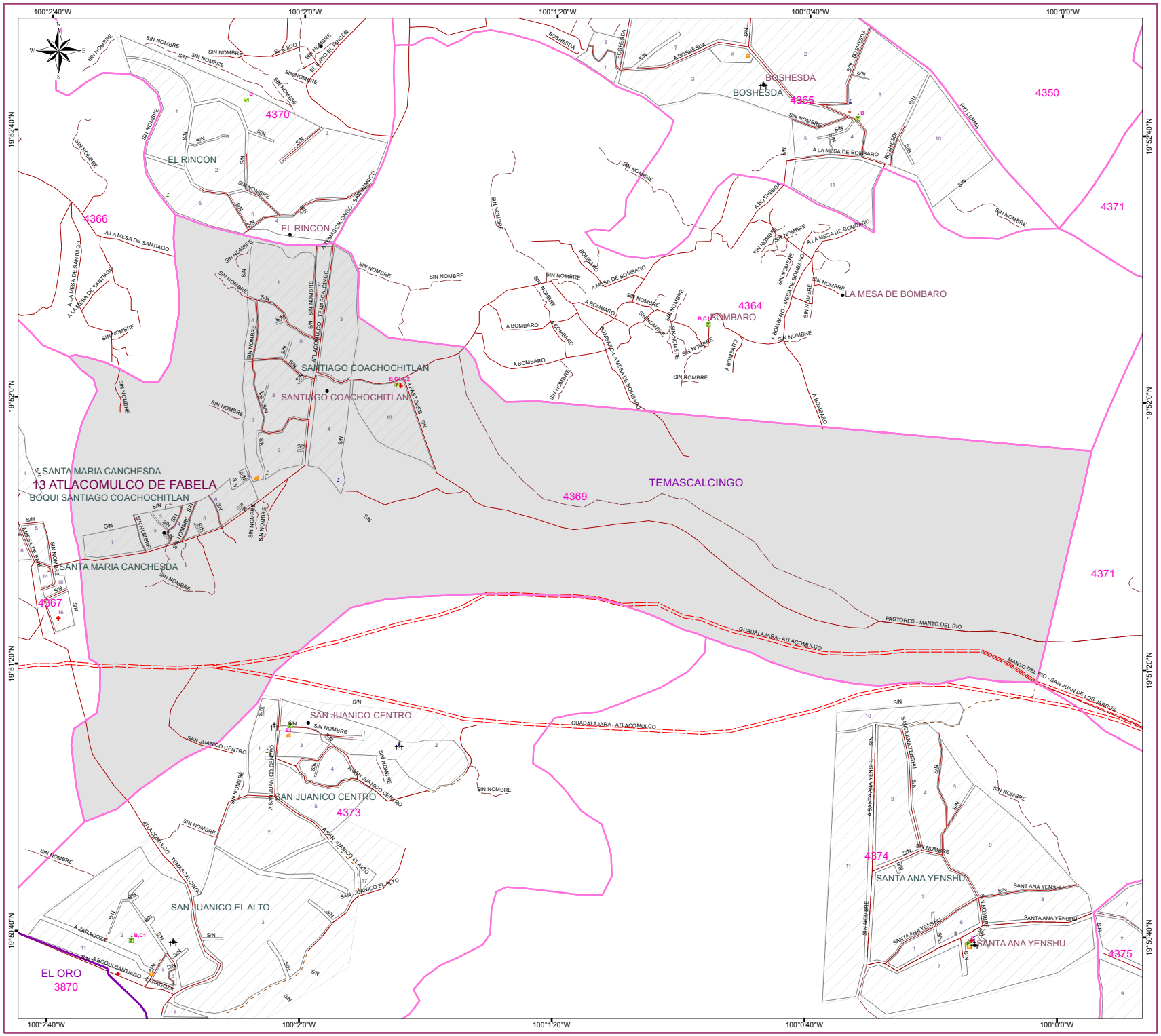

DIRECCIÓN DE ORGANIZACIÓN

SIMBOLOGÍA

ESTRUCTURA GEOELECTORAL Y CLAVES

- Límite estatal ..... MÉXICO
- Distrito Electoral Local 45
- Límite municipal ..... TOLUCA
- Sección electoral 6459
- Cabecera municipal
- Localidad ..... LOC
- Colonia ..... COL
- Manzana 999
- Casilla ..... B, C1, C2

*Casillas correspondientes al Proceso Electoral 2014 - 2015

VÍAS DE COMUNICACIÓN

- Vialidad ..... AVENIDA
- Autopista
- Pavimentada
- Terracería
- Brecha
- Vereda
- Línea de metro
- Ferrocarril
- Adoquín

INFRAESTRUCTURA

- Aeropuerto
- Central de autobús
- Centro comercial
- Centro cultural
- Centro recreativo
- Cementerio
- Escuela
  - Preprimaria
  - Primaria
  - Secundaria
  - Media Superior
  - Superior
  - Otras
- Hospital
- Iglesia
- Instalación bancaria
- Instalación deportiva
- Mercado
- Oficina gubernamental
- Oficina municipal
- Plaza o monumento
- Mancha urbana

RASGOS COMPLEMENTARIOS

- Río, arroyo o flujo de agua
- Cuerpo de agua o lago
- Pasto
- Puente

ESCALA GRÁFICA

0 0.1 0.2 0.4 0.6 0.8

Kilómetros

Edición cartográfica del mes de enero de 2017,
con corte de información cartográfica al 23 de noviembre de 2016.
Registro Federal de Electores, INE.

Proyección: UTM Zona 14
Datum: WGS84

LOCALIZACIÓN

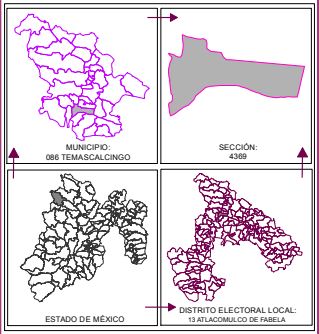

ELABORACIÓN

Departamento de Análisis y
Procesamiento de Información Territorial

Miguel Ángel García Escalante
Jaqueline Pérez Nova
Armando Ordoñez Arizmendi

SUPERVISIÓN

Subdirector de Documentación y Estadística Electoral
C.P. Antonio Sánchez Acosta

PLANO SECCIONAL INDIVIDUAL

SECCIÓN: 4370

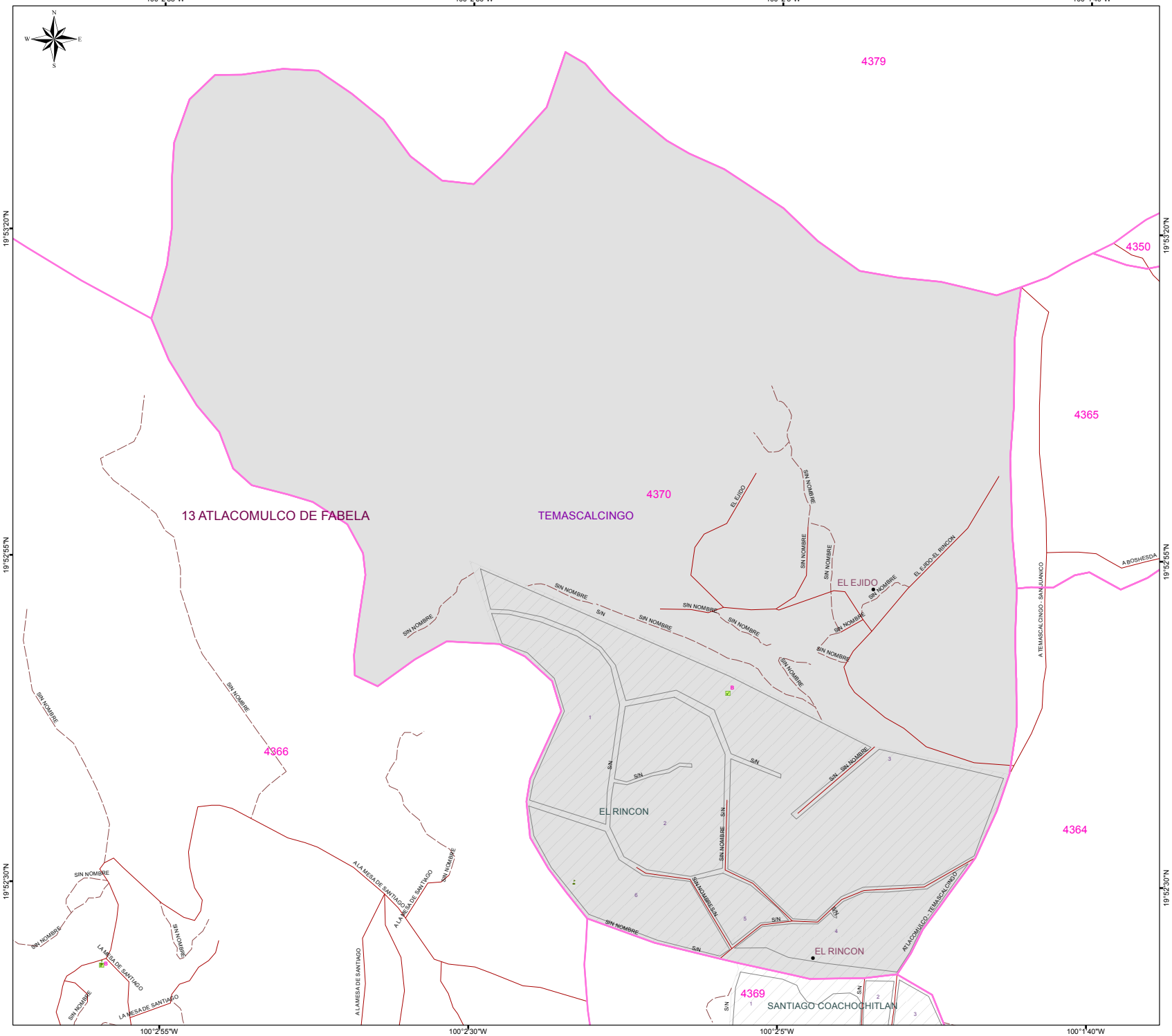

DIRECCIÓN DE ORGANIZACIÓN

S I M B O L O G Í A

ESTRUCTURA GEOELECTORAL Y CLAVES

- Límite estatal ..... MÉXICO
- Distrito Electoral Local 45
- Límite municipal ..... TOLUCA
- Sección electoral 6459
- Cabecera municipal
- Localidad ..... LOC
- Colonia ..... COL
- Manzana 999
- Casilla ..... B, C1, C2

*Casillas correspondientes al Proceso Electoral 2014 - 2015

VÍAS DE COMUNICACIÓN

- Vialidad ..... AVENIDA
- Autopista
- Pavimentada
- Terracería
- Brecha
- Vereda
- Línea de metro
- Ferrocarril
- Adoquín

INFRAESTRUCTURA

- Aeropuerto
- Central de autobús
- Centro comercial
- Centro cultural
- Centro recreativo
- Cementerio
- Escuela
  - Preprimaria
  - Primaria
  - Secundaria
  - Media Superior
  - Superior
  - Otras
- Hospital
- Iglesia
- Instalación bancaria
- Instalación deportiva
- Mercado
- Oficina gubernamental
- Oficina municipal
- Plaza o monumento
- Mancha urbana

RASGOS COMPLEMENTARIOS

- Río, arroyo o flujo de agua
- Cuerpo de agua o lago
- Pasto
- Puente

ESCALA GRÁFICA

0 0.05 0.1 0.2 0.3 0.4

Kilómetros

Edición cartográfica del mes de enero de 2017,
con corte de información cartográfica al 23 de noviembre de 2016.
Registro Federal de Electores, INE.

Proyección: UTM Zona 14
Datum: WGS84

LOCALIZACIÓN

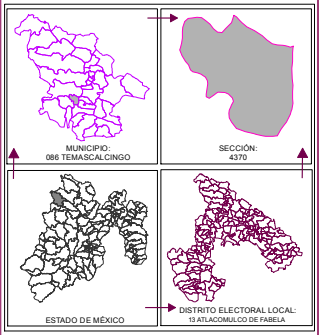

ELABORACIÓN

Departamento de Análisis y
Procesamiento de Información Territorial

Miguel Ángel García Escalante
Jaqueline Pérez Nova
Armando Ordoñez Arizmendi

SUPERVISIÓN

Subdirector de Documentación y Estadística Electoral
C.P. Antonio Sánchez Acosta

PLANO SECCIONAL INDIVIDUAL

SECCIÓN: 4371

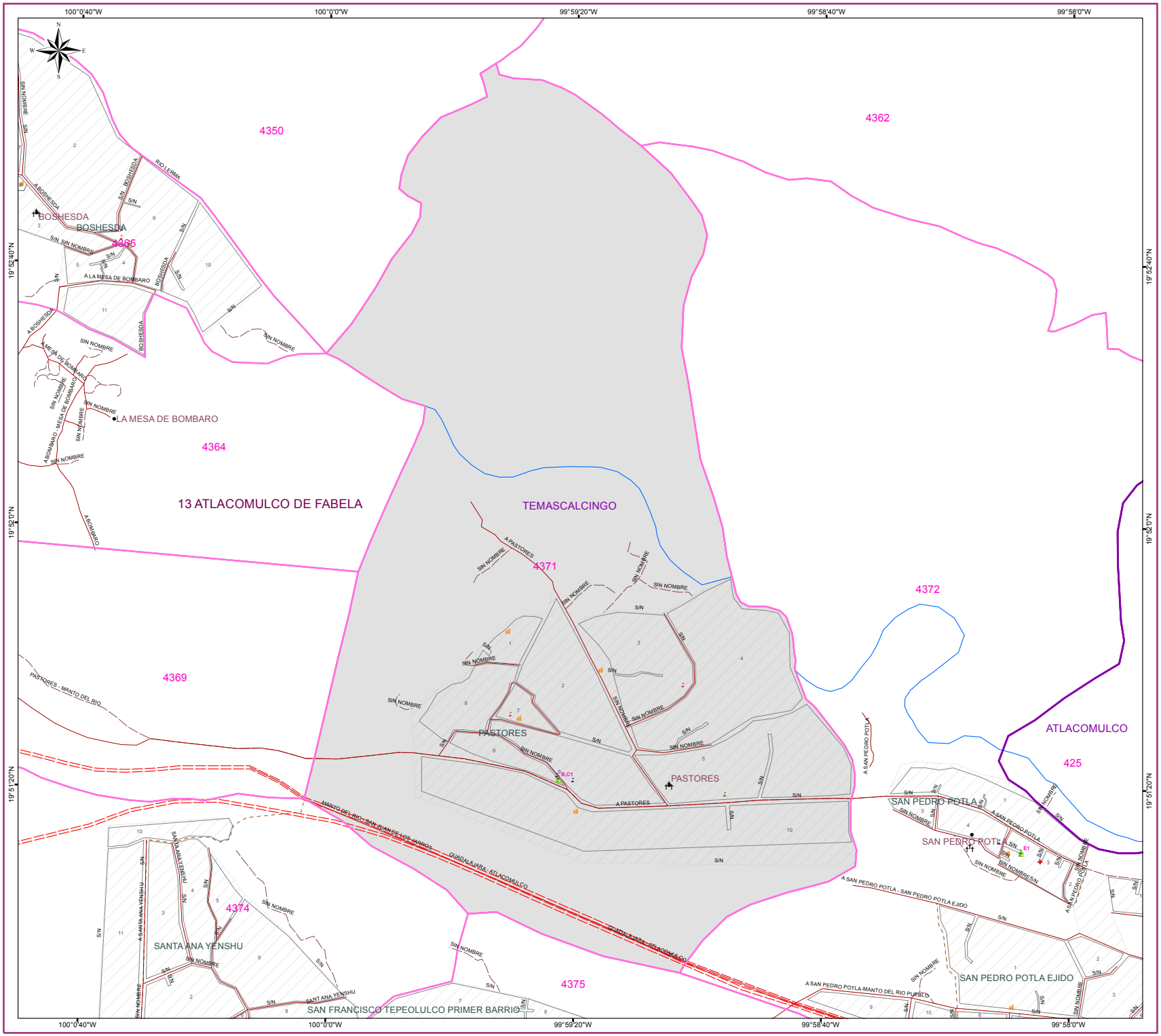

DIRECCIÓN DE ORGANIZACIÓN

S I M B O L O G Í A

ESTRUCTURA GEOELECTORAL Y CLAVES

- Límite estatal ..... MÉXICO
- Distrito Electoral Local 45
- Límite municipal ..... TOLUCA
- Sección electoral 6459
- Cabecera municipal
- Localidad ..... LOC
- Colonia ..... COL
- Manzana 999
- Casilla ..... B, C1, C2

*Casillas correspondientes al Proceso Electoral 2014 - 2015

VÍAS DE COMUNICACIÓN

- Vialidad ..... AVENIDA
- Autopista
- Pavimentada
- Terracería
- Brecha
- Vereda
- Línea de metro
- Ferrocarril
- Adoquín

INFRAESTRUCTURA

- Aeropuerto
- Central de autobús
- Centro comercial
- Centro cultural
- Centro recreativo
- Cementerio
- Escuela
  - Preprimaria
  - Primaria
  - Secundaria
  - Media Superior
  - Superior
  - Otras
- Hospital
- Iglesia
- Instalación bancaria
- Instalación deportiva
- Mercado
- Oficina gubernamental
- Oficina municipal
- Plaza o monumento
- Mancha urbana

RASGOS COMPLEMENTARIOS

- Río, arroyo o flujo de agua
- Cuerpo de agua o lago
- Pasto
- Puente

ESCALA GRÁFICA

0 0.1 0.2 0.4 0.6 0.8

Kilómetros

Edición cartográfica del mes de enero de 2017,
con corte de información cartográfica al 23 de noviembre de 2016.
Registro Federal de Electores, INE.

Proyección: UTM Zona 14
Datum: WGS84

LOCALIZACIÓN

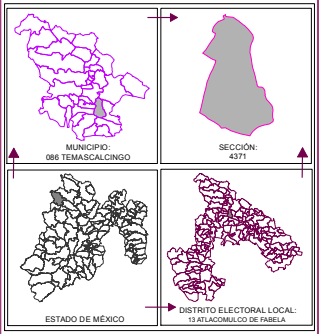

ELABORACIÓN
Departamento de Análisis y
Procesamiento de Información Territorial
Miguel Ángel García Escalante
Jaqueline Pérez Nova
Armando Ordoñez Arizmendi

SUPERVISIÓN
Subdirector de Documentación y Estadística Electoral
C.P. Antonio Sánchez Acosta

PLANO SECCIONAL INDIVIDUAL

SECCIÓN: 4371 (A)

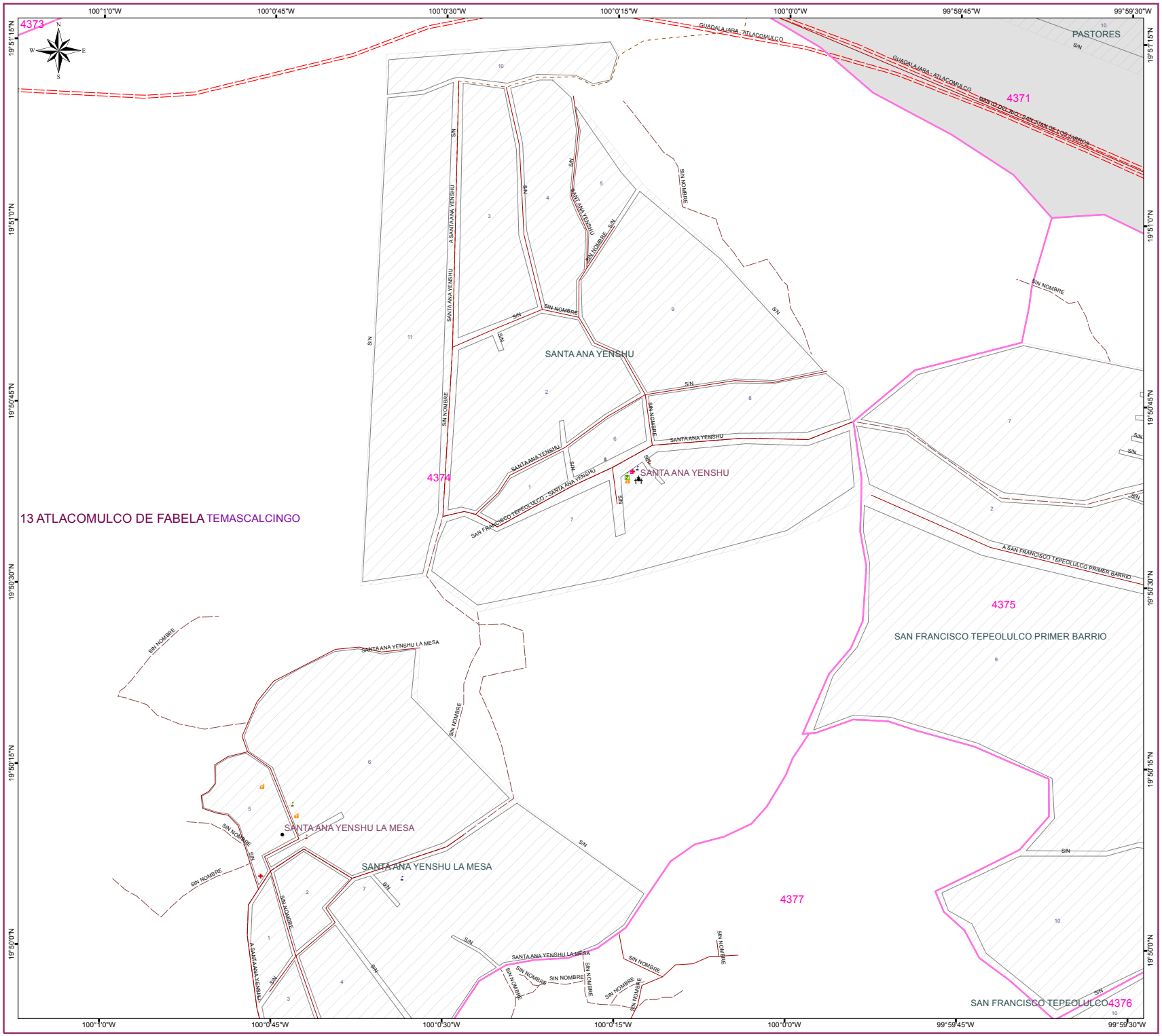

DIRECCIÓN DE ORGANIZACIÓN

S I M B O L O G Í A

ESTRUCTURA GEOELECTORAL Y CLAVES

- Límite estatal ..... MÉXICO
- Distrito Electoral Local 45
- Límite municipal ..... TOLUCA
- Sección electoral 6459
- Cabecera municipal
- Localidad ..... LOC
- Colonia ..... COL
- Manzana 999
- Casilla ..... B, C1, C2

*Casillas correspondientes al Proceso Electoral 2014 - 2015

VÍAS DE COMUNICACIÓN

- Vialidad ..... AVENIDA
- Autopista
- Pavimentada
- Terracería
- Brecha
- Vereda
- Línea de metro
- Ferrocarril
- Adoquín

INFRAESTRUCTURA

- Aeropuerto
- Central de autobús
- Centro comercial
- Centro cultural
- Centro recreativo
- Cementerio
- Escuela
  - Preprimaria
  - Primaria
  - Secundaria
  - Media Superior
  - Superior
  - Otras
- Hospital
- Iglesia
- Instalación bancaria
- Instalación deportiva
- Mercado
- Oficina gubernamental
- Oficina municipal
- Plaza o monumento
- Mancha urbana

RASGOS COMPLEMENTARIOS

- Río, arroyo o flujo de agua
- Cuerpo de agua o lago
- Pasto
- Puente

ESCALA GRÁFICA

0 0.05 0.1 0.2 0.3 0.4

Kilómetros

Edición cartográfica del mes de enero de 2017,
con corte de información cartográfica al 23 de noviembre de 2016.
Registro Federal de Electores, INE.

Proyección: UTM Zona 14
Datum: WGS84

LOCALIZACIÓN

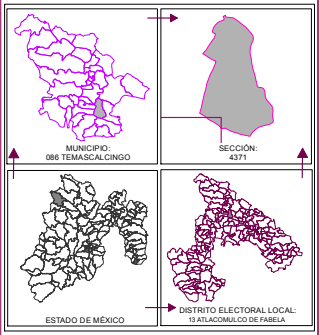

ELABORACIÓN
Departamento de Análisis y
Procesamiento de Información Territorial
Miguel Ángel García Escalante
Jaqueline Pérez Nova
Armando Ordoñez Arizmendi

SUPERVISIÓN
Subdirector de Documentación y Estadística Electoral
C.P. Antonio Sánchez Acosta

PLANO SECCIONAL INDIVIDUAL

SECCIÓN: 4372

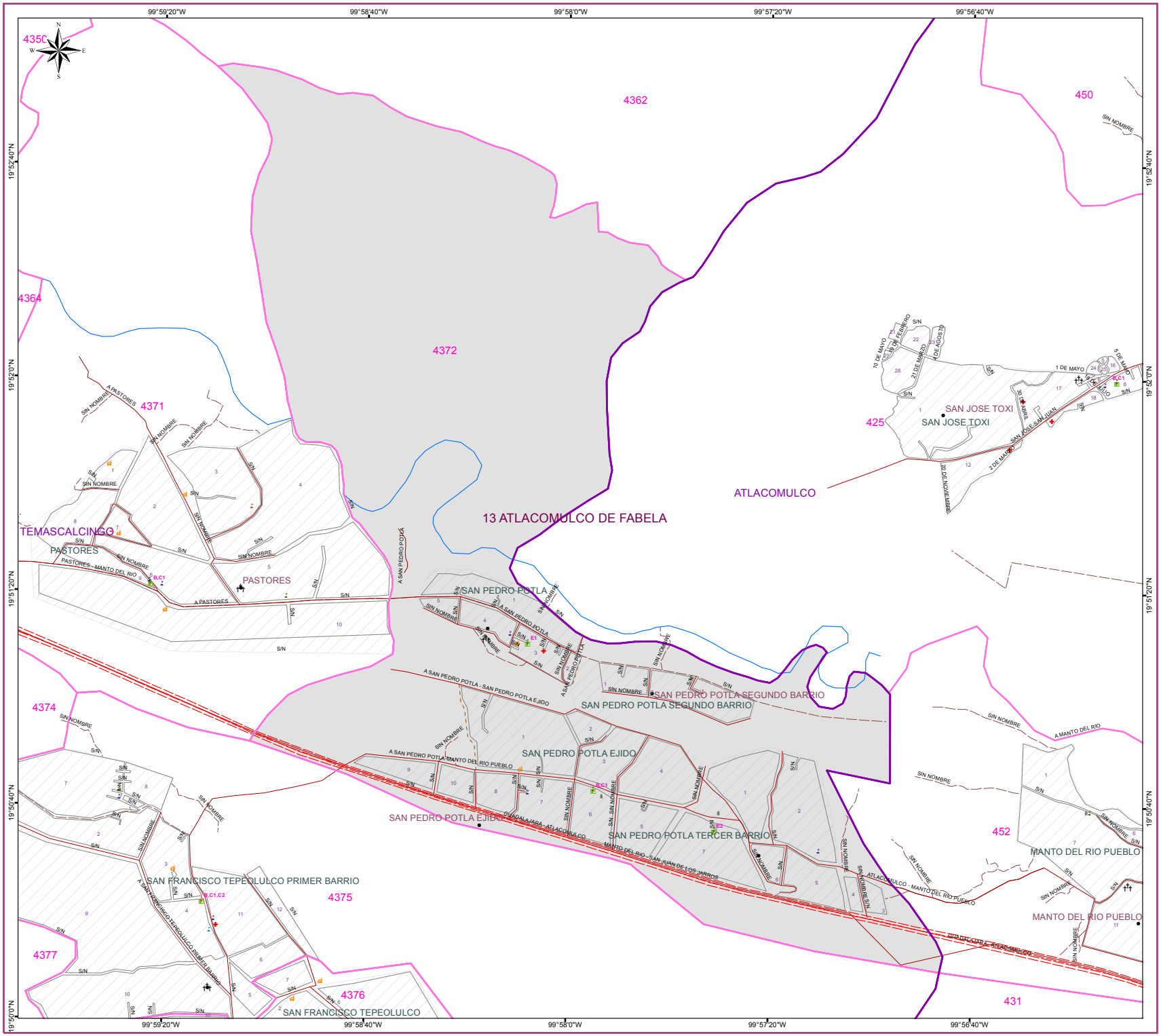

DIRECCIÓN DE ORGANIZACIÓN

S I M B O L O G Í A

ESTRUCTURA GEOELECTORAL Y CLAVES

- Límite estatal ..... MÉXICO
- Distrito Electoral Local 45
- Límite municipal ..... TOLUCA
- Sección electoral 6459
- Cabecera municipal
- Localidad ..... LOC
- Colonia ..... COL
- Manzana 999
- Casilla ..... B, C1, C2

*Casillas correspondientes al Proceso Electoral 2014 - 2015

VÍAS DE COMUNICACIÓN

- Vialidad ..... AVENIDA
- Autopista
- Pavimentada
- Terracería
- Brecha
- Vereda
- Línea de metro
- Ferrocarril
- Adoquín

INFRAESTRUCTURA

- Aeropuerto
- Central de autobús
- Centro comercial
- Centro cultural
- Centro recreativo
- Cementerio
- Escuela
  - Preprimaria
  - Primaria
  - Secundaria
  - Media Superior
  - Superior
  - Otras
- Hospital
- Iglesia
- Instalación bancaria
- Instalación deportiva
- Mercado
- Oficina gubernamental
- Oficina municipal
- Plaza o monumento
- Mancha urbana

RASGOS COMPLEMENTARIOS

- Río, arroyo o flujo de agua
- Cuerpo de agua o lago
- Pasto
- Puente

ESCALA GRÁFICA

0 0.125 0.25 0.5 0.75 1

Kilómetros

Edición cartográfica del mes de enero de 2017,
con corte de información cartográfica al 23 de noviembre de 2016.
Registro Federal de Electores, INE.

Proyección: UTM Zona 14
Datum: WGS84

LOCALIZACIÓN

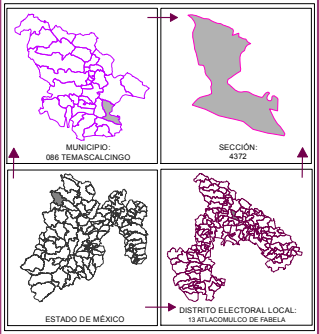

ELABORACIÓN

Departamento de Análisis y
Procesamiento de Información Territorial

Miguel Ángel García Escalante
Jaqueline Pérez Nova
Armando Ordoñez Arizmendi

SUPERVISIÓN

Subdirector de Documentación y Estadística Electoral
C.P. Antonio Sánchez Acosta

PLANO SECCIONAL INDIVIDUAL

SECCIÓN: 4373

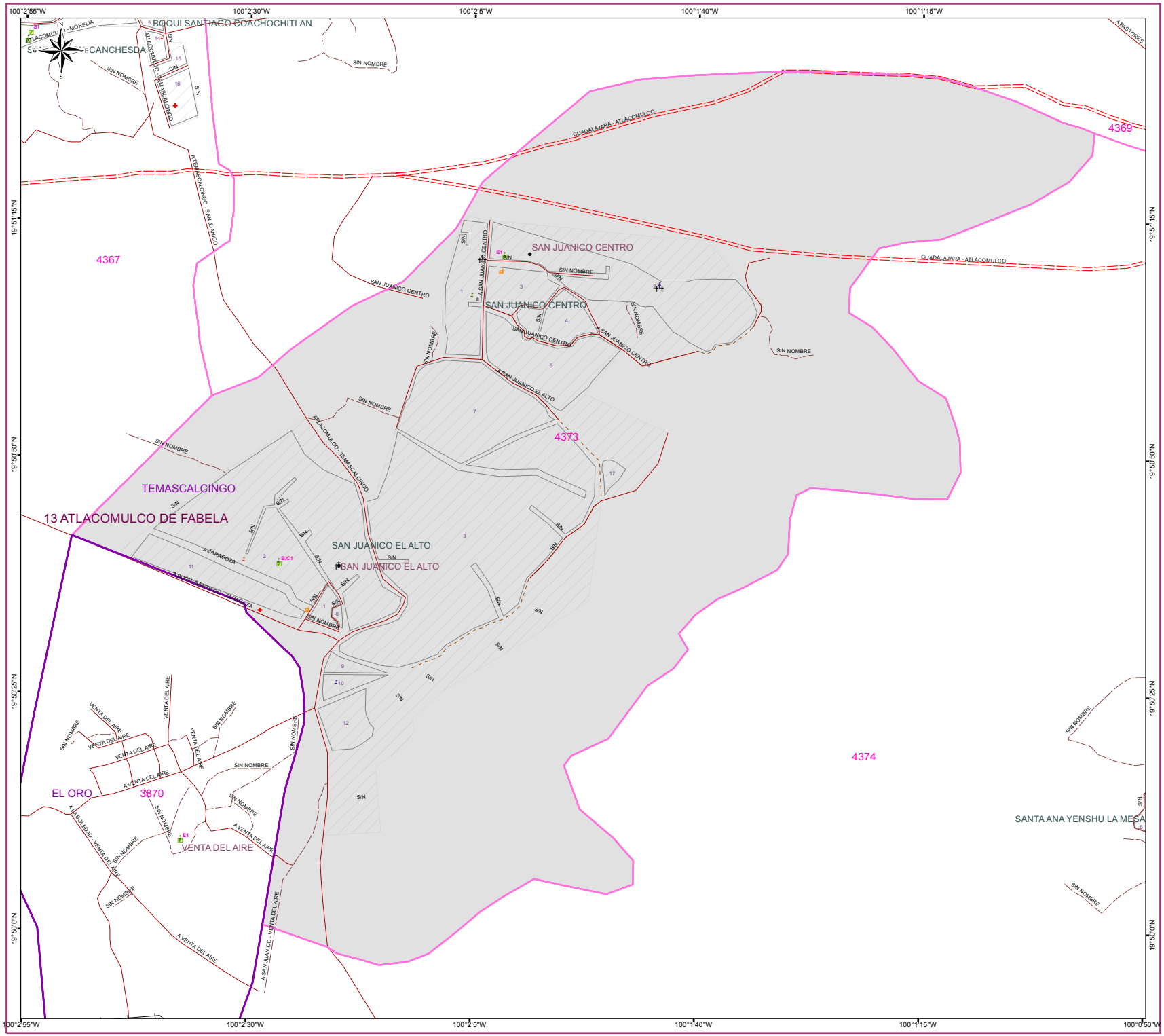

DIRECCIÓN DE ORGANIZACIÓN

S I M B O L O G Í A

ESTRUCTURA GEOELECTORAL Y CLAVES

- Límite estatal ..... MÉXICO
- Distrito Electoral Local 45
- Límite municipal ..... TOLUCA
- Sección electoral 6459
- Cabecera municipal
- Localidad ..... LOC
- Colonia ..... COL
- Manzana 999
- Casilla ..... B, C1, C2

*Casillas correspondientes al Proceso Electoral 2014 - 2015

VÍAS DE COMUNICACIÓN

- Vialidad ..... AVENIDA
- Autopista
- Pavimentada
- Terracería
- Brecha
- Vereda
- Línea de metro
- Ferrocarril
- Adoquín

INFRAESTRUCTURA

- Aeropuerto
- Central de autobús
- Centro comercial
- Centro cultural
- Centro recreativo
- Cementerio
- Escuela
  - Preprimaria
  - Primaria
  - Secundaria
  - Media Superior
  - Superior
  - Otras
- Hospital
- Iglesia
- Instalación bancaria
- Instalación deportiva
- Mercado
- Oficina gubernamental
- Oficina municipal
- Plaza o monumento
- Mancha urbana

RASGOS COMPLEMENTARIOS

- Río, arroyo o flujo de agua
- Cuerpo de agua o lago
- Pasto
- Puente

ESCALA GRÁFICA

0 0.075 0.15 0.3 0.45 0.6

Kilómetros

Edición cartográfica del mes de enero de 2017,
con corte de información cartográfica al 23 de noviembre de 2016.
Registro Federal de Electores, INE.

Proyección: UTM Zona 14
Datum: WGS84

LOCALIZACIÓN

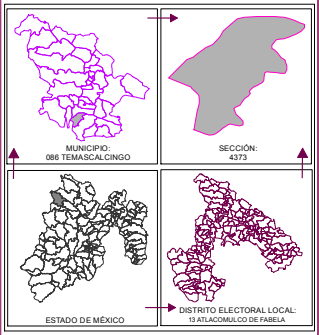

ELABORACIÓN
Departamento de Análisis y
Procesamiento de Información Territorial
Miguel Ángel García Escalante
Jaqueline Pérez Nova
Armando Ordoñez Arizmendi

SUPERVISIÓN
Subdirector de Documentación y Estadística Electoral
C.P. Antonio Sánchez Acosta

PLANO SECCIONAL INDIVIDUAL

SECCIÓN: 4374

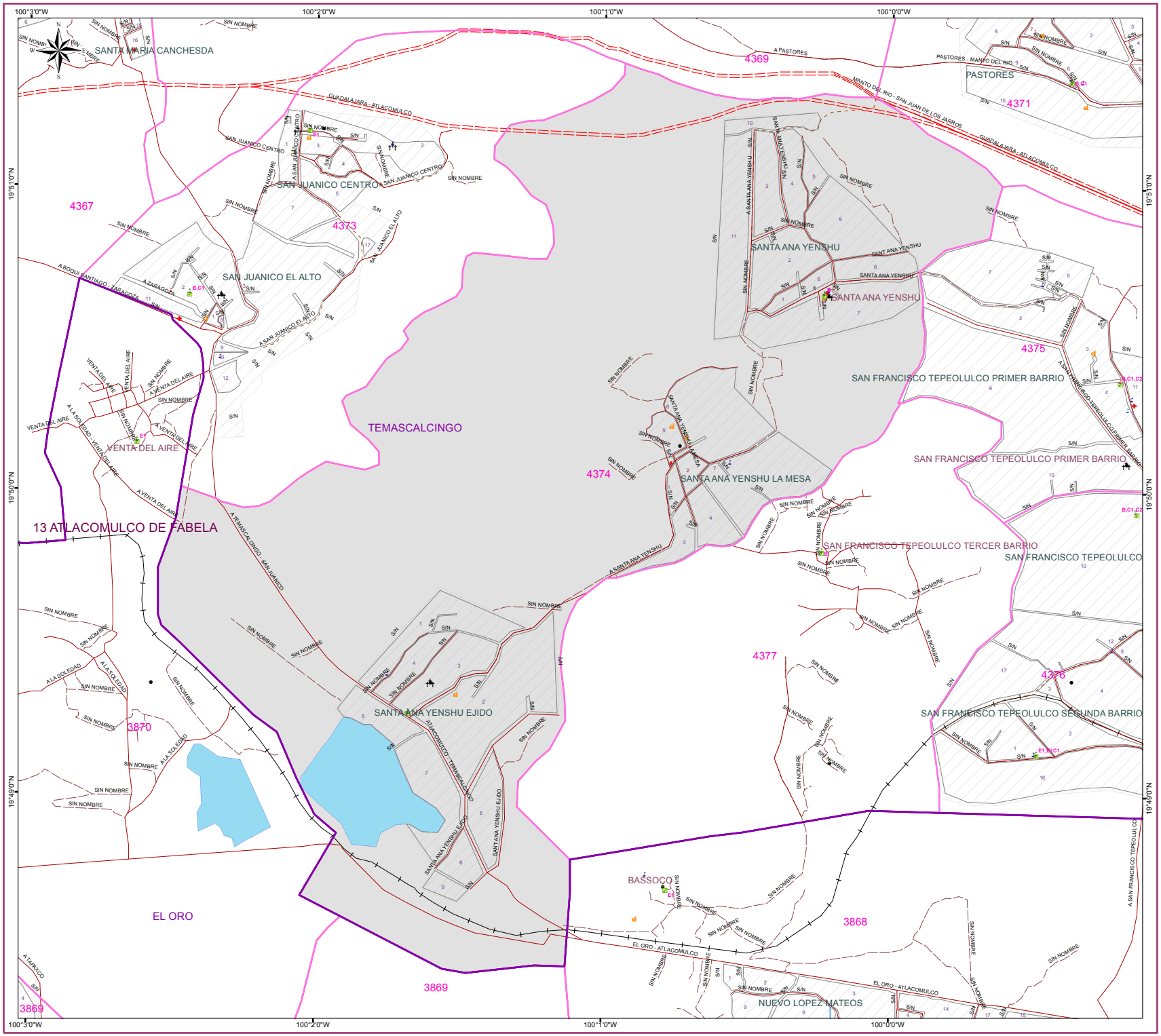

DIRECCIÓN DE ORGANIZACIÓN

SIMBOLOGÍA

ESTRUCTURA GEOELECTORAL Y CLAVES

- Límite estatal ..... MÉXICO
- Distrito Electoral Local 45
- Límite municipal ..... TOLUCA
- Sección electoral 6459
- Cabecera municipal
- Localidad ..... LOC
- Colonia ..... COL
- Manzana 999
- Casilla ..... B, C1, C2

*Casillas correspondientes al Proceso Electoral 2014 - 2015

VÍAS DE COMUNICACIÓN

- Vialidad ..... AVENIDA
- Autopista
- Pavimentada
- Terracería
- Brecha
- Vereda
- Línea de metro
- Ferrocarril
- Adoquín

INFRAESTRUCTURA

- Aeropuerto
- Central de autobús
- Centro comercial
- Centro cultural
- Centro recreativo
- Cementerio
- Escuela
  - Preprimaria
  - Primaria
  - Secundaria
  - Media Superior
  - Superior
  - Otras
- Hospital
- Iglesia
- Instalación bancaria
- Instalación deportiva
- Mercado
- Oficina gubernamental
- Oficina municipal
- Plaza o monumento
- Mancha urbana

RASGOS COMPLEMENTARIOS

- Río, arroyo o flujo de agua
- Cuerpo de agua o lago
- Pasto
- Puente

ESCALA GRÁFICA

0 0.125 0.25 0.5 0.75 1

Kilómetros

Edición cartográfica del mes de enero de 2017, con corte de información cartográfica al 23 de noviembre de 2016. Registro Federal de Electores, INE.

Proyección: UTM Zona 14
Datum: WGS84

LOCALIZACIÓN

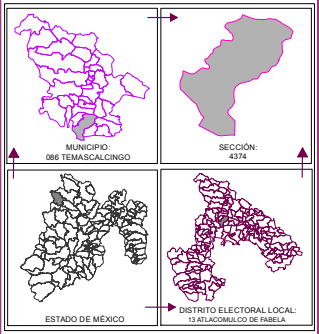

ELABORACIÓN
Departamento de Análisis y Procesamiento de Información Territorial
Miguel Ángel García Escalante
Jaqueline Pérez Nova
Armando Ordoñez Arizmendi

SUPERVISIÓN
Subdirector de Documentación y Estadística Electoral
C.P. Antonio Sánchez Acosta

PLANO SECCIONAL INDIVIDUAL

SECCIÓN: 4375

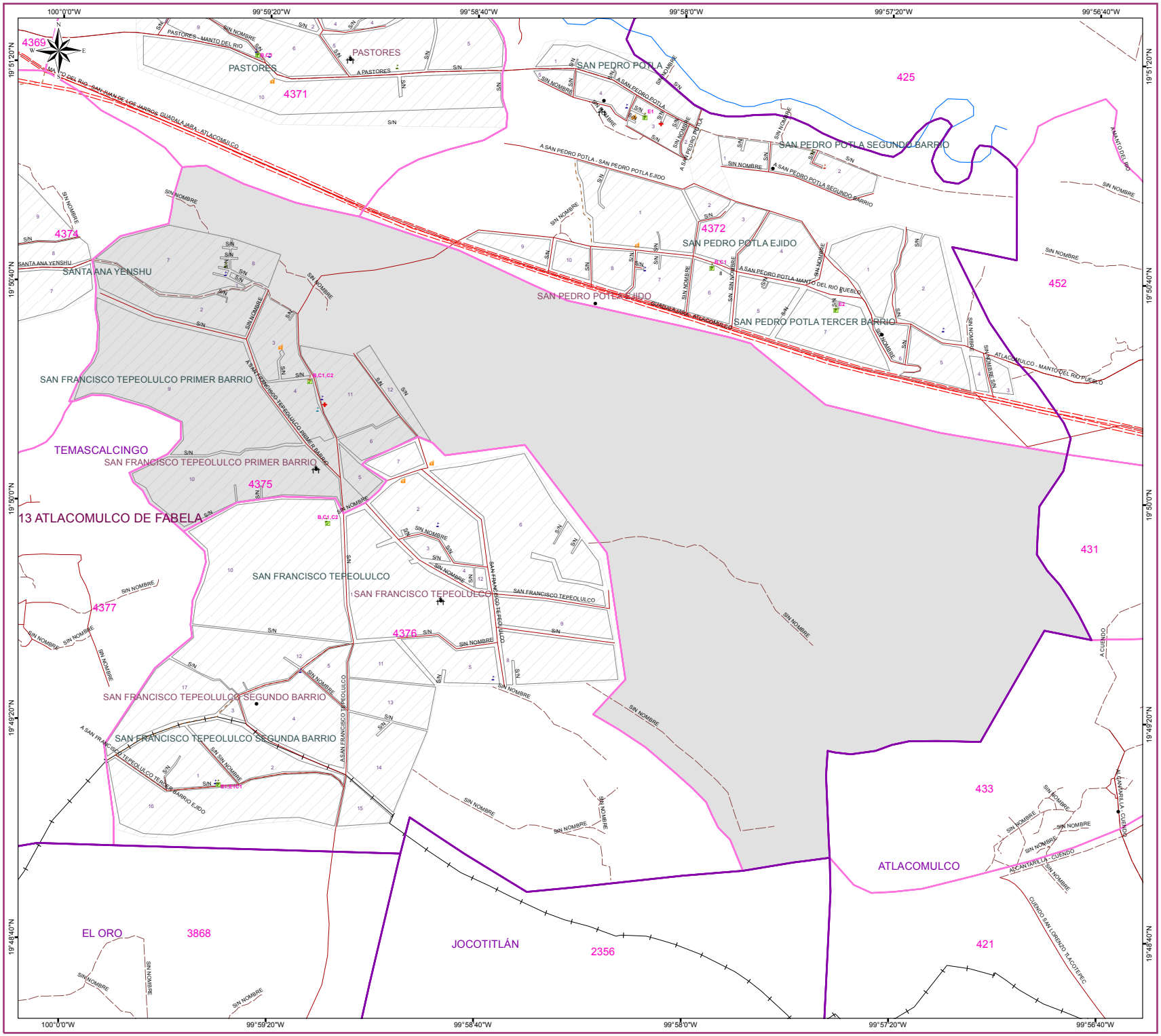

DIRECCIÓN DE ORGANIZACIÓN

SIMBOLOGÍA

ESTRUCTURA GEOELECTORAL Y CLAVES

- Límite estatal ..... MÉXICO
- Distrito Electoral Local 45
- Límite municipal ..... TOLUCA
- Sección electoral 6459
- Cabecera municipal
- Localidad ..... LOC
- Colonia ..... COL
- Manzana 999
- Casilla ..... B, C1, C2

*Casillas correspondientes al Proceso Electoral 2014 - 2015

VÍAS DE COMUNICACIÓN

- Vialidad ..... AVENIDA
- Autopista
- Pavimentada
- Terracería
- Brecha
- Vereda
- Línea de metro
- Ferrocarril
- Adoquín

INFRAESTRUCTURA

- Aeropuerto
- Central de autobús
- Centro comercial
- Centro cultural
- Centro recreativo
- Cementerio
- Escuela
  - Preprimaria
  - Primaria
  - Secundaria
  - Media Superior
  - Superior
  - Otras
- Hospital
- Iglesia
- Instalación bancaria
- Instalación deportiva
- Mercado
- Oficina gubernamental
- Oficina municipal
- Plaza o monumento
- Mancha urbana

RASGOS COMPLEMENTARIOS

- Río, arroyo o flujo de agua
- Cuerpo de agua o lago
- Pasto
- Puente

ESCALA GRÁFICA

0 0.125 0.25 0.5 0.75 1

Kilómetros

Edición cartográfica del mes de enero de 2017,
con corte de información cartográfica al 23 de noviembre de 2016.
Registro Federal de Electores, INE.

Proyección: UTM Zona 14
Datum: WGS84

LOCALIZACIÓN

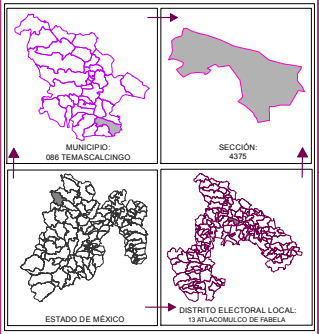

ELABORACIÓN
Departamento de Análisis y
Procesamiento de Información Territorial
Miguel Ángel García Escalante
Jaqueline Pérez Nova
Armando Ordoñez Arizmendi

SUPERVISIÓN
Subdirector de Documentación y Estadística Electoral
C.P. Antonio Sánchez Acosta

PLANO SECCIONAL INDIVIDUAL

SECCIÓN: 4376

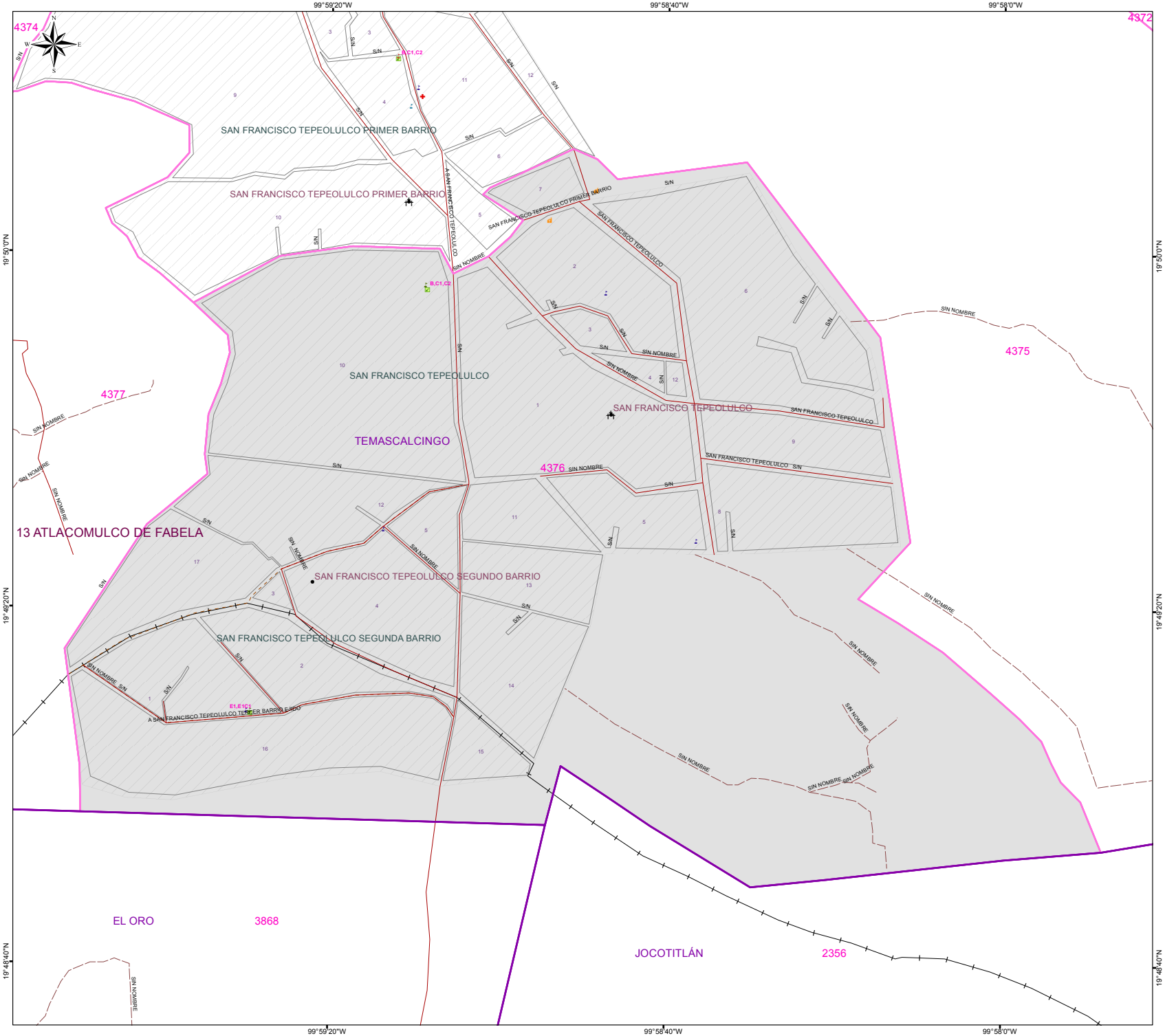

DIRECCIÓN DE ORGANIZACIÓN

S I M B O L O G Í A

ESTRUCTURA GEOELECTORAL Y CLAVES

- Límite estatal ..... MÉXICO
- Distrito Electoral Local 45
- Límite municipal ..... TOLUCA
- Sección electoral 6459
- Cabecera municipal
- Localidad ..... LOC
- Colonia ..... COL
- Manzana 999
- Casilla ..... B, C1, C2

*Casillas correspondientes al Proceso Electoral 2014 - 2015

VÍAS DE COMUNICACIÓN

- Vialidad ..... AVENIDA
- Autopista
- Pavimentada
- Terracería
- Brecha
- Vereda
- Línea de metro
- Ferrocarril
- Adoquín

INFRAESTRUCTURA

- Aeropuerto
- Central de autobús
- Centro comercial
- Centro cultural
- Centro recreativo
- Cementerio
- Escuela
  - Preprimaria
  - Primaria
  - Secundaria
  - Media Superior
  - Superior
  - Otras
- Hospital
- Iglesia
- Instalación bancaria
- Instalación deportiva
- Mercado
- Oficina gubernamental
- Oficina municipal
- Plaza o monumento
- Mancha urbana

RASGOS COMPLEMENTARIOS

- Río, arroyo o flujo de agua
- Cuerpo de agua o lago
- Pasto
- Puente

ESCALA GRÁFICA

0 0.075 0.15 0.3 0.45 0.6

Kilómetros

Edición cartográfica del mes de enero de 2017,
con corte de información cartográfica al 23 de noviembre de 2016.
Registro Federal de Electores, INE.

Proyección: UTM Zona 14
Datum: WGS84

LOCALIZACIÓN

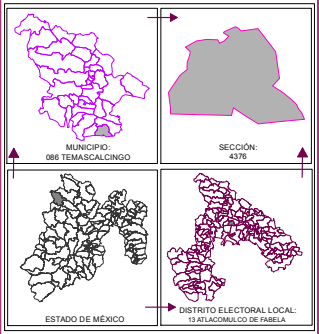

ELABORACIÓN

Departamento de Análisis y
Procesamiento de Información Territorial

Miguel Ángel García Escalante
Jaqueline Pérez Nova
Armando Ordoñez Arizmendi

SUPERVISIÓN

Subdirector de Documentación y Estadística Electoral
C.P. Antonio Sánchez Acosta

PLANO SECCIONAL INDIVIDUAL

SECCIÓN: 4377

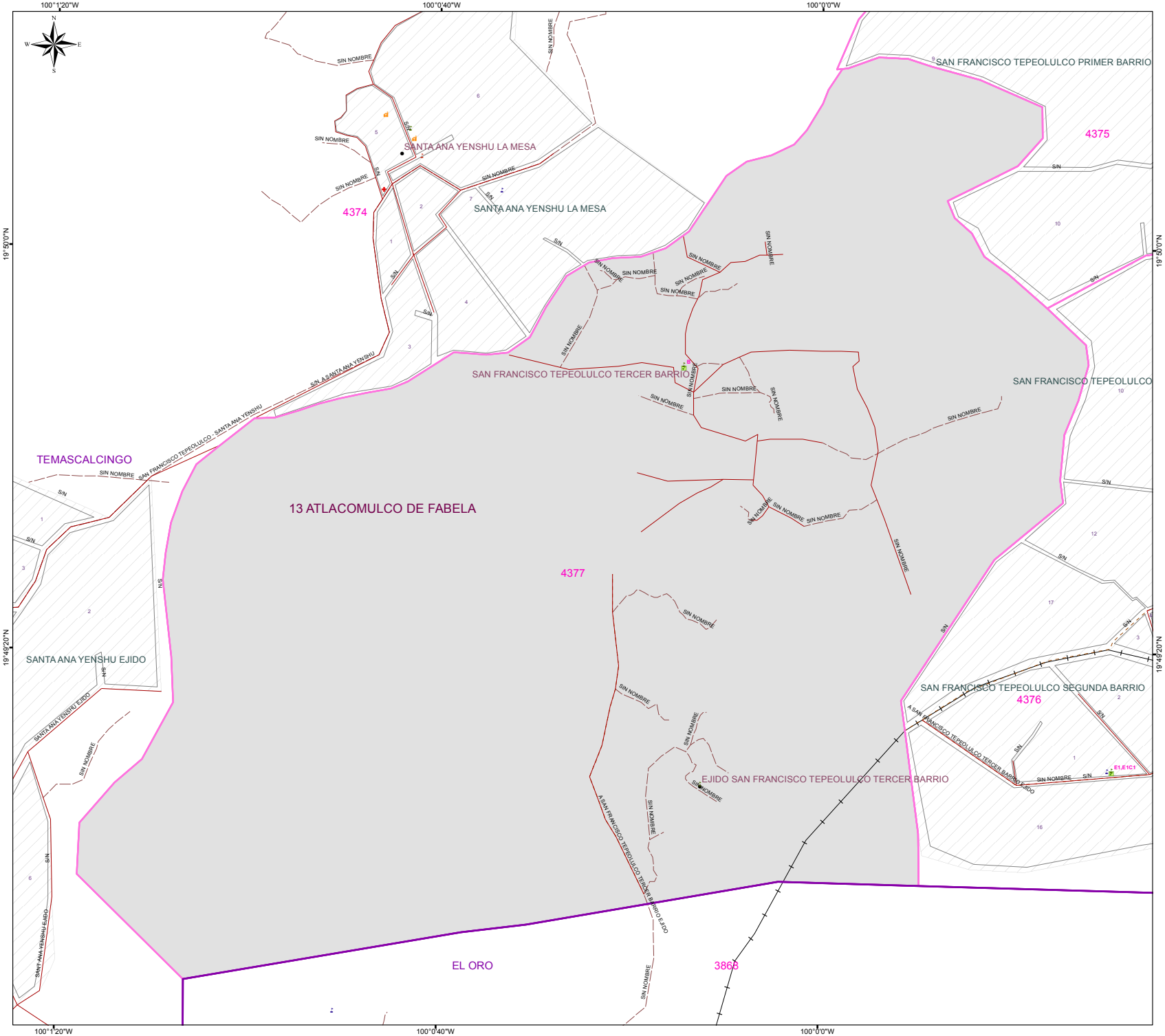

IEEM Instituto Electoral del Estado de México

1 de Junio 2017

DIRECCIÓN DE ORGANIZACIÓN

SIMBOLOGÍA

ESTRUCTURA GEOELECTORAL Y CLAVES

- Límite estatal ..... MÉXICO
- Distrito Electoral Local 45
- Límite municipal ..... TOLUCA
- Sección electoral 6459
- Cabecera municipal
- Localidad ..... LOC
- Colonia ..... COL
- Manzana 999
- Casilla ..... B, C1, C2

*Casillas correspondientes al Proceso Electoral 2014 - 2015

VÍAS DE COMUNICACIÓN

- Vialidad ..... AVENIDA
- Autopista
- Pavimentada
- Terracería
- Brecha
- Vereda
- Línea de metro
- Ferrocarril
- Adoquín

INFRAESTRUCTURA

- Aeropuerto
- Central de autobús
- Centro comercial
- Centro cultural
- Centro recreativo
- Cementerio
- Escuela
  - Preprimaria
  - Primaria
  - Secundaria
  - Media Superior
  - Superior
  - Otras
- Hospital
- Iglesia
- Instalación bancaria
- Instalación deportiva
- Mercado
- Oficina gubernamental
- Oficina municipal
- Plaza o monumento
- Mancha urbana

RASGOS COMPLEMENTARIOS

- Río, arroyo o flujo de agua
- Cuerpo de agua o lago
- Pasto
- Puente

ESCALA GRÁFICA

0 0.05 0.1 0.2 0.3 0.4

Kilómetros

Edición cartográfica del mes de enero de 2017,
con corte de información cartográfica al 23 de noviembre de 2016.
Registro Federal de Electores, INE.

Proyección: UTM Zona 14
Datum: WGS84

LOCALIZACIÓN

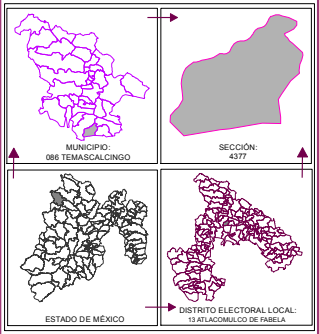

ELABORACIÓN

Departamento de Análisis y
Procesamiento de Información Territorial

Miguel Ángel García Escalante
Jaqueline Pérez Nova
Armando Ordoñez Arizmendi

SUPERVISIÓN

Subdirector de Documentación y Estadística Electoral
C.P. Antonio Sánchez Acosta

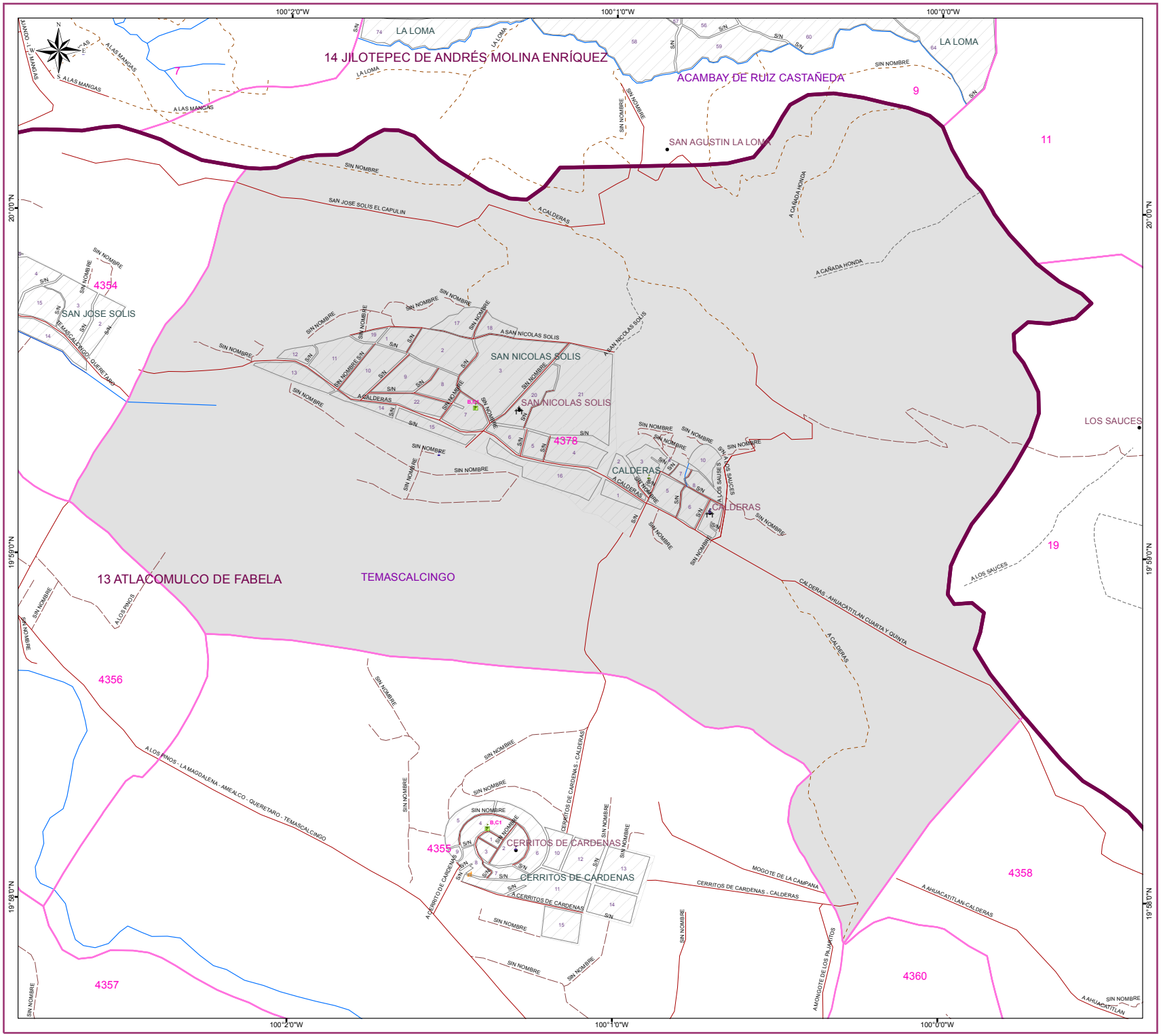

DIRECCIÓN DE ORGANIZACIÓN

SIMBOLOGÍA

ESTRUCTURA GEOELECTORAL Y CLAVES

- Límite estatal ..... MÉXICO
- Distrito Electoral Local 45
- Límite municipal ..... TOLUCA
- Sección electoral 6459
- Cabecera municipal
- Localidad ..... LOC
- Colonia ..... COL
- Manzana 999
- Casilla ..... B, C1, C2

*Casillas correspondientes al Proceso Electoral 2014 - 2015

VÍAS DE COMUNICACIÓN

- Vialidad ..... AVENIDA
- Autopista
- Pavimentada
- Terracería
- Brecha
- Vereda
- Línea de metro
- Ferrocarril
- Adoquín

INFRAESTRUCTURA

- Aeropuerto
- Central de autobús
- Centro comercial
- Centro cultural
- Centro recreativo
- Cementerio
- Escuela
  - Preprimaria
  - Primaria
  - Secundaria
  - Media Superior
  - Superior
  - Otras
- Hospital
- Iglesia
- Instalación bancaria
- Instalación deportiva
- Mercado
- Oficina gubernamental
- Oficina municipal
- Plaza o monumento
- Mancha urbana

RASGOS COMPLEMENTARIOS

- Río, arroyo o flujo de agua
- Cuerpo de agua o lago
- Pasto
- Puente

ESCALA GRÁFICA

0 0.125 0.25 0.5 0.75 1

Kilómetros

Edición cartográfica del mes de enero de 2017,
con corte de información cartográfica al 23 de noviembre de 2016.
Registro Federal de Electores, INE.

Proyección: UTM Zona 14
Datum: WGS84

LOCALIZACIÓN

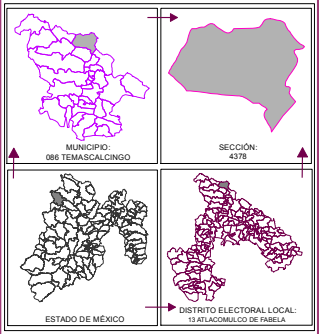

ELABORACIÓN

Departamento de Análisis y
Procesamiento de Información Territorial

Miguel Ángel García Escalante
Jaqueline Pérez Nova
Armando Ordoñez Arizmendi

SUPERVISIÓN

Subdirector de Documentación y Estadística Electoral
C.P. Antonio Sánchez Acosta

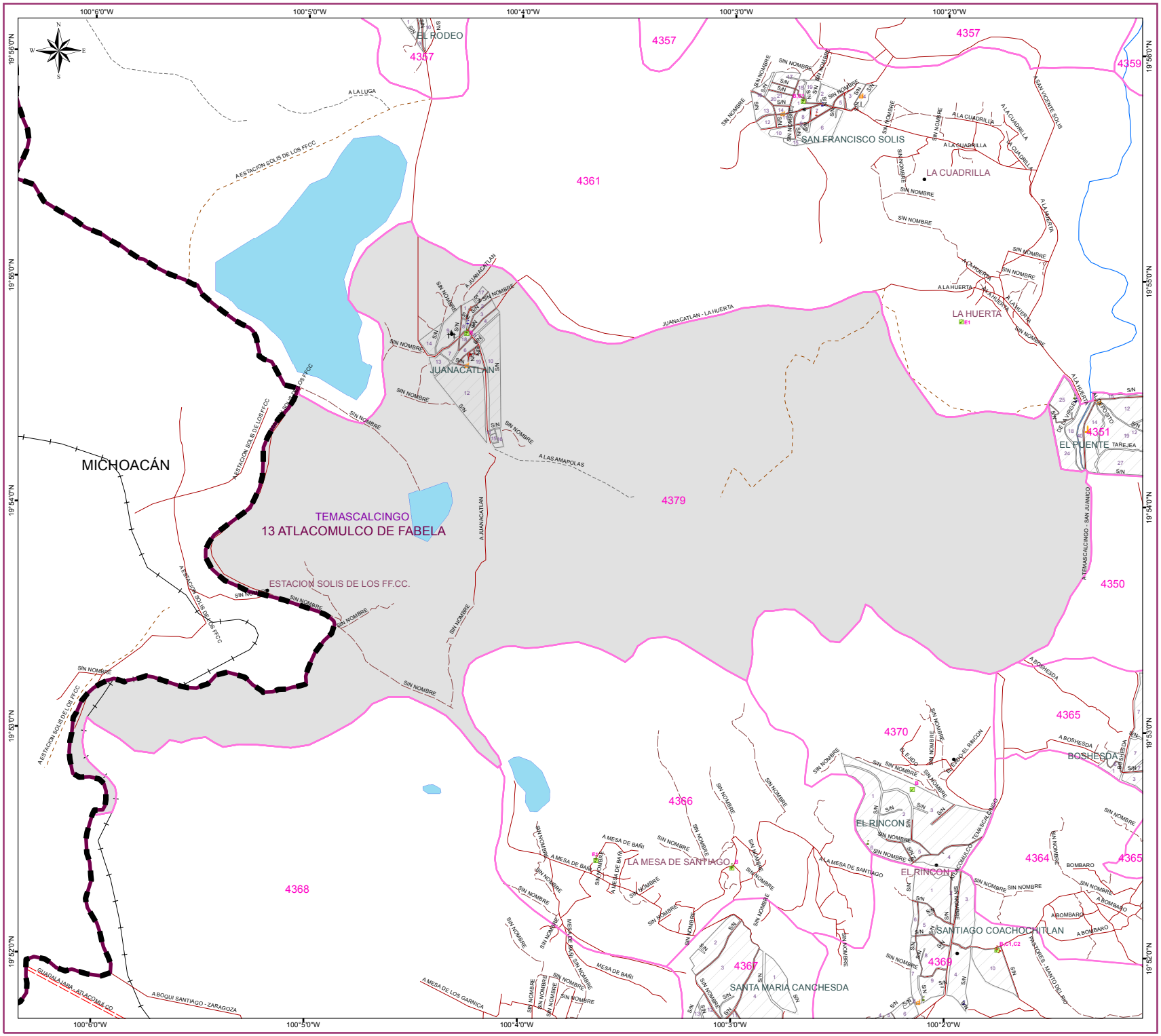

DIRECCIÓN DE ORGANIZACIÓN

SIMBOLOGÍA

ESTRUCTURA GEOELECTORAL Y CLAVES

- Límite estatal ..... MÉXICO
- Distrito Electoral Local 45
- Límite municipal ..... TOLUCA
- Sección electoral 6459
- Cabecera municipal
- Localidad ..... LOC
- Colonia ..... COL
- Manzana 999
- Casilla ..... B, C1, C2

*Casillas correspondientes al Proceso Electoral 2014 - 2015

VÍAS DE COMUNICACIÓN

- Vialidad ..... AVENIDA
- Autopista
- Pavimentada
- Terracería
- Brecha
- Vereda
- Línea de metro
- Ferrocarril
- Adoquín

INFRAESTRUCTURA

- Aeropuerto
- Central de autobús
- Centro comercial
- Centro cultural
- Centro recreativo
- Cementerio
- Escuela
  - Preprimaria
  - Primaria
  - Secundaria
  - Media Superior
  - Superior
  - Otras
- Hospital
- Iglesia
- Instalación bancaria
- Instalación deportiva
- Mercado
- Oficina gubernamental
- Oficina municipal
- Plaza o monumento
- Mancha urbana

RASGOS COMPLEMENTARIOS

- Río, arroyo o flujo de agua
- Cuerpo de agua o lago
- Pasto
- Puente

ESCALA GRÁFICA

0 0.175 0.35 0.7 1.05 1.4

Kilómetros

Edición cartográfica del mes de enero de 2017,
con corte de información cartográfica al 23 de noviembre de 2016.
Registro Federal de Electores, INE.

Proyección: UTM Zona 14
Datum: WGS84

LOCALIZACIÓN

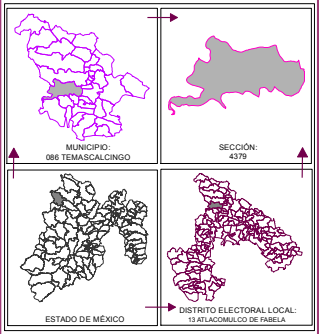

ELABORACIÓN
Departamento de Análisis y
Procesamiento de Información Territorial
Miguel Ángel García Escalante
Jaqueline Pérez Nova
Armando Ordoñez Arizmendi

SUPERVISIÓN
Subdirector de Documentación y Estadística Electoral
C.P. Antonio Sánchez Acosta

PLANO SECCIONAL INDIVIDUAL

SECCIÓN: 4027

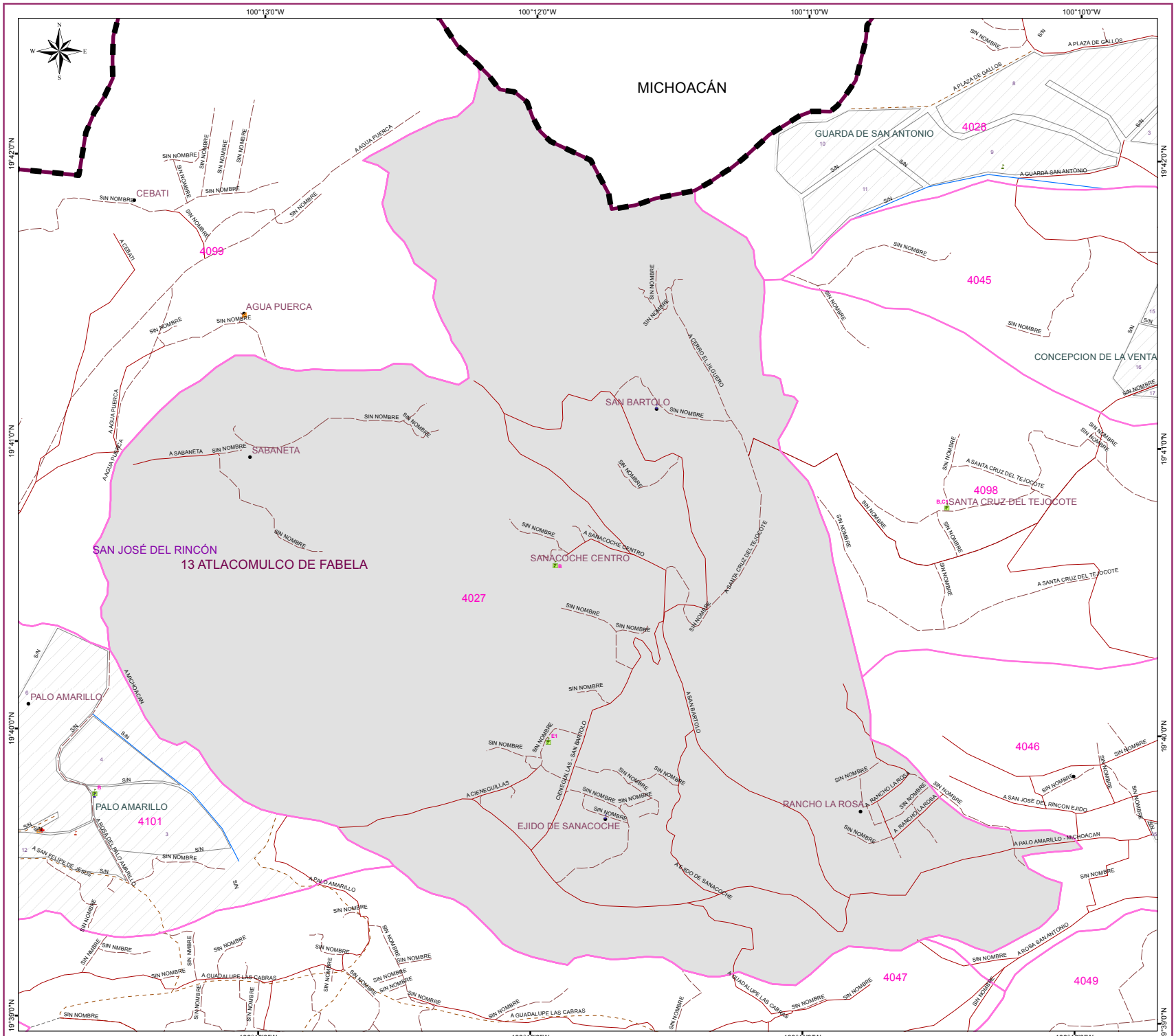

IEEM Instituto Electoral del Estado de México

4 de Junio 2017

DIRECCIÓN DE ORGANIZACIÓN

SIMBOLOGÍA

ESTRUCTURA GEOELECTORAL Y CLAVES

- Límite estatal ..... MÉXICO
- Distrito Electoral Local 45
- Límite municipal ..... TOLUCA
- Sección electoral 6459
- Cabecera municipal
- Localidad ..... LOC
- Colonia ..... COL
- Manzana 999
- Casilla ..... B, C1, C2

*Casillas correspondientes al Proceso Electoral 2014 - 2015

VÍAS DE COMUNICACIÓN

- Vialidad ..... AVENIDA
- Autopista
- Pavimentada
- Terracería
- Brecha
- Vereda
- Línea de metro
- Ferrocarril
- Adoquín

INFRAESTRUCTURA

- Aeropuerto
- Central de autobús
- Centro comercial
- Centro cultural
- Centro recreativo
- Cementerio
- Escuela
  - Preprimaria
  - Primaria
  - Secundaria
  - Media Superior
  - Superior
  - Otras
- Hospital
- Iglesia
- Instalación bancaria
- Instalación deportiva
- Mercado
- Oficina gubernamental
- Oficina municipal
- Plaza o monumento
- Mancha urbana

RASGOS COMPLEMENTARIOS

- Río, arroyo o flujo de agua
- Cuerpo de agua o lago
- Pasto
- Puente

ESCALA GRÁFICA

0 0.15 0.3 0.6 0.9 1.2

Kilómetros

Edición cartográfica del mes de enero de 2017,
con corte de información cartográfica al 23 de noviembre de 2016.
Registro Federal de Electores, INE.

Proyección: UTM Zona 14
Datum: WGS84

LOCALIZACIÓN

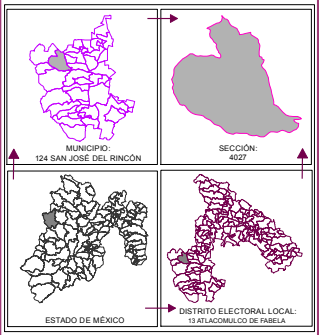

ELABORACIÓN

Departamento de Análisis y
Procesamiento de Información Territorial

Miguel Ángel García Escalante
Jaqueline Pérez Nova
Armando Ordoñez Arizmendi

SUPERVISIÓN

Subdirector de Documentación y Estadística Electoral
C.P. Antonio Sánchez Acosta

PLANO SECCIONAL INDIVIDUAL

SECCIÓN: 4028

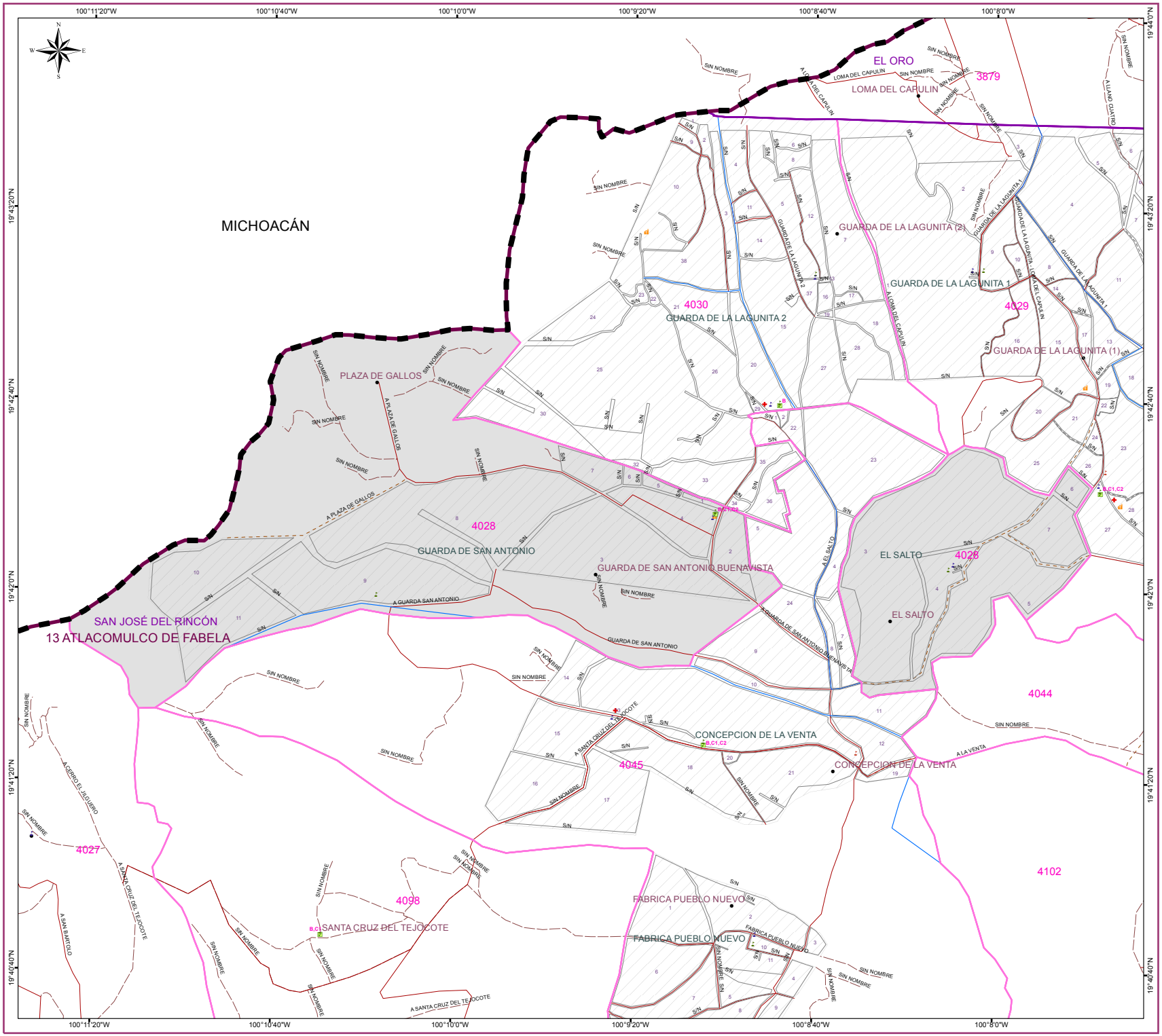

DIRECCIÓN DE ORGANIZACIÓN

SIMBOLOGÍA

ESTRUCTURA GEOELECTORAL Y CLAVES

- Límite estatal ..... MÉXICO
- Distrito Electoral Local 45
- Límite municipal ..... TOLUCA
- Sección electoral 6459
- Cabecera municipal
- Localidad ..... LOC
- Colonia ..... COL
- Manzana 999
- Casilla ..... B, C1, C2

*Casillas correspondientes al Proceso Electoral 2014 - 2015

VÍAS DE COMUNICACIÓN

- Vialidad ..... AVENIDA
- Autopista
- Pavimentada
- Terracería
- Brecha
- Vereda
- Línea de metro
- Ferrocarril
- Adoquín

INFRAESTRUCTURA

- Aeropuerto
- Central de autobús
- Centro comercial
- Centro cultural
- Centro recreativo
- Cementerio
- Escuela
  - Preprimaria
  - Primaria
  - Secundaria
  - Media Superior
  - Superior
  - Otras
- Hospital
- Iglesia
- Instalación bancaria
- Instalación deportiva
- Mercado
- Oficina gubernamental
- Oficina municipal
- Plaza o monumento
- Mancha urbana

RASGOS COMPLEMENTARIOS

- Río, arroyo o flujo de agua
- Cuerpo de agua o lago
- Pasto
- Puente

ESCALA GRÁFICA

0 0.15 0.3 0.6 0.9 1.2

Kilómetros

Edición cartográfica del mes de enero de 2017,
con corte de información cartográfica al 23 de noviembre de 2016.
Registro Federal de Electores, INE.

Proyección: UTM Zona 14
Datum: WGS84

LOCALIZACIÓN

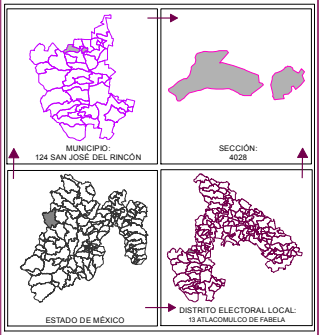

ELABORACIÓN

Departamento de Análisis y
Procesamiento de Información Territorial

Miguel Ángel García Escalante
Jaqueline Pérez Nova
Armando Ordoñez Arizmendi

SUPERVISIÓN

Subdirector de Documentación y Estadística Electoral
C.P. Antonio Sánchez Acosta

PLANO SECCIONAL INDIVIDUAL

SECCIÓN: 4029

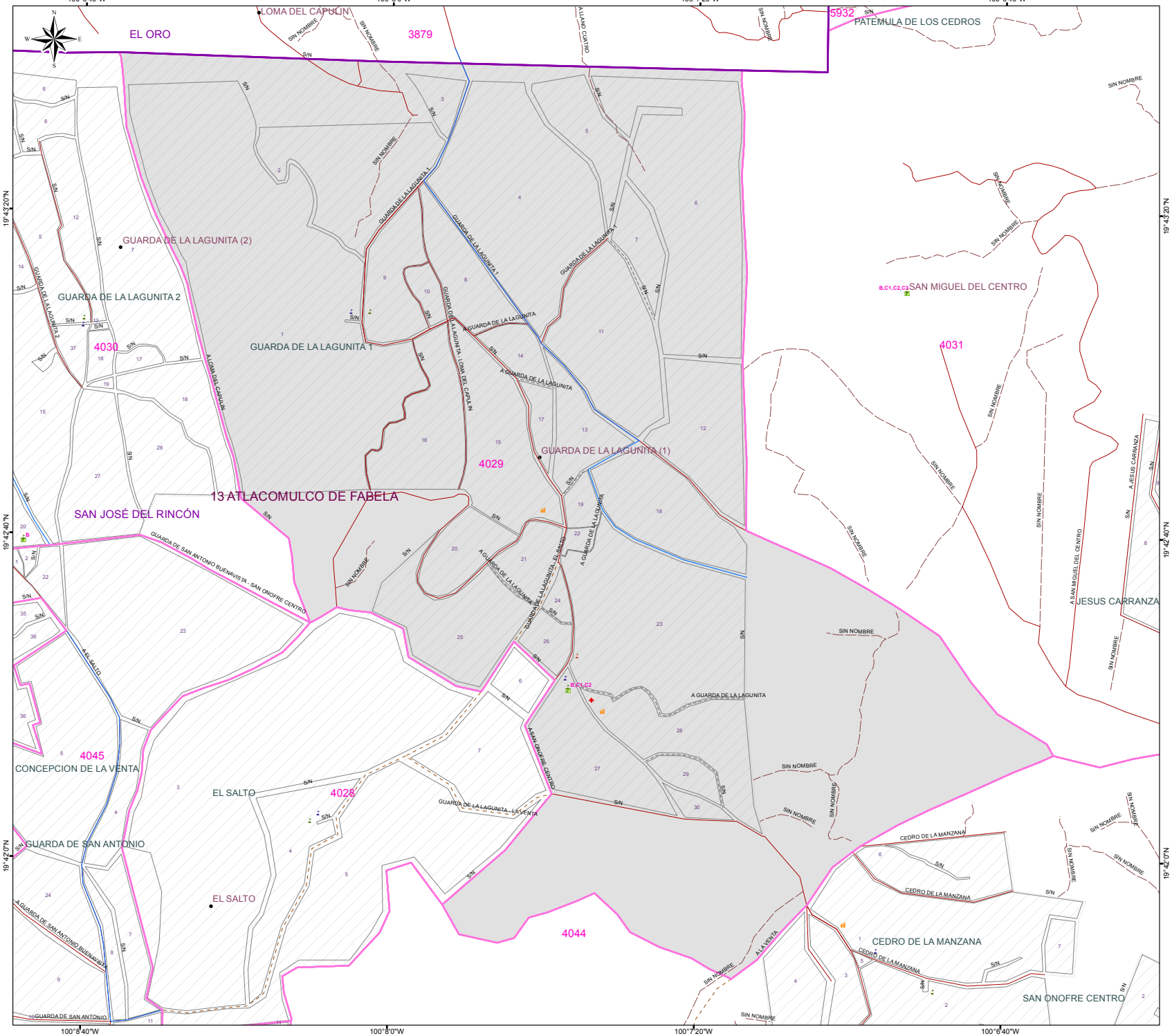

DIRECCIÓN DE ORGANIZACIÓN

SIMBOLOGÍA

ESTRUCTURA GEOELECTORAL Y CLAVES

- Límite estatal ..... MÉXICO
- Distrito Electoral Local 45
- Límite municipal ..... TOLUCA
- Sección electoral 6459
- Cabecera municipal
- Localidad ..... LOC
- Colonia ..... COL
- Manzana 999
- Casilla ..... B, C1, C2

*Casillas correspondientes al Proceso Electoral 2014 - 2015

VÍAS DE COMUNICACIÓN

- Vialidad ..... AVENIDA
- Autopista
- Pavimentada
- Terracería
- Brecha
- Vereda
- Línea de metro
- Ferrocarril
- Adoquín

INFRAESTRUCTURA

- Aeropuerto
- Central de autobús
- Centro comercial
- Centro cultural
- Centro recreativo
- Cementerio
- Escuela
  - Preprimaria
  - Primaria
  - Secundaria
  - Media Superior
  - Superior
  - Otras
- Hospital
- Iglesia
- Instalación bancaria
- Instalación deportiva
- Mercado
- Oficina gubernamental
- Oficina municipal
- Plaza o monumento
- Mancha urbana

RASGOS COMPLEMENTARIOS

- Río, arroyo o flujo de agua
- Cuerpo de agua o lago
- Pasto
- Puente

ESCALA GRÁFICA

0 0.075 0.15 0.3 0.45 0.6

Kilómetros

Edición cartográfica del mes de enero de 2017,
con corte de información cartográfica al 23 de noviembre de 2016.
Registro Federal de Electores, INE.

Proyección: UTM Zona 14
Datum: WGS84

LOCALIZACIÓN

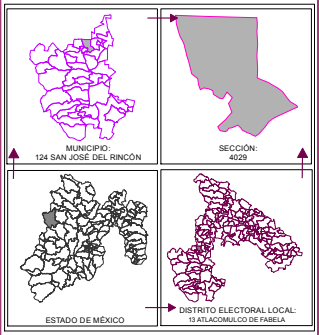

ELABORACIÓN

Departamento de Análisis y
Procesamiento de Información Territorial

Miguel Ángel García Escalante
Jaqueline Pérez Nova
Armando Ordoñez Arizmendi

SUPERVISIÓN

Subdirector de Documentación y Estadística Electoral
C.P. Antonio Sánchez Acosta

PLANO SECCIONAL INDIVIDUAL

SECCIÓN: 4030

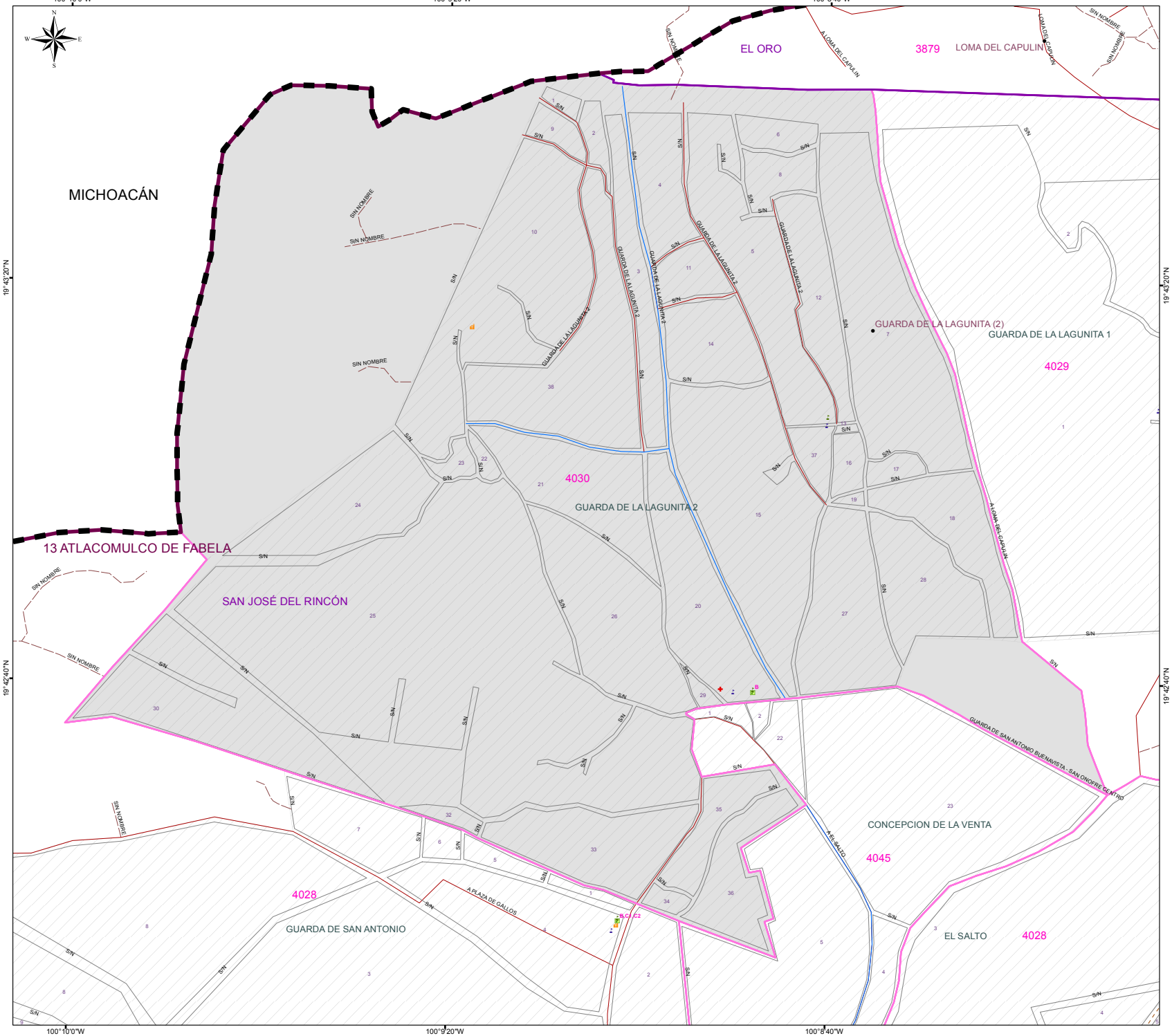

IEEM | Instituto Electoral del Estado de México

4 de Junio 2017

DIRECCIÓN DE ORGANIZACIÓN

SIMBOLOGÍA

ESTRUCTURA GEOELECTORAL Y CLAVES

- Límite estatal ..... MÉXICO
- Distrito Electoral Local 45
- Límite municipal ..... TOLUCA
- Sección electoral 6459
- Cabecera municipal
- Localidad ..... LOC
- Colonia ..... COL
- Manzana 999
- Casilla ..... B, C1, C2

*Casillas correspondientes al Proceso Electoral 2014 - 2015

VÍAS DE COMUNICACIÓN

- Vialidad ..... AVENIDA
- Autopista
- Pavimentada
- Terracería
- Brecha
- Vereda
- Línea de metro
- Ferrocarril
- Adoquín

INFRAESTRUCTURA

- Aeropuerto
- Central de autobús
- Centro comercial
- Centro cultural
- Centro recreativo
- Cementerio
- Escuela
  - Preprimaria
  - Primaria
  - Secundaria
  - Media Superior
  - Superior
  - Otras
- Hospital
- Iglesia
- Instalación bancaria
- Instalación deportiva
- Mercado
- Oficina gubernamental
- Oficina municipal
- Plaza o monumento
- Mancha urbana

RASGOS COMPLEMENTARIOS

- Río, arroyo o flujo de agua
- Cuerpo de agua o lago
- Pasto
- Puente

ESCALA GRÁFICA

0 0.05 0.1 0.2 0.3 0.4

Kilómetros

Edición cartográfica del mes de enero de 2017,
con corte de información cartográfica al 23 de noviembre de 2016.
Registro Federal de Electores, INE.

Proyección: UTM Zona 14
Datum: WGS84

LOCALIZACIÓN

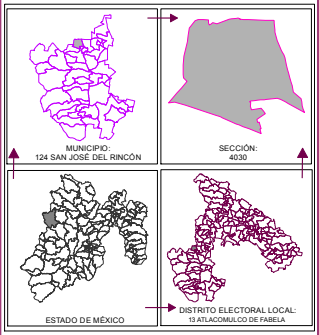

ELABORACIÓN

Departamento de Análisis y
Procesamiento de Información Territorial

Miguel Ángel García Escalante
Jaqueline Pérez Nova
Armando Ordoñez Arizmendi

SUPERVISIÓN

Subdirector de Documentación y Estadística Electoral
C.P. Antonio Sánchez Acosta

PLANO SECCIONAL INDIVIDUAL

SECCIÓN: 4031

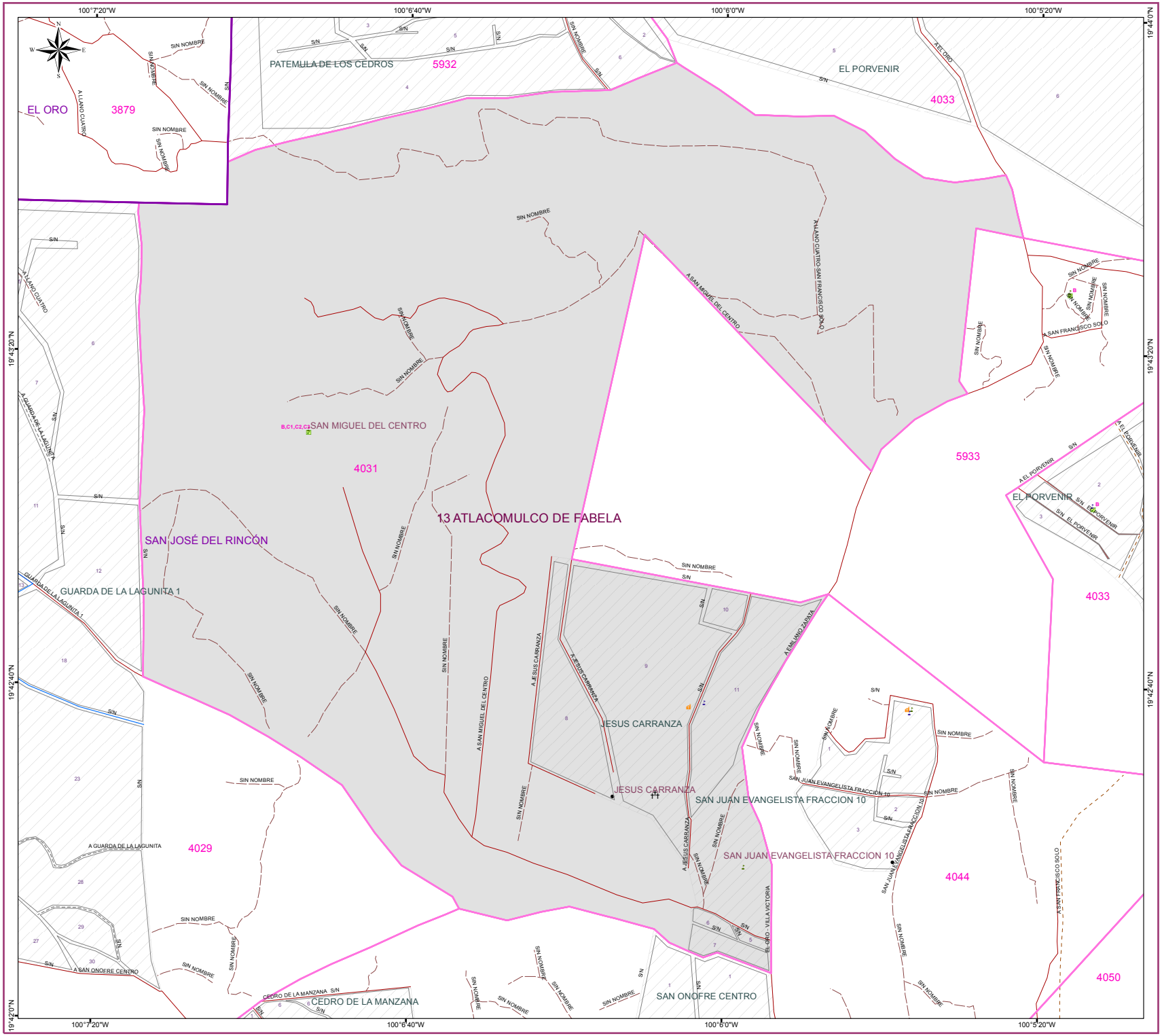

DIRECCIÓN DE ORGANIZACIÓN

SIMBOLOGÍA

ESTRUCTURA GEOELECTORAL Y CLAVES

- Límite estatal ..... MÉXICO
- Distrito Electoral Local 45
- Límite municipal ..... TOLUCA
- Sección electoral 6459
- Cabecera municipal
- Localidad ..... LOC
- Colonia ..... COL
- Manzana 999
- Casilla ..... B, C1, C2

*Casillas correspondientes al Proceso Electoral 2014 - 2015

VÍAS DE COMUNICACIÓN

- Vialidad ..... AVENIDA
- Autopista
- Pavimentada
- Terracería
- Brecha
- Vereda
- Línea de metro
- Ferrocarril
- Adoquín

INFRAESTRUCTURA

- Aeropuerto
- Central de autobús
- Centro comercial
- Centro cultural
- Centro recreativo
- Cementerio
- Escuela
  - Preprimaria
  - Primaria
  - Secundaria
  - Media Superior
  - Superior
  - Otras
- Hospital
- Iglesia
- Instalación bancaria
- Instalación deportiva
- Mercado
- Oficina gubernamental
- Oficina municipal
- Plaza o monumento
- Mancha urbana

RASGOS COMPLEMENTARIOS

- Río, arroyo o flujo de agua
- Cuerpo de agua o lago
- Pasto
- Puente

ESCALA GRÁFICA

0 0.075 0.15 0.3 0.45 0.6

Kilómetros

Edición cartográfica del mes de enero de 2017,
con corte de información cartográfica al 23 de noviembre de 2016.
Registro Federal de Electores, INE.

Proyección: UTM Zona 14
Datum: WGS84

LOCALIZACIÓN

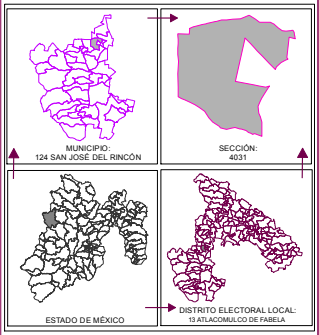

ELABORACIÓN

Departamento de Análisis y
Procesamiento de Información Territorial

Miguel Ángel García Escalante
Jaqueline Pérez Nova
Armando Ordoñez Arizmendi

SUPERVISIÓN

Subdirector de Documentación y Estadística Electoral
C.P. Antonio Sánchez Acosta

PLANO SECCIONAL INDIVIDUAL

SECCIÓN: 4033

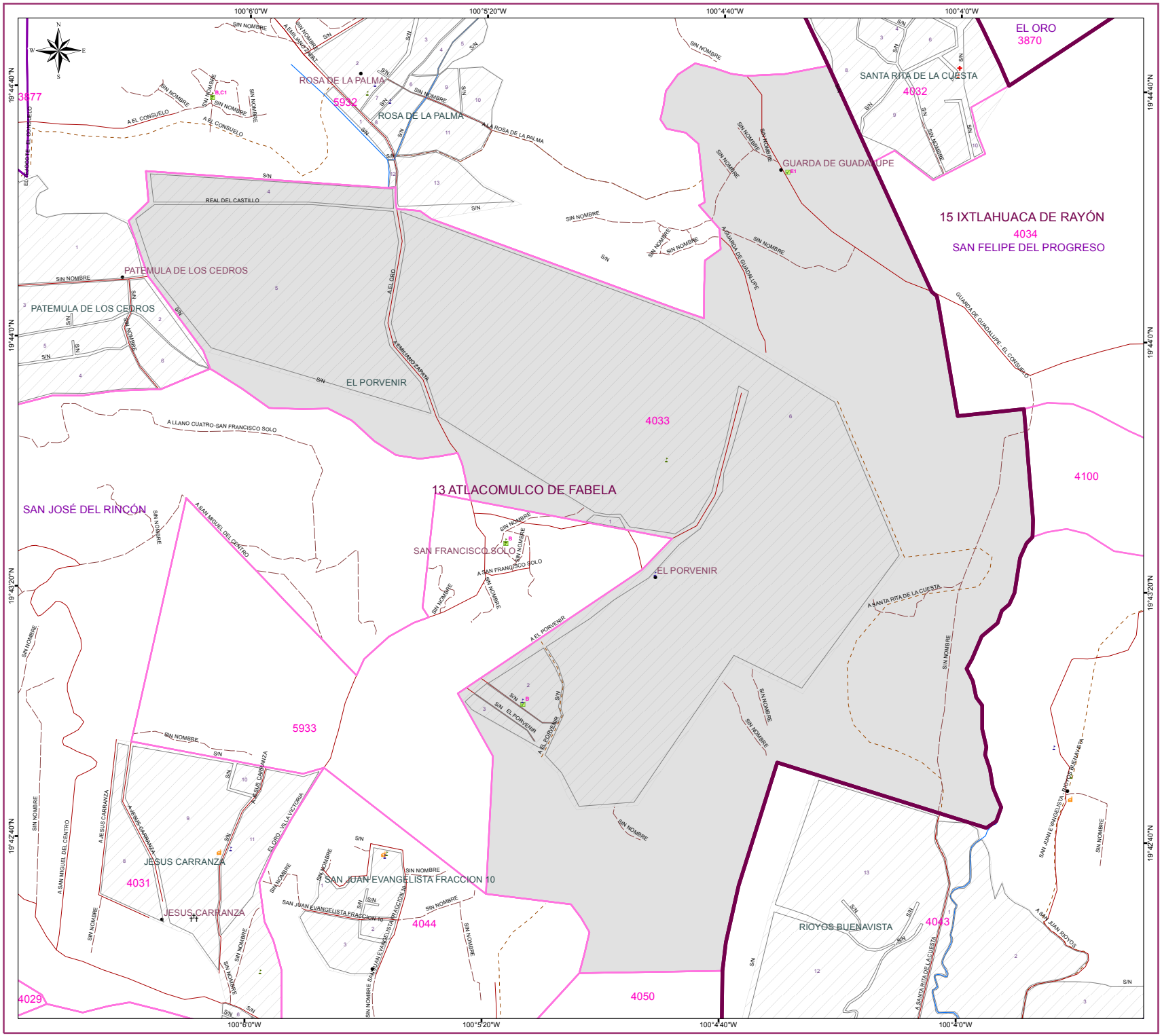

DIRECCIÓN DE ORGANIZACIÓN

SIMBOLOGÍA

ESTRUCTURA GEOELECTORAL Y CLAVES

- Límite estatal ..... MÉXICO
- Distrito Electoral Local 45
- Límite municipal ..... TOLUCA
- Sección electoral 6459
- Cabecera municipal
- Localidad ..... LOC
- Colonia ..... COL
- Manzana 999
- Casilla ..... B, C1, C2

*Casillas correspondientes al Proceso Electoral 2014 - 2015

VÍAS DE COMUNICACIÓN

- Vialidad ..... AVENIDA
- Autopista
- Pavimentada
- Terracería
- Brecha
- Vereda
- Línea de metro
- Ferrocarril
- Adoquín

INFRAESTRUCTURA

- Aeropuerto
- Central de autobús
- Centro comercial
- Centro cultural
- Centro recreativo
- Cementerio
- Escuela
  - Preprimaria
  - Primaria
  - Secundaria
  - Media Superior
  - Superior
  - Otras
- Hospital
- Iglesia
- Instalación bancaria
- Instalación deportiva
- Mercado
- Oficina gubernamental
- Oficina municipal
- Plaza o monumento
- Mancha urbana

RASGOS COMPLEMENTARIOS

- Río, arroyo o flujo de agua
- Cuerpo de agua o lago
- Pasto
- Puente

ESCALA GRÁFICA

0 0.1 0.2 0.4 0.6 0.8

Kilómetros

Edición cartográfica del mes de enero de 2017,
con corte de información cartográfica al 23 de noviembre de 2016.
Registro Federal de Electores, INE.

Proyección: UTM Zona 14
Datum: WGS84

LOCALIZACIÓN

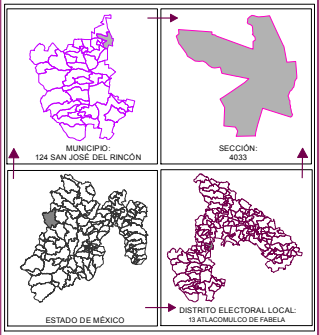

ELABORACIÓN
Departamento de Análisis y
Procesamiento de Información Territorial
Miguel Ángel García Escalante
Jaqueline Pérez Nova
Armando Ordoñez Arizmendi

SUPERVISIÓN
Subdirector de Documentación y Estadística Electoral
C.P. Antonio Sánchez Acosta

PLANO SECCIONAL INDIVIDUAL

SECCIÓN: 4033 (A)

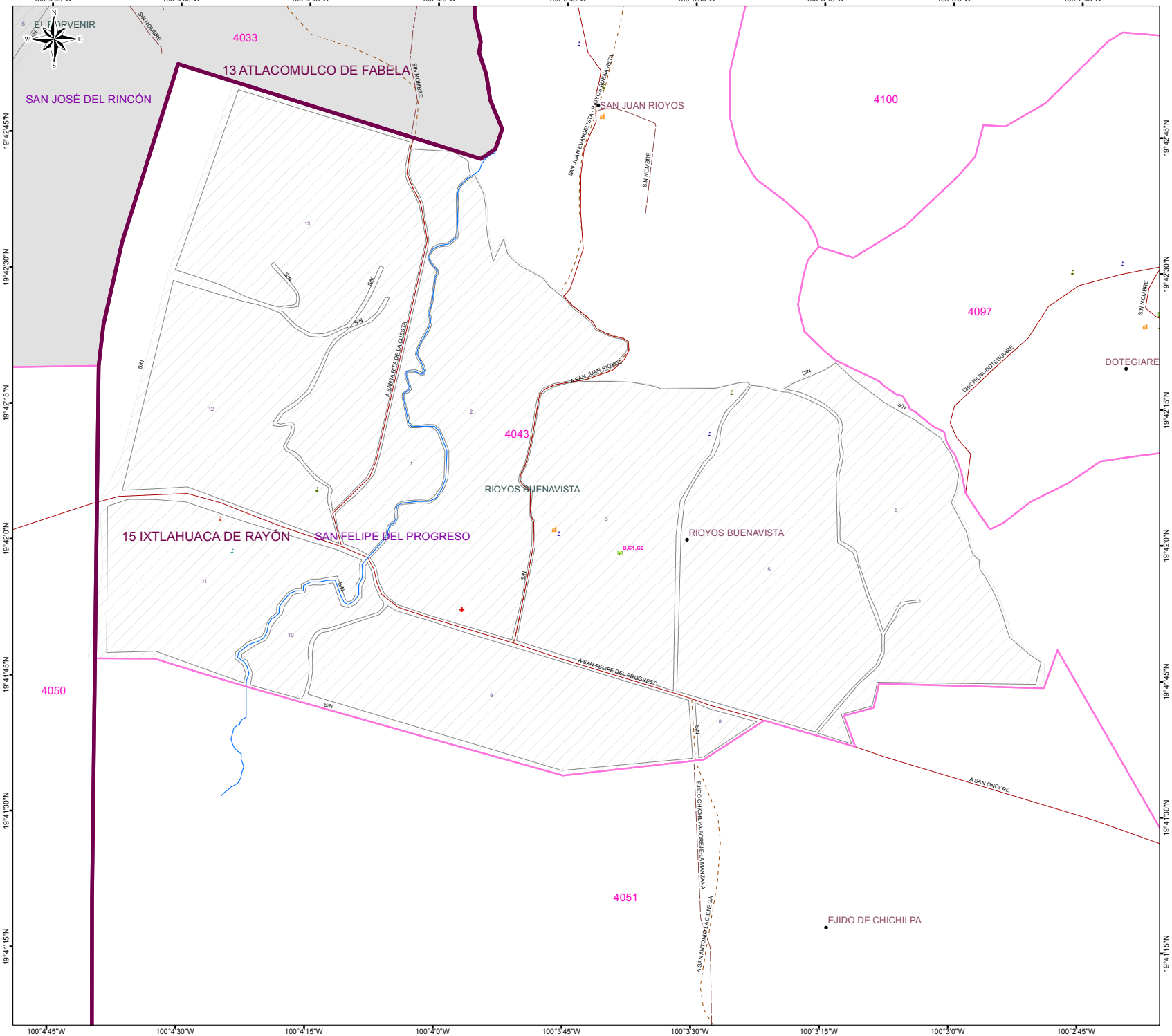

DIRECCIÓN DE ORGANIZACIÓN

S I M B O L O G Í A

ESTRUCTURA GEOELECTORAL Y CLAVES

- Límite estatal ..... MÉXICO
- Distrito Electoral Local 45
- Límite municipal ..... TOLUCA
- Sección electoral 6459
- Cabecera municipal
- Localidad ..... LOC
- Colonia ..... COL
- Manzana 999
- Casilla ..... B, C1, C2

*Casillas correspondientes al Proceso Electoral 2014 - 2015

VÍAS DE COMUNICACIÓN

- Vialidad ..... AVENIDA
- Autopista
- Pavimentada
- Terracería
- Brecha
- Vereda
- Línea de metro
- Ferrocarril
- Adoquín

INFRAESTRUCTURA

- Aeropuerto
- Central de autobús
- Centro comercial
- Centro cultural
- Centro recreativo
- Cementerio
- Escuela
  - Preprimaria
  - Primaria
  - Secundaria
  - Media Superior
  - Superior
  - Otras
- Hospital
- Iglesia
- Instalación bancaria
- Instalación deportiva
- Mercado
- Oficina gubernamental
- Oficina municipal
- Plaza o monumento
- Mancha urbana

RASGOS COMPLEMENTARIOS

- Río, arroyo o flujo de agua
- Cuerpo de agua o lago
- Pasto
- Puente

ESCALA GRÁFICA

0 0.075 0.15 0.3 0.45 0.6

Kilómetros

Edición cartográfica del mes de enero de 2017,
con corte de información cartográfica al 23 de noviembre de 2016.
Registro Federal de Electores, INE.

Proyección: UTM Zona 14
Datum: WGS84

LOCALIZACIÓN

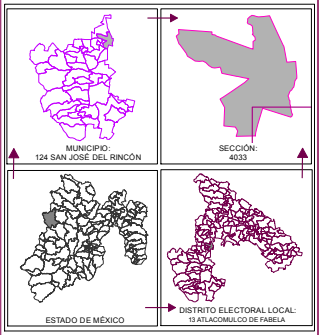

ELABORACIÓN

Departamento de Análisis y
Procesamiento de Información Territorial

Miguel Ángel García Escalante
Jaqueline Pérez Nova
Armando Ordoñez Arizmendi

SUPERVISIÓN

Subdirector de Documentación y Estadística Electoral
C.P. Antonio Sánchez Acosta

PLANO SECCIONAL INDIVIDUAL

SECCIÓN: 4044

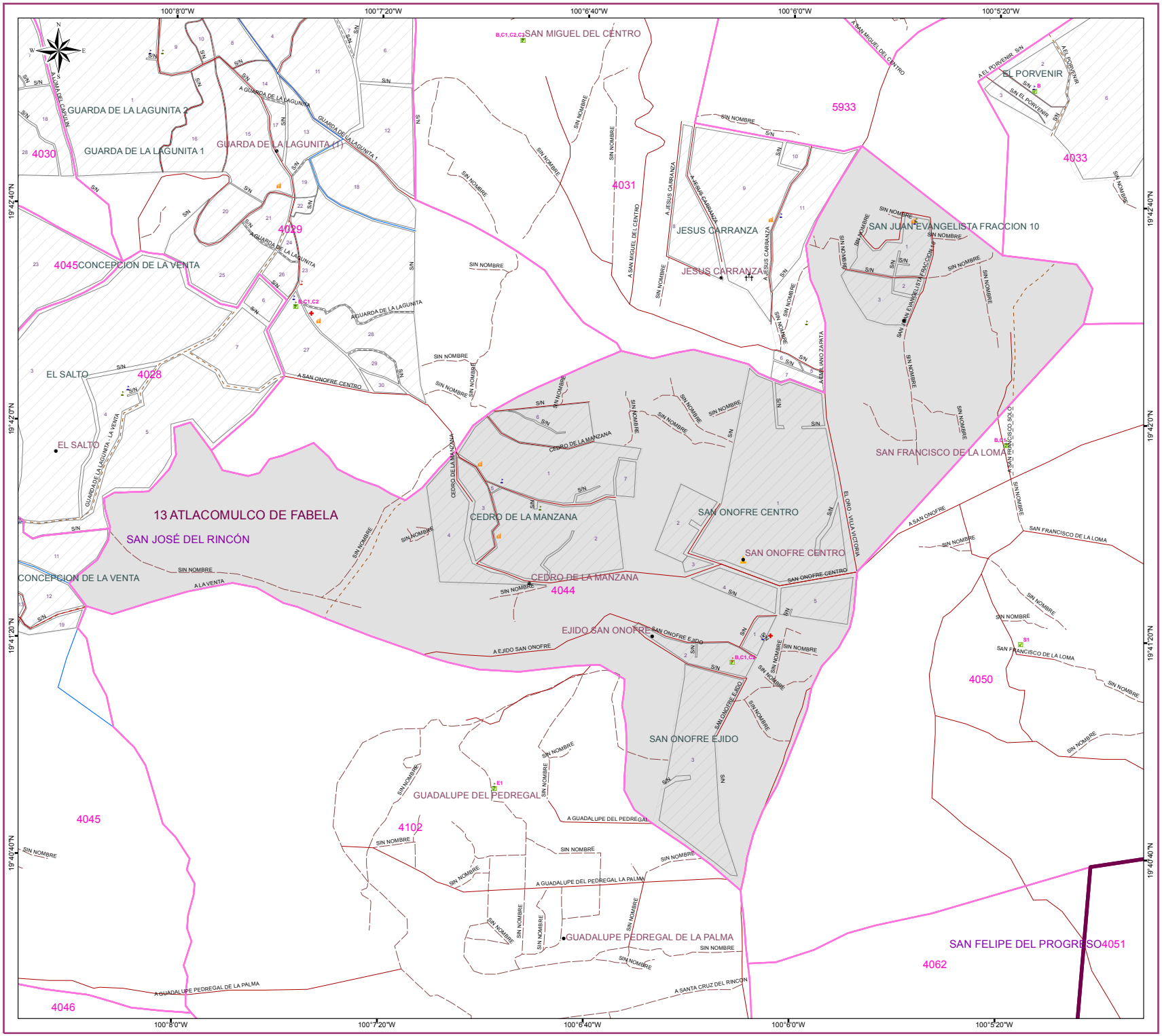

DIRECCIÓN DE ORGANIZACIÓN

SIMBOLOGÍA

ESTRUCTURA GEOELECTORAL Y CLAVES

- Límite estatal ..... MÉXICO
- Distrito Electoral Local 45
- Límite municipal ..... TOLUCA
- Sección electoral 6459
- Cabecera municipal
- Localidad ..... LOC
- Colonia ..... COL
- Manzana 999
- Casilla ..... B, C1, C2

*Casillas correspondientes al Proceso Electoral 2014 - 2015

VÍAS DE COMUNICACIÓN

- Vialidad ..... AVENIDA
- Autopista
- Pavimentada
- Terracería
- Brecha
- Vereda
- Línea de metro
- Ferrocarril
- Adoquín

INFRAESTRUCTURA

- Aeropuerto
- Central de autobús
- Centro comercial
- Centro cultural
- Centro recreativo
- Cementerio
- Escuela
  - Preprimaria
  - Primaria
  - Secundaria
  - Media Superior
  - Superior
  - Otras
- Hospital
- Iglesia
- Instalación bancaria
- Instalación deportiva
- Mercado
- Oficina gubernamental
- Oficina municipal
- Plaza o monumento
- Mancha urbana

RASGOS COMPLEMENTARIOS

- Río, arroyo o flujo de agua
- Cuerpo de agua o lago
- Pasto
- Puente

ESCALA GRÁFICA

0 0.125 0.25 0.5 0.75 1

Kilómetros

Edición cartográfica del mes de enero de 2017,
con corte de información cartográfica al 23 de noviembre de 2016.
Registro Federal de Electores, INE.

Proyección: UTM Zona 14
Datum: WGS84

LOCALIZACIÓN

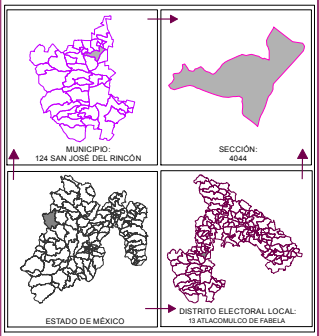

ELABORACIÓN

Departamento de Análisis y
Procesamiento de Información Territorial

Miguel Ángel García Escalante
Jaqueline Pérez Nova
Armando Ordoñez Arizmendi

SUPERVISIÓN

Subdirector de Documentación y Estadística Electoral
C.P. Antonio Sánchez Acosta

PLANO SECCIONAL INDIVIDUAL

SECCIÓN: 4045

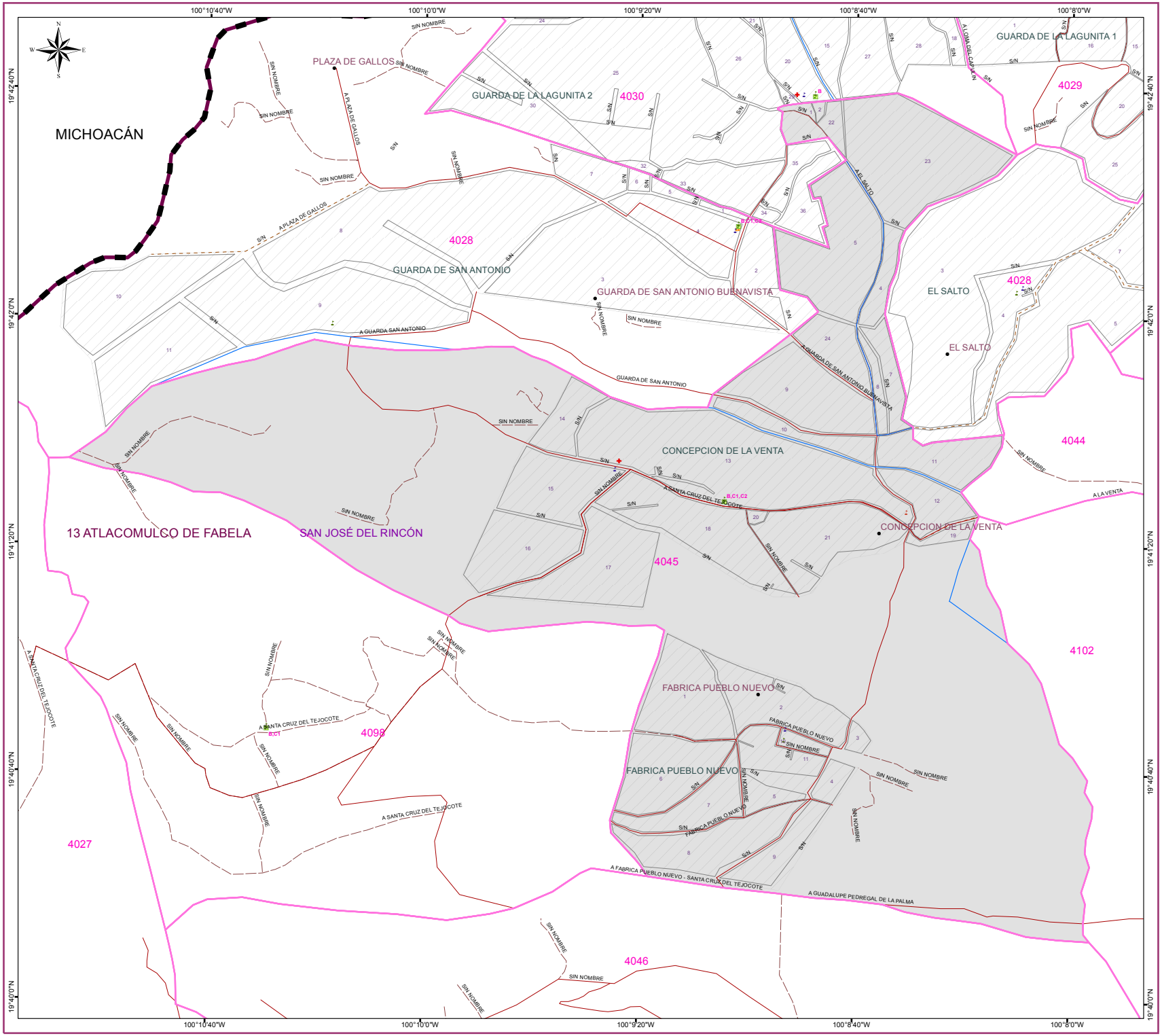

DIRECCIÓN DE ORGANIZACIÓN

SIMBOLOGÍA

ESTRUCTURA GEOELECTORAL Y CLAVES

- Límite estatal ..... MÉXICO
- Distrito Electoral Local 45
- Límite municipal ..... TOLUCA
- Sección electoral 6459
- Cabecera municipal
- Localidad ..... LOC
- Colonia ..... COL
- Manzana 999
- Casilla ..... B, C1, C2

*Casillas correspondientes al Proceso Electoral 2014 - 2015

VÍAS DE COMUNICACIÓN

- Vialidad ..... AVENIDA
- Autopista
- Pavimentada
- Terracería
- Brecha
- Vereda
- Línea de metro
- Ferrocarril
- Adoquín

INFRAESTRUCTURA

- Aeropuerto
- Central de autobús
- Centro comercial
- Centro cultural
- Centro recreativo
- Cementerio
- Escuela
  - Preprimaria
  - Primaria
  - Secundaria
  - Media Superior
  - Superior
  - Otras
- Hospital
- Iglesia
- Instalación bancaria
- Instalación deportiva
- Mercado
- Oficina gubernamental
- Oficina municipal
- Plaza o monumento
- Mancha urbana

RASGOS COMPLEMENTARIOS

- Río, arroyo o flujo de agua
- Cuerpo de agua o lago
- Pasto
- Puente

ESCALA GRÁFICA

0 0.125 0.25 0.5 0.75 1

Kilómetros

Edición cartográfica del mes de enero de 2017,
con corte de información cartográfica al 23 de noviembre de 2016.
Registro Federal de Electores, INE.

Proyección: UTM Zona 14
Datum: WGS84

LOCALIZACIÓN

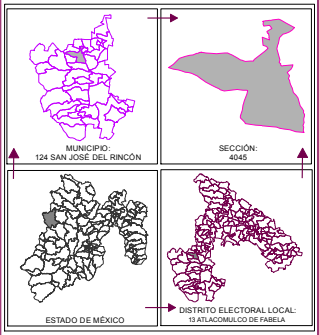

ELABORACIÓN

Departamento de Análisis y
Procesamiento de Información Territorial

Miguel Ángel García Escalante
Jaqueline Pérez Nova
Armando Ordoñez Arizmendi

SUPERVISIÓN

Subdirector de Documentación y Estadística Electoral
C.P. Antonio Sánchez Acosta

PLANO SECCIONAL INDIVIDUAL

SECCIÓN: 4046

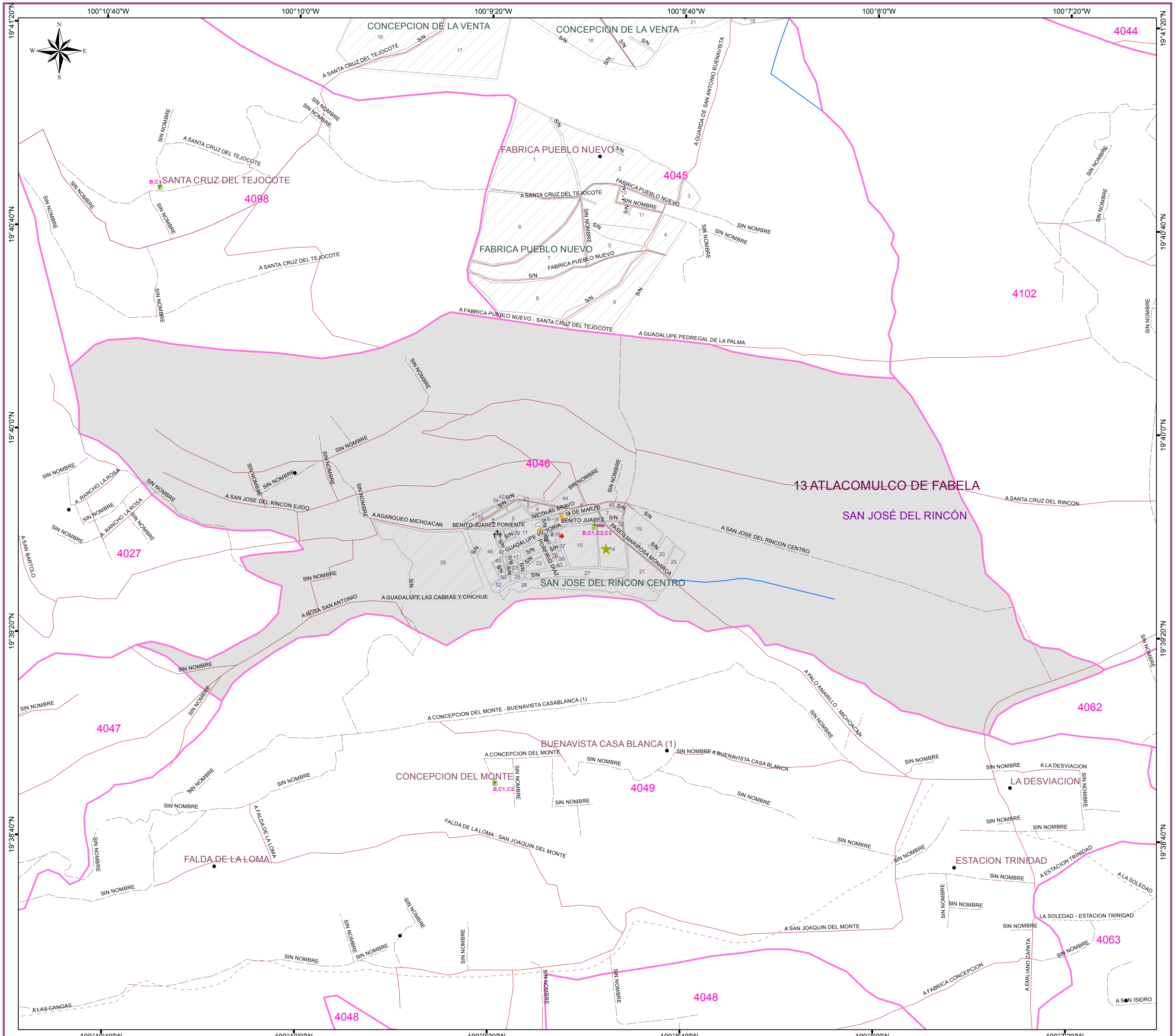

IEEM Instituto Electoral del Estado de México | 4 de Junio 2017

DIRECCIÓN DE ORGANIZACIÓN

SIMBOLOGÍA

ESTRUCTURA GEOELECTORAL Y CLAVES

Límite estatal	MÉXICO
Distrito Electoral Local	45
Límite municipal	TOLUCA
Sección electoral	6459
Cabecera municipal	
Localidad	LOC
Colonia	COL
Manzana	999
Casilla	B, C1, C2

*Casillas correspondientes al Proceso Electoral 2014 - 2015

VÍAS DE COMUNICACIÓN

Vialidad ..... AVENIDA
- Autopista
- Pavimentada
- Terracería
- Brecha
- Vereda
- Línea de metro
- Ferrocarril
- Adoquín

INFRAESTRUCTURA

- Aeropuerto
- Central de autobús
- Centro comercial
- Centro cultural
- Centro recreativo
- Cementerio
- Escuela
  - Preprimaria
  - Primaria
  - Secundaria
  - Media Superior
  - Superior
  - Otras
- Hospital
- Iglesia
- Instalación bancaria
- Instalación deportiva
- Mercado
- Oficina gubernamental
- Oficina municipal
- Plaza o monumento
- Mancha urbana

RASGOS COMPLEMENTARIOS

- Río, arroyo o flujo de agua
- Cuerpo de agua o lago
- Pasto
- Puente

ESCALA GRÁFICA

0 0.125 0.25 0.5 0.75 1

Kilómetros

Edición cartográfica del mes de enero de 2017, con corte de información cartográfica al 23 de noviembre de 2016. Registro Federal de Electores, INE.

Proyección: UTM Zona 14
Datum: WGS84

LOCALIZACIÓN

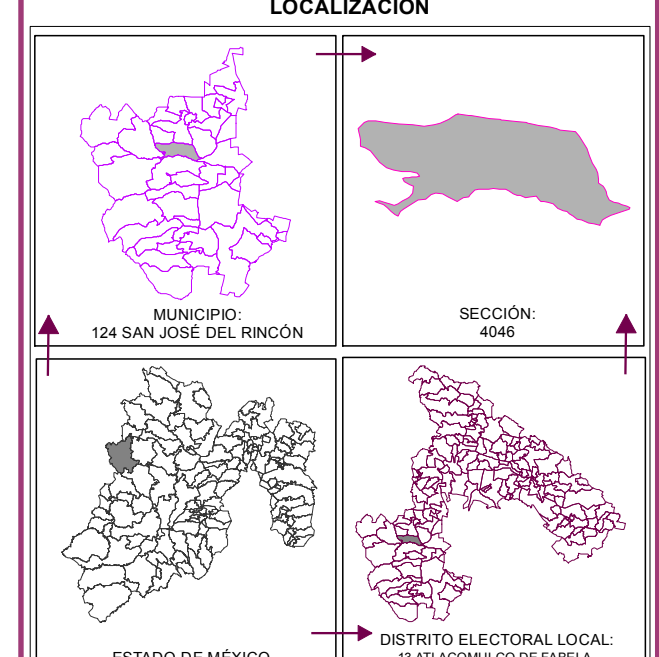

ELABORACIÓN

Departamento de Análisis y Procesamiento de Información Territorial

Miguel Ángel García Escalante
Jaqueline Pérez Nova
Armando Ordoñez Arizmendi

SUPERVISIÓN

Subdirector de Documentación y Estadística Electoral
C.P. Antonio Sánchez Acosta

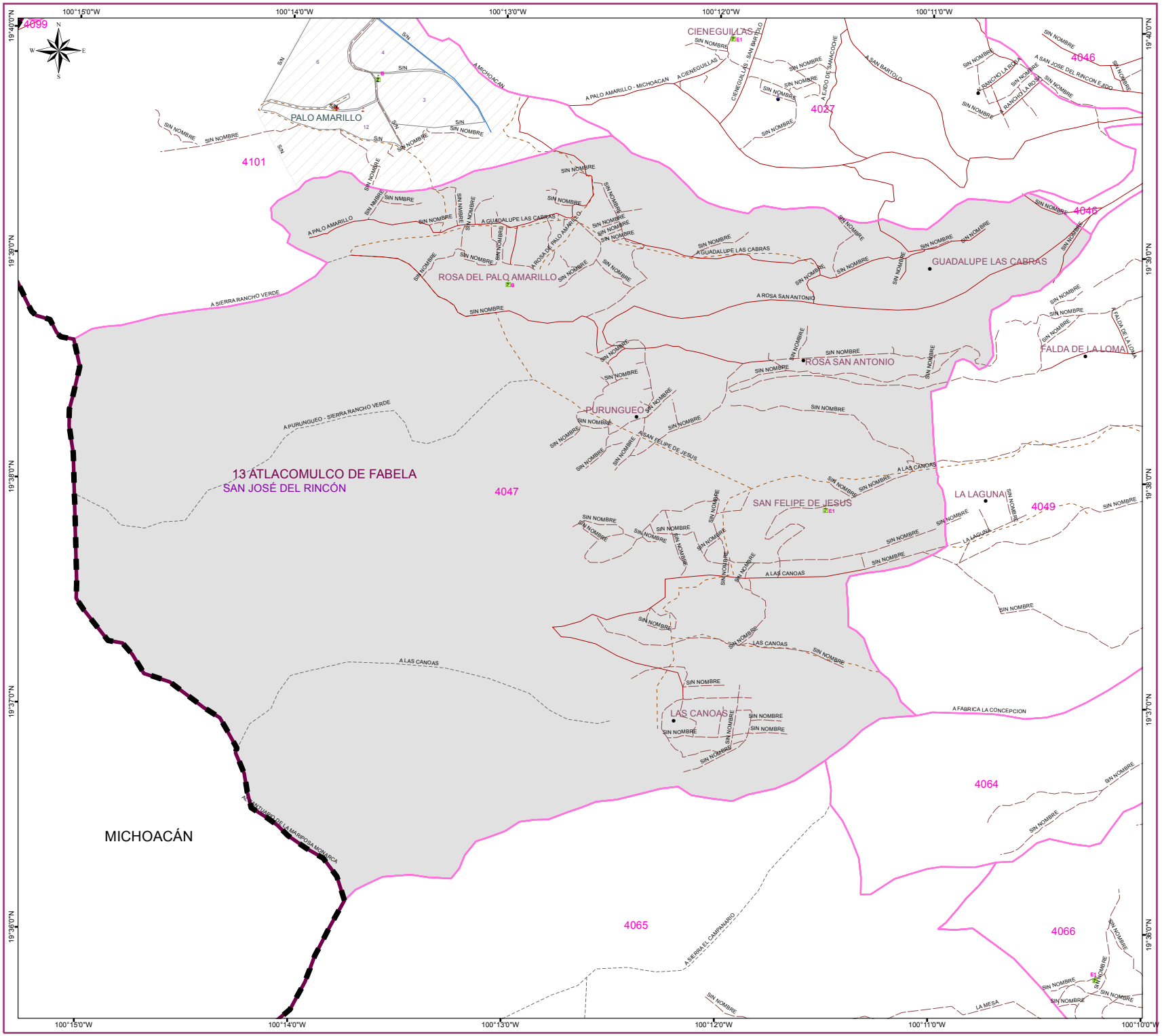

DIRECCIÓN DE ORGANIZACIÓN

SIMBOLOGÍA

ESTRUCTURA GEOELECTORAL Y CLAVES

- Límite estatal ..... MÉXICO
- Distrito Electoral Local 45
- Límite municipal ..... TOLUCA
- Sección electoral 6459
- Cabecera municipal
- Localidad ..... LOC
- Colonia ..... COL
- Manzana 999
- Casilla ..... B, C1, C2

*Casillas correspondientes al Proceso Electoral 2014 - 2015

VÍAS DE COMUNICACIÓN

- Vialidad ..... AVENIDA
- Autopista
- Pavimentada
- Terracería
- Brecha
- Vereda
- Línea de metro
- Ferrocarril
- Adoquín

INFRAESTRUCTURA

- Aeropuerto
- Central de autobús
- Centro comercial
- Centro cultural
- Centro recreativo
- Cementerio
- Escuela
  - Preprimaria
  - Primaria
  - Secundaria
  - Media Superior
  - Superior
  - Otras
- Hospital
- Iglesia
- Instalación bancaria
- Instalación deportiva
- Mercado
- Oficina gubernamental
- Oficina municipal
- Plaza o monumento
- Mancha urbana

RASGOS COMPLEMENTARIOS

- Río, arroyo o flujo de agua
- Cuerpo de agua o lago
- Pasto
- Puente

ESCALA GRÁFICA

0 0.175 0.35 0.7 1.05 1.4

Kilómetros

Edición cartográfica del mes de enero de 2017,
con corte de información cartográfica al 23 de noviembre de 2016.
Registro Federal de Electores, INE.

Proyección: UTM Zona 14
Datum: WGS84

LOCALIZACIÓN

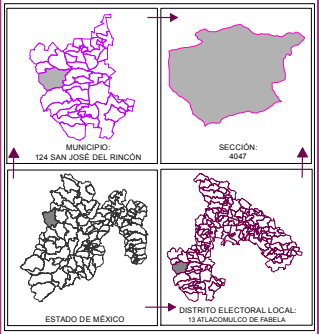

ELABORACIÓN
Departamento de Análisis y
Procesamiento de Información Territorial
Miguel Ángel García Escalante
Jaqueline Pérez Nova
Armando Ordoñez Arizmendi

SUPERVISIÓN
Subdirector de Documentación y Estadística Electoral
C.P. Antonio Sánchez Acosta

PLANO SECCIONAL INDIVIDUAL

SECCIÓN: 4048

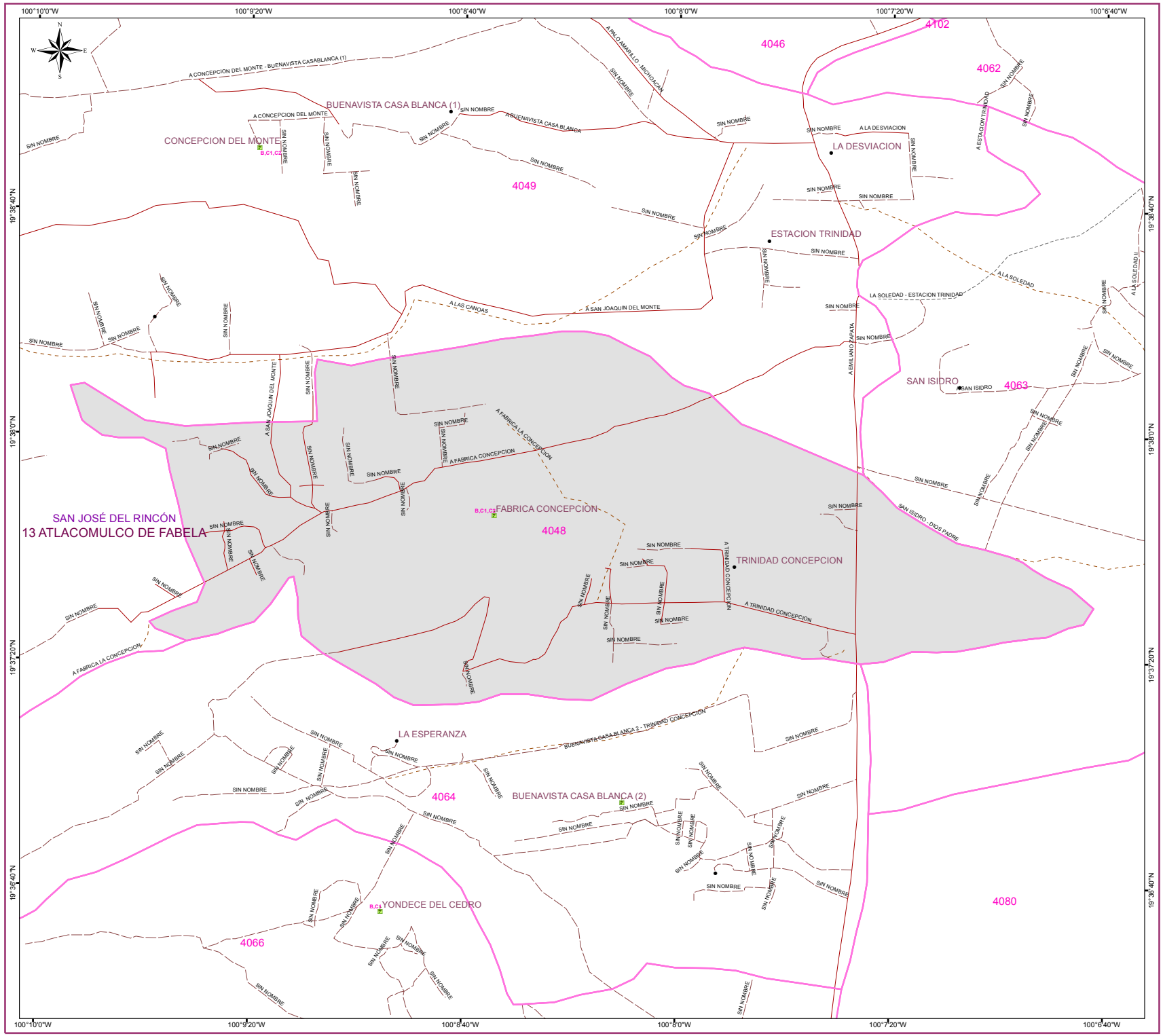

DIRECCIÓN DE ORGANIZACIÓN

S I M B O L O G Í A

ESTRUCTURA GEOELECTORAL Y CLAVES

- Límite estatal ..... MÉXICO
- Distrito Electoral Local 45
- Límite municipal ..... TOLUCA
- Sección electoral 6459
- Cabecera municipal
- Localidad ..... LOC
- Colonia ..... COL
- Manzana 999
- Casilla ..... B, C1, C2

*Casillas correspondientes al Proceso Electoral 2014 - 2015

VÍAS DE COMUNICACIÓN

- Vialidad ..... AVENIDA
- Autopista
- Pavimentada
- Terracería
- Brecha
- Vereda
- Línea de metro
- Ferrocarril
- Adoquín

INFRAESTRUCTURA

- Aeropuerto
- Central de autobús
- Centro comercial
- Centro cultural
- Centro recreativo
- Cementerio
- Escuela
  - Preprimaria
  - Primaria
  - Secundaria
  - Media Superior
  - Superior
  - Otras
- Hospital
- Iglesia
- Instalación bancaria
- Instalación deportiva
- Mercado
- Oficina gubernamental
- Oficina municipal
- Plaza o monumento
- Mancha urbana

RASGOS COMPLEMENTARIOS

- Río, arroyo o flujo de agua
- Cuerpo de agua o lago
- Pasto
- Puente

ESCALA GRÁFICA

0 0.125 0.25 0.5 0.75 1

Kilómetros

Edición cartográfica del mes de enero de 2017,
con corte de información cartográfica al 23 de noviembre de 2016.
Registro Federal de Electores, INE.

Proyección: UTM Zona 14
Datum: WGS84

LOCALIZACIÓN

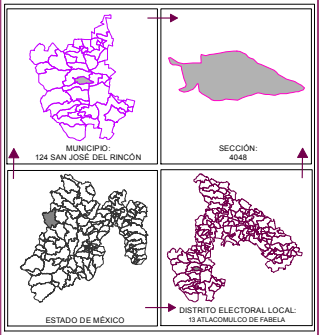

ELABORACIÓN
Departamento de Análisis y
Procesamiento de Información Territorial
Miguel Ángel García Escalante
Jaqueline Pérez Nova
Armando Ordoñez Arizmendi

SUPERVISIÓN
Subdirector de Documentación y Estadística Electoral
C.P. Antonio Sánchez Acosta

PLANO SECCIONAL INDIVIDUAL

SECCIÓN: 4049

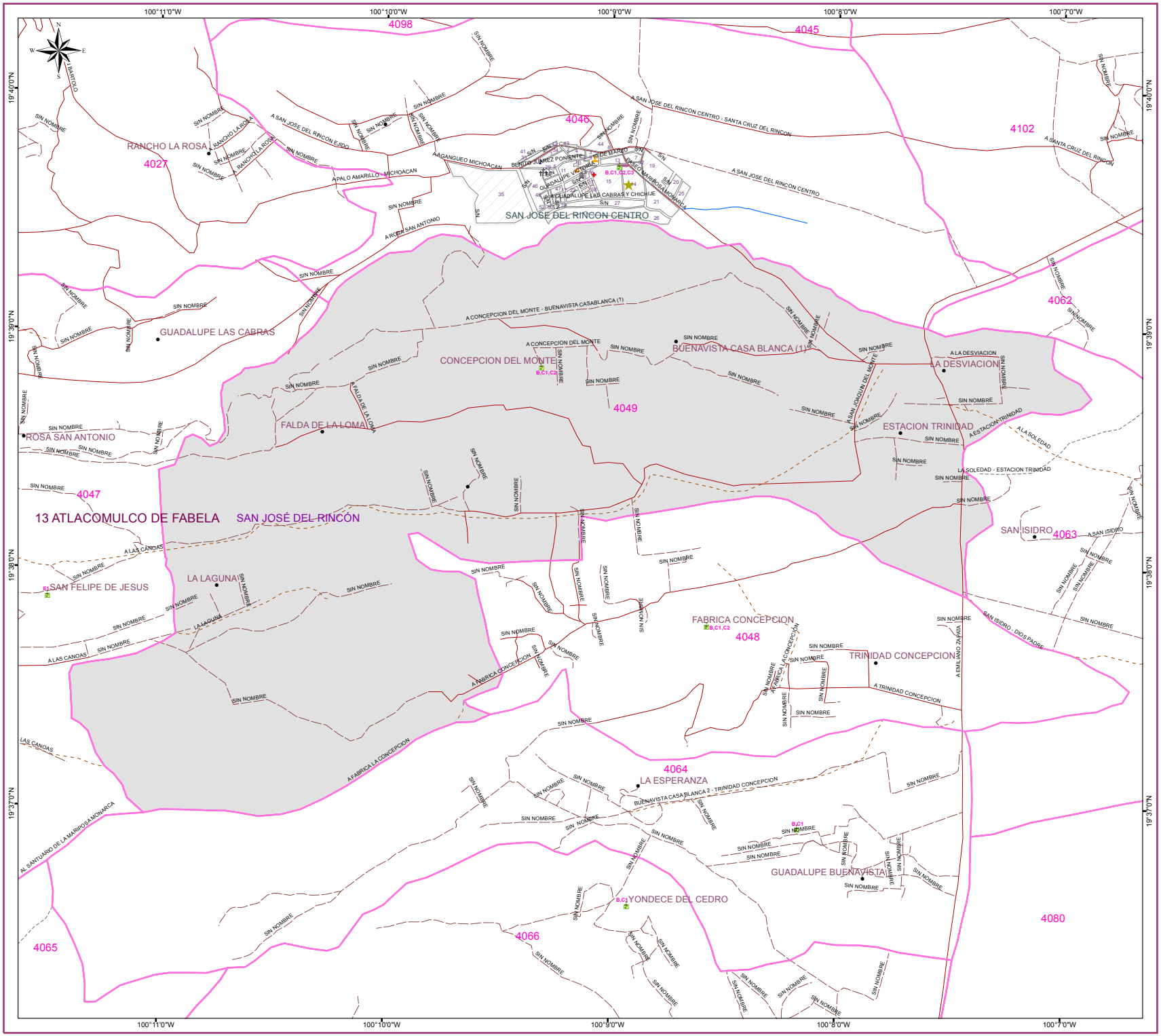

IEEM | 4 de Junio 2017

DIRECCIÓN DE ORGANIZACIÓN

SIMBOLOGÍA

ESTRUCTURA GEOELECTORAL Y CLAVES

- Límite estatal ..... MÉXICO
- Distrito Electoral Local 45
- Límite municipal ..... TOLUCA
- Sección electoral 6459
- Cabecera municipal
- Localidad ..... LOC
- Colonia ..... COL
- Manzana 999
- Casilla ..... B, C1, C2

*Casillas correspondientes al Proceso Electoral 2014 - 2015

VÍAS DE COMUNICACIÓN

- Vialidad ..... AVENIDA
- Autopista
- Pavimentada
- Terracería
- Brecha
- Vereda
- Línea de metro
- Ferrocarril
- Adoquín

INFRAESTRUCTURA

- Aeropuerto
- Central de autobús
- Centro comercial
- Centro cultural
- Centro recreativo
- Cementerio
- Escuela
  - Preprimaria
  - Primaria
  - Secundaria
  - Media Superior
  - Superior
  - Otras
- Hospital
- Iglesia
- Instalación bancaria
- Instalación deportiva
- Mercado
- Oficina gubernamental
- Oficina municipal
- Plaza o monumento
- Mancha urbana

RASGOS COMPLEMENTARIOS

- Río, arroyo o flujo de agua
- Cuerpo de agua o lago
- Pasto
- Puente

ESCALA GRÁFICA

0 0.175 0.35 0.7 1.05 1.4

Kilómetros

Edición cartográfica del mes de enero de 2017,
con corte de información cartográfica al 23 de noviembre de 2016.
Registro Federal de Electores, INE.

Proyección: UTM Zona 14
Datum: WGS84

LOCALIZACIÓN

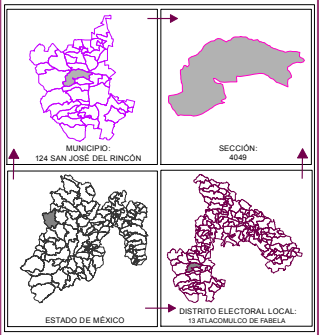

ELABORACIÓN

Departamento de Análisis y
Procesamiento de Información Territorial

Miguel Ángel García Escalante
Jaqueline Pérez Nova
Armando Ordoñez Arizmendi

SUPERVISIÓN

Subdirector de Documentación y Estadística Electoral
C.P. Antonio Sánchez Acosta

PLANO SECCIONAL INDIVIDUAL

SECCIÓN: 4050

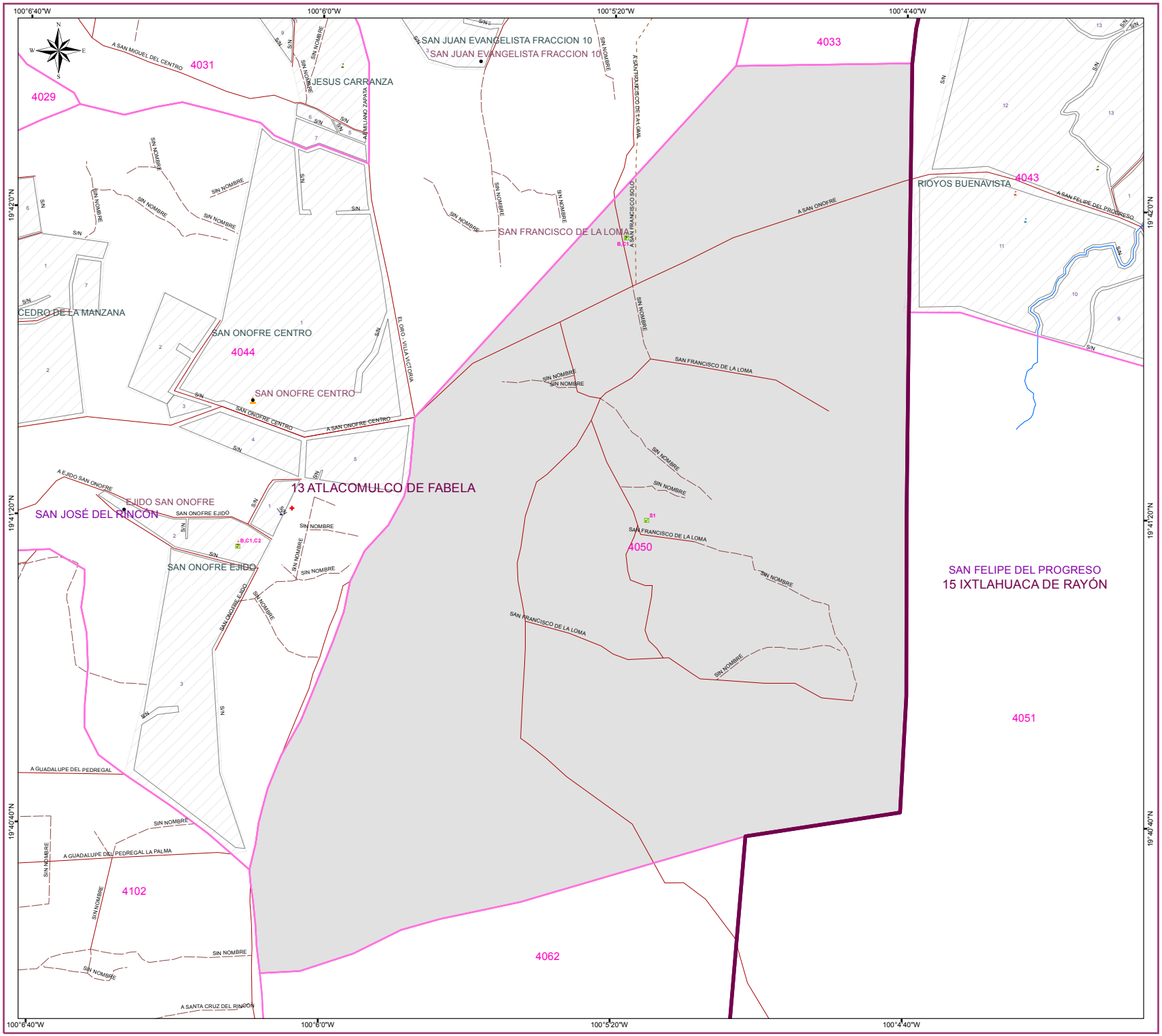

IEEM | 4 de Junio 2017

DIRECCIÓN DE ORGANIZACIÓN

S I M B O L O G Í A

ESTRUCTURA GEOELECTORAL Y CLAVES

- Límite estatal ..... MÉXICO
- Distrito Electoral Local 45
- Límite municipal ..... TOLUCA
- Sección electoral 6459
- Cabecera municipal
- Localidad ..... LOC
- Colonia ..... COL
- Manzana 999
- Casilla ..... B, C1, C2

*Casillas correspondientes al Proceso Electoral 2014 - 2015

VÍAS DE COMUNICACIÓN

- Vialidad ..... AVENIDA
- Autopista
- Pavimentada
- Terracería
- Brecha
- Vereda
- Línea de metro
- Ferrocarril
- Adoquín

INFRAESTRUCTURA

- Aeropuerto
- Central de autobús
- Centro comercial
- Centro cultural
- Centro recreativo
- Cementerio
- Escuela
  - Preprimaria
  - Primaria
  - Secundaria
  - Media Superior
  - Superior
  - Otras
- Hospital
- Iglesia
- Instalación bancaria
- Instalación deportiva
- Mercado
- Oficina gubernamental
- Oficina municipal
- Plaza o monumento
- Mancha urbana

RASGOS COMPLEMENTARIOS

- Río, arroyo o flujo de agua
- Cuerpo de agua o lago
- Pasto
- Puente

ESCALA GRÁFICA

0 0.075 0.15 0.3 0.45 0.6

Kilómetros

Edición cartográfica del mes de enero de 2017,
con corte de información cartográfica al 23 de noviembre de 2016.
Registro Federal de Electores, INE.

Proyección: UTM Zona 14
Datum: WGS84

LOCALIZACIÓN

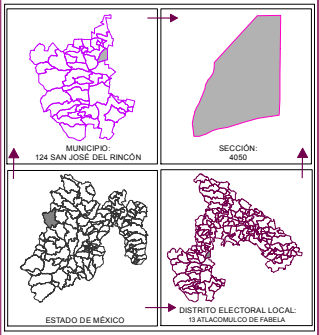

ELABORACIÓN

Departamento de Análisis y
Procesamiento de Información Territorial

Miguel Ángel García Escalante
Jaqueline Pérez Nova
Armando Ordoñez Arizmendi

SUPERVISIÓN

Subdirector de Documentación y Estadística Electoral
C.P. Antonio Sánchez Acosta

PLANO SECCIONAL INDIVIDUAL

SECCIÓN: 4062

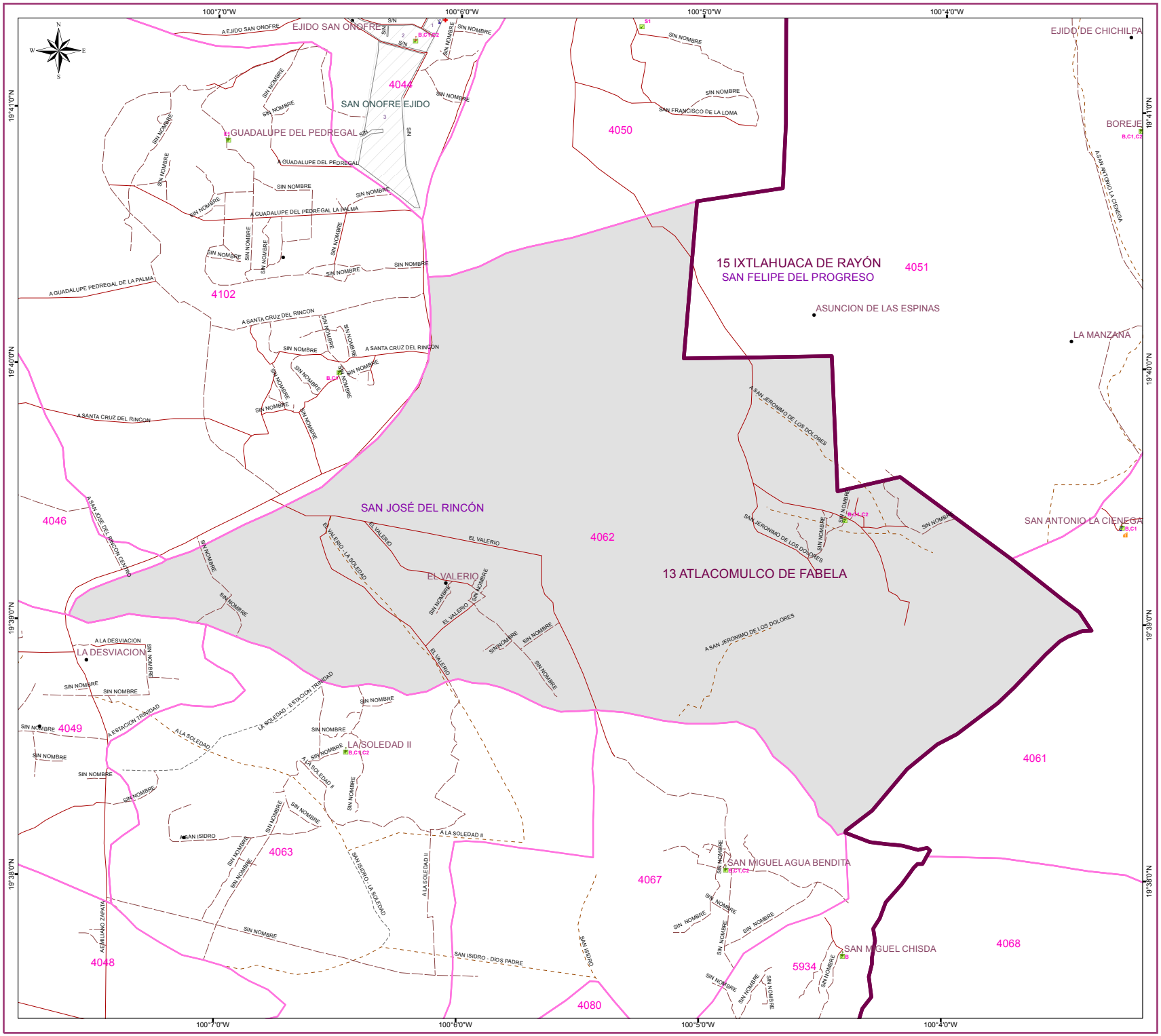

IEEM | Junio 2017

DIRECCIÓN DE ORGANIZACIÓN

SIMBOLOGÍA

ESTRUCTURA GEOELECTORAL Y CLAVES

- Límite estatal ..... MÉXICO
- Distrito Electoral Local 45
- Límite municipal ..... TOLUCA
- Sección electoral 6459
- Cabecera municipal
- Localidad ..... LOC
- Colonia ..... COL
- Manzana 999
- Casilla ..... B, C1, C2

*Casillas correspondientes al Proceso Electoral 2014 - 2015

VÍAS DE COMUNICACIÓN

- Vialidad ..... AVENIDA
- Autopista
- Pavimentada
- Terracería
- Brecha
- Vereda
- Línea de metro
- Ferrocarril
- Adoquín

INFRAESTRUCTURA

- Aeropuerto
- Central de autobús
- Centro comercial
- Centro cultural
- Centro recreativo
- Cementerio
- Escuela
  - Preprimaria
  - Primaria
  - Secundaria
  - Media Superior
  - Superior
  - Otras
- Hospital
- Iglesia
- Instalación bancaria
- Instalación deportiva
- Mercado
- Oficina gubernamental
- Oficina municipal
- Plaza o monumento
- Mancha urbana

RASGOS COMPLEMENTARIOS

- Río, arroyo o flujo de agua
- Cuerpo de agua o lago
- Pasto
- Puente

ESCALA GRÁFICA

0 0.15 0.3 0.6 0.9 1.2

Kilómetros

Edición cartográfica del mes de enero de 2017,
con corte de información cartográfica al 23 de noviembre de 2016.
Registro Federal de Electores, INE.

Proyección: UTM Zona 14
Datum: WGS84

LOCALIZACIÓN

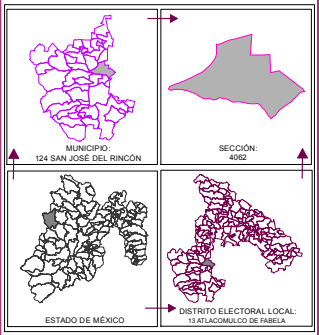

ELABORACIÓN

Departamento de Análisis y
Procesamiento de Información Territorial

Miguel Ángel García Escalante
Jaqueline Pérez Nova
Armando Ordoñez Arizmendi

SUPERVISIÓN

Subdirector de Documentación y Estadística Electoral
C.P. Antonio Sánchez Acosta

PLANO SECCIONAL INDIVIDUAL

SECCIÓN: 4063

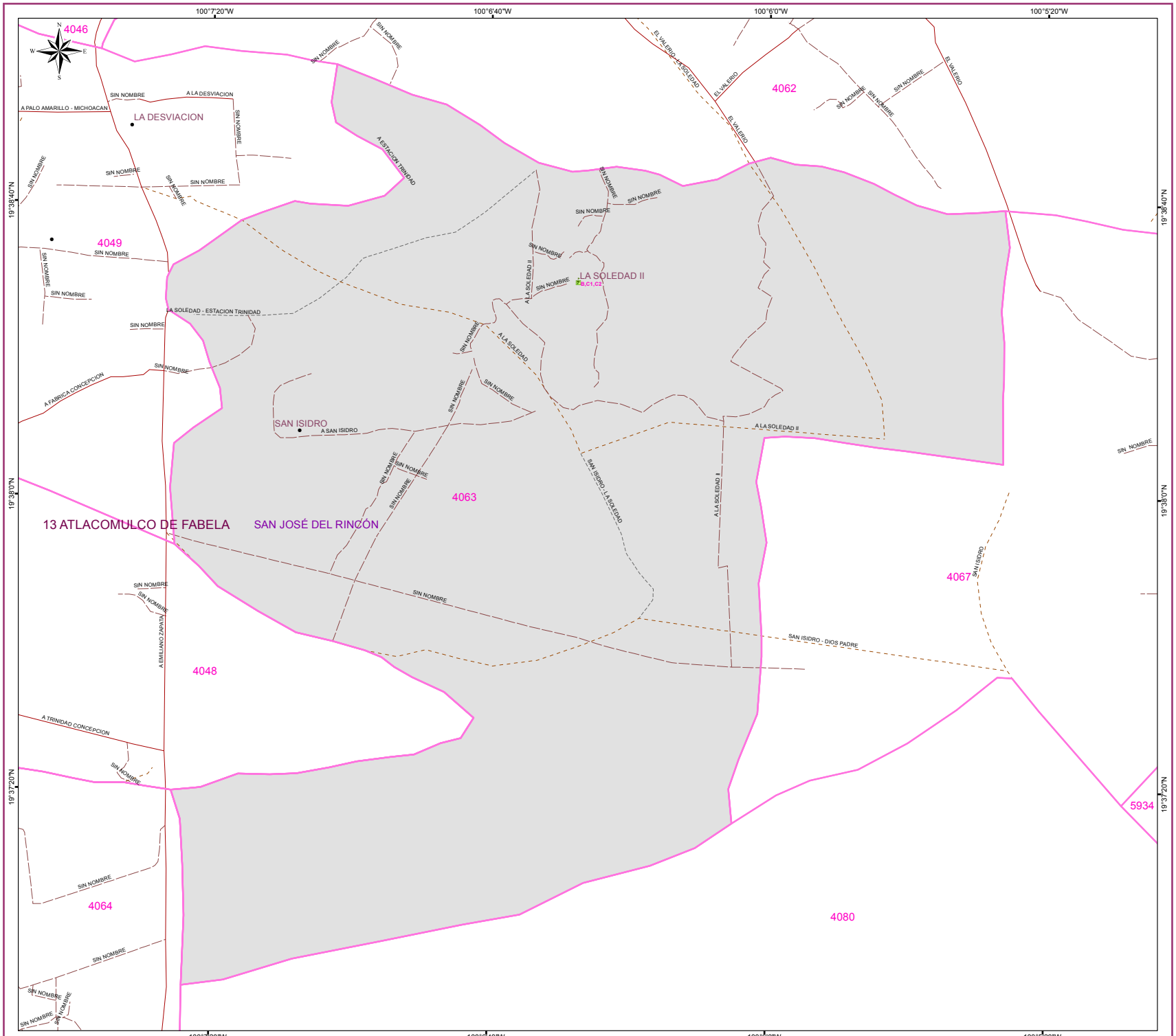

DIRECCIÓN DE ORGANIZACIÓN

S I M B O L O G Í A

ESTRUCTURA GEOELECTORAL Y CLAVES

- Límite estatal ..... MÉXICO
- Distrito Electoral Local 45
- Límite municipal ..... TOLUCA
- Sección electoral 6459
- Cabecera municipal
- Localidad ..... LOC
- Colonia ..... COL
- Manzana 999
- Casilla ..... B, C1, C2

*Casillas correspondientes al Proceso Electoral 2014 - 2015

VÍAS DE COMUNICACIÓN

- Vialidad ..... AVENIDA
- Autopista
- Pavimentada
- Terracería
- Brecha
- Vereda
- Línea de metro
- Ferrocarril
- Adoquín

INFRAESTRUCTURA

- Aeropuerto
- Central de autobús
- Centro comercial
- Centro cultural
- Centro recreativo
- Cementerio
- Escuela
  - Preprimaria
  - Primaria
  - Secundaria
  - Media Superior
  - Superior
  - Otras
- Hospital
- Iglesia
- Instalación bancaria
- Instalación deportiva
- Mercado
- Oficina gubernamental
- Oficina municipal
- Plaza o monumento
- Mancha urbana

RASGOS COMPLEMENTARIOS

- Río, arroyo o flujo de agua
- Cuerpo de agua o lago
- Pasto
- Puente

ESCALA GRÁFICA

0 0.1 0.2 0.4 0.6 0.8

Kilómetros

Edición cartográfica del mes de enero de 2017,
con corte de información cartográfica al 23 de noviembre de 2016.
Registro Federal de Electores, INE.

Proyección: UTM Zona 14
Datum: WGS84

LOCALIZACIÓN

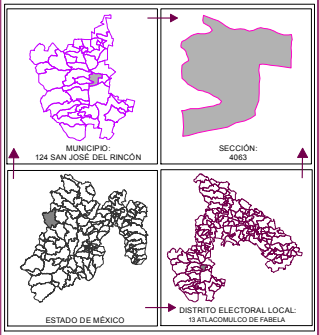

ELABORACIÓN

Departamento de Análisis y
Procesamiento de Información Territorial

Miguel Ángel García Escalante
Jaqueline Pérez Nova
Armando Ordoñez Arizmendi

SUPERVISIÓN

Subdirector de Documentación y Estadística Electoral
C.P. Antonio Sánchez Acosta

PLANO SECCIONAL INDIVIDUAL

SECCIÓN: 4064

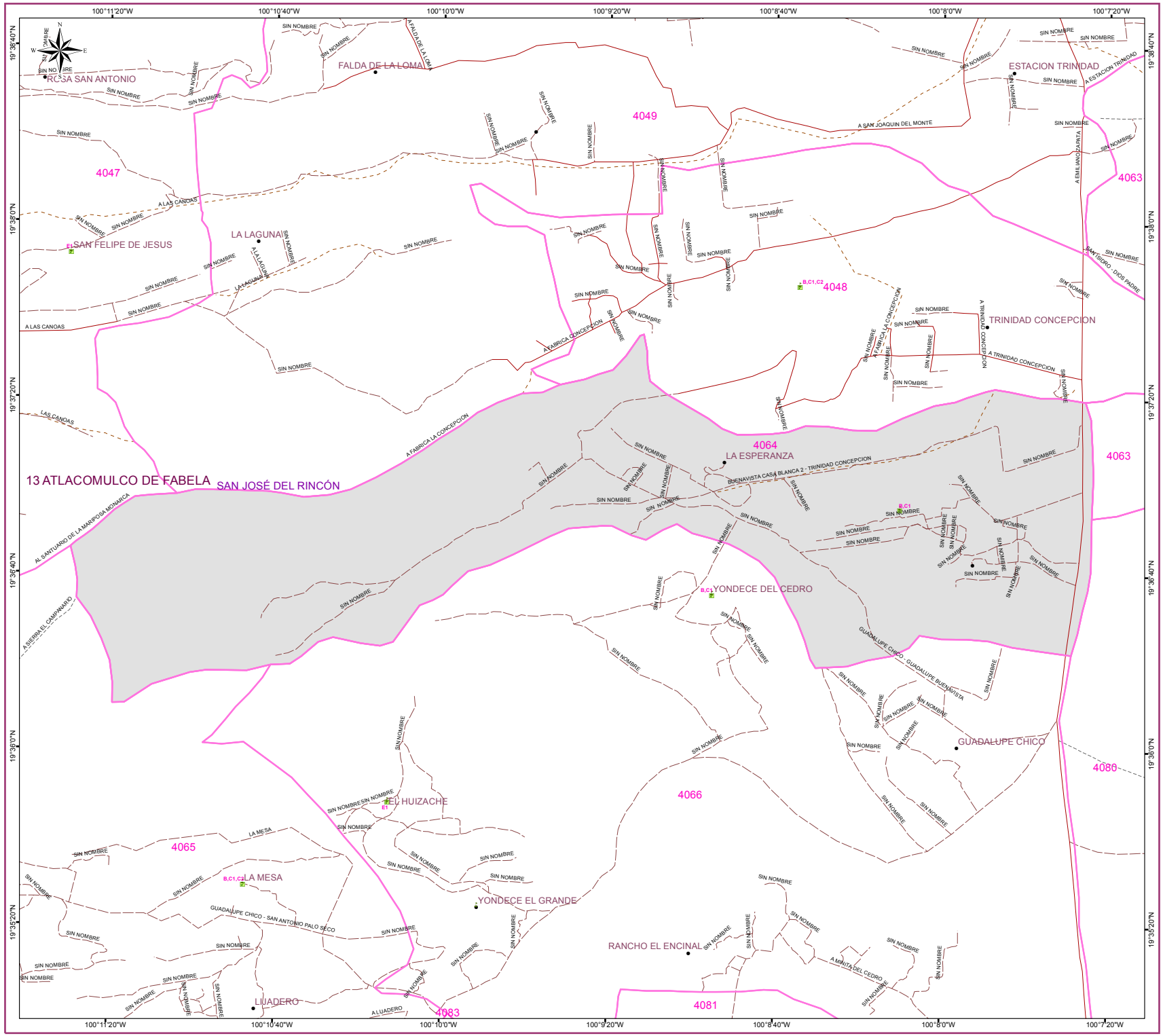

IEEM | Instituto Electoral del Estado de México

4 de Junio 2017

DIRECCIÓN DE ORGANIZACIÓN

SIMBOLOGÍA

ESTRUCTURA GEOELECTORAL Y CLAVES

- Límite estatal ..... MÉXICO
- Distrito Electoral Local 45
- Límite municipal ..... TOLUCA
- Sección electoral 6459
- Cabecera municipal
- Localidad ..... LOC
- Colonia ..... COL
- Manzana 999
- Casilla ..... B, C1, C2

*Casillas correspondientes al Proceso Electoral 2014 - 2015

VÍAS DE COMUNICACIÓN

- Vialidad ..... AVENIDA
- Autopista
- Pavimentada
- Terracería
- Brecha
- Vereda
- Línea de metro
- Ferrocarril
- Adoquín

INFRAESTRUCTURA

- Aeropuerto
- Central de autobús
- Centro comercial
- Centro cultural
- Centro recreativo
- Cementerio
- Escuela
  - Preprimaria
  - Primaria
  - Secundaria
  - Media Superior
  - Superior
  - Otras
- Hospital
- Iglesia
- Instalación bancaria
- Instalación deportiva
- Mercado
- Oficina gubernamental
- Oficina municipal
- Plaza o monumento
- Mancha urbana

RASGOS COMPLEMENTARIOS

- Río, arroyo o flujo de agua
- Cuerpo de agua o lago
- Pasto
- Puente

ESCALA GRÁFICA

0 0.15 0.3 0.6 0.9 1.2

Kilómetros

Edición cartográfica del mes de enero de 2017,
con corte de información cartográfica al 23 de noviembre de 2016.
Registro Federal de Electores, INE.

Proyección: UTM Zona 14
Datum: WGS84

LOCALIZACIÓN

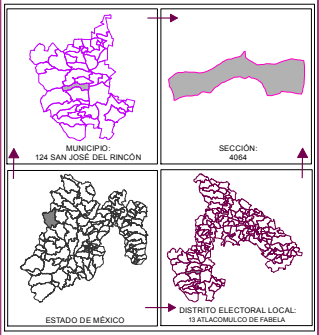

ELABORACIÓN

Departamento de Análisis y
Procesamiento de Información Territorial

Miguel Ángel García Escalante
Jaqueline Pérez Nova
Armando Ordoñez Arizmendi

SUPERVISIÓN

Subdirector de Documentación y Estadística Electoral
C.P. Antonio Sánchez Acosta

PLANO SECCIONAL INDIVIDUAL

SECCIÓN: 4065

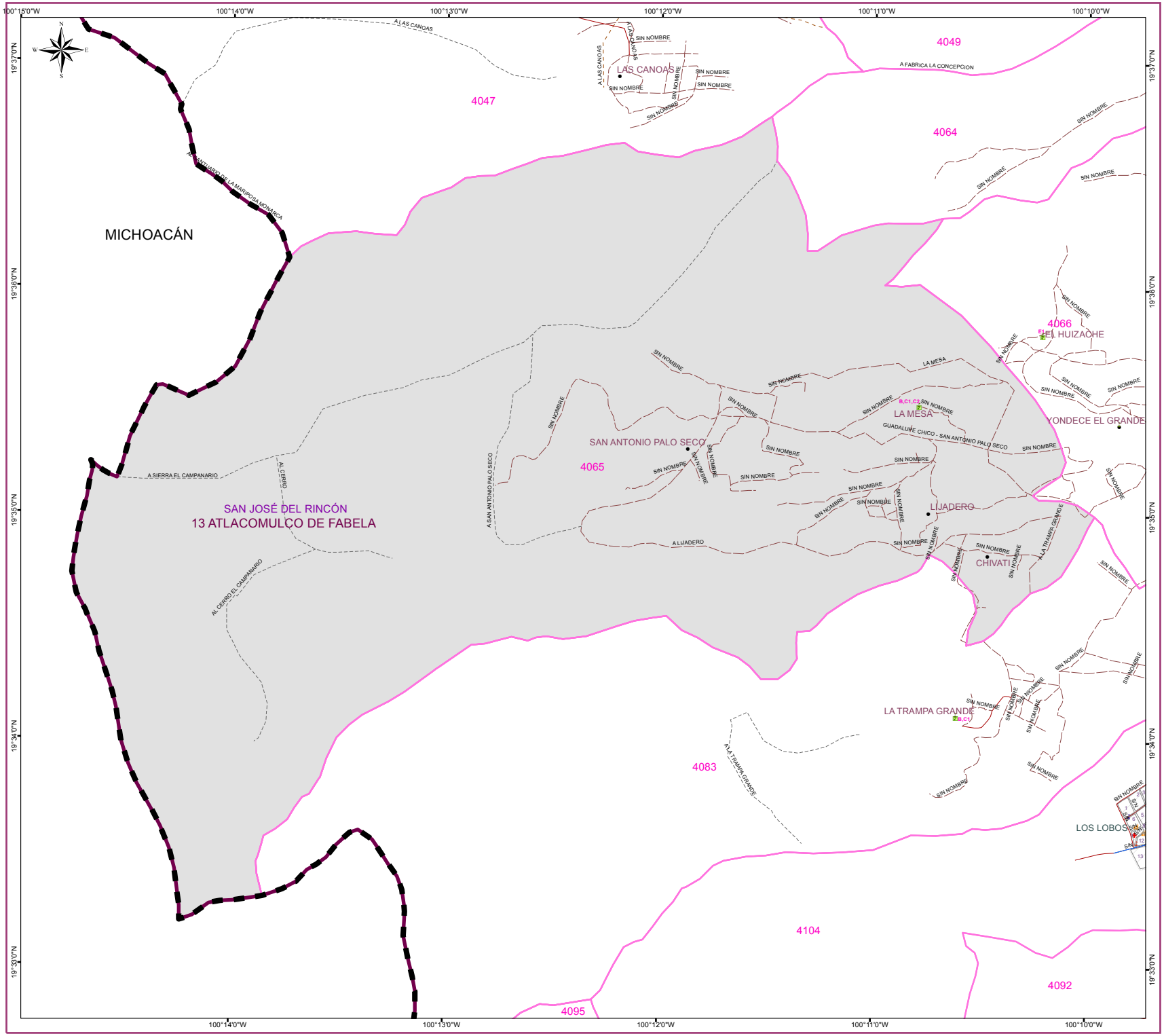

DIRECCIÓN DE ORGANIZACIÓN

SIMBOLOGÍA

ESTRUCTURA GEOELECTORAL Y CLAVES

- Límite estatal ..... MÉXICO
- Distrito Electoral Local 45
- Límite municipal ..... TOLUCA
- Sección electoral 6459
- Cabecera municipal
- Localidad ..... LOC
- Colonia ..... COL
- Manzana 999
- Casilla ..... B, C1, C2

*Casillas correspondientes al Proceso Electoral 2014 - 2015

VÍAS DE COMUNICACIÓN

- Vialidad ..... AVENIDA
- Autopista
- Pavimentada
- Terracería
- Brecha
- Vereda
- Línea de metro
- Ferrocarril
- Adoquín

INFRAESTRUCTURA

- Aeropuerto
- Central de autobús
- Centro comercial
- Centro cultural
- Centro recreativo
- Cementerio
- Escuela
  - Preprimaria
  - Primaria
  - Secundaria
  - Media Superior
  - Superior
  - Otras
- Hospital
- Iglesia
- Instalación bancaria
- Instalación deportiva
- Mercado
- Oficina gubernamental
- Oficina municipal
- Plaza o monumento
- Mancha urbana

RASGOS COMPLEMENTARIOS

- Río, arroyo o flujo de agua
- Cuerpo de agua o lago
- Pasto
- Puente

ESCALA GRÁFICA

0 0.175 0.35 0.7 1.05 1.4

Kilómetros

Edición cartográfica del mes de enero de 2017,
con corte de información cartográfica al 23 de noviembre de 2016.
Registro Federal de Electores, INE.

Proyección: UTM Zona 14
Datum: WGS84

LOCALIZACIÓN

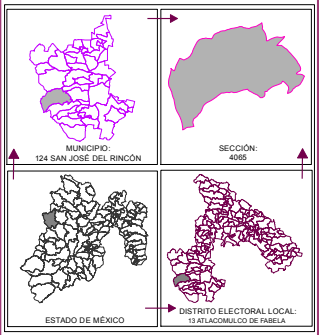

ELABORACIÓN

Departamento de Análisis y
Procesamiento de Información Territorial

Miguel Ángel García Escalante
Jaqueline Pérez Nova
Armando Ordoñez Arizmendi

SUPERVISIÓN

Subdirector de Documentación y Estadística Electoral
C.P. Antonio Sánchez Acosta

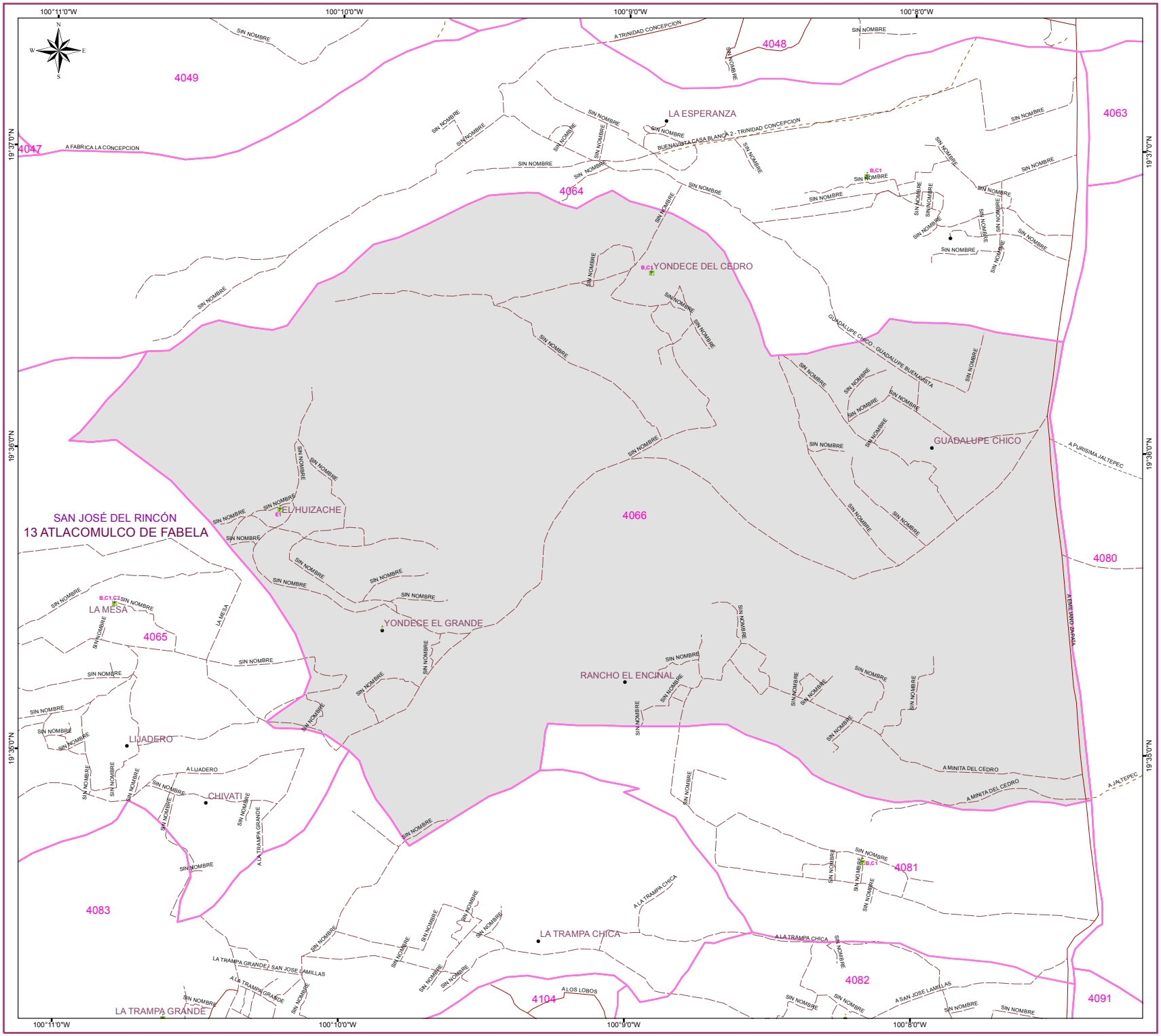

DIRECCIÓN DE ORGANIZACIÓN

SIMBOLOGÍA

ESTRUCTURA GEOELECTORAL Y CLAVES

- Límite estatal ..... MÉXICO
- Distrito Electoral Local 45
- Límite municipal ..... TOLUCA
- Sección electoral 6459
- Cabecera municipal
- Localidad ..... LOC
- Colonia ..... COL
- Manzana 999
- Casilla ..... B, C1, C2

*Casillas correspondientes al Proceso Electoral 2014 - 2015

VÍAS DE COMUNICACIÓN

- Vialidad ..... AVENIDA
- Autopista
- Pavimentada
- Terracería
- Brecha
- Vereda
- Línea de metro
- Ferrocarril
- Adoquín

INFRAESTRUCTURA

- Aeropuerto
- Central de autobús
- Centro comercial
- Centro cultural
- Centro recreativo
- Cementerio
- Escuela
  - Preprimaria
  - Primaria
  - Secundaria
  - Media Superior
  - Superior
  - Otras
- Hospital
- Iglesia
- Instalación bancaria
- Instalación deportiva
- Mercado
- Oficina gubernamental
- Oficina municipal
- Plaza o monumento
- Mancha urbana

RASGOS COMPLEMENTARIOS

- Río, arroyo o flujo de agua
- Cuerpo de agua o lago
- Pasto
- Puente

ESCALA GRÁFICA

0 0.125 0.25 0.5 0.75 1

Kilómetros

Edición cartográfica del mes de enero de 2017,
con corte de información cartográfica al 23 de noviembre de 2016.
Registro Federal de Electores, INE.

Proyección: UTM Zona 14
Datum: WGS84

LOCALIZACIÓN

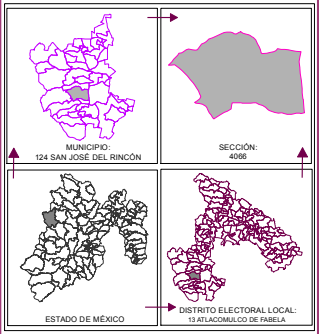

ELABORACIÓN

Departamento de Análisis y
Procesamiento de Información Territorial

Miguel Ángel García Escalante
Jaqueline Pérez Nova
Armando Ordoñez Arizmendi

SUPERVISIÓN

Subdirector de Documentación y Estadística Electoral
C.P. Antonio Sánchez Acosta

PLANO SECCIONAL INDIVIDUAL

SECCIÓN: 4067

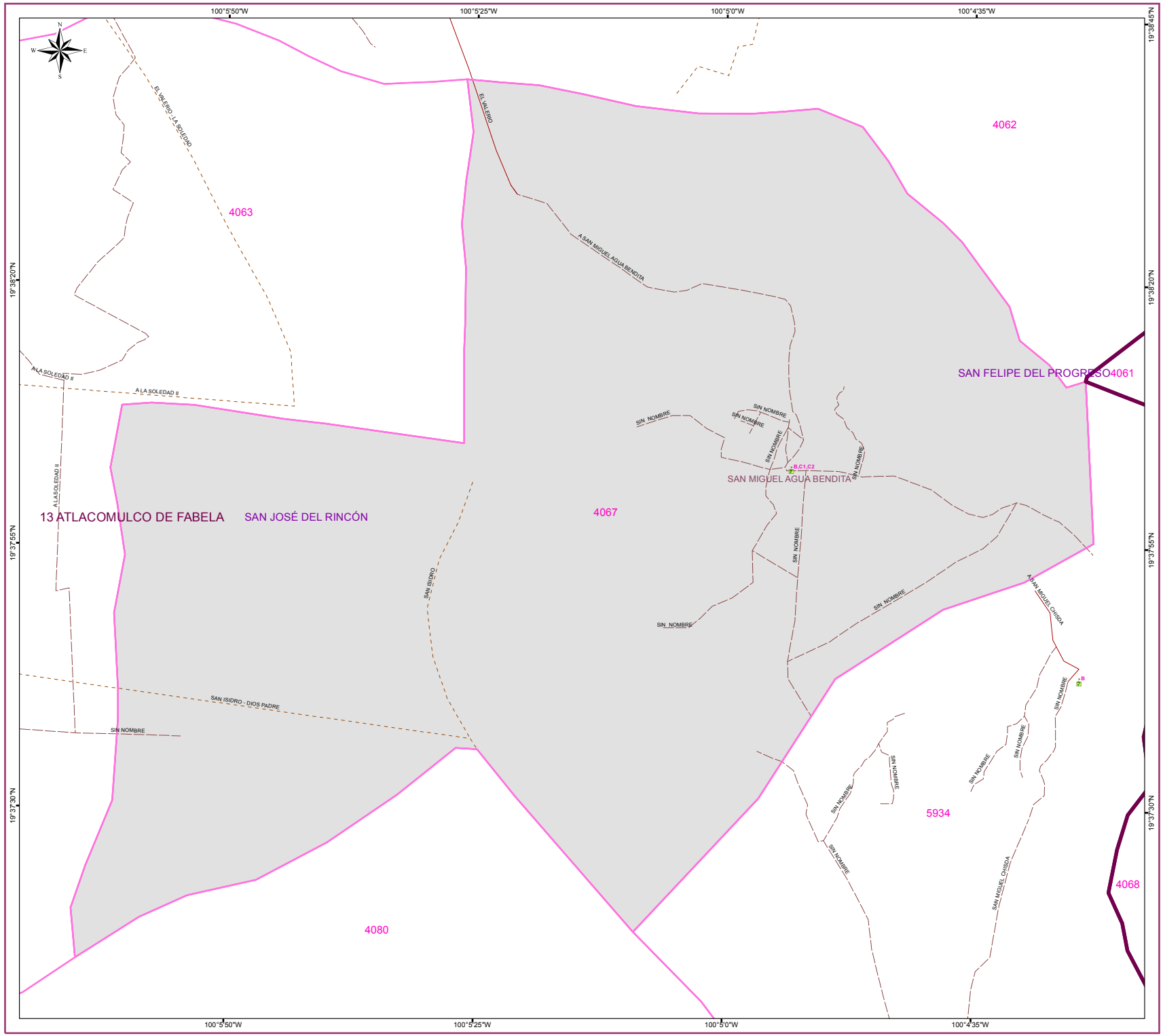

DIRECCIÓN DE ORGANIZACIÓN

SIMBOLOGÍA

ESTRUCTURA GEOELECTORAL Y CLAVES

- Límite estatal ..... MÉXICO
- Distrito Electoral Local 45
- Límite municipal ..... TOLUCA
- Sección electoral 6459
- Cabecera municipal
- Localidad ..... LOC
- Colonia ..... COL
- Manzana 999
- Casilla ..... B, C1, C2

*Casillas correspondientes al Proceso Electoral 2014 - 2015

VÍAS DE COMUNICACIÓN

- Vialidad ..... AVENIDA
- Autopista
- Pavimentada
- Terracería
- Brecha
- Vereda
- Línea de metro
- Ferrocarril
- Adoquín

INFRAESTRUCTURA

- Aeropuerto
- Central de autobús
- Centro comercial
- Centro cultural
- Centro recreativo
- Cementerio
- Escuela
  - Preprimaria
  - Primaria
  - Secundaria
  - Media Superior
  - Superior
  - Otras
- Hospital
- Iglesia
- Instalación bancaria
- Instalación deportiva
- Mercado
- Oficina gubernamental
- Oficina municipal
- Plaza o monumento
- Mancha urbana

RASGOS COMPLEMENTARIOS

- Río, arroyo o flujo de agua
- Cuerpo de agua o lago
- Pasto
- Puente

ESCALA GRÁFICA

0 0.05 0.1 0.2 0.3 0.4

Kilómetros

Edición cartográfica del mes de enero de 2017,
con corte de información cartográfica al 23 de noviembre de 2016.
Registro Federal de Electores, INE.

Proyección: UTM Zona 14
Datum: WGS84

LOCALIZACIÓN

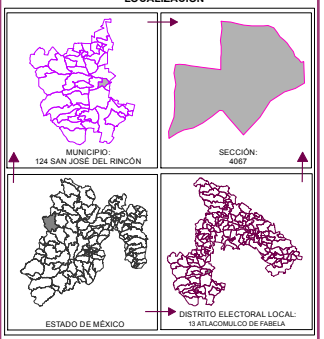

ELABORACIÓN

Departamento de Análisis y
Procesamiento de Información Territorial

Miguel Ángel García Escalante
Jaqueline Pérez Nova
Armando Ordoñez Arizmendi

SUPERVISIÓN

Subdirector de Documentación y Estadística Electoral
C.P. Antonio Sánchez Acosta

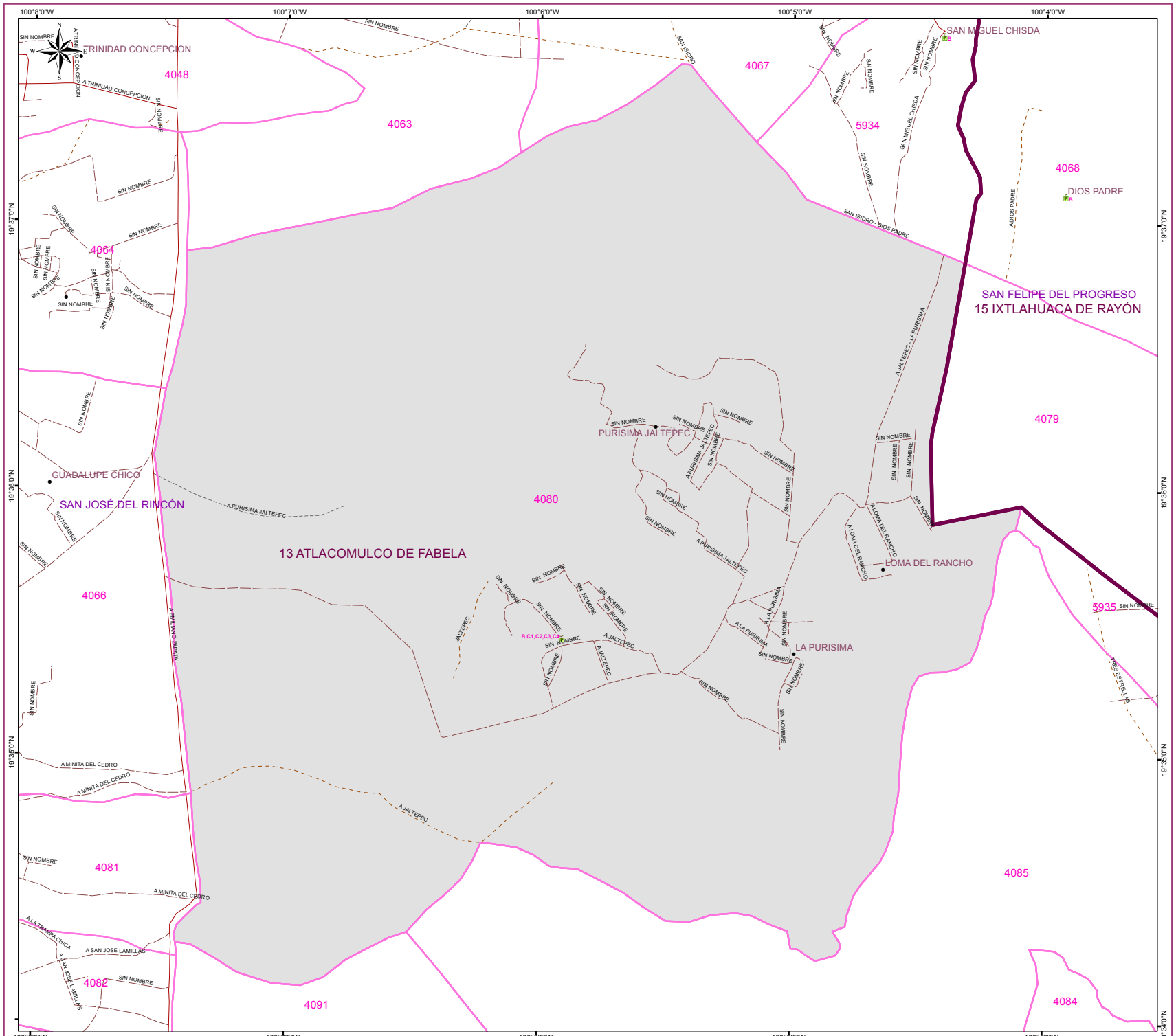

DIRECCIÓN DE ORGANIZACIÓN

SIMBOLOGÍA

ESTRUCTURA GEOELECTORAL Y CLAVES

- Límite estatal ..... MÉXICO
- Distrito Electoral Local 45
- Límite municipal ..... TOLUCA
- Sección electoral 6459
- Cabecera municipal
- Localidad ..... LOC
- Colonia ..... COL
- Manzana 999
- Casilla ..... B, C1, C2

*Casillas correspondientes al Proceso Electoral 2014 - 2015

VÍAS DE COMUNICACIÓN

- Vialidad ..... AVENIDA
- Autopista
- Pavimentada
- Terracería
- Brecha
- Vereda
- Línea de metro
- Ferrocarril
- Adoquín

INFRAESTRUCTURA

- Aeropuerto
- Central de autobús
- Centro comercial
- Centro cultural
- Centro recreativo
- Cementerio
- Escuela
  - Preprimaria
  - Primaria
  - Secundaria
  - Media Superior
  - Superior
  - Otras
- Hospital
- Iglesia
- Instalación bancaria
- Instalación deportiva
- Mercado
- Oficina gubernamental
- Oficina municipal
- Plaza o monumento
- Mancha urbana

RASGOS COMPLEMENTARIOS

- Río, arroyo o flujo de agua
- Cuerpo de agua o lago
- Pasto
- Puente

ESCALA GRÁFICA

0 0.15 0.3 0.6 0.9 1.2

Kilómetros

Edición cartográfica del mes de enero de 2017,
con corte de información cartográfica al 23 de noviembre de 2016.
Registro Federal de Electores, INE.

Proyección: UTM Zona 14
Datum: WGS84

LOCALIZACIÓN

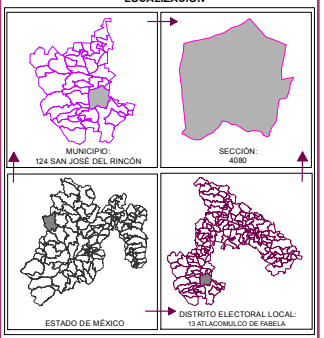

ELABORACIÓN
Departamento de Análisis y
Procesamiento de Información Territorial
Miguel Ángel García Escalante
Jaqueline Pérez Nova
Armando Ordoñez Arizmendi

SUPERVISIÓN
Subdirector de Documentación y Estadística Electoral
C.P. Antonio Sánchez Acosta

PLANO SECCIONAL INDIVIDUAL

SECCIÓN: 4081

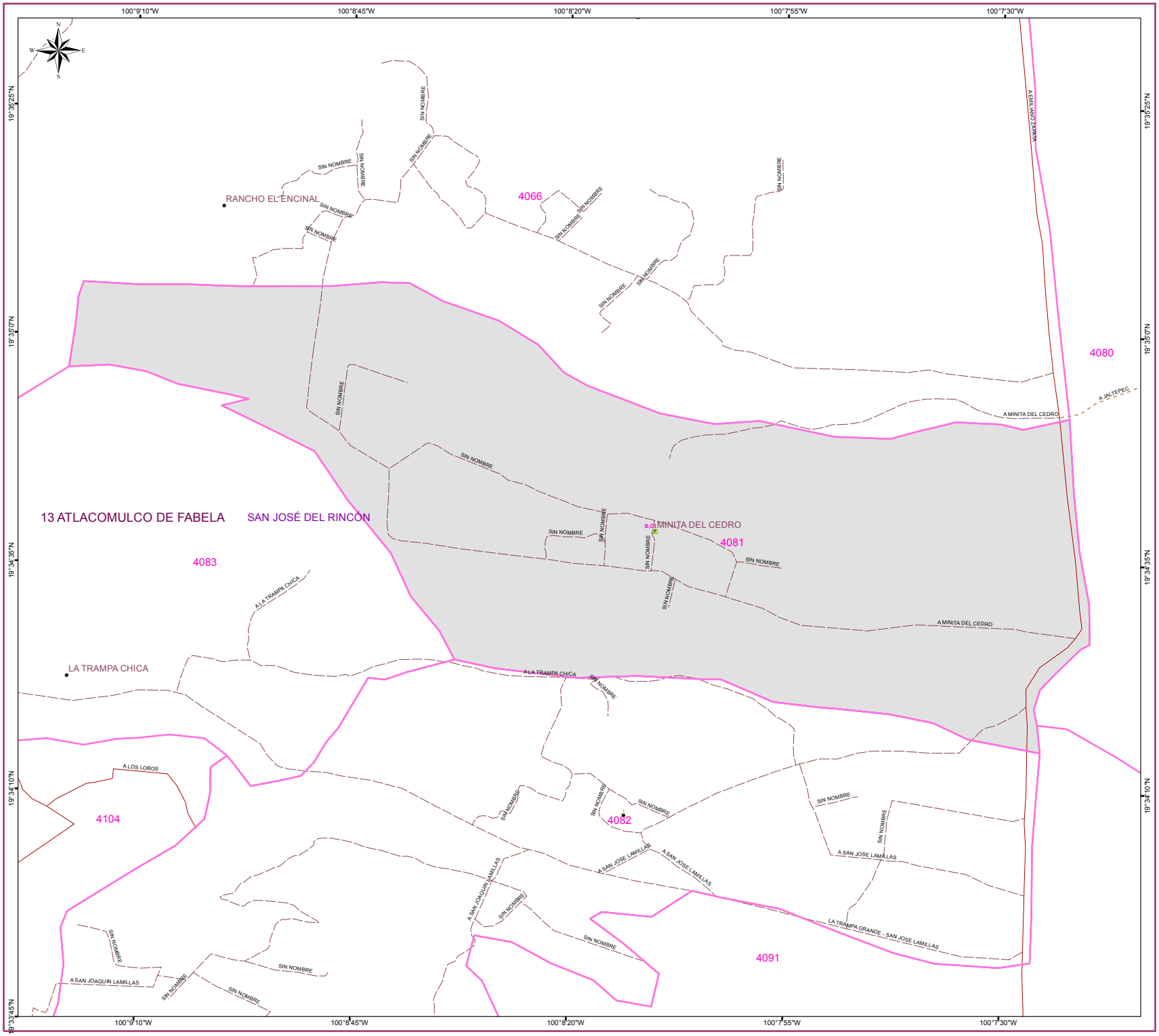

DIRECCIÓN DE ORGANIZACIÓN

SIMBOLOGÍA

ESTRUCTURA GEOELECTORAL Y CLAVES

- Límite estatal ..... MÉXICO
- Distrito Electoral Local 45
- Límite municipal ..... TOLUCA
- Sección electoral 6459
- Cabecera municipal
- Localidad ..... LOC
- Colonia ..... COL
- Manzana 999
- Casilla ..... B, C1, C2

*Casillas correspondientes al Proceso Electoral 2014 - 2015

VÍAS DE COMUNICACIÓN

- Vialidad ..... AVENIDA
- Autopista
- Pavimentada
- Terracería
- Brecha
- Vereda
- Línea de metro
- Ferrocarril
- Adoquín

INFRAESTRUCTURA

- Aeropuerto
- Central de autobús
- Centro comercial
- Centro cultural
- Centro recreativo
- Cementerio
- Escuela
  - Preprimaria
  - Primaria
  - Secundaria
  - Media Superior
  - Superior
  - Otras
- Hospital
- Iglesia
- Instalación bancaria
- Instalación deportiva
- Mercado
- Oficina gubernamental
- Oficina municipal
- Plaza o monumento
- Mancha urbana

RASGOS COMPLEMENTARIOS

- Río, arroyo o flujo de agua
- Cuerpo de agua o lago
- Pasto
- Puente

ESCALA GRÁFICA

0 0.075 0.15 0.3 0.45 0.6

Kilómetros

Edición cartográfica del mes de enero de 2017,
con corte de información cartográfica al 23 de noviembre de 2016.
Registro Federal de Electores, INE.

Proyección: UTM Zona 14
Datum: WGS84

LOCALIZACIÓN

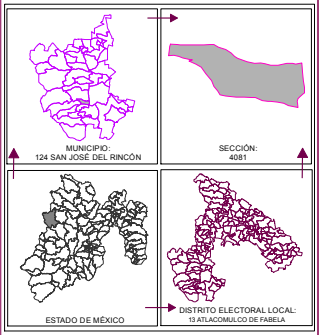

ELABORACIÓN

Departamento de Análisis y
Procesamiento de Información Territorial

Miguel Ángel García Escalante
Jaqueline Pérez Nova
Armando Ordoñez Arizmendi

SUPERVISIÓN

Subdirector de Documentación y Estadística Electoral
C.P. Antonio Sánchez Acosta

PLANO SECCIONAL INDIVIDUAL

SECCIÓN: 4082

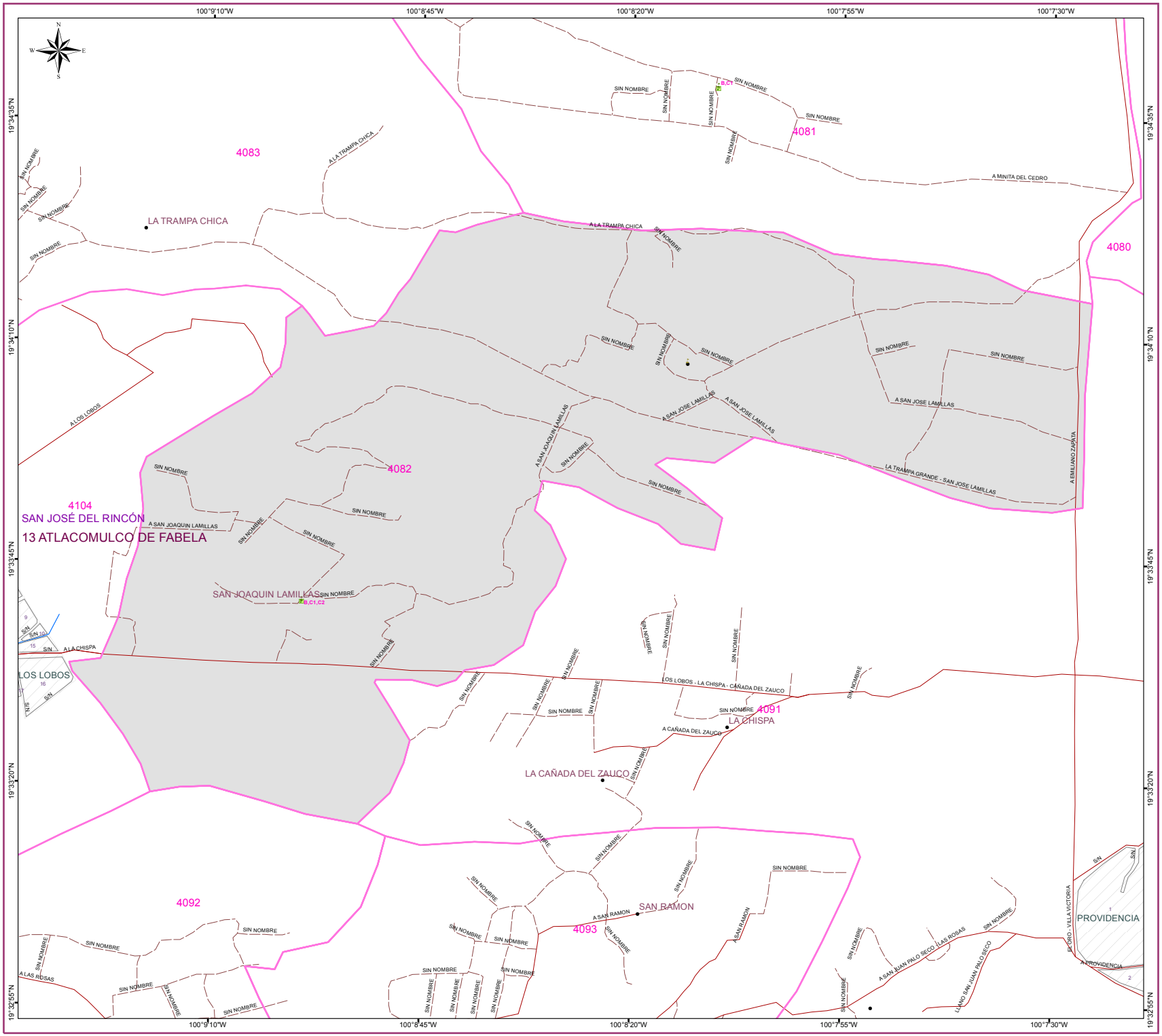

DIRECCIÓN DE ORGANIZACIÓN

SIMBOLOGÍA

ESTRUCTURA GEOELECTORAL Y CLAVES

- Límite estatal ..... MÉXICO
- Distrito Electoral Local 45
- Límite municipal ..... TOLUCA
- Sección electoral 6459
- Cabecera municipal
- Localidad ..... LOC
- Colonia ..... COL
- Manzana 999
- Casilla ..... B, C1, C2

*Casillas correspondientes al Proceso Electoral 2014 - 2015

VÍAS DE COMUNICACIÓN

- Vialidad ..... AVENIDA
- Autopista
- Pavimentada
- Terracería
- Brecha
- Vereda
- Línea de metro
- Ferrocarril
- Adoquín

INFRAESTRUCTURA

- Aeropuerto
- Central de autobús
- Centro comercial
- Centro cultural
- Centro recreativo
- Cementerio
- Escuela
  - Preprimaria
  - Primaria
  - Secundaria
  - Media Superior
  - Superior
  - Otras
- Hospital
- Iglesia
- Instalación bancaria
- Instalación deportiva
- Mercado
- Oficina gubernamental
- Oficina municipal
- Plaza o monumento
- Mancha urbana

RASGOS COMPLEMENTARIOS

- Río, arroyo o flujo de agua
- Cuerpo de agua o lago
- Pasto
- Puente

ESCALA GRÁFICA

0 0.075 0.15 0.3 0.45 0.6

Kilómetros

Edición cartográfica del mes de enero de 2017,
con corte de información cartográfica al 23 de noviembre de 2016.
Registro Federal de Electores, INE.

Proyección: UTM Zona 14
Datum: WGS84

LOCALIZACIÓN

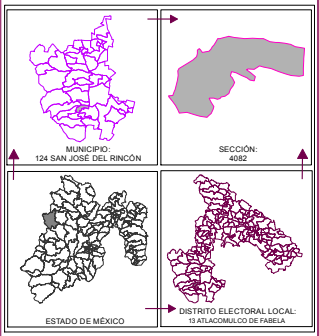

ELABORACIÓN
Departamento de Análisis y
Procesamiento de Información Territorial
Miguel Ángel García Escalante
Jaqueline Pérez Nova
Armando Ordoñez Arizmendi

SUPERVISIÓN
Subdirector de Documentación y Estadística Electoral
C.P. Antonio Sánchez Acosta

PLANO SECCIONAL INDIVIDUAL

SECCIÓN: 4083

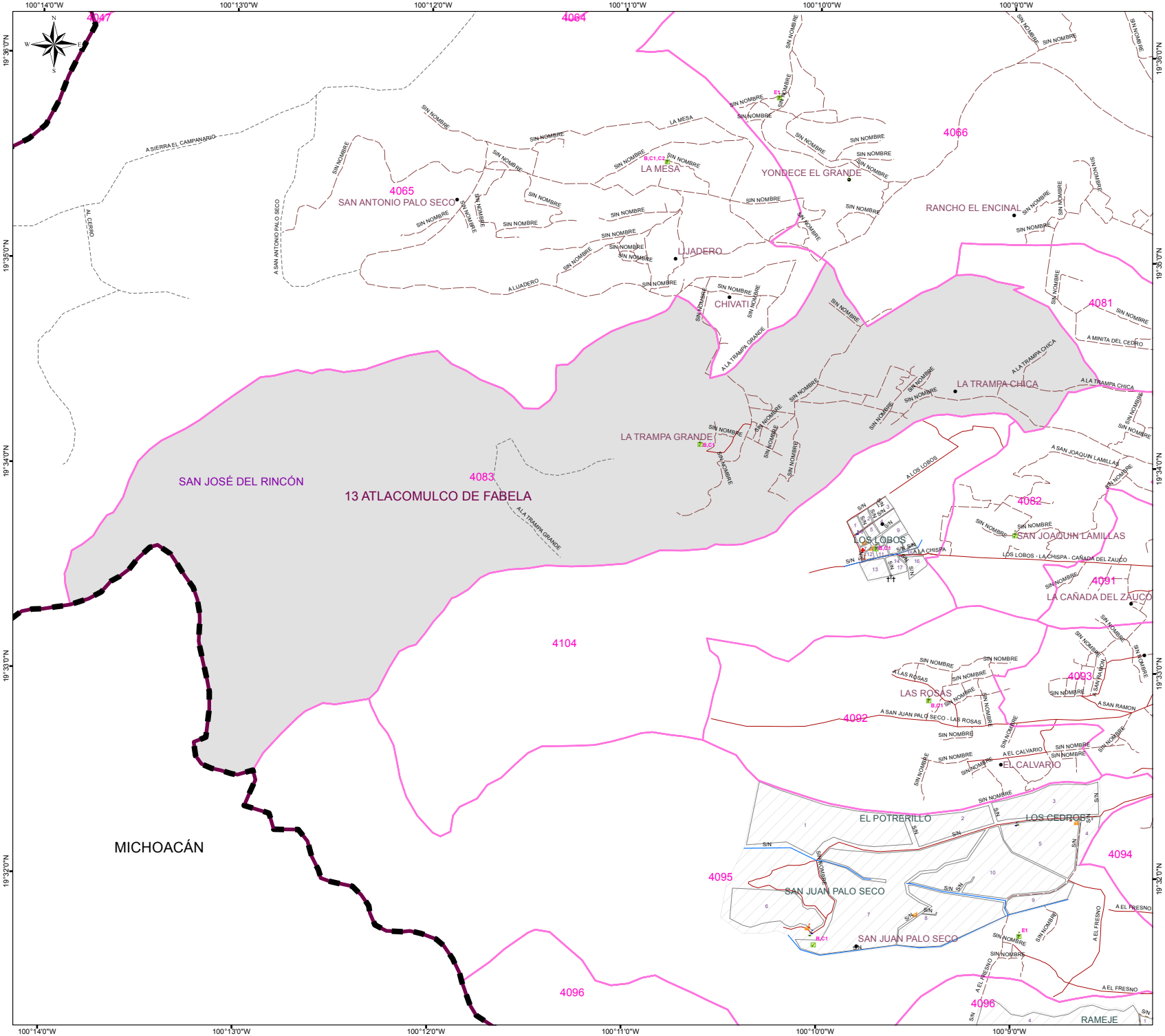

DIRECCIÓN DE ORGANIZACIÓN

SIMBOLOGÍA

ESTRUCTURA GEOELECTORAL Y CLAVES

- Límite estatal ..... MÉXICO
- Distrito Electoral Local 45
- Límite municipal ..... TOLUCA
- Sección electoral 6459
- Cabecera municipal
- Localidad ..... LOC
- Colonia ..... COL
- Manzana 999
- Casilla ..... B, C1, C2

*Casillas correspondientes al Proceso Electoral 2014 - 2015

VÍAS DE COMUNICACIÓN

- Vialidad ..... AVENIDA
- Autopista
- Pavimentada
- Terracería
- Brecha
- Vereda
- Línea de metro
- Ferrocarril
- Adoquín

INFRAESTRUCTURA

- Aeropuerto
- Central de autobús
- Centro comercial
- Centro cultural
- Centro recreativo
- Cementerio
- Escuela
  - Preprimaria
  - Primaria
  - Secundaria
  - Media Superior
  - Superior
  - Otras
- Hospital
- Iglesia
- Instalación bancaria
- Instalación deportiva
- Mercado
- Oficina gubernamental
- Oficina municipal
- Plaza o monumento
- Mancha urbana

RASGOS COMPLEMENTARIOS

- Río, arroyo o flujo de agua
- Cuerpo de agua o lago
- Pasto
- Puente

ESCALA GRÁFICA

0 0.2 0.4 0.8 1.2 1.6

Kilómetros

Edición cartográfica del mes de enero de 2017,
con corte de información cartográfica al 23 de noviembre de 2016.
Registro Federal de Electores, INE.

Proyección: UTM Zona 14
Datum: WGS84

LOCALIZACIÓN

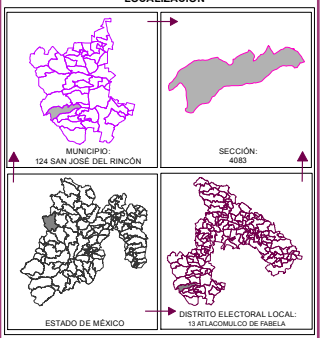

ELABORACIÓN

Departamento de Análisis y
Procesamiento de Información Territorial

Miguel Ángel García Escalante
Jaqueline Pérez Nova
Armando Ordoñez Arizmendi

SUPERVISIÓN

Subdirector de Documentación y Estadística Electoral
C.P. Antonio Sánchez Acosta

PLANO SECCIONAL INDIVIDUAL

SECCIÓN: 4084

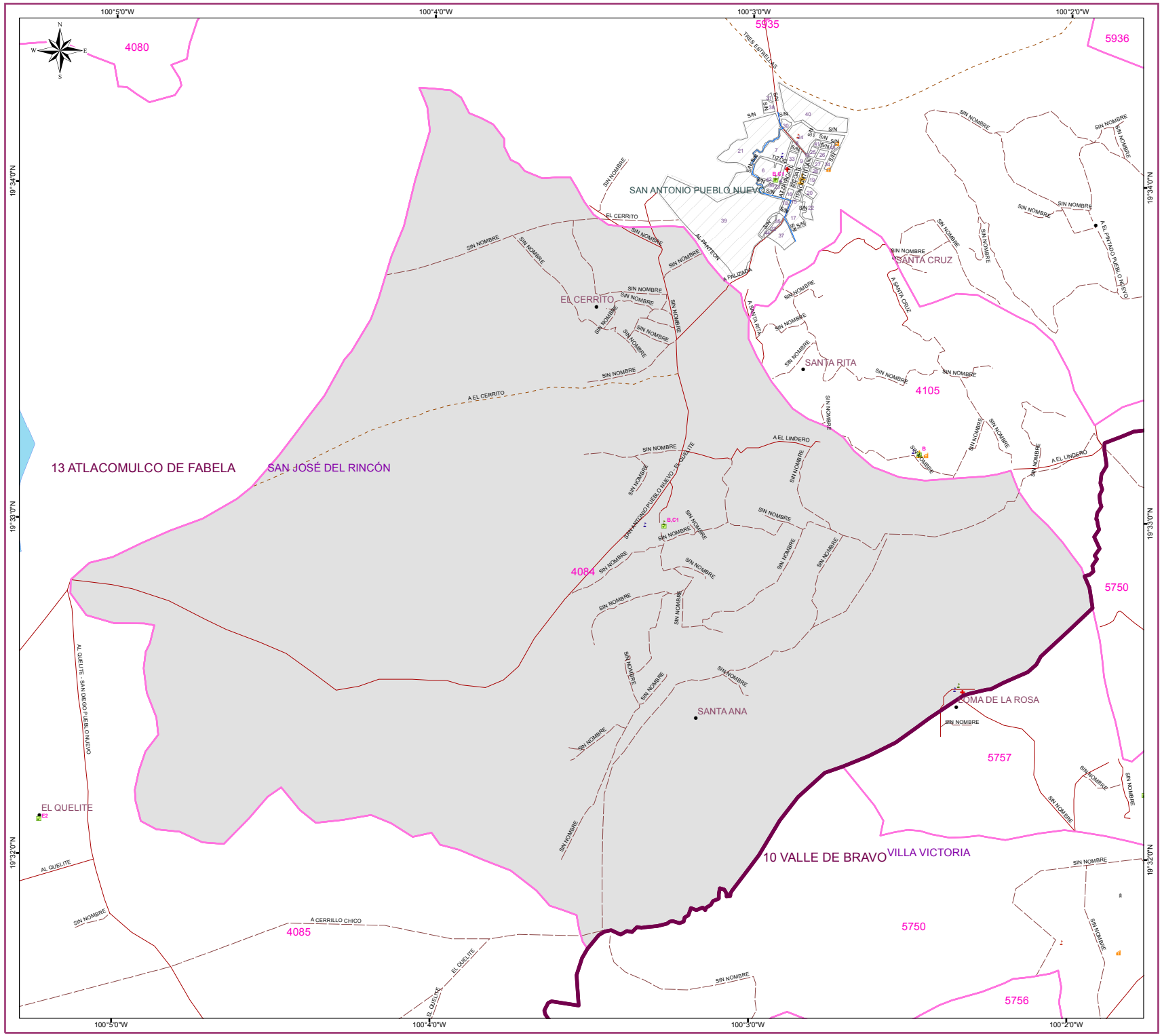

DIRECCIÓN DE ORGANIZACIÓN

SIMBOLOGÍA

ESTRUCTURA GEOELECTORAL Y CLAVES

- Límite estatal ..... MÉXICO
- Distrito Electoral Local 45
- Límite municipal ..... TOLUCA
- Sección electoral 6459
- Cabecera municipal
- Localidad ..... LOC
- Colonia ..... COL
- Manzana 999
- Casilla ..... B, C1, C2

*Casillas correspondientes al Proceso Electoral 2014 - 2015

VÍAS DE COMUNICACIÓN

- Vialidad ..... AVENIDA
- Autopista
- Pavimentada
- Terracería
- Brecha
- Vereda
- Línea de metro
- Ferrocarril
- Adoquín

INFRAESTRUCTURA

- Aeropuerto
- Central de autobús
- Centro comercial
- Centro cultural
- Centro recreativo
- Cementerio
- Escuela
  - Preprimaria
  - Primaria
  - Secundaria
  - Media Superior
  - Superior
  - Otras
- Hospital
- Iglesia
- Instalación bancaria
- Instalación deportiva
- Mercado
- Oficina gubernamental
- Oficina municipal
- Plaza o monumento
- Mancha urbana

RASGOS COMPLEMENTARIOS

- Río, arroyo o flujo de agua
- Cuerpo de agua o lago
- Pasto
- Puente

ESCALA GRÁFICA

0 0.125 0.25 0.5 0.75 1

Kilómetros

Edición cartográfica del mes de enero de 2017,
con corte de información cartográfica al 23 de noviembre de 2016.
Registro Federal de Electores, INE.

Proyección: UTM Zona 14
Datum: WGS84

LOCALIZACIÓN

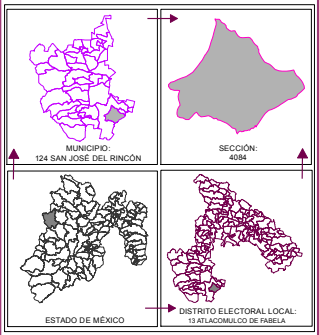

ELABORACIÓN

Departamento de Análisis y
Procesamiento de Información Territorial

Miguel Ángel García Escalante
Jaqueline Pérez Nova
Armando Ordoñez Arizmendi

SUPERVISIÓN

Subdirector de Documentación y Estadística Electoral
C.P. Antonio Sánchez Acosta

PLANO SECCIONAL INDIVIDUAL

SECCIÓN: 4085

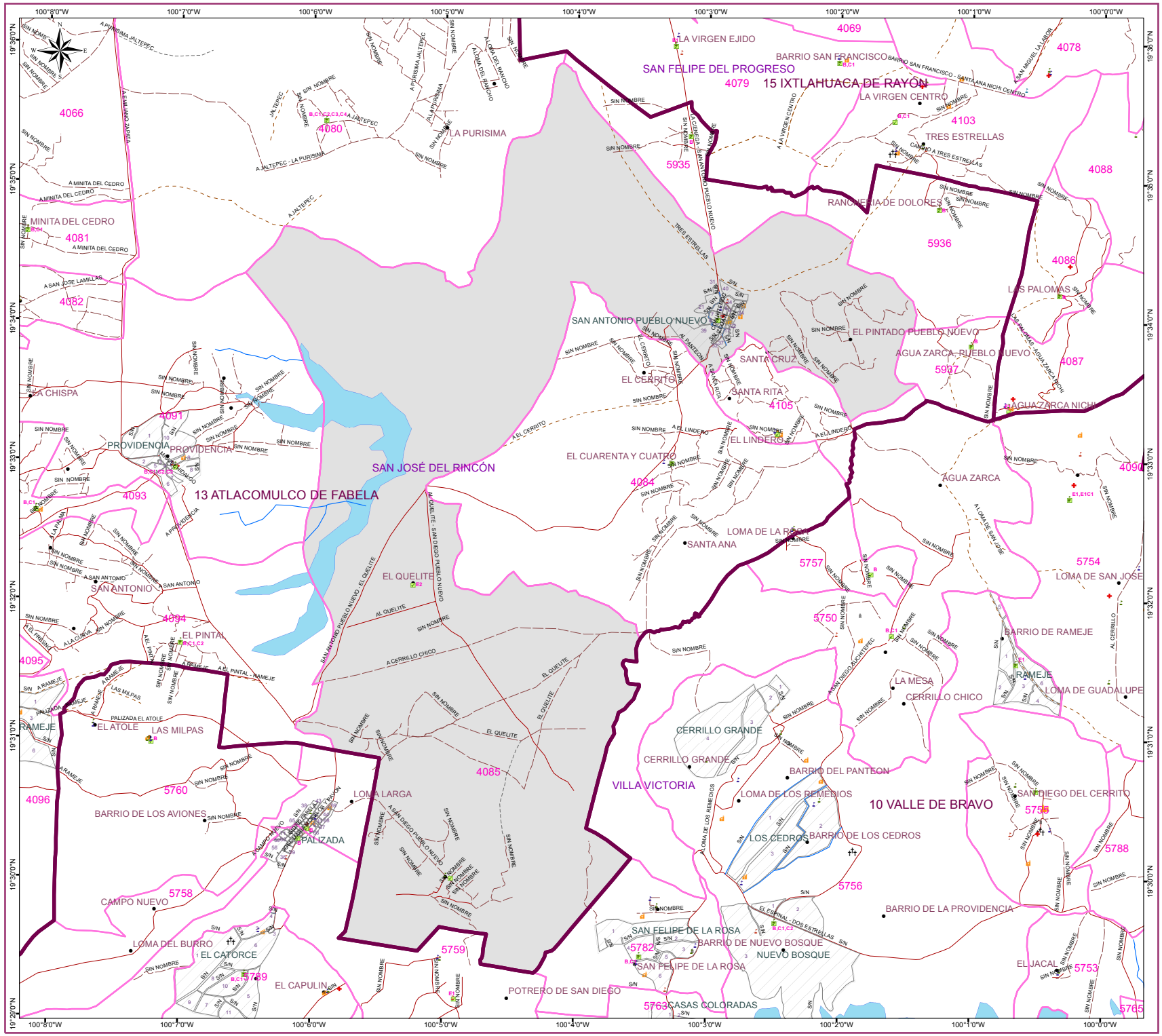

DIRECCIÓN DE ORGANIZACIÓN

SIMBOLOGÍA

ESTRUCTURA GEOELECTORAL Y CLAVES

- Límite estatal ..... MÉXICO
- Distrito Electoral Local 45
- Límite municipal ..... TOLUCA
- Sección electoral 6459
- Cabecera municipal
- Localidad ..... LOC
- Colonia ..... COL
- Manzana 999
- Casilla ..... B, C1, C2

*Casillas correspondientes al Proceso Electoral 2014 - 2015

VÍAS DE COMUNICACIÓN

- Vialidad ..... AVENIDA
- Autopista
- Pavimentada
- Terracería
- Brecha
- Vereda
- Línea de metro
- Ferrocarril
- Adoquín

INFRAESTRUCTURA

- Aeropuerto
- Central de autobús
- Centro comercial
- Centro cultural
- Centro recreativo
- Cementerio
- Escuela
  - Preprimaria
  - Primaria
  - Secundaria
  - Media Superior
  - Superior
  - Otras
- Hospital
- Iglesia
- Instalación bancaria
- Instalación deportiva
- Mercado
- Oficina gubernamental
- Oficina municipal
- Plaza o monumento
- Mancha urbana

RASGOS COMPLEMENTARIOS

- Río, arroyo o flujo de agua
- Cuerpo de agua o lago
- Pasto
- Puente

ESCALA GRÁFICA

0 0.3 0.6 1.2 1.8 2.4

Kilómetros

Edición cartográfica del mes de enero de 2017,
con corte de información cartográfica al 23 de noviembre de 2016.
Registro Federal de Electores, INE.

Proyección: UTM Zona 14
Datum: WGS84

LOCALIZACIÓN

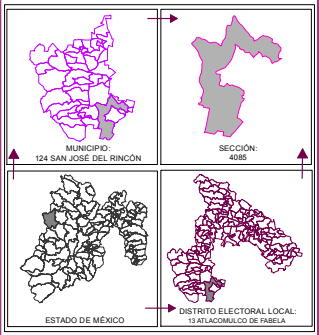

ELABORACIÓN

Departamento de Análisis y
Procesamiento de Información Territorial

Miguel Ángel García Escalante
Jaqueline Pérez Nova
Armando Ordoñez Arizmendi

SUPERVISIÓN

Subdirector de Documentación y Estadística Electoral
C.P. Antonio Sánchez Acosta

PLANO SECCIONAL INDIVIDUAL

SECCIÓN: 4085 (A)

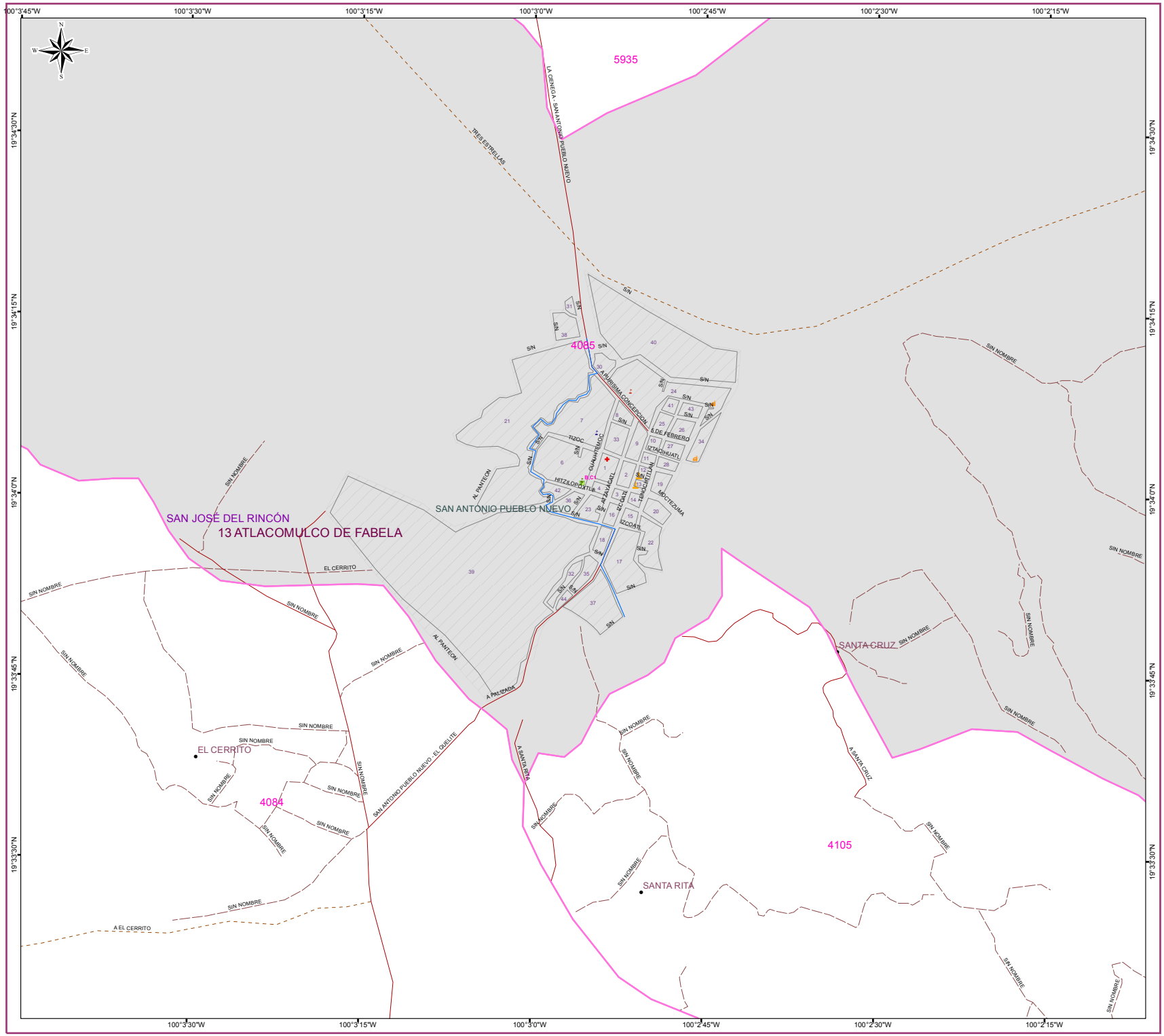

DIRECCIÓN DE ORGANIZACIÓN

S I M B O L O G Í A

ESTRUCTURA GEOELECTORAL Y CLAVES

- Límite estatal ..... MÉXICO
- Distrito Electoral Local 45
- Límite municipal ..... TOLUCA
- Sección electoral 6459
- Cabecera municipal
- Localidad ..... LOC
- Colonia ..... COL
- Manzana 999
- Casilla ..... B, C1, C2

*Casillas correspondientes al Proceso Electoral 2014 - 2015

VÍAS DE COMUNICACIÓN

- Vialidad ..... AVENIDA
- Autopista
- Pavimentada
- Terracería
- Brecha
- Vereda
- Línea de metro
- Ferrocarril
- Adoquín

INFRAESTRUCTURA

- Aeropuerto
- Central de autobús
- Centro comercial
- Centro cultural
- Centro recreativo
- Cementerio
- Escuela
  - Preprimaria
  - Primaria
  - Secundaria
  - Media Superior
  - Superior
  - Otras
- Hospital
- Iglesia
- Instalación bancaria
- Instalación deportiva
- Mercado
- Oficina gubernamental
- Oficina municipal
- Plaza o monumento
- Mancha urbana

RASGOS COMPLEMENTARIOS

- Río, arroyo o flujo de agua
- Cuerpo de agua o lago
- Pasto
- Puente

ESCALA GRÁFICA

0 0.05 0.1 0.2 0.3 0.4

Kilómetros

Edición cartográfica del mes de enero de 2017,
con corte de información cartográfica al 23 de noviembre de 2016.
Registro Federal de Electores, INE.

Proyección: UTM Zona 14
Datum: WGS84

LOCALIZACIÓN

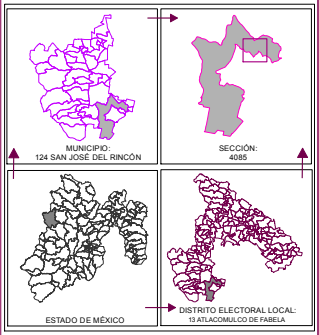

ELABORACIÓN
Departamento de Análisis y
Procesamiento de Información Territorial
Miguel Ángel García Escalante
Jaqueline Pérez Nova
Armando Ordoñez Arizmendi

SUPERVISIÓN
Subdirector de Documentación y Estadística Electoral
C.P. Antonio Sánchez Acosta

PLANO SECCIONAL INDIVIDUAL

SECCIÓN: 4091

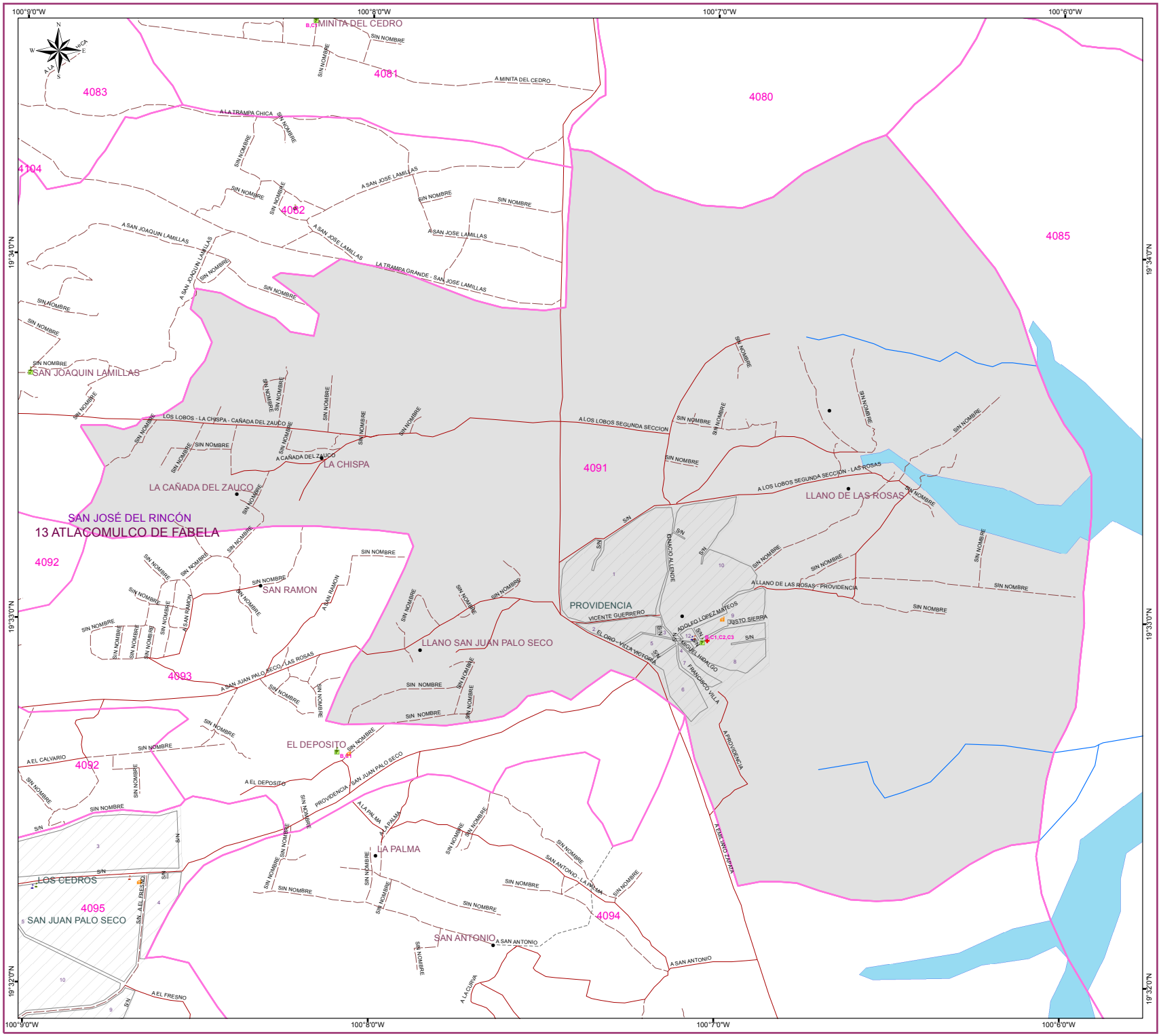

DIRECCIÓN DE ORGANIZACIÓN

SIMBOLOGÍA

ESTRUCTURA GEOELECTORAL Y CLAVES

- Límite estatal ..... MÉXICO
- Distrito Electoral Local 45
- Límite municipal ..... TOLUCA
- Sección electoral 6459
- Cabecera municipal
- Localidad ..... LOC
- Colonia ..... COL
- Manzana 999
- Casilla ..... B, C1, C2

*Casillas correspondientes al Proceso Electoral 2014 - 2015

VÍAS DE COMUNICACIÓN

- Vialidad ..... AVENIDA
- Autopista
- Pavimentada
- Terracería
- Brecha
- Vereda
- Línea de metro
- Ferrocarril
- Adoquín

INFRAESTRUCTURA

- Aeropuerto
- Central de autobús
- Centro comercial
- Centro cultural
- Centro recreativo
- Cementerio
- Escuela
  - Preprimaria
  - Primaria
  - Secundaria
  - Media Superior
  - Superior
  - Otras
- Hospital
- Iglesia
- Instalación bancaria
- Instalación deportiva
- Mercado
- Oficina gubernamental
- Oficina municipal
- Plaza o monumento
- Mancha urbana

RASGOS COMPLEMENTARIOS

- Río, arroyo o flujo de agua
- Cuerpo de agua o lago
- Pasto
- Puente

ESCALA GRÁFICA

0 0.1 0.2 0.4 0.6 0.8

Kilómetros

Edición cartográfica del mes de enero de 2017,
con corte de información cartográfica al 23 de noviembre de 2016.
Registro Federal de Electores, INE.

Proyección: UTM Zona 14
Datum: WGS84

LOCALIZACIÓN

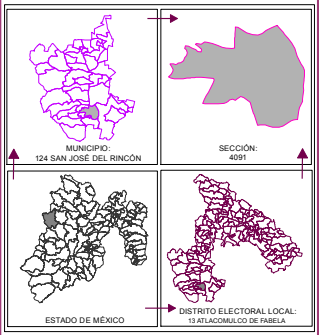

ELABORACIÓN

Departamento de Análisis y
Procesamiento de Información Territorial

Miguel Ángel García Escalante
Jaqueline Pérez Nova
Armando Ordoñez Arizmendi

SUPERVISIÓN

Subdirector de Documentación y Estadística Electoral
C.P. Antonio Sánchez Acosta

PLANO SECCIONAL INDIVIDUAL

SECCIÓN: 4092

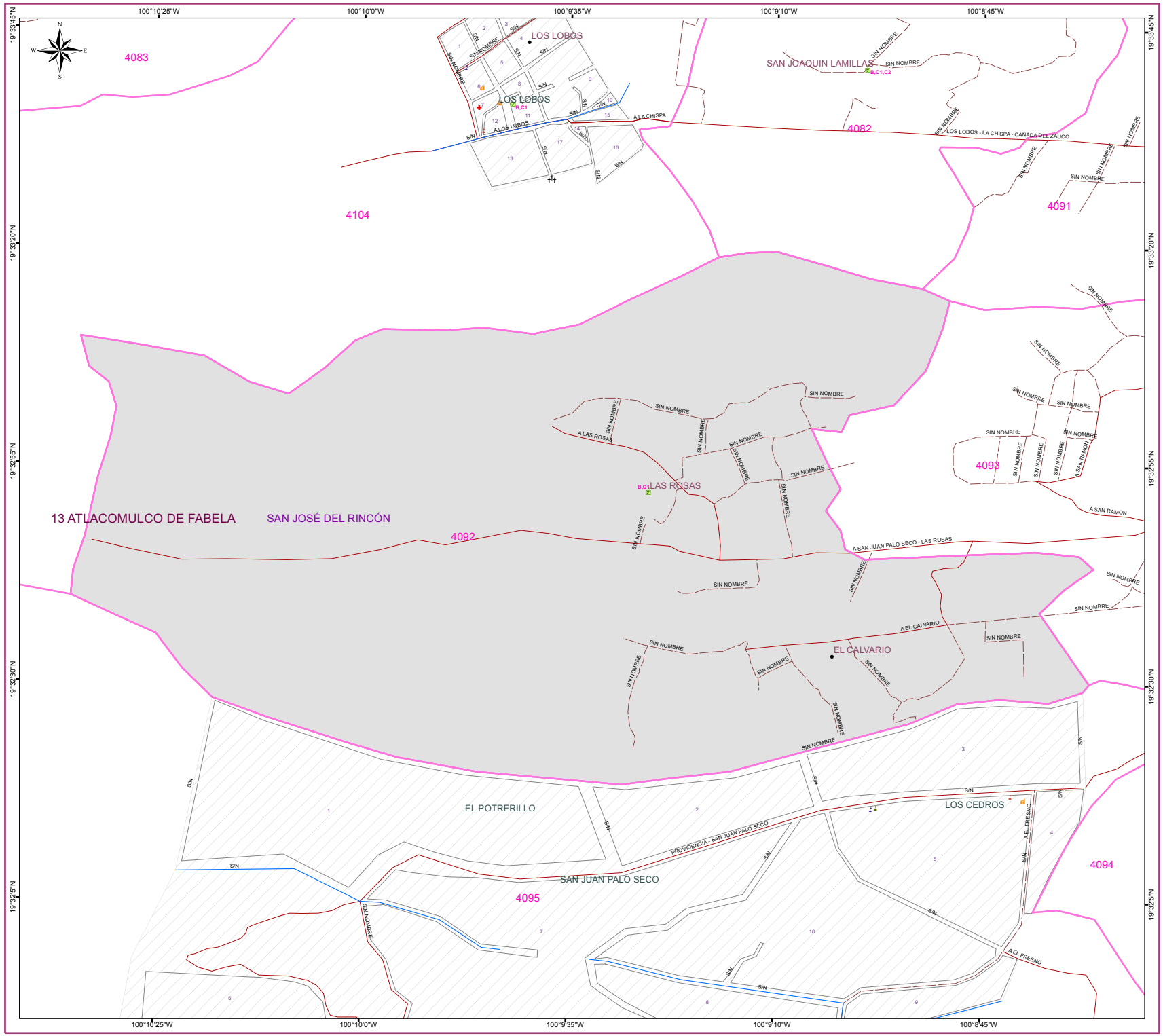

DIRECCIÓN DE ORGANIZACIÓN

SIMBOLOGÍA

ESTRUCTURA GEOELECTORAL Y CLAVES

- Límite estatal ..... MÉXICO
- Distrito Electoral Local 45
- Límite municipal ..... TOLUCA
- Sección electoral 6459
- Cabecera municipal
- Localidad ..... LOC
- Colonia ..... COL
- Manzana 999
- Casilla ..... B, C1, C2

*Casillas correspondientes al Proceso Electoral 2014 - 2015

VÍAS DE COMUNICACIÓN

- Vialidad ..... AVENIDA
- Autopista
- Pavimentada
- Terracería
- Brecha
- Vereda
- Línea de metro
- Ferrocarril
- Adoquín

INFRAESTRUCTURA

- Aeropuerto
- Central de autobús
- Centro comercial
- Centro cultural
- Centro recreativo
- Cementerio
- Escuela
  - Preprimaria
  - Primaria
  - Secundaria
  - Media Superior
  - Superior
  - Otras
- Hospital
- Iglesia
- Instalación bancaria
- Instalación deportiva
- Mercado
- Oficina gubernamental
- Oficina municipal
- Plaza o monumento
- Mancha urbana

RASGOS COMPLEMENTARIOS

- Río, arroyo o flujo de agua
- Cuerpo de agua o lago
- Pasto
- Puente

ESCALA GRÁFICA

0 0.075 0.15 0.3 0.45 0.6

Kilómetros

Edición cartográfica del mes de enero de 2017,
con corte de información cartográfica al 23 de noviembre de 2016.
Registro Federal de Electores, INE.

Proyección: UTM Zona 14
Datum: WGS84

LOCALIZACIÓN

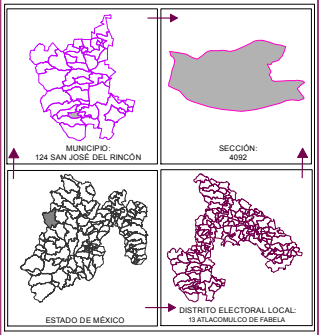

ELABORACIÓN

Departamento de Análisis y
Procesamiento de Información Territorial

Miguel Ángel García Escalante
Jaqueline Pérez Nova
Armando Ordoñez Arizmendi

SUPERVISIÓN

Subdirector de Documentación y Estadística Electoral
C.P. Antonio Sánchez Acosta

PLANO SECCIONAL INDIVIDUAL

SECCIÓN: 4093

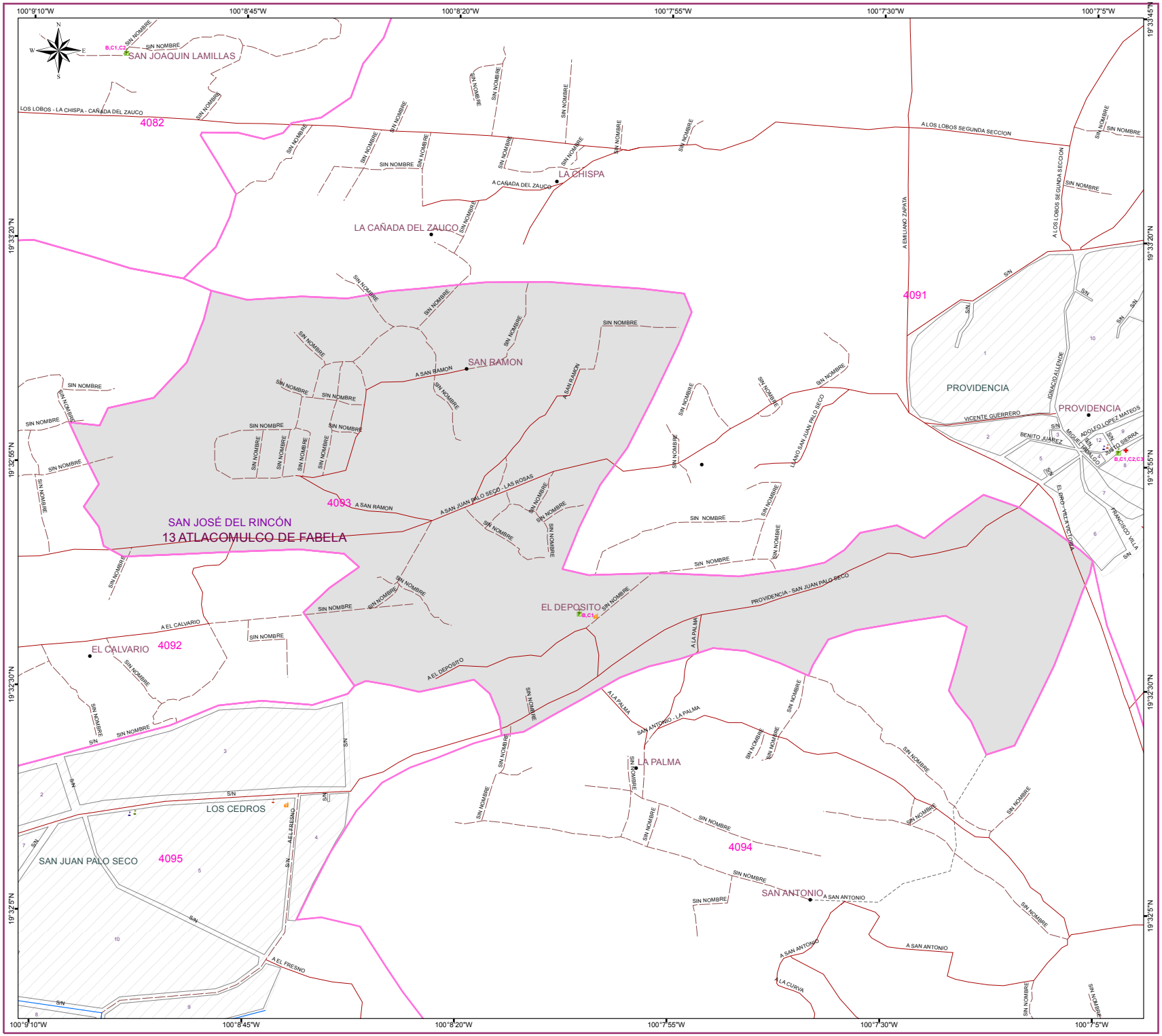

DIRECCIÓN DE ORGANIZACIÓN

SIMBOLOGÍA

ESTRUCTURA GEOELECTORAL Y CLAVES

- Límite estatal ..... MÉXICO
- Distrito Electoral Local 45
- Límite municipal ..... TOLUCA
- Sección electoral 6459
- Cabecera municipal
- Localidad ..... LOC
- Colonia ..... COL
- Manzana 999
- Casilla ..... B, C1, C2

*Casillas correspondientes al Proceso Electoral 2014 - 2015

VÍAS DE COMUNICACIÓN

- Vialidad ..... AVENIDA
- Autopista
- Pavimentada
- Terracería
- Brecha
- Vereda
- Línea de metro
- Ferrocarril
- Adoquín

INFRAESTRUCTURA

- Aeropuerto
- Central de autobús
- Centro comercial
- Centro cultural
- Centro recreativo
- Cementerio
- Escuela
  - Preprimaria
  - Primaria
  - Secundaria
  - Media Superior
  - Superior
  - Otras
- Hospital
- Iglesia
- Instalación bancaria
- Instalación deportiva
- Mercado
- Oficina gubernamental
- Oficina municipal
- Plaza o monumento
- Mancha urbana

RASGOS COMPLEMENTARIOS

- Río, arroyo o flujo de agua
- Cuerpo de agua o lago
- Pasto
- Puente

ESCALA GRÁFICA

0 0.075 0.15 0.3 0.45 0.6

Kilómetros

Edición cartográfica del mes de enero de 2017,
con corte de información cartográfica al 23 de noviembre de 2016.
Registro Federal de Electores, INE.

Proyección: UTM Zona 14
Datum: WGS84

LOCALIZACIÓN

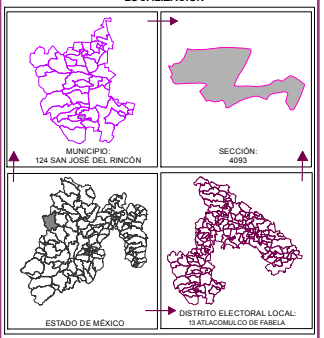

ELABORACIÓN

Departamento de Análisis y
Procesamiento de Información Territorial

Miguel Ángel García Escalante
Jaqueline Pérez Nova
Armando Ordoñez Arizmendi

SUPERVISIÓN

Subdirector de Documentación y Estadística Electoral
C.P. Antonio Sánchez Acosta

PLANO SECCIONAL INDIVIDUAL

SECCIÓN: 4094

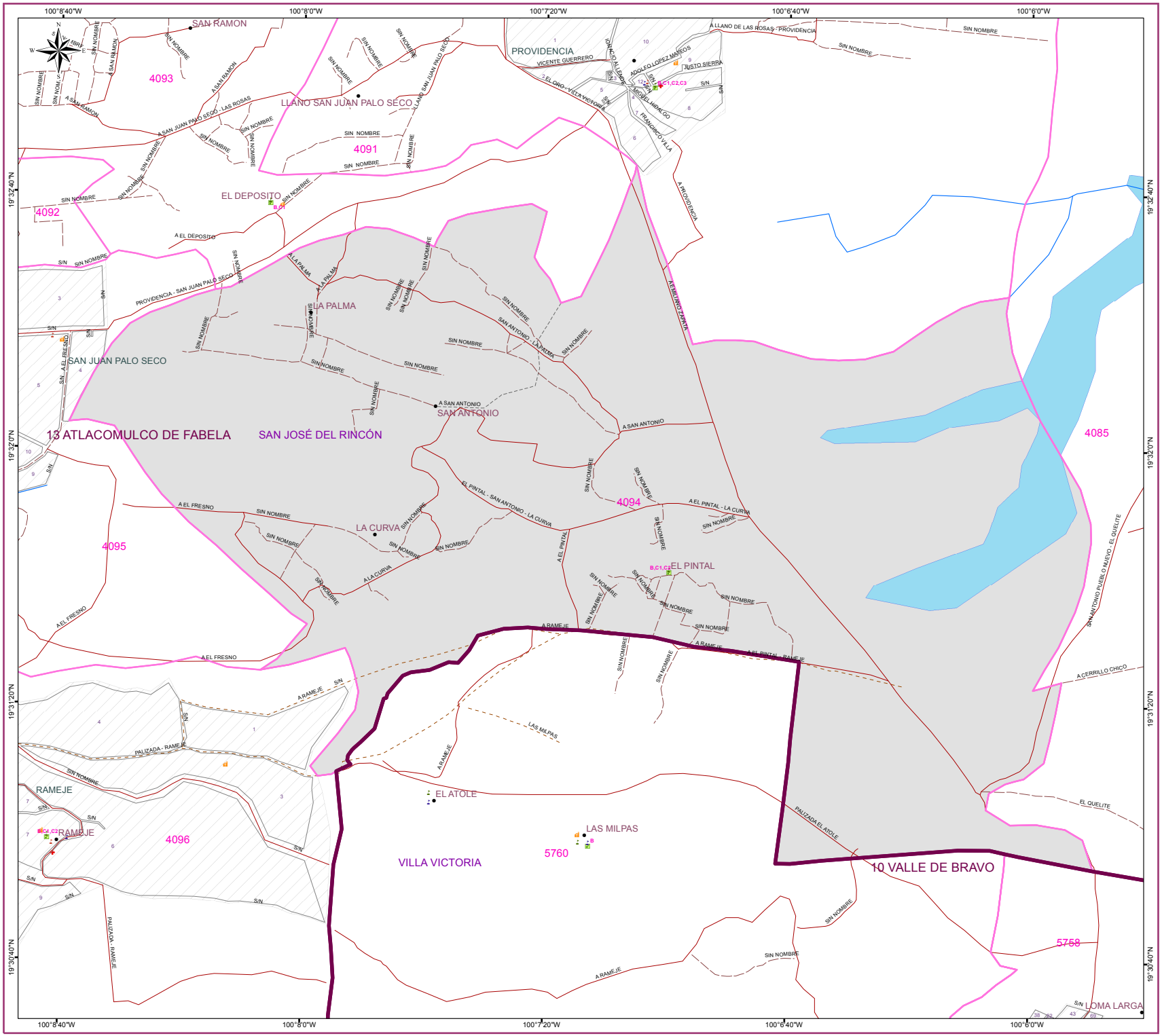

DIRECCIÓN DE ORGANIZACIÓN

SIMBOLOGÍA

ESTRUCTURA GEOELECTORAL Y CLAVES

- Límite estatal ..... MÉXICO
- Distrito Electoral Local 45
- Límite municipal ..... TOLUCA
- Sección electoral 6459
- Cabecera municipal
- Localidad ..... LOC
- Colonia ..... COL
- Manzana 999
- Casilla ..... B, C1, C2

*Casillas correspondientes al Proceso Electoral 2014 - 2015

VÍAS DE COMUNICACIÓN

- Vialidad ..... AVENIDA
- Autopista
- Pavimentada
- Terracería
- Brecha
- Vereda
- Línea de metro
- Ferrocarril
- Adoquín

INFRAESTRUCTURA

- Aeropuerto
- Central de autobús
- Centro comercial
- Centro cultural
- Centro recreativo
- Cementerio
- Escuela
  - Preprimaria
  - Primaria
  - Secundaria
  - Media Superior
  - Superior
  - Otras
- Hospital
- Iglesia
- Instalación bancaria
- Instalación deportiva
- Mercado
- Oficina gubernamental
- Oficina municipal
- Plaza o monumento
- Mancha urbana

RASGOS COMPLEMENTARIOS

- Río, arroyo o flujo de agua
- Cuerpo de agua o lago
- Pasto
- Puente

ESCALA GRÁFICA

0 0.1 0.2 0.4 0.6 0.8
Kilómetros

Edición cartográfica del mes de enero de 2017,
con corte de información cartográfica al 23 de noviembre de 2016.
Registro Federal de Electores, INE.

Proyección: UTM Zona 14
Datum: WGS84

LOCALIZACIÓN

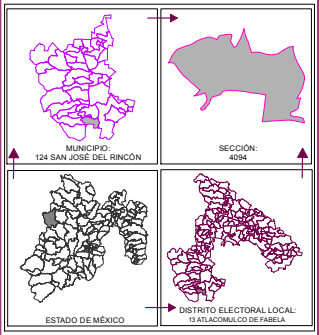

ELABORACIÓN
Departamento de Análisis y
Procesamiento de Información Territorial
Miguel Ángel García Escalante
Jaqueline Pérez Nova
Armando Ordoñez Arizmendi

SUPERVISIÓN
Subdirector de Documentación y Estadística Electoral
C.P. Antonio Sánchez Acosta

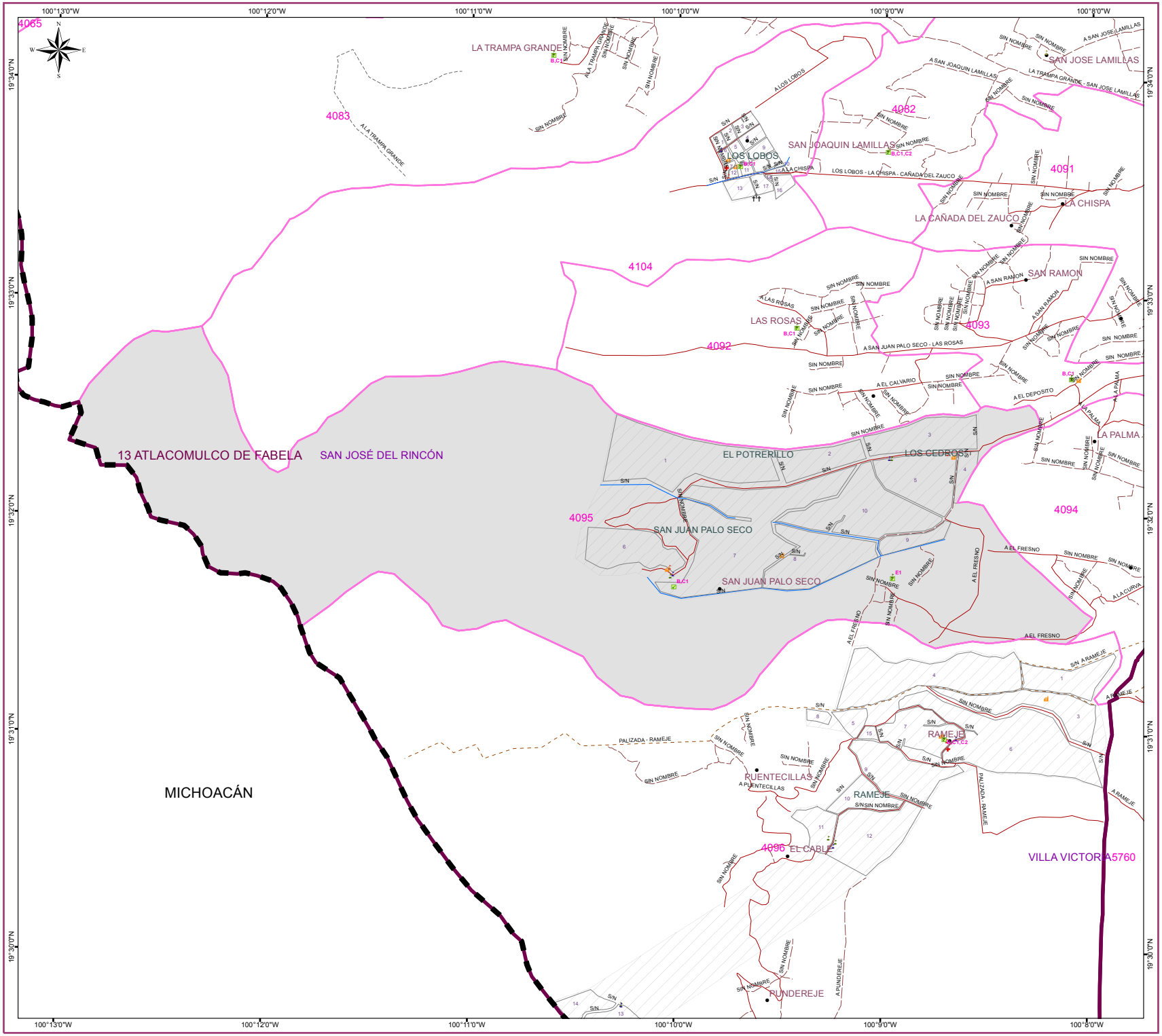

IEEM — Instituto Electoral del Estado de México

DIRECCIÓN DE ORGANIZACIÓN

SIMBOLOGÍA

ESTRUCTURA GEOELECTORAL Y CLAVES

- Límite estatal ..... MÉXICO
- Distrito Electoral Local 45
- Límite municipal ..... TOLUCA
- Sección electoral 6459
- Cabecera municipal
- Localidad ..... LOC
- Colonia ..... COL
- Manzana 999
- Casilla ..... B, C1, C2

*Casillas correspondientes al Proceso Electoral 2014 - 2015

VÍAS DE COMUNICACIÓN

- Vialidad ..... AVENIDA
- Autopista
- Pavimentada
- Terracería
- Brecha
- Vereda
- Línea de metro
- Ferrocarril
- Adoquín

INFRAESTRUCTURA

- Aeropuerto
- Central de autobús
- Centro comercial
- Centro cultural
- Centro recreativo
- Cementerio
- Escuela
  - Preprimaria
  - Primaria
  - Secundaria
  - Media Superior
  - Superior
  - Otras
- Hospital
- Iglesia
- Instalación bancaria
- Instalación deportiva
- Mercado
- Oficina gubernamental
- Oficina municipal
- Plaza o monumento
- Mancha urbana

RASGOS COMPLEMENTARIOS

- Río, arroyo o flujo de agua
- Cuerpo de agua o lago
- Pasto
- Puente

ESCALA GRÁFICA

0 0.2 0.4 0.8 1.2 1.6

Kilómetros

Edición cartográfica del mes de enero de 2017,
con corte de información cartográfica al 23 de noviembre de 2016.
Registro Federal de Electores, INE.

Proyección: UTM Zona 14
Datum: WGS84

LOCALIZACIÓN

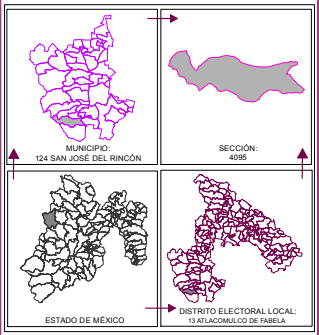

ELABORACIÓN
Departamento de Análisis y
Procesamiento de Información Territorial
Miguel Ángel García Escalante
Jaqueline Pérez Nova
Armando Ordoñez Arizmendi

SUPERVISIÓN
Subdirector de Documentación y Estadística Electoral
C.P. Antonio Sánchez Acosta

PLANO SECCIONAL INDIVIDUAL

SECCIÓN: 4095 (A)

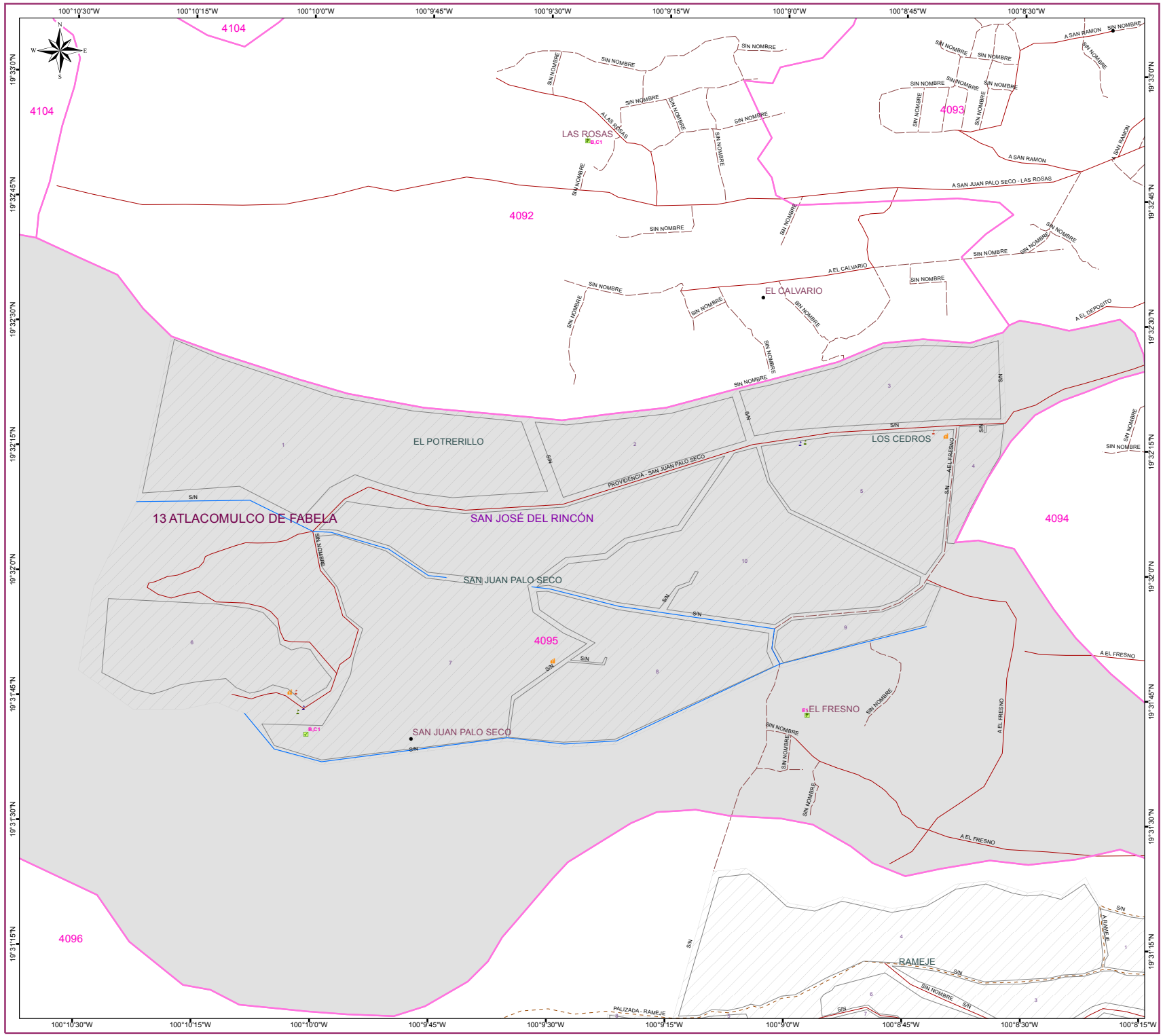

IEEM | 4 de Junio 2017

DIRECCIÓN DE ORGANIZACIÓN

SIMBOLOGÍA

ESTRUCTURA GEOELECTORAL Y CLAVES

- Límite estatal ..... MÉXICO
- Distrito Electoral Local 45
- Límite municipal ..... TOLUCA
- Sección electoral 6459
- Cabecera municipal
- Localidad ..... LOC
- Colonia ..... COL
- Manzana 999
- Casilla ..... B, C1, C2

*Casillas correspondientes al Proceso Electoral 2014 - 2015

VÍAS DE COMUNICACIÓN

- Vialidad ..... AVENIDA
- Autopista
- Pavimentada
- Terracería
- Brecha
- Vereda
- Línea de metro
- Ferrocarril
- Adoquín

INFRAESTRUCTURA

- Aeropuerto
- Central de autobús
- Centro comercial
- Centro cultural
- Centro recreativo
- Cementerio
- Escuela
  - Preprimaria
  - Primaria
  - Secundaria
  - Media Superior
  - Superior
  - Otras
- Hospital
- Iglesia
- Instalación bancaria
- Instalación deportiva
- Mercado
- Oficina gubernamental
- Oficina municipal
- Plaza o monumento
- Mancha urbana

RASGOS COMPLEMENTARIOS

- Río, arroyo o flujo de agua
- Cuerpo de agua o lago
- Pasto
- Puente

ESCALA GRÁFICA

0 0.075 0.15 0.3 0.45 0.6

Kilómetros

Edición cartográfica del mes de enero de 2017,
con corte de información cartográfica al 23 de noviembre de 2016.
Registro Federal de Electores, INE.

Proyección: UTM Zona 14
Datum: WGS84

LOCALIZACIÓN

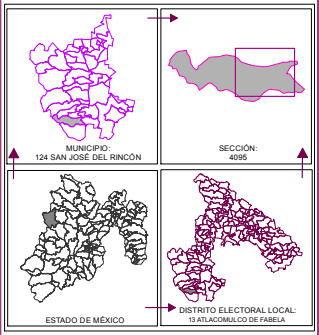

ELABORACIÓN

Departamento de Análisis y
Procesamiento de Información Territorial

Miguel Ángel García Escalante
Jaqueline Pérez Nova
Armando Ordoñez Arizmendi

SUPERVISIÓN

Subdirector de Documentación y Estadística Electoral
C.P. Antonio Sánchez Acosta

PLANO SECCIONAL INDIVIDUAL

SECCIÓN: 4096

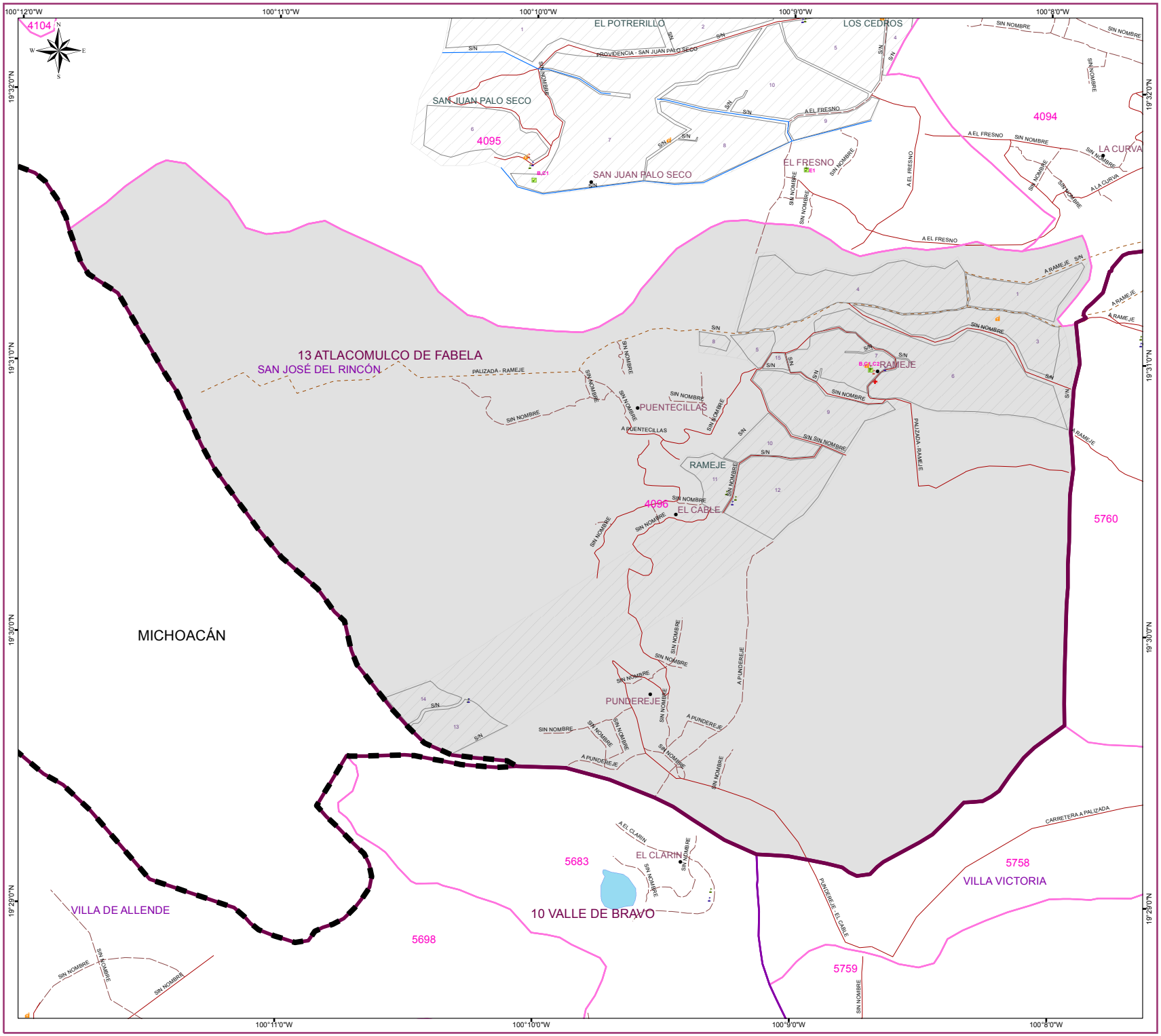

DIRECCIÓN DE ORGANIZACIÓN

SIMBOLOGÍA

ESTRUCTURA GEOELECTORAL Y CLAVES

- Límite estatal ..... MÉXICO
- Distrito Electoral Local 45
- Límite municipal ..... TOLUCA
- Sección electoral 6459
- Cabecera municipal
- Localidad ..... LOC
- Colonia ..... COL
- Manzana 999
- Casilla ..... B, C1, C2

*Casillas correspondientes al Proceso Electoral 2014 - 2015

VÍAS DE COMUNICACIÓN

- Vialidad ..... AVENIDA
- Autopista
- Pavimentada
- Terracería
- Brecha
- Vereda
- Línea de metro
- Ferrocarril
- Adoquín

INFRAESTRUCTURA

- Aeropuerto
- Central de autobús
- Centro comercial
- Centro cultural
- Centro recreativo
- Cementerio
- Escuela
  - Preprimaria
  - Primaria
  - Secundaria
  - Media Superior
  - Superior
  - Otras
- Hospital
- Iglesia
- Instalación bancaria
- Instalación deportiva
- Mercado
- Oficina gubernamental
- Oficina municipal
- Plaza o monumento
- Mancha urbana

RASGOS COMPLEMENTARIOS

- Río, arroyo o flujo de agua
- Cuerpo de agua o lago
- Pasto
- Puente

ESCALA GRÁFICA

0 0.15 0.3 0.6 0.9 1.2

Kilómetros

Edición cartográfica del mes de enero de 2017,
con corte de información cartográfica al 23 de noviembre de 2016.
Registro Federal de Electores, INE.

Proyección: UTM Zona 14
Datum: WGS84

LOCALIZACIÓN

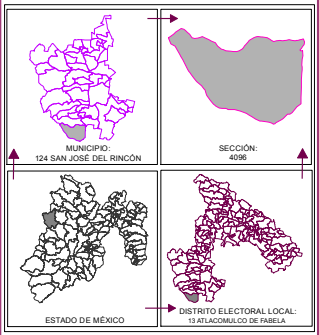

ELABORACIÓN

Departamento de Análisis y
Procesamiento de Información Territorial

Miguel Ángel García Escalante
Jaqueline Pérez Nova
Armando Ordoñez Arizmendi

SUPERVISIÓN

Subdirector de Documentación y Estadística Electoral
C.P. Antonio Sánchez Acosta

PLANO SECCIONAL INDIVIDUAL

SECCIÓN: 4096 (A)

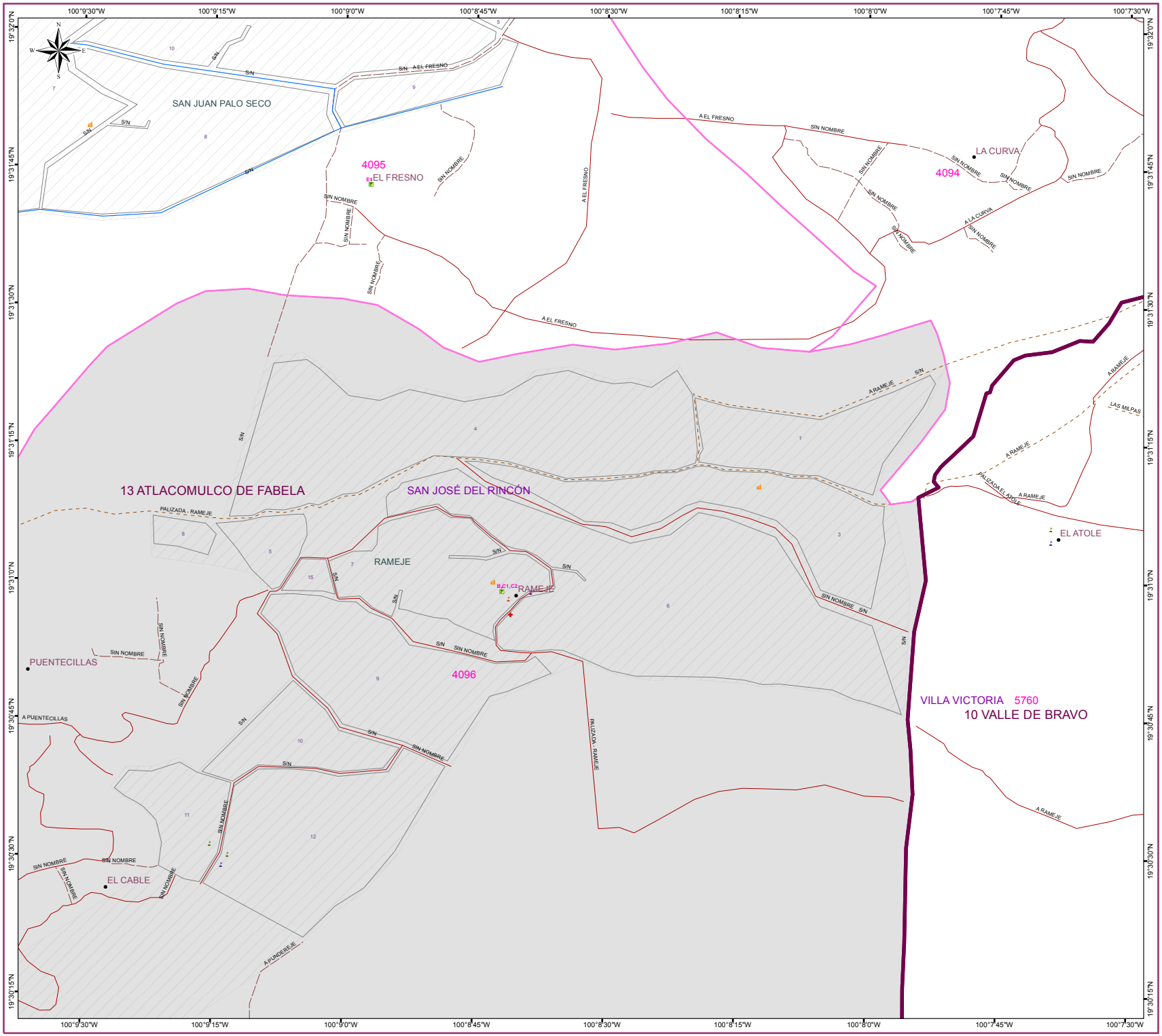

IEEM — Instituto Electoral del Estado de México — 7 de Junio 2017

DIRECCIÓN DE ORGANIZACIÓN

SIMBOLOGÍA

ESTRUCTURA GEOELECTORAL Y CLAVES

- Límite estatal ..... MÉXICO
- Distrito Electoral Local 45
- Límite municipal ..... TOLUCA
- Sección electoral 6459
- Cabecera municipal
- Localidad ..... LOC
- Colonia ..... COL
- Manzana 999
- Casilla ..... B, C1, C2
  *Casillas correspondientes al Proceso Electoral 2014 - 2015

VÍAS DE COMUNICACIÓN

- Vialidad ..... AVENIDA
- Autopista
- Pavimentada
- Terracería
- Brecha
- Vereda
- Línea de metro
- Ferrocarril
- Adoquín

INFRAESTRUCTURA

- Aeropuerto
- Central de autobús
- Centro comercial
- Centro cultural
- Centro recreativo
- Cementerio
- Escuela
  - Preprimaria
  - Primaria
  - Secundaria
  - Media Superior
  - Superior
  - Otras
- Hospital
- Iglesia
- Instalación bancaria
- Instalación deportiva
- Mercado
- Oficina gubernamental
- Oficina municipal
- Plaza o monumento
- Mancha urbana

RASGOS COMPLEMENTARIOS

- Río, arroyo o flujo de agua
- Cuerpo de agua o lago
- Pasto
- Puente

ESCALA GRÁFICA

0 0.075 0.15 0.3 0.45 0.6
Kilómetros

Edición cartográfica del mes de enero de 2017,
con corte de información cartográfica al 23 de noviembre de 2016.
Registro Federal de Electores, INE.

Proyección: UTM Zona 14
Datum: WGS84

LOCALIZACIÓN

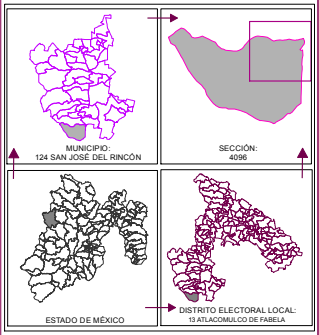

ELABORACIÓN
Departamento de Análisis y
Procesamiento de Información Territorial
Miguel Ángel García Escalante
Jaqueline Pérez Nova
Armando Ordoñez Arizmendi

SUPERVISIÓN
Subdirector de Documentación y Estadística Electoral
C.P. Antonio Sánchez Acosta

PLANO SECCIONAL INDIVIDUAL

SECCIÓN: 4098

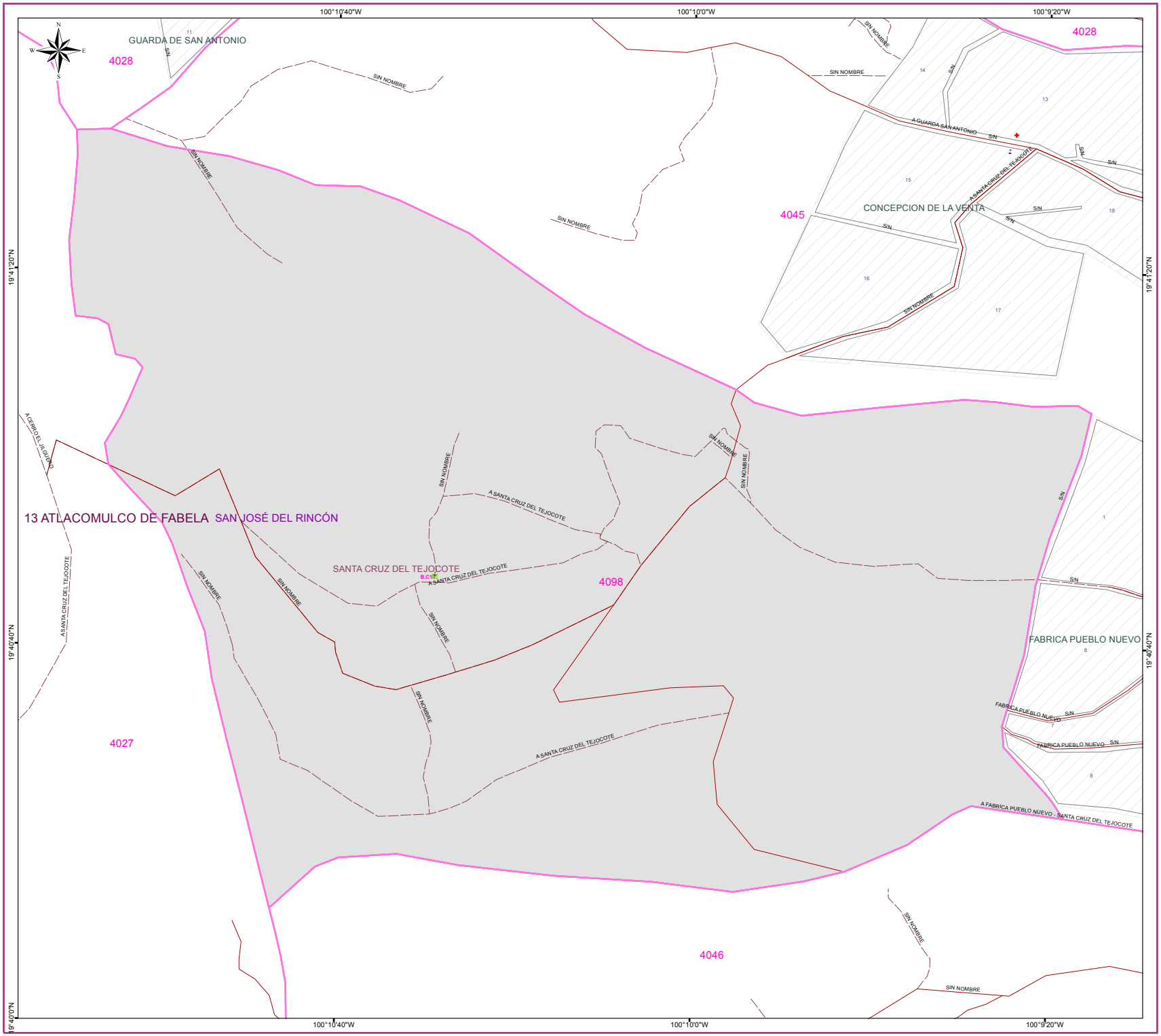

IEEM Instituto Electoral del Estado de México | 4 de Junio 2017

DIRECCIÓN DE ORGANIZACIÓN

S I M B O L O G Í A

ESTRUCTURA GEOELECTORAL Y CLAVES

- Límite estatal ..... MÉXICO
- Distrito Electoral Local 45
- Límite municipal ..... TOLUCA
- Sección electoral 6459
- Cabecera municipal
- Localidad ..... LOC
- Colonia ..... COL
- Manzana 999
- Casilla ..... B, C1, C2

*Casillas correspondientes al Proceso Electoral 2014 - 2015

VÍAS DE COMUNICACIÓN

- Vialidad ..... AVENIDA
- Autopista
- Pavimentada
- Terracería
- Brecha
- Vereda
- Línea de metro
- Ferrocarril
- Adoquín

INFRAESTRUCTURA

- Aeropuerto
- Central de autobús
- Centro comercial
- Centro cultural
- Centro recreativo
- Cementerio
- Escuela
  - Preprimaria
  - Primaria
  - Secundaria
  - Media Superior
  - Superior
  - Otras
- Hospital
- Iglesia
- Instalación bancaria
- Instalación deportiva
- Mercado
- Oficina gubernamental
- Oficina municipal
- Plaza o monumento
- Mancha urbana

RASGOS COMPLEMENTARIOS

- Río, arroyo o flujo de agua
- Cuerpo de agua o lago
- Pasto
- Puente

ESCALA GRÁFICA

0 0.075 0.15 0.3 0.45 0.6

Kilómetros

Edición cartográfica del mes de enero de 2017,
con corte de información cartográfica al 23 de noviembre de 2016.
Registro Federal de Electores, INE.

Proyección: UTM Zona 14
Datum: WGS84

LOCALIZACIÓN

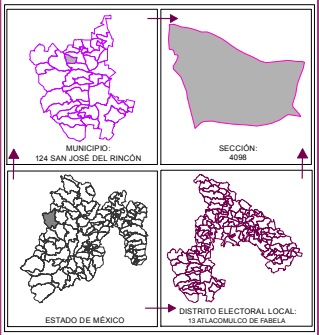

ELABORACIÓN

Departamento de Análisis y
Procesamiento de Información Territorial

Miguel Ángel García Escalante
Jaqueline Pérez Nova
Armando Ordoñez Arizmendi

SUPERVISIÓN

Subdirector de Documentación y Estadística Electoral
C.P. Antonio Sánchez Acosta

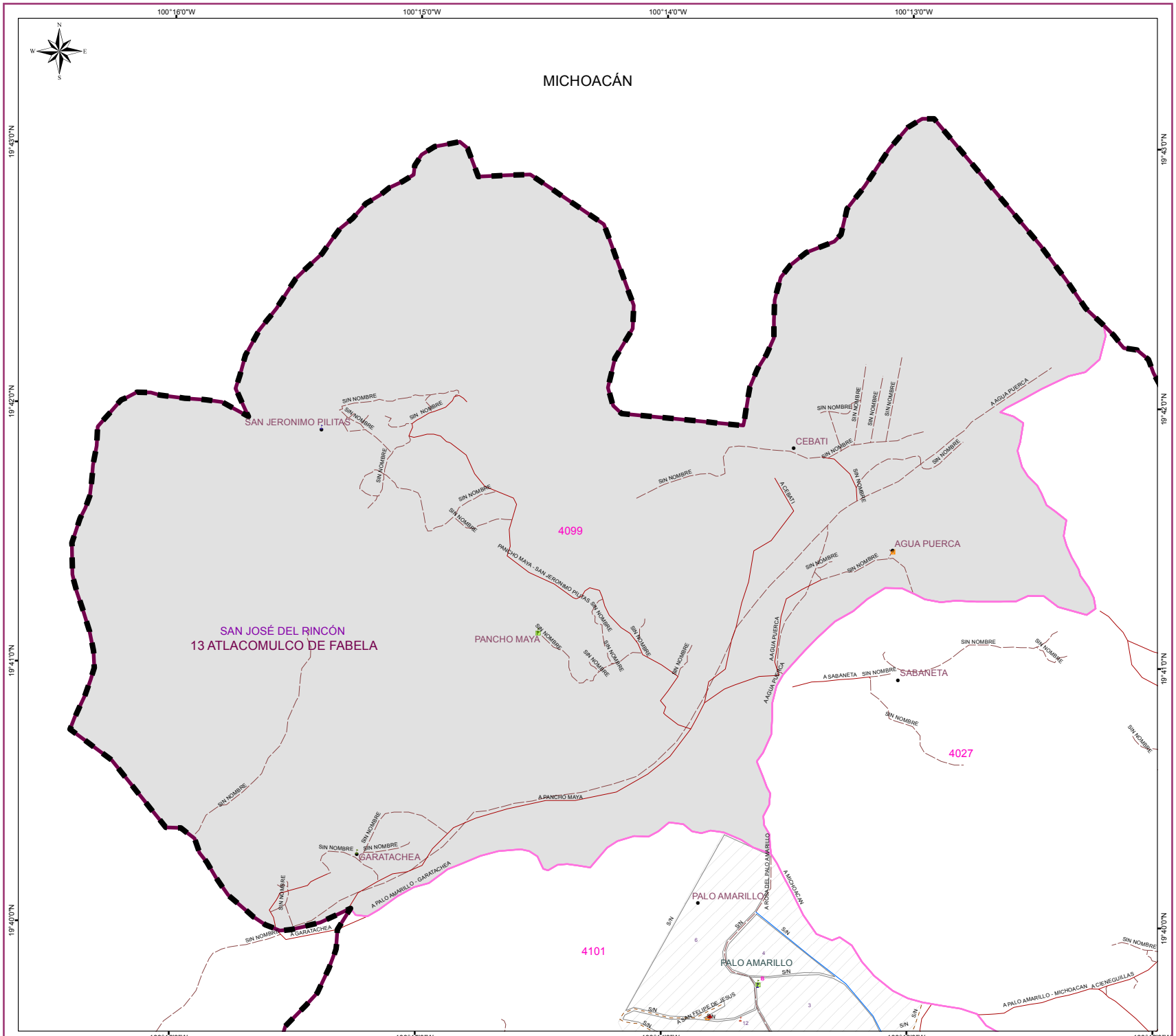

IEEM — Instituto Electoral del Estado de México — 4 de Junio 2017

DIRECCIÓN DE ORGANIZACIÓN

SIMBOLOGÍA

ESTRUCTURA GEOELECTORAL Y CLAVES

- Límite estatal ..... MÉXICO
- Distrito Electoral Local 45
- Límite municipal ..... TOLUCA
- Sección electoral 6459
- Cabecera municipal
- Localidad ..... LOC
- Colonia ..... COL
- Manzana 999
- Casilla ..... B, C1, C2
  *Casillas correspondientes al Proceso Electoral 2014 - 2015

VÍAS DE COMUNICACIÓN

- Vialidad ..... AVENIDA
- Autopista
- Pavimentada
- Terracería
- Brecha
- Vereda
- Línea de metro
- Ferrocarril
- Adoquín

INFRAESTRUCTURA

- Aeropuerto
- Central de autobús
- Centro comercial
- Centro cultural
- Centro recreativo
- Cementerio
- Escuela
  - Preprimaria
  - Primaria
  - Secundaria
  - Media Superior
  - Superior
  - Otras
- Hospital
- Iglesia
- Instalación bancaria
- Instalación deportiva
- Mercado
- Oficina gubernamental
- Oficina municipal
- Plaza o monumento
- Mancha urbana

RASGOS COMPLEMENTARIOS

- Río, arroyo o flujo de agua
- Cuerpo de agua o lago
- Pasto
- Puente

ESCALA GRÁFICA

0 0.15 0.3 0.6 0.9 1.2
Kilómetros

Edición cartográfica del mes de enero de 2017,
con corte de información cartográfica al 23 de noviembre de 2016.
Registro Federal de Electores, INE.

Proyección: UTM Zona 14
Datum: WGS84

LOCALIZACIÓN

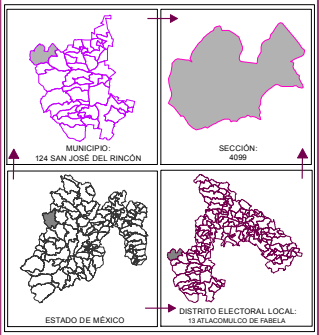

ELABORACIÓN
Departamento de Análisis y
Procesamiento de Información Territorial
Miguel Ángel García Escalante
Jaqueline Pérez Nova
Armando Ordoñez Arizmendi

SUPERVISIÓN
Subdirector de Documentación y Estadística Electoral
C.P. Antonio Sánchez Acosta

PLANO SECCIONAL INDIVIDUAL

SECCIÓN: 4101

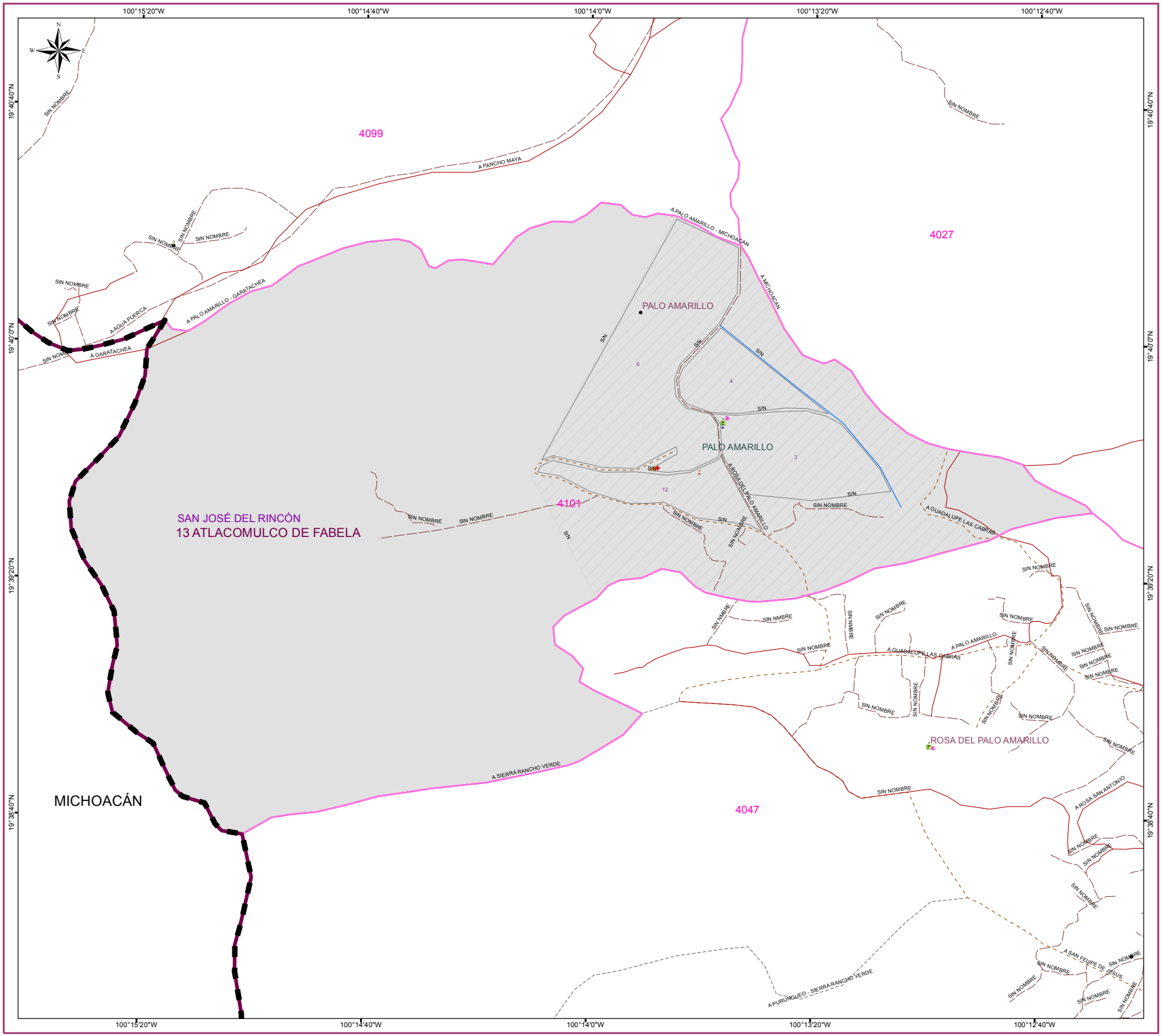

IEEM Instituto Electoral del Estado de México | 4 de Junio 2017

DIRECCIÓN DE ORGANIZACIÓN

S I M B O L O G Í A

ESTRUCTURA GEOELECTORAL Y CLAVES

- Límite estatal ..... MÉXICO
- Distrito Electoral Local 45
- Límite municipal ..... TOLUCA
- Sección electoral 6459
- Cabecera municipal
- Localidad ..... LOC
- Colonia ..... COL
- Manzana 999
- Casilla ..... B, C1, C2

*Casillas correspondientes al Proceso Electoral 2014 - 2015

VÍAS DE COMUNICACIÓN

- Vialidad ..... AVENIDA
- Autopista
- Pavimentada
- Terracería
- Brecha
- Vereda
- Línea de metro
- Ferrocarril
- Adoquín

INFRAESTRUCTURA

- Aeropuerto
- Central de autobús
- Centro comercial
- Centro cultural
- Centro recreativo
- Cementerio
- Escuela
  - Preprimaria
  - Primaria
  - Secundaria
  - Media Superior
  - Superior
  - Otras
- Hospital
- Iglesia
- Instalación bancaria
- Instalación deportiva
- Mercado
- Oficina gubernamental
- Oficina municipal
- Plaza o monumento
- Mancha urbana

RASGOS COMPLEMENTARIOS

- Río, arroyo o flujo de agua
- Cuerpo de agua o lago
- Pasto
- Puente

ESCALA GRÁFICA

0 0.1 0.2 0.4 0.6 0.8

Kilómetros

Edición cartográfica del mes de enero de 2017,
con corte de información cartográfica al 23 de noviembre de 2016.
Registro Federal de Electores, INE.

Proyección: UTM Zona 14
Datum: WGS84

LOCALIZACIÓN

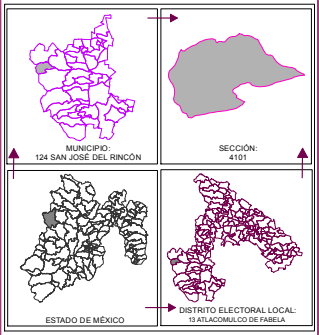

ELABORACIÓN
Departamento de Análisis y
Procesamiento de Información Territorial
Miguel Ángel García Escalante
Jaqueline Pérez Nova
Armando Ordoñez Arizmendi

SUPERVISIÓN
Subdirector de Documentación y Estadística Electoral
C.P. Antonio Sánchez Acosta

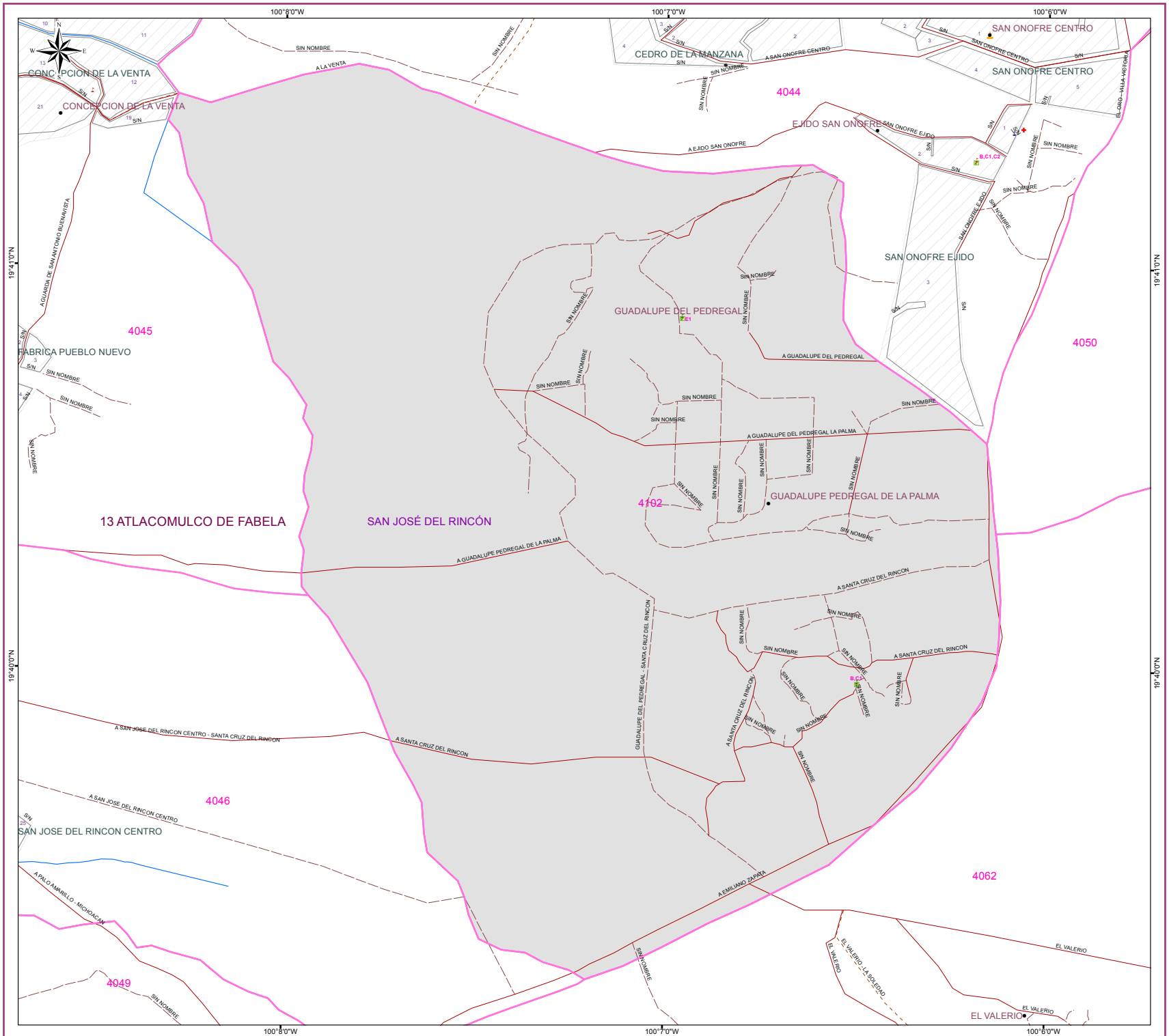

DIRECCIÓN DE ORGANIZACIÓN

SIMBOLOGÍA

ESTRUCTURA GEOELECTORAL Y CLAVES

- Límite estatal ..... MÉXICO
- Distrito Electoral Local 45
- Límite municipal ..... TOLUCA
- Sección electoral 6459
- Cabecera municipal
- Localidad ..... LOC
- Colonia ..... COL
- Manzana 999
- Casilla ..... B, C1, C2

*Casillas correspondientes al Proceso Electoral 2014 - 2015

VÍAS DE COMUNICACIÓN

- Vialidad ..... AVENIDA
- Autopista
- Pavimentada
- Terracería
- Brecha
- Vereda
- Línea de metro
- Ferrocarril
- Adoquín

INFRAESTRUCTURA

- Aeropuerto
- Central de autobús
- Centro comercial
- Centro cultural
- Centro recreativo
- Cementerio
- Escuela
  - Preprimaria
  - Primaria
  - Secundaria
  - Media Superior
  - Superior
  - Otras
- Hospital
- Iglesia
- Instalación bancaria
- Instalación deportiva
- Mercado
- Oficina gubernamental
- Oficina municipal
- Plaza o monumento
- Mancha urbana

RASGOS COMPLEMENTARIOS

- Río, arroyo o flujo de agua
- Cuerpo de agua o lago
- Pasto
- Puente

ESCALA GRÁFICA

0 0.1 0.2 0.4 0.6 0.8

Kilómetros

Edición cartográfica del mes de enero de 2017,
con corte de información cartográfica al 23 de noviembre de 2016.
Registro Federal de Electores, INE.

Proyección: UTM Zona 14
Datum: WGS84

LOCALIZACIÓN

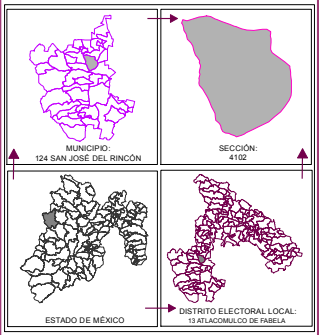

ELABORACIÓN

Departamento de Análisis y
Procesamiento de Información Territorial

Miguel Ángel García Escalante
Jaqueline Pérez Nova
Armando Ordoñez Arizmendi

SUPERVISIÓN

Subdirector de Documentación y Estadística Electoral
C.P. Antonio Sánchez Acosta

PLANO SECCIONAL INDIVIDUAL

SECCIÓN: 4104

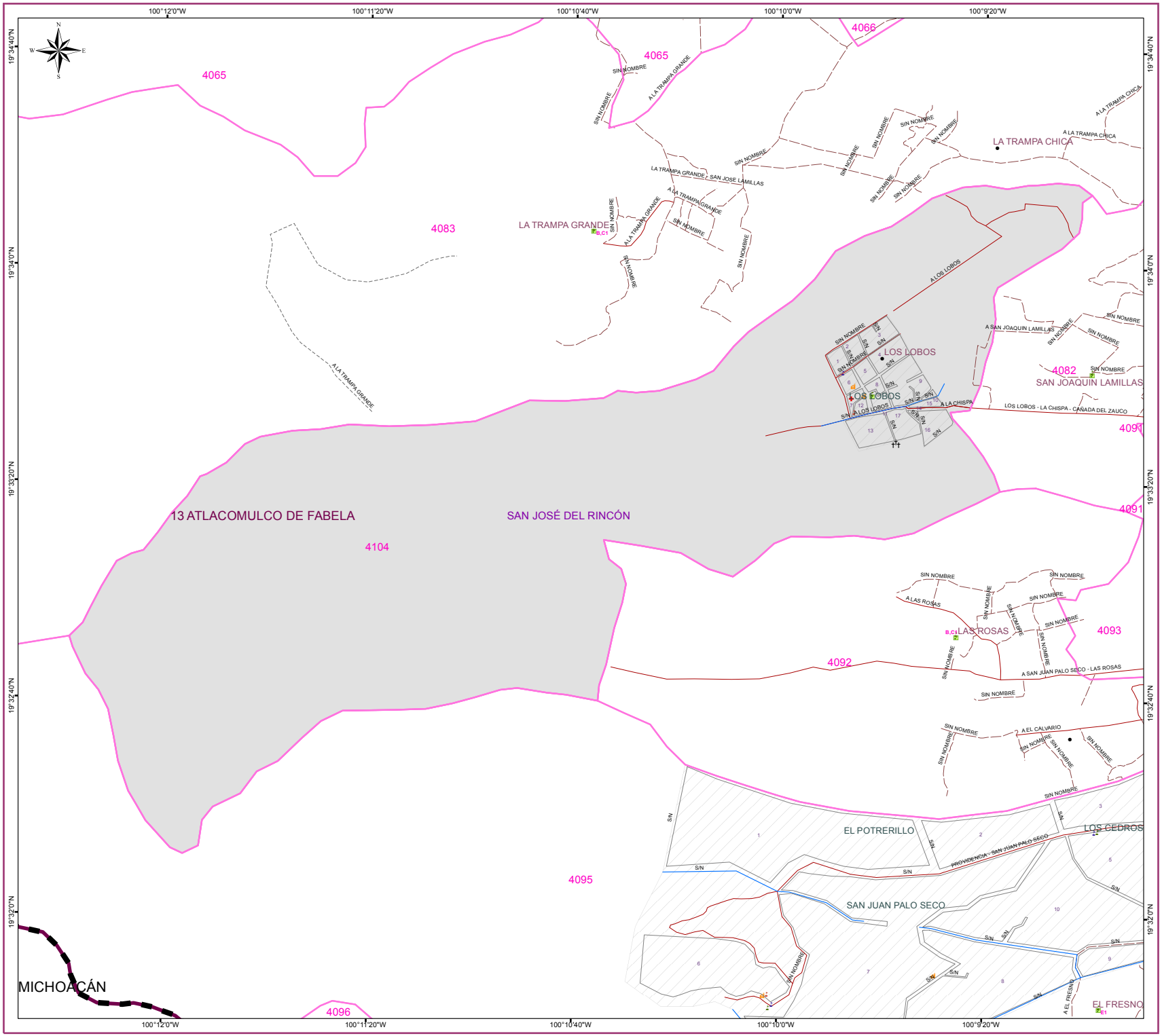

IEEM Instituto Electoral del Estado de México | 4 de Junio 2017

DIRECCIÓN DE ORGANIZACIÓN

S I M B O L O G Í A

ESTRUCTURA GEOELECTORAL Y CLAVES

- Límite estatal ..... MÉXICO
- Distrito Electoral Local 45
- Límite municipal ..... TOLUCA
- Sección electoral 6459
- Cabecera municipal
- Localidad ..... LOC
- Colonia ..... COL
- Manzana 999
- Casilla ..... B, C1, C2

*Casillas correspondientes al Proceso Electoral 2014 - 2015

VÍAS DE COMUNICACIÓN

- Vialidad ..... AVENIDA
- Autopista
- Pavimentada
- Terracería
- Brecha
- Vereda
- Línea de metro
- Ferrocarril
- Adoquín

INFRAESTRUCTURA

- Aeropuerto
- Central de autobús
- Centro comercial
- Centro cultural
- Centro recreativo
- Cementerio
- Escuela
  - Preprimaria
  - Primaria
  - Secundaria
  - Media Superior
  - Superior
  - Otras
- Hospital
- Iglesia
- Instalación bancaria
- Instalación deportiva
- Mercado
- Oficina gubernamental
- Oficina municipal
- Plaza o monumento
- Mancha urbana

RASGOS COMPLEMENTARIOS

- Río, arroyo o flujo de agua
- Cuerpo de agua o lago
- Pasto
- Puente

ESCALA GRÁFICA

0 0.125 0.25 0.5 0.75 1
Kilómetros

Edición cartográfica del mes de enero de 2017,
con corte de información cartográfica al 23 de noviembre de 2016.
Registro Federal de Electores, INE.

Proyección: UTM Zona 14
Datum: WGS84

LOCALIZACIÓN

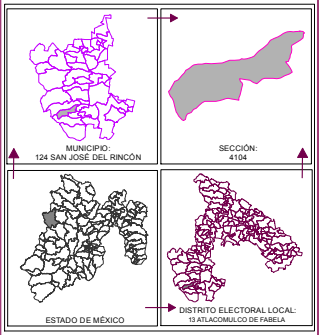

ELABORACIÓN
Departamento de Análisis y
Procesamiento de Información Territorial
Miguel Ángel García Escalante
Jaqueline Pérez Nova
Armando Ordoñez Arizmendi

SUPERVISIÓN
Subdirector de Documentación y Estadística Electoral
C.P. Antonio Sánchez Acosta

PLANO SECCIONAL INDIVIDUAL

SECCIÓN: 4105

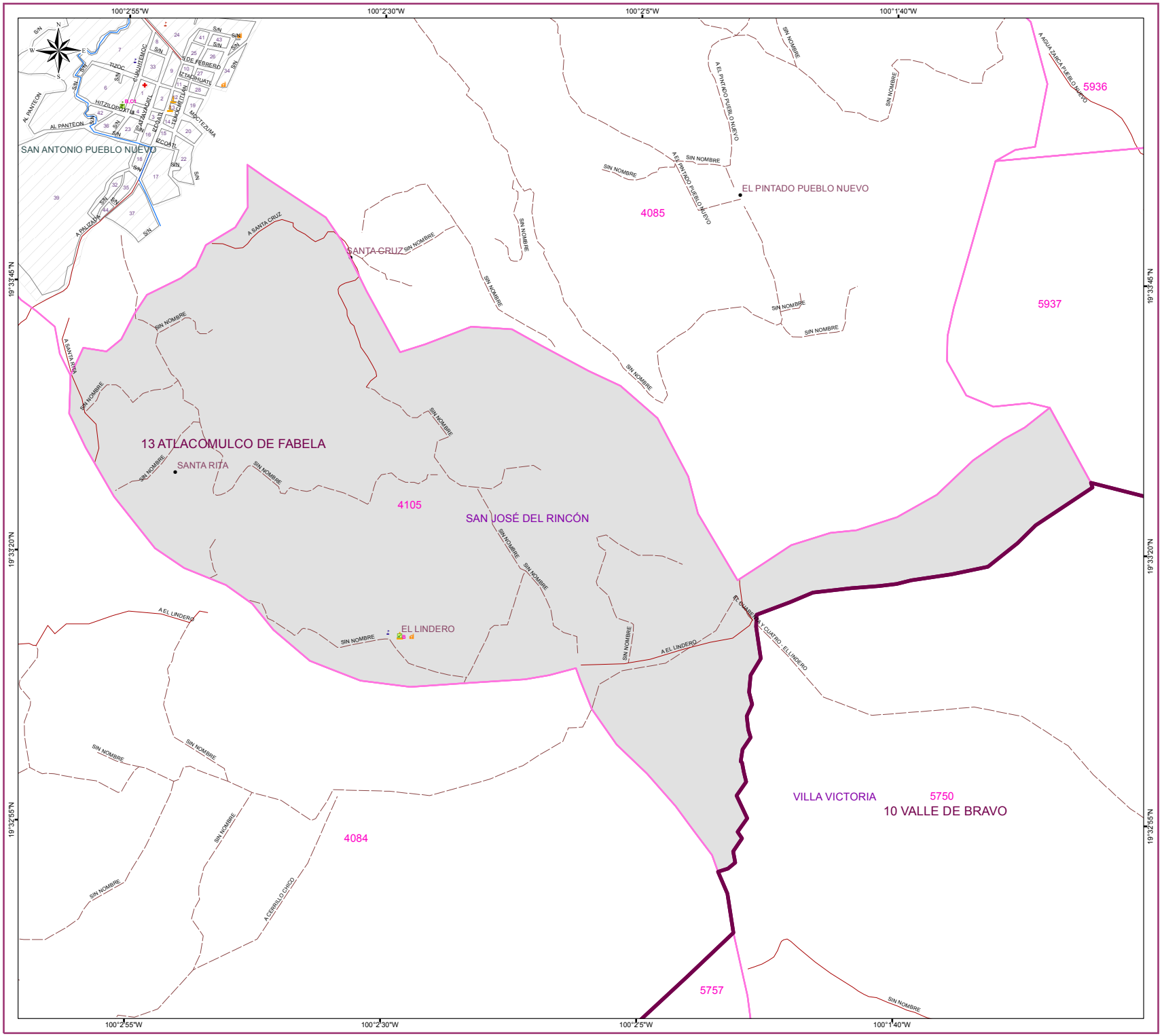

DIRECCIÓN DE ORGANIZACIÓN

SIMBOLOGÍA

ESTRUCTURA GEOELECTORAL Y CLAVES

- Límite estatal ..... MÉXICO
- Distrito Electoral Local 45
- Límite municipal ..... TOLUCA
- Sección electoral 6459
- Cabecera municipal
- Localidad ..... LOC
- Colonia ..... COL
- Manzana 999
- Casilla ..... B, C1, C2

*Casillas correspondientes al Proceso Electoral 2014 - 2015

VÍAS DE COMUNICACIÓN

- Vialidad ..... AVENIDA
- Autopista
- Pavimentada
- Terracería
- Brecha
- Vereda
- Línea de metro
- Ferrocarril
- Adoquín

INFRAESTRUCTURA

- Aeropuerto
- Central de autobús
- Centro comercial
- Centro cultural
- Centro recreativo
- Cementerio
- Escuela
  - Preprimaria
  - Primaria
  - Secundaria
  - Media Superior
  - Superior
  - Otras
- Hospital
- Iglesia
- Instalación bancaria
- Instalación deportiva
- Mercado
- Oficina gubernamental
- Oficina municipal
- Plaza o monumento
- Mancha urbana

RASGOS COMPLEMENTARIOS

- Río, arroyo o flujo de agua
- Cuerpo de agua o lago
- Pasto
- Puente

ESCALA GRÁFICA

0 0.05 0.1 0.2 0.3 0.4

Kilómetros

Edición cartográfica del mes de enero de 2017,
con corte de información cartográfica al 23 de noviembre de 2016.
Registro Federal de Electores, INE.

Proyección: UTM Zona 14
Datum: WGS84

LOCALIZACIÓN

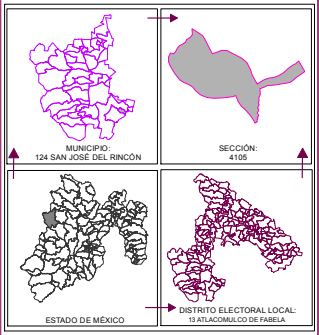

ELABORACIÓN
Departamento de Análisis y
Procesamiento de Información Territorial
Miguel Ángel García Escalante
Jaqueline Pérez Nova
Armando Ordoñez Arizmendi

SUPERVISIÓN
Subdirector de Documentación y Estadística Electoral
C.P. Antonio Sánchez Acosta

PLANO SECCIONAL INDIVIDUAL

SECCIÓN: 5932

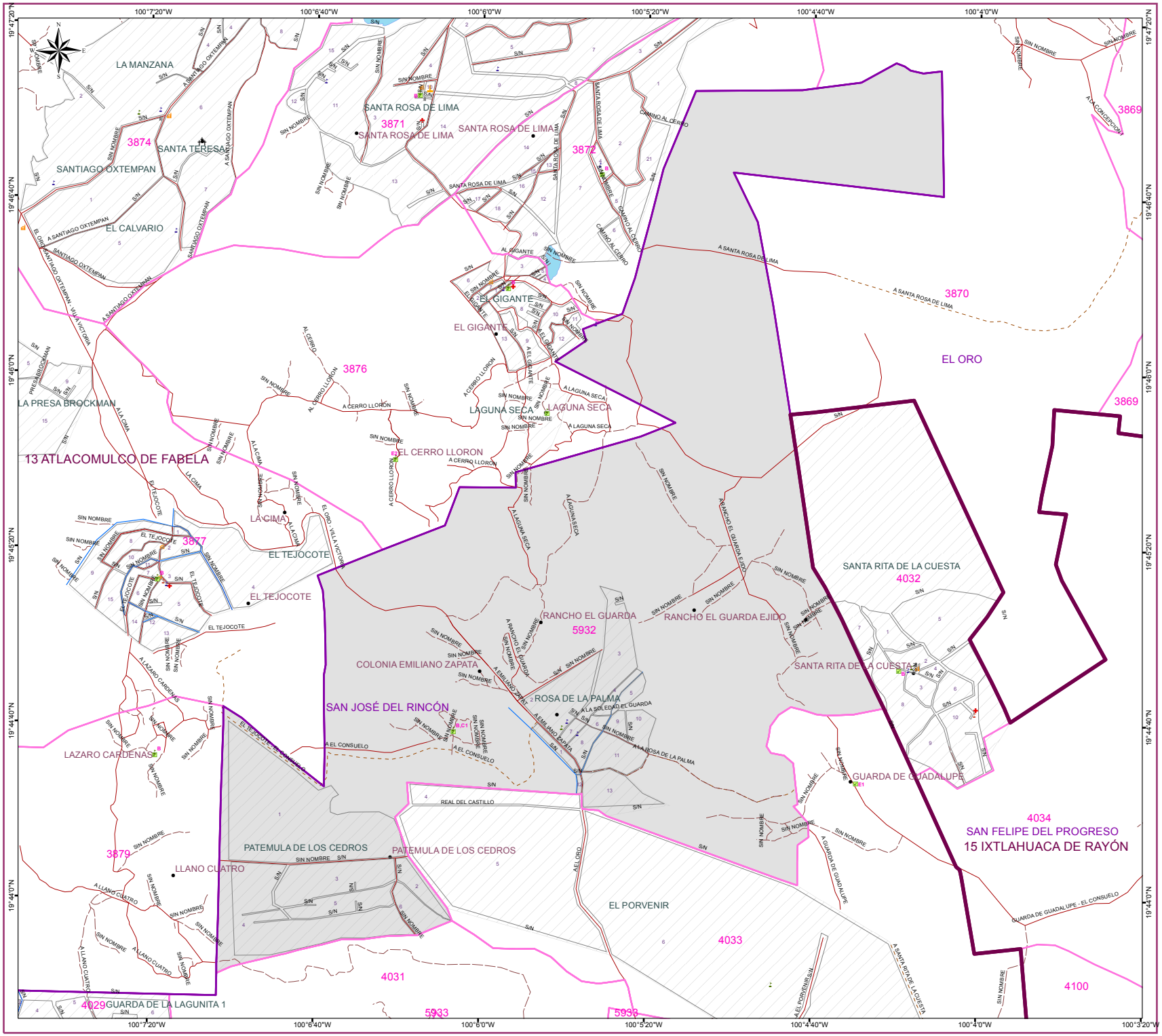

DIRECCIÓN DE ORGANIZACIÓN

SIMBOLOGÍA

ESTRUCTURA GEOELECTORAL Y CLAVES

- Límite estatal ..... MÉXICO
- Distrito Electoral Local 45
- Límite municipal ..... TOLUCA
- Sección electoral 6459
- Cabecera municipal
- Localidad ..... LOC
- Colonia ..... COL
- Manzana 999
- Casilla ..... B, C1, C2

*Casillas correspondientes al Proceso Electoral 2014 - 2015

VÍAS DE COMUNICACIÓN

- Vialidad ..... AVENIDA
- Autopista
- Pavimentada
- Terracería
- Brecha
- Vereda
- Línea de metro
- Ferrocarril
- Adoquín

INFRAESTRUCTURA

- Aeropuerto
- Central de autobús
- Centro comercial
- Centro cultural
- Centro recreativo
- Cementerio
- Escuela
  - Preprimaria
  - Primaria
  - Secundaria
  - Media Superior
  - Superior
  - Otras
- Hospital
- Iglesia
- Instalación bancaria
- Instalación deportiva
- Mercado
- Oficina gubernamental
- Oficina municipal
- Plaza o monumento
- Mancha urbana

RASGOS COMPLEMENTARIOS

- Río, arroyo o flujo de agua
- Cuerpo de agua o lago
- Pasto
- Puente

ESCALA GRÁFICA

0 0.15 0.3 0.6 0.9 1.2

Kilómetros

Edición cartográfica del mes de enero de 2017,
con corte de información cartográfica al 23 de noviembre de 2016.
Registro Federal de Electores, INE.

Proyección: UTM Zona 14
Datum: WGS84

LOCALIZACIÓN

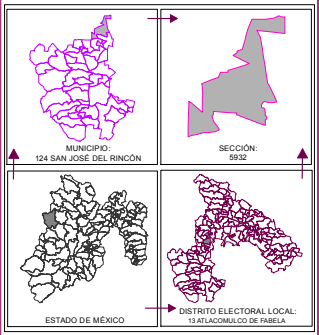

ELABORACIÓN

Departamento de Análisis y
Procesamiento de Información Territorial

Miguel Ángel García Escalante
Jaqueline Pérez Nova
Armando Ordoñez Arizmendi

SUPERVISIÓN

Subdirector de Documentación y Estadística Electoral
C.P. Antonio Sánchez Acosta

PLANO SECCIONAL INDIVIDUAL

SECCIÓN: 5933

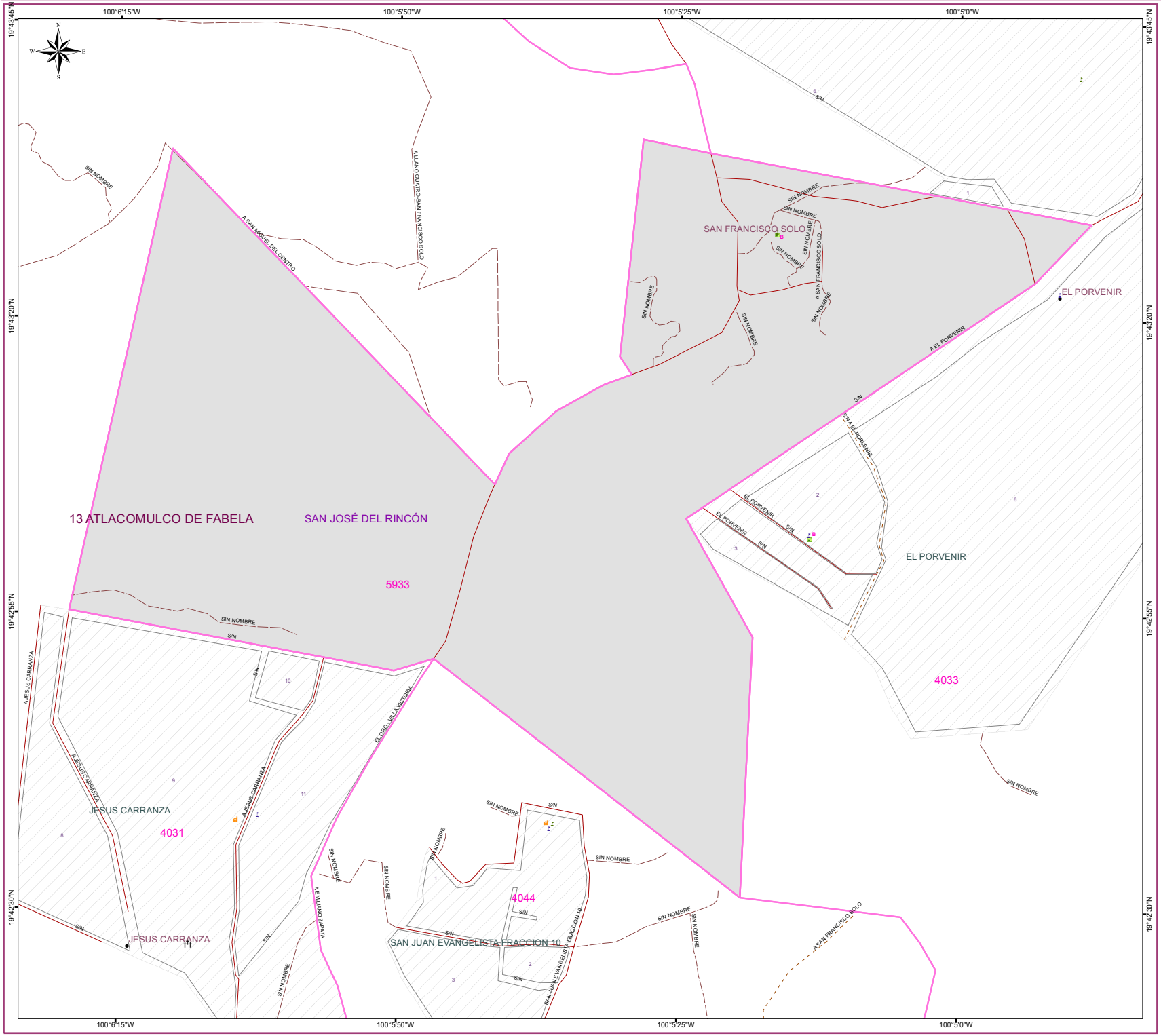

DIRECCIÓN DE ORGANIZACIÓN

SIMBOLOGÍA

ESTRUCTURA GEOELECTORAL Y CLAVES

- Límite estatal ..... MÉXICO
- Distrito Electoral Local 45
- Límite municipal ..... TOLUCA
- Sección electoral 6459
- Cabecera municipal
- Localidad ..... LOC
- Colonia ..... COL
- Manzana 999
- Casilla ..... B, C1, C2

*Casillas correspondientes al Proceso Electoral 2014 - 2015

VÍAS DE COMUNICACIÓN

- Vialidad ..... AVENIDA
- Autopista
- Pavimentada
- Terracería
- Brecha
- Vereda
- Línea de metro
- Ferrocarril
- Adoquín

INFRAESTRUCTURA

- Aeropuerto
- Central de autobús
- Centro comercial
- Centro cultural
- Centro recreativo
- Cementerio
- Escuela
  - Preprimaria
  - Primaria
  - Secundaria
  - Media Superior
  - Superior
  - Otras
- Hospital
- Iglesia
- Instalación bancaria
- Instalación deportiva
- Mercado
- Oficina gubernamental
- Oficina municipal
- Plaza o monumento
- Mancha urbana

RASGOS COMPLEMENTARIOS

- Río, arroyo o flujo de agua
- Cuerpo de agua o lago
- Pasto
- Puente

ESCALA GRÁFICA

0 0.05 0.1 0.2 0.3 0.4

Kilómetros

Edición cartográfica del mes de enero de 2017,
con corte de información cartográfica al 23 de noviembre de 2016.
Registro Federal de Electores, INE.

Proyección: UTM Zona 14
Datum: WGS84

LOCALIZACIÓN

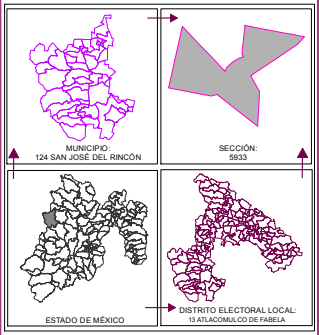

ELABORACIÓN

Departamento de Análisis y
Procesamiento de Información Territorial

Miguel Ángel García Escalante
Jaqueline Pérez Nova
Armando Ordoñez Arizmendi

SUPERVISIÓN

Subdirector de Documentación y Estadística Electoral
C.P. Antonio Sánchez Acosta

PLANO SECCIONAL INDIVIDUAL

SECCIÓN: 5934

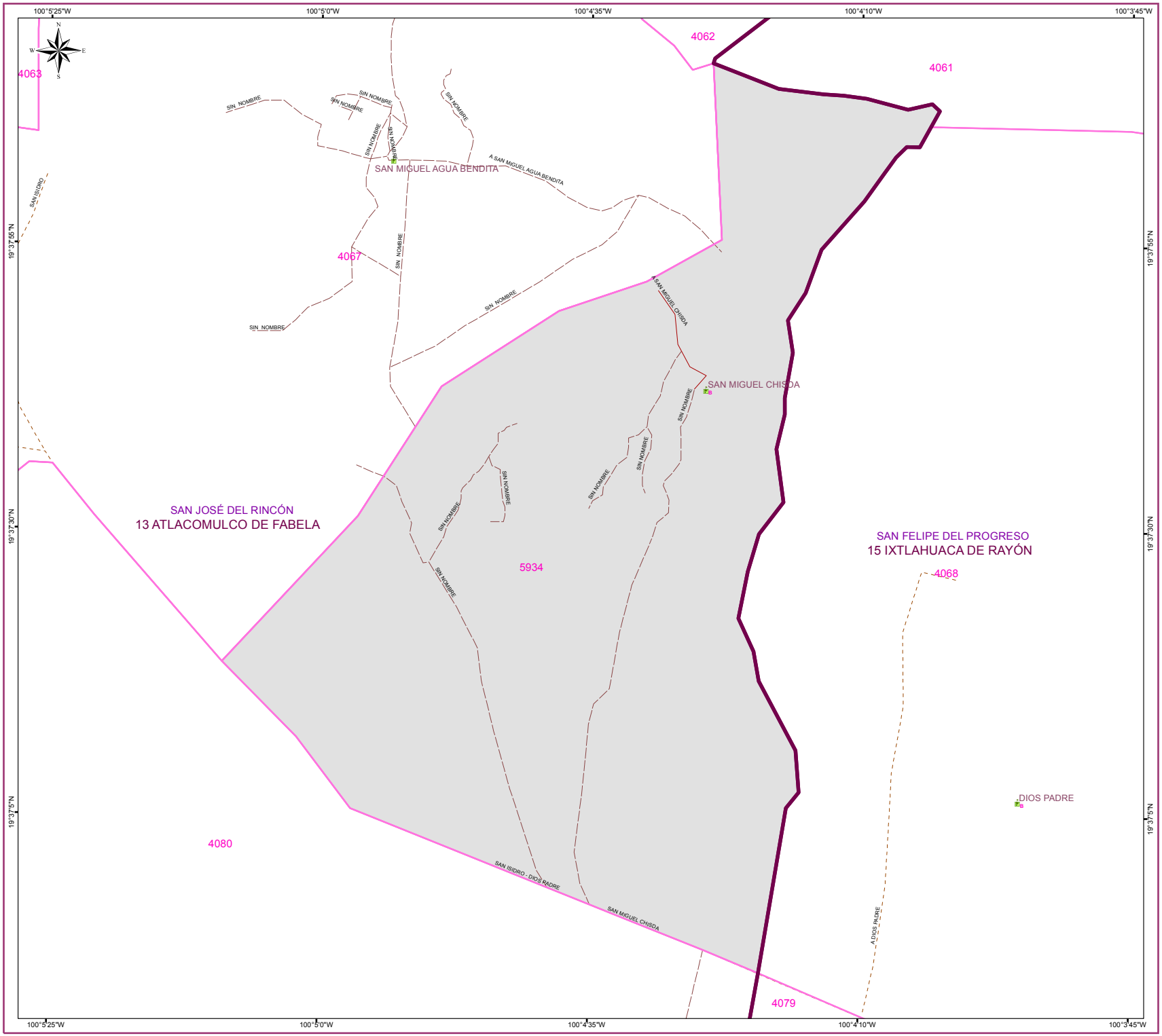

DIRECCIÓN DE ORGANIZACIÓN

SIMBOLOGÍA

ESTRUCTURA GEOELECTORAL Y CLAVES

- Límite estatal ..... MÉXICO
- Distrito Electoral Local 45
- Límite municipal ..... TOLUCA
- Sección electoral 6459
- Cabecera municipal
- Localidad ..... LOC
- Colonia ..... COL
- Manzana 999
- Casilla ..... B, C1, C2
  *Casillas correspondientes al Proceso Electoral 2014 - 2015

VÍAS DE COMUNICACIÓN

- Vialidad ..... AVENIDA
- Autopista
- Pavimentada
- Terracería
- Brecha
- Vereda
- Línea de metro
- Ferrocarril
- Adoquín

INFRAESTRUCTURA

- Aeropuerto
- Central de autobús
- Centro comercial
- Centro cultural
- Centro recreativo
- Cementerio
- Escuela
  - Preprimaria
  - Primaria
  - Secundaria
  - Media Superior
  - Superior
  - Otras
- Hospital
- Iglesia
- Instalación bancaria
- Instalación deportiva
- Mercado
- Oficina gubernamental
- Oficina municipal
- Plaza o monumento
- Mancha urbana

RASGOS COMPLEMENTARIOS

- Río, arroyo o flujo de agua
- Cuerpo de agua o lago
- Pasto
- Puente

ESCALA GRÁFICA

0 0.05 0.1 0.2 0.3 0.4
Kilómetros

Edición cartográfica del mes de enero de 2017,
con corte de información cartográfica al 23 de noviembre de 2016.
Registro Federal de Electores, INE.

Proyección: UTM Zona 14
Datum: WGS84

LOCALIZACIÓN

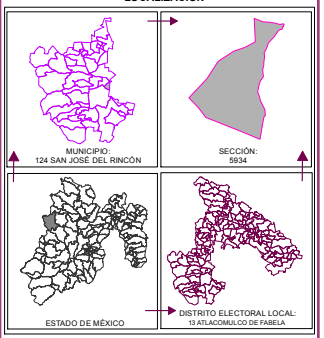

ELABORACIÓN
Departamento de Análisis y
Procesamiento de Información Territorial
Miguel Ángel García Escalante
Jaqueline Pérez Nova
Armando Ordoñez Arizmendi

SUPERVISIÓN
Subdirector de Documentación y Estadística Electoral
C.P. Antonio Sánchez Acosta

PLANO SECCIONAL INDIVIDUAL

SECCIÓN: 5935

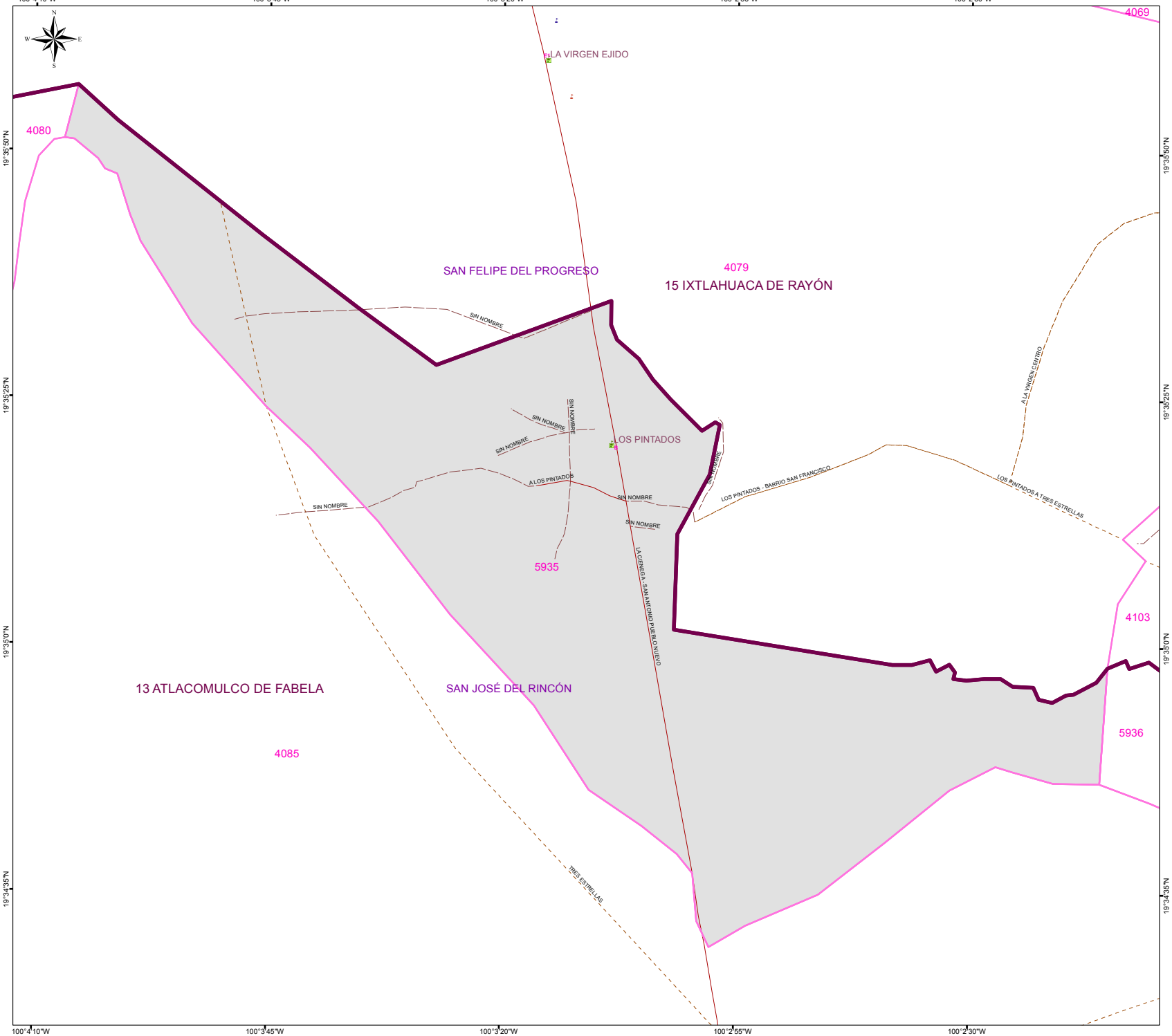

IEEM — Instituto Electoral del Estado de México

4 de Junio 2017

DIRECCIÓN DE ORGANIZACIÓN

S I M B O L O G Í A

ESTRUCTURA GEOELECTORAL Y CLAVES

- Límite estatal ..... MÉXICO
- Distrito Electoral Local 45
- Límite municipal ..... TOLUCA
- Sección electoral 6459
- Cabecera municipal
- Localidad ..... LOC
- Colonia ..... COL
- Manzana 999
- Casilla ..... B, C1, C2

*Casillas correspondientes al Proceso Electoral 2014 - 2015

VÍAS DE COMUNICACIÓN

- Vialidad ..... AVENIDA
- Autopista
- Pavimentada
- Terracería
- Brecha
- Vereda
- Línea de metro
- Ferrocarril
- Adoquín

INFRAESTRUCTURA

- Aeropuerto
- Central de autobús
- Centro comercial
- Centro cultural
- Centro recreativo
- Cementerio
- Escuela
  - Preprimaria
  - Primaria
  - Secundaria
  - Media Superior
  - Superior
  - Otras
- Hospital
- Iglesia
- Instalación bancaria
- Instalación deportiva
- Mercado
- Oficina gubernamental
- Oficina municipal
- Plaza o monumento
- Mancha urbana

RASGOS COMPLEMENTARIOS

- Río, arroyo o flujo de agua
- Cuerpo de agua o lago
- Pasto
- Puente

ESCALA GRÁFICA

0 0.075 0.15 0.3 0.45 0.6

Kilómetros

Edición cartográfica del mes de enero de 2017,
con corte de información cartográfica al 23 de noviembre de 2016.
Registro Federal de Electores, INE.

Proyección: UTM Zona 14
Datum: WGS84

LOCALIZACIÓN

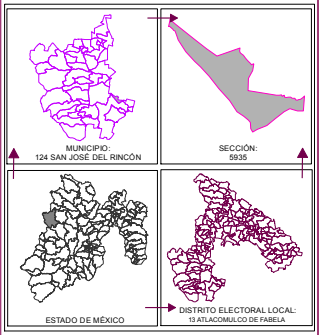

ELABORACIÓN
Departamento de Análisis y
Procesamiento de Información Territorial
Miguel Ángel García Escalante
Jaqueline Pérez Nova
Armando Ordoñez Arizmendi

SUPERVISIÓN
Subdirector de Documentación y Estadística Electoral
C.P. Antonio Sánchez Acosta

PLANO SECCIONAL INDIVIDUAL

SECCIÓN: 5936

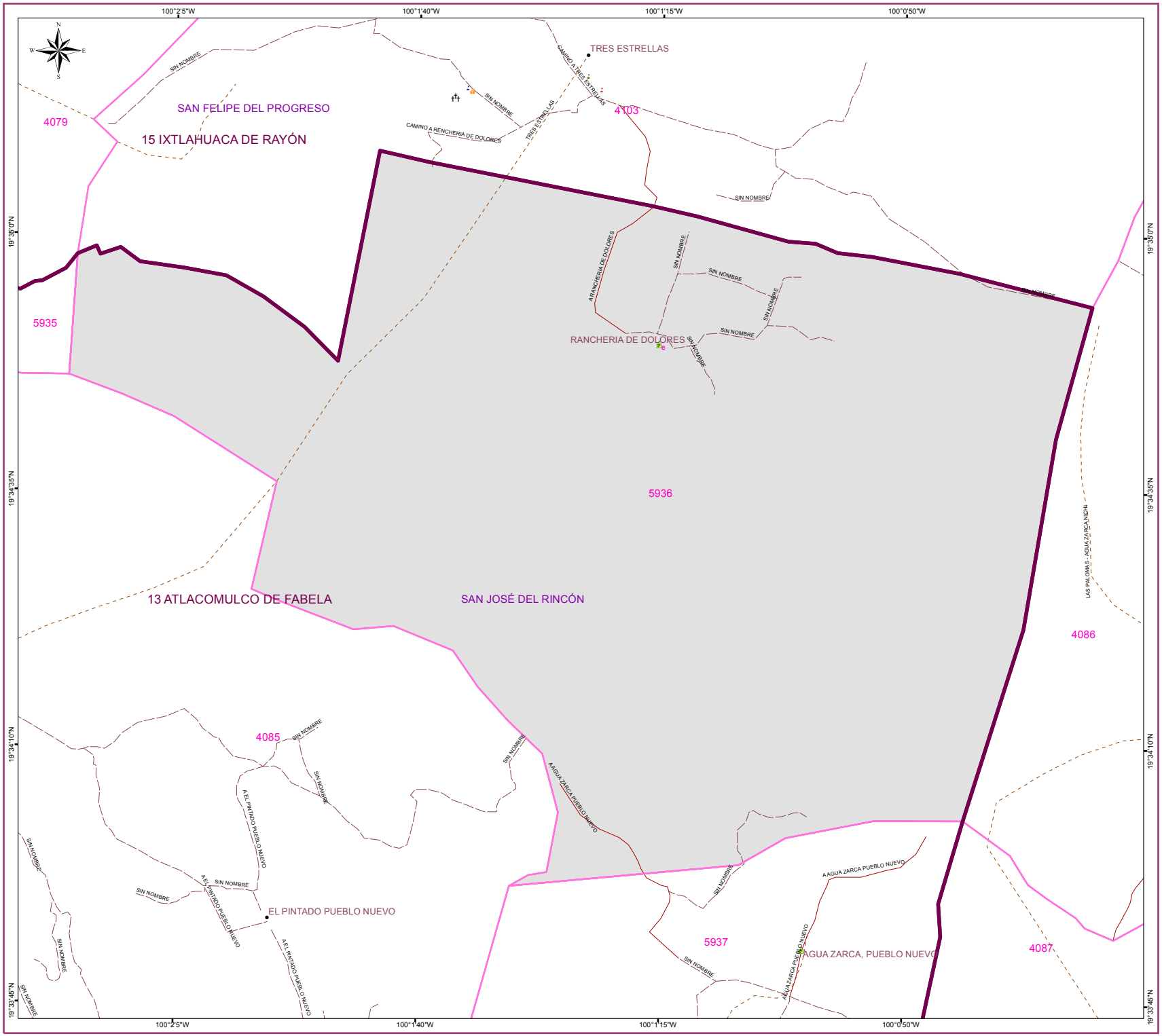

DIRECCIÓN DE ORGANIZACIÓN

SIMBOLOGÍA

ESTRUCTURA GEOELECTORAL Y CLAVES

- Límite estatal ..... MÉXICO
- Distrito Electoral Local 45
- Límite municipal ..... TOLUCA
- Sección electoral 6459
- Cabecera municipal
- Localidad ..... LOC
- Colonia ..... COL
- Manzana 999
- Casilla ..... B, C1, C2

*Casillas correspondientes al Proceso Electoral 2014 - 2015

VÍAS DE COMUNICACIÓN

- Vialidad ..... AVENIDA
- Autopista
- Pavimentada
- Terracería
- Brecha
- Vereda
- Línea de metro
- Ferrocarril
- Adoquín

INFRAESTRUCTURA

- Aeropuerto
- Central de autobús
- Centro comercial
- Centro cultural
- Centro recreativo
- Cementerio
- Escuela
  - Preprimaria
  - Primaria
  - Secundaria
  - Media Superior
  - Superior
  - Otras
- Hospital
- Iglesia
- Instalación bancaria
- Instalación deportiva
- Mercado
- Oficina gubernamental
- Oficina municipal
- Plaza o monumento
- Mancha urbana

RASGOS COMPLEMENTARIOS

- Río, arroyo o flujo de agua
- Cuerpo de agua o lago
- Pasto
- Puente

ESCALA GRÁFICA

0 0.05 0.1 0.2 0.3 0.4

Kilómetros

Edición cartográfica del mes de enero de 2017,
con corte de información cartográfica al 23 de noviembre de 2016.
Registro Federal de Electores, INE.

Proyección: UTM Zona 14
Datum: WGS84

LOCALIZACIÓN

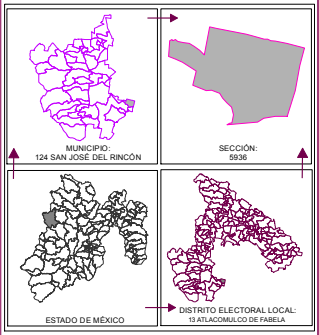

ELABORACIÓN

Departamento de Análisis y
Procesamiento de Información Territorial

Miguel Ángel García Escalante
Jaqueline Pérez Nova
Armando Ordoñez Arizmendi

SUPERVISIÓN

Subdirector de Documentación y Estadística Electoral
C.P. Antonio Sánchez Acosta

PLANO SECCIONAL INDIVIDUAL

SECCIÓN: 5937

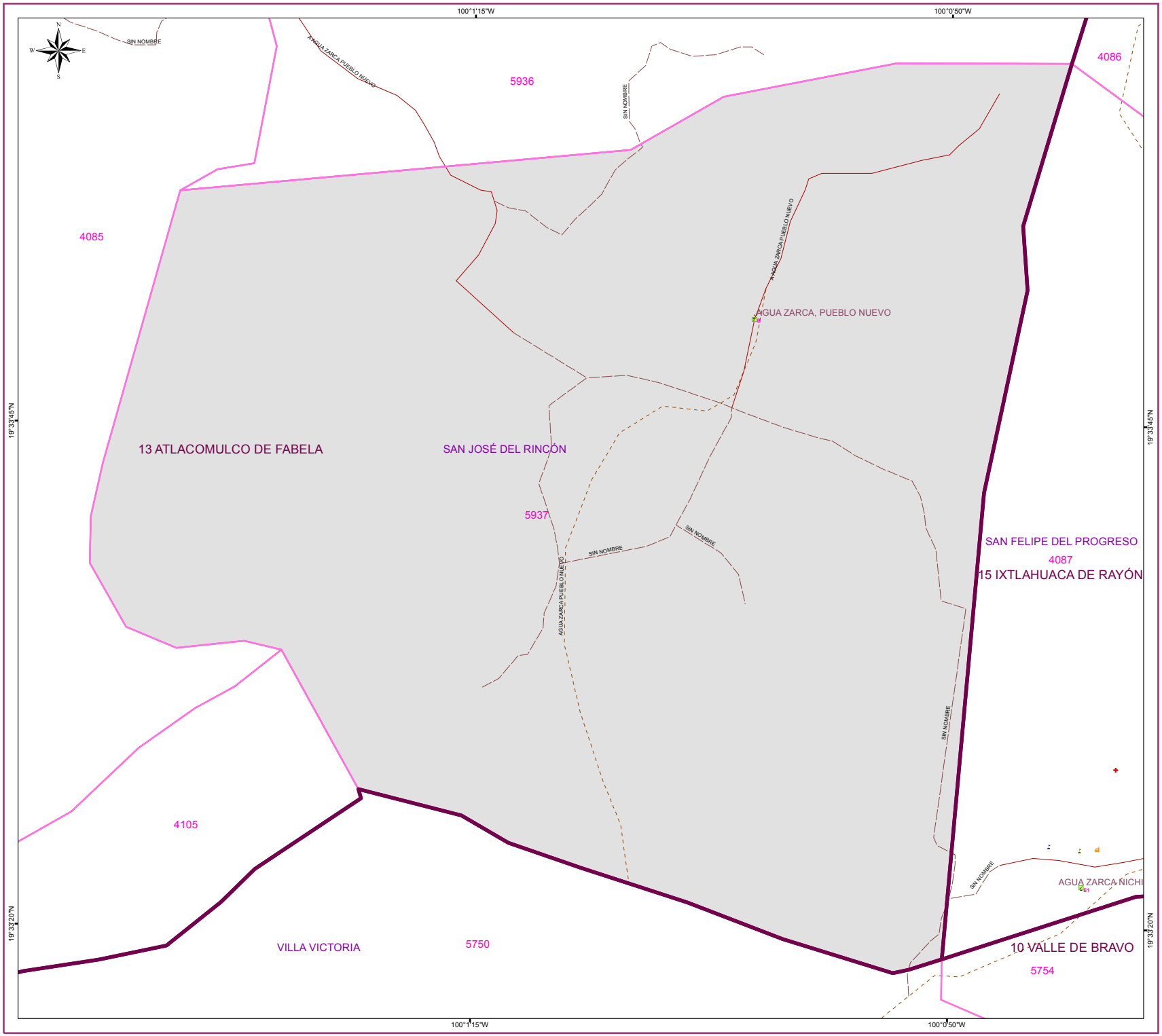

DIRECCIÓN DE ORGANIZACIÓN

S I M B O L O G Í A

ESTRUCTURA GEOELECTORAL Y CLAVES

- Límite estatal ..... MÉXICO
- Distrito Electoral Local 45
- Límite municipal ..... TOLUCA
- Sección electoral 6459
- Cabecera municipal
- Localidad ..... LOC
- Colonia ..... COL
- Manzana 999
- Casilla ..... B, C1, C2

*Casillas correspondientes al Proceso Electoral 2014 - 2015

VÍAS DE COMUNICACIÓN

- Vialidad ..... AVENIDA
- Autopista
- Pavimentada
- Terracería
- Brecha
- Vereda
- Línea de metro
- Ferrocarril
- Adoquín

INFRAESTRUCTURA

- Aeropuerto
- Central de autobús
- Centro comercial
- Centro cultural
- Centro recreativo
- Cementerio
- Escuela
  - Preprimaria
  - Primaria
  - Secundaria
  - Media Superior
  - Superior
  - Otras
- Hospital
- Iglesia
- Instalación bancaria
- Instalación deportiva
- Mercado
- Oficina gubernamental
- Oficina municipal
- Plaza o monumento
- Mancha urbana

RASGOS COMPLEMENTARIOS

- Río, arroyo o flujo de agua
- Cuerpo de agua o lago
- Pasto
- Puente

ESCALA GRÁFICA

0 0.035 0.07 0.14 0.21 0.28

Kilómetros

Edición cartográfica del mes de enero de 2017,
con corte de información cartográfica al 23 de noviembre de 2016.
Registro Federal de Electores, INE.

Proyección: UTM Zona 14
Datum: WGS84

LOCALIZACIÓN

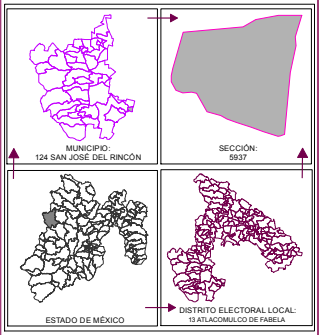

ELABORACIÓN

Departamento de Análisis y
Procesamiento de Información Territorial

Miguel Ángel García Escalante
Jaqueline Pérez Nova
Armando Ordoñez Arizmendi

SUPERVISIÓN

Subdirector de Documentación y Estadística Electoral
C.P. Antonio Sánchez Acosta