

Segundo Informe Quincenal de campaña

Del 8 al 22 de junio de 2018



Monitoreo a Medios de
Comunicación **Alternos**
y **Cine**

ÍNDICE	PÁG.
3. Introducción	4
4. Justificación	6
5. Objetivo General	7
6. Objetivo Específico	7
7. Desarrollo	8
7.1. Personal que participa	8
7.2. Asignación de tareas	9
7.3. Levantamiento de la información	10
7.4. Recorridos de los/as Monitoristas	11
7.5. Captura de la información	12
7.6 Renuncias	13
7.7 Problemática	14
7.8. Desglose de la información del monitoreo a medios de comunicación alternos	15
7.9. Levantamiento de la información por actores políticos	30
7.9.1 Eventos de difusión de partidos políticos, coaliciones y candidaturas independientes	30
7.9.2. Propaganda móvil o de tránsito de partidos políticos, coaliciones y candidaturas independientes	34
7.9.3 Publicidad directa de partidos políticos, coaliciones y candidaturas independientes	38
7.9.4 Soportes promocionales de partidos políticos, coaliciones y candidaturas independientes	42
7.10. Desglose de la propaganda del Instituto Electoral del Estado de México	46
7.10.1 Eventos de difusión	46

ÍNDICE	PÁG.
7.10.2. Propaganda móvil o de tránsito del IEEM	46
7.10.3 Publicidad directa del IEEM	46
7.10.4 Soportes promocionales del IEEM	47
7.11. Desglose de la información gubernamental	48
7.11.1 Eventos de difusión	48
7.11.2. Propaganda móvil o de tránsito	48
7.11.3 Publicidad directa	48
7.11.4 Soportes promocionales	49
8. Monitoreo a cine	51
8.1 Personal que participa	51
8.2 Desarrollo	53
8.3 Desglose de la información	53
9. Monitoreo extraterritorial	54
9.1 Personal que participa	57
9.2 Desarrollo	57
9.3 Desglose de la información	57
10. Conclusiones	58
ANEXO. Información a detalle por tipo de propaganda, actor político, autoridad electoral, gubernamental y por elección.	

3. INTRODUCCIÓN

El monitoreo es una actividad que el Consejo General realiza en términos del párrafo segundo del artículo 266 del Código Electoral del Estado de México, consiste en el seguimiento especializado cuantitativo, por medio del cual se identifica, registra, captura, procesa y presenta la información recopilada de los medios de comunicación alternos y cine, en los que se detecte la difusión de propaganda relacionada con los Procesos Electorales en el Estado de México, así como la utilizada por los partidos políticos, coaliciones, candidaturas comunes, aspirantes a candidatos independientes, precandidatos, candidatos, dirigentes políticos, militantes, afiliados o simpatizantes y, en su caso, la que se localice en el ámbito extraterritorial.

En apoyo del Consejo General, la Comisión de Acceso a Medios Propaganda y Difusión (CAMPyD), con auxilio de la Dirección de Partidos Políticos (DPP) realiza el monitoreo a medios alternos y cine durante el Proceso Electoral 2017-2018, en los periodos y fechas siguientes:

PRECAMPAÑAS	INTERCAMPAÑAS	CAMPAÑAS	PERIODO DE REFLEXIÓN	JORNADA ELECTORAL
20 de enero al 11 de febrero de 2018.	12 de febrero al 23 de mayo de 2018.	24 de mayo al 27 de junio de 2018.	28, 29 y 30 de junio de 2018.	1 de julio de 2018.

En mérito de lo anterior, la Secretaría Técnica presenta ante la CAMPyD el Segundo Informe Quincenal del Periodo de Campaña del Monitoreo a Medios de Comunicación Alternos y Cine del 8 al 22 de junio de 2018.

Este informe tiene una estructura metodológica integrada por una introducción, justificación, objetivo general y objetivos específicos.

Asimismo, se compone por los apartados de: asignación de tareas, levantamiento, captura y desglose de la información, recorridos de Monitoristas, renunciaciones, problemática y conclusiones.

Con el presente documento se pone a consideración de la CAMPyD de forma ejecutiva, la información generada en campo y gabinete, con el objeto de contar con los elementos que auxilien al análisis del comportamiento de la propaganda colocada por los actores políticos durante el periodo de Campaña 2018.

4. JUSTIFICACIÓN

En términos de lo dispuesto por los artículos 266, párrafo segundo del Código Electoral del Estado de México (CEEM), 36, 37, 52 y 53 de los Lineamientos de monitoreo a medios de comunicación electrónicos, impresos, internet, alternos y cine del Instituto Electoral del Estado de México (Lineamientos), numerales 6.1, 9.6.1, 13 y 13.2 del Manual de Procedimiento para el monitoreo a medios de comunicación alternos y cine del Instituto Electoral del Estado de México (Manual), la Secretaría Técnica de la CAMPyD presenta el Segundo Informe Quincenal del Periodo de Campaña de Monitoreo a Medios Alternos y Cine, del 8 al 22 de junio de 2018.

El propósito de este informe es dar a conocer a los integrantes de la CAMPyD, los resultados respecto de la propaganda de los actores políticos colocada en todo tipo de espacio o equipamiento utilizado para difundir mensajes; con la finalidad de que esta información apoye de forma indicativa, la fiscalización de los partidos políticos.

5. OBJETIVO GENERAL

Dar cuenta al Consejo General del Instituto Electoral del Estado de México, a través de la CAMPyD, de la información que deriva de la realización del monitoreo a medios alternos y cine durante el periodo de campaña en las 1800 áreas en las que se divide el Estado de México.

6. OBJETIVO ESPECÍFICO

Presentar de forma esquemática y numérica los resultados obtenidos del SIMEMA durante la etapa de campaña, correspondiente al periodo del 8 al 22 de junio, del Proceso Electoral 2017-2018, para la Elección de Diputados Locales y Ayuntamientos del Estado de México.

7. DESARROLLO

7.1 Personal que participa

Para la realización de las actividades de Monitoreo a Medios de Comunicación Alternos y Cine, la DPP cuenta con el apoyo del personal siguiente:

- a. 150 Monitoristas.
- b. 15 Coordinadores/as de Monitoreo.
- c. 1 Operador de Logística.
- d. Personal de la Subdirección de Prerrogativas de Acceso a Medios, Propaganda y Difusión.

Es importante comentar que la plantilla del personal contratado como Coordinador/a de Monitoreo y Monitoristas fue seleccionada de acuerdo con lo establecido en los numerales 8.1.1. y 8.2 del Manual.

Asimismo, en términos de lo establecido en los numerales 7.2 y 7.4.3 del Manual de procedimiento para el monitoreo a medios de comunicación alternos y cine del Instituto Electoral del Estado de México, la DPP ha solicitado el apoyo de la Dirección de Administración, Dirección de Organización, Unidad Técnica para la Administración del Personal Electoral, Dirección Jurídico Consultiva, Unidad de Informática y Estadística, la Unidad de Comunicación Social y los Vocales Ejecutivos de las Juntas Distritales, con el objeto de efectuar diversas actividades que han contribuido de forma sustancial en la realización del Monitoreo a Medios Alternos y Cine.

7.2 Asignación de tareas

En cumplimiento de lo establecido en los numerales 8.4.1 y 8.4.2 del Manual, el sorteo de áreas de monitoreo se realiza a través del SIMEMA. El resultado del sorteo referido fue la asignación de áreas de monitoreo por cada día de la semana, así como el orden de prelación que cada Monitorista pudo seleccionar durante el periodo que se informa.

Los sorteos realizados durante el periodo que se reporta son los siguientes:

Nº	FECHA DE REALIZACIÓN DEL SORTEO	PERÍODO DE MONITOREO
1	1 DE JUNIO	8 AL 9 DE JUNIO DE 2018
2	8 DE JUNIO	11 AL 16 DE JUNIO DE 2018
3	15 DE JUNIO	18 AL 22 DE JUNIO DE 2018

7.3 Levantamiento de la información

Conocidas las áreas de monitoreo que deberán recorrerse durante cada semana de trabajo, los/as Coordinadores/as de Monitoreo y los/as Monitoristas realizan la planeación de los recorridos. Los materiales que utilizan diariamente para el trabajo en campo son el dispositivo móvil y formatos de actas circunstanciadas, portan los implementos de trabajo y el gafete de identificación.

Los/as Monitoristas inician su recorrido a las nueve de la mañana, todos los días realizan un registro de inicio de actividad, acto seguido efectúan el recorrido por las secciones señalando su referencia de posición entre cada 10 y treinta minutos a efecto de dejar constancia del recorrido realizado. Para realizar el levantamiento de la información se lleva a cabo el siguiente procedimiento: observar la propaganda, tomar las medidas correspondientes a los elementos que la requieran, tomar al menos dos y hasta seis fotografías de la propaganda (una panorámica y una a detalle) y registro de la propaganda en el SIMEMA.

Para el adecuado levantamiento de la propaganda, los monitoristas atienden los criterios siguientes:

- La propaganda debe contener los elementos correspondientes como son, logotipo del partido, lema o versión y mensaje icónico;
- Identificar que la propaganda corresponda al proceso electoral vigente; y
- No considerar propaganda deteriorada.

Finalmente, para dejar constancia de la conclusión de la jornada laboral, los/as Monitoristas ingresan dos fotografías del acta circunstanciada.

7.4 Recorridos de los/as Monitoristas

El procedimiento de selección de áreas y diseño de los recorridos se lleva a cabo de forma semanal, al cabo de dos semanas (doce días de recorridos), el estado es cubierto en su totalidad.

Diariamente los/as monitoristas efectúan sus recorridos en las áreas de monitoreo por las rutas preestablecidas conforme al programa resultado del sorteo y selección previos, de esta forma registran la propaganda advertida en los exteriores, así como los eventos de difusión, elementos en medios de transporte y publicidad directa que observen en su recorrido.

Los recorridos al interior de las secciones electorales que comprenden cada una de las áreas de monitoreo se realizan considerando en primera instancia las vías primarias y secundarias, posteriormente se efectúa el recorrido al interior de las calles y cerradas de cada área de monitoreo.

7.5 Captura de la información

El registro de la información recabada con los datos correspondientes al tipo de propaganda, los testigos fotográficos y las actas circunstanciadas lo realizan directamente los/as monitoristas en el SIMEMA a través de los dispositivos móviles asignados para tal efecto.

Para la captura de la información, el/la monitorista ingresa la siguiente información:

- Sección.
- Periodo.
- Cargo.
- Tipo de propaganda.
- Nombre de Partido Político.
- Nombre de Precandidato/Candidato.
- Ubicación de la propaganda.
- Referencias de la publicidad.
- Tipo de publicidad (eventos de difusión, publicidad directa, soporte promocional y publicidad móvil o de tránsito).
- Observaciones; y
- Fotografías (al menos dos).

Realizada la captura, el/la Coordinador/a de Monitoreo verifica que la información concuerde con los testigos fotográficos ingresados. En caso de encontrar inconsistencias, se realizan las correcciones correspondientes. Es responsabilidad de el/la Coordinador/a de Monitoreo garantizar la validación diaria de la información registrada de monitoreo en el SIMEMA.

7.6 Renuncias

Para el periodo que se reporta no hubo movimientos en la plantilla del personal de monitoreo.

7.7 Problemática

Durante el periodo que se reporta, el personal de monitoreo en campo se enfrentó a la problemática que a continuación se describe:





Tabla N° 1. Incidentes (8 al 22 de junio)

N°	DISTRITO	CABECERA	NÚMERO DE MONITORISTA	SECCIÓN	FECHA	INCIDENTE
1	36	San Miguel Zinacantepec	M365	5838	12/06/2018	<p>Iniciando su recorrido, el monitorista observó un evento de difusión, al realizar la toma del testigo para su registro, un simpatizante del PRI lo golpeó, le quitó el gafete y equipo móvil institucional. Se levantó la carpeta de investigación por lesiones y robo.</p> <p>Número de denuncia TOL/ZIN/02/MP1/443/01017/18/06 NUC:TOL/TOL/ZIN/120/120137/18/06</p>

7.8 Desglose de la información del monitoreo a medios de comunicación alternos.






Durante el Segundo Informe Quincenal del periodo de Campañas del 8 al 22 de junio de 2018, se obtuvieron **22,678** registros por parte de los/as Monitoristas a través de los dispositivos móviles, en los recorridos que se efectuaron en los 45 Distritos Electorales del Estado de México.

Tabla N° 2. Resultados por actor político, autoridad electoral y gubernamental, así como por tipo de propaganda

Actor político, autoridad electoral y gubernamental	TIPO DE PROPAGANDA						Institucional IEEM	Gubernamental	TOTAL
	Electoral Diputados	Electoral Ayuntamientos	Electoral Compartida Federal / Diputados	Electoral Compartida Federal / Ayuntamientos	Electoral Partido o Coalición	Política			
	8	88	0	0	0	1	--	--	97
	2,910	6,452	9	12	3	18	--	--	9,404
	82	363	1	2	3	10	--	--	461
	3	86	82	89	0	2	--	--	262



Fuente: Elaboración con base en los datos obtenidos en el Sistema Integral de Monitoreo de Espectaculares y Medios Alternos (SIMEMA) durante la etapa de campañas electorales del 8 al 22 de junio de 2018.

Tabla N° 2. Resultados por actor político, autoridad electoral y gubernamental, así como por tipo de propaganda (continuación)

Actor político, autoridad electoral y gubernamental	TIPO DE PROPAGANDA						Institucional IEEM	Gubernamental	TOTAL
	Electoral Diputados	Electoral Ayuntamientos	Electoral Compartida Federal / Diputados	Electoral Compartida Federal / Ayuntamientos	Electoral Partido / Coalición	Política			
	338	1,077	1	0	57	35	--	--	1,508
	9	66	0	0	8	0	--	--	83
	152	820	0	0	14	12	--	--	998
morena	44	499	21	27	23	16	--	--	630
	7	46	0	3	0	14	--	--	70
	107	418	0	0	10	35	--	--	570
Coalición Juntos Haremos Historia (Morena-PT-ES)	401	2,314	86	228	4	5	--	--	3,038

Fuente: Elaboración con base en los datos obtenidos en el Sistema Integral de Monitoreo de Espectaculares y Medios Alternos (SIMEMA) durante la etapa de campañas electorales del 8 al 22 de junio de 2018.

Tabla N° 2. Resultados por actor político, autoridad electoral y gubernamental, así como por tipo de propaganda (continuación)

Actor político, autoridad electoral y gubernamental	TIPO DE PROPAGANDA						Institucional IEEM	Gubernamental	TOTAL
	Electoral Diputados	Electoral Ayuntamientos	Electoral Compartida Federal / Diputados	Electoral Compartida Federal / Ayuntamientos	Electoral Partido / Coalición	Política			
Coalición Por el Estado de México al Frente (PAN-PRD-MC)	1,413	3,816	17	33	7	46	--	--	5,332
 CANDIDATURAS INDEPENDIENTES	8	171	0	0	0	0	--	--	179
 IEEM Instituto Electoral del Estado de México	--	--	--	--	--	--	6	--	6
Gubernamental Federal	--	--	--	--	--	--	--	1	1
Gubernamental Estatal	--	--	--	--	--	--	--	3	3
Gubernamental Municipal	--	--	--	--	--	--	--	39	39
TOTAL	5,482	16,213	217	394	129	194	6	43	22,678

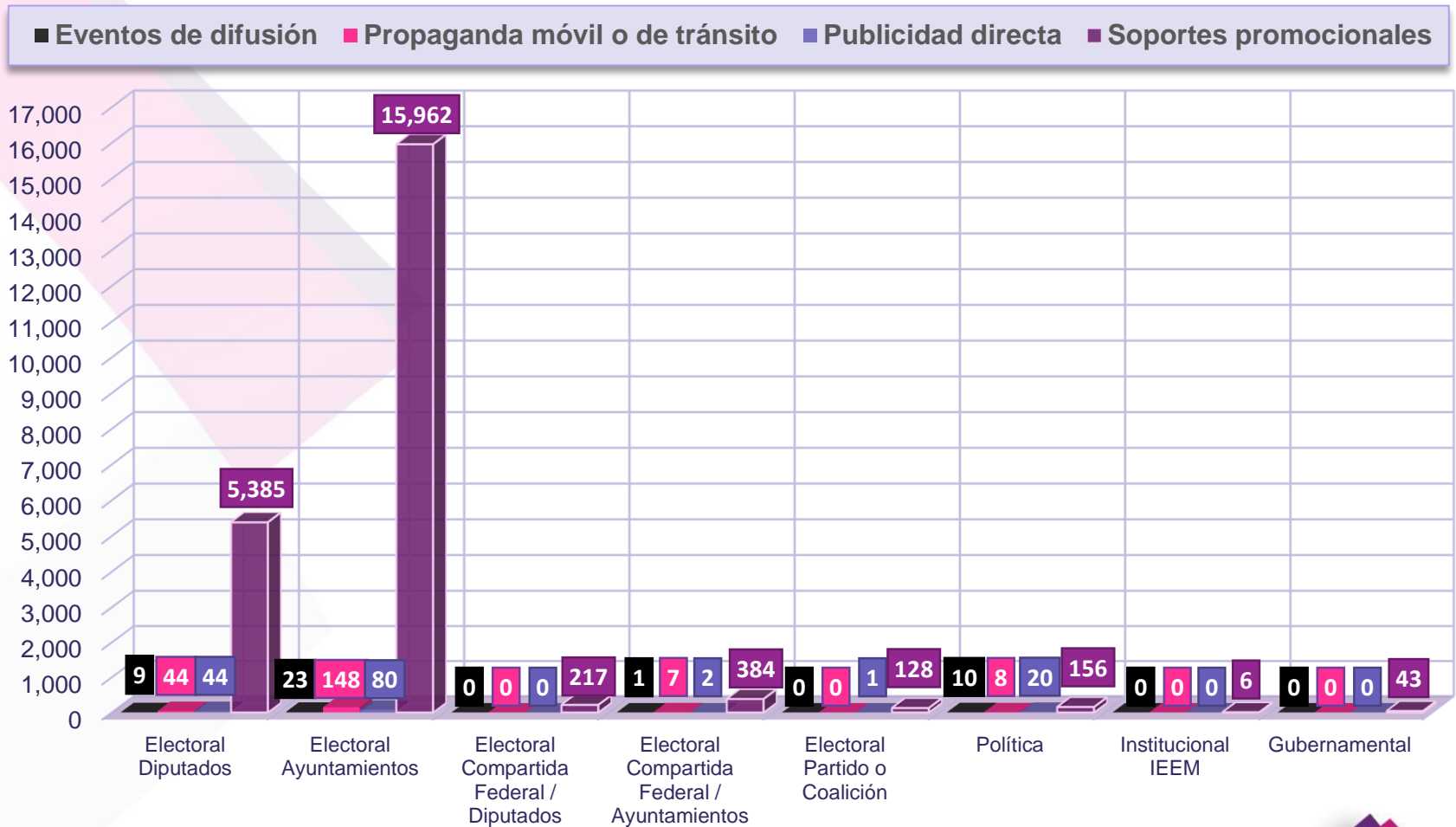
Fuente: Elaboración con base en los datos obtenidos en el Sistema Integral de Monitoreo de Espectaculares y Medios Alternos (SIMEMA) durante la etapa de campañas electorales del 8 al 22 de junio de 2018.

Tabla N° 3. Resultados por tipo de medio alterno y de propaganda

TIPO DE MEDIO ALTERNO	TIPO DE PROPAGANDA						Institucional IEEM	Gubernamental	TOTAL
	Electoral Diputados	Electoral Ayuntamientos	Electoral Compartida Federal / Diputados	Electoral Compartida Federal / Ayuntamientos	Electoral Partido / Coalición	Política			
Eventos de difusión	9	23	0	1	0	10	0	0	43
Propaganda móvil o de tránsito	44	148	0	7	0	8	0	0	207
Publicidad directa	44	80	0	2	1	20	0	0	147
Soportes promocionales	5,385	15,962	217	384	128	156	6	43	22,281
TOTAL	5,482	16,213	217	394	129	194	6	43	22,678

Fuente: Elaboración con base en los datos obtenidos en el Sistema Integral de Monitoreo de Espectaculares y Medios Alternos (SIMEMA) durante la etapa de campañas electorales del 8 al 22 de junio de 2018.

Gráfica N° 1. Resultados por tipo de medio alternativo y de propaganda



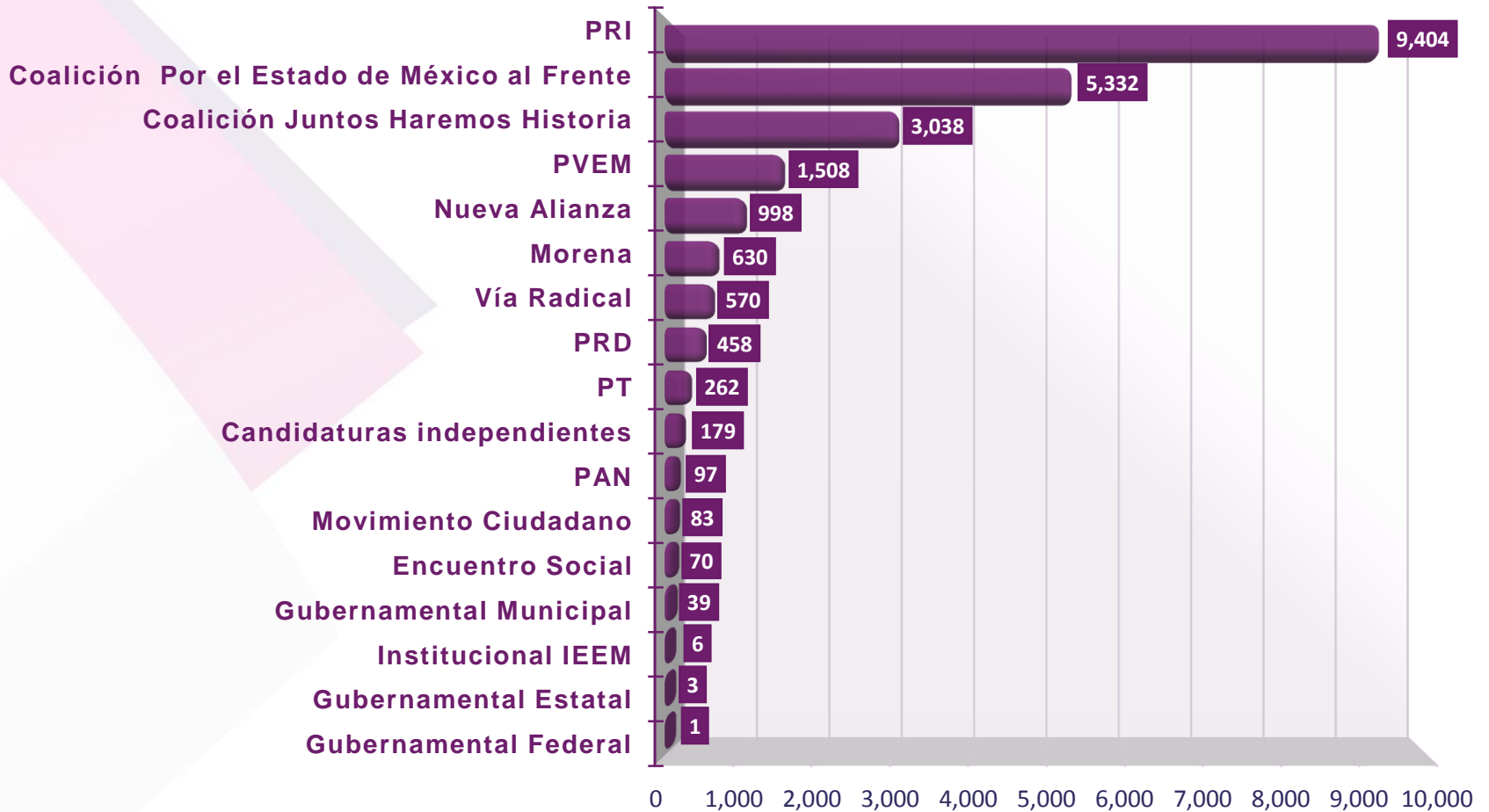
Fuente: Elaboración con base en los datos obtenidos en el Sistema Integral de Monitoreo de Espectaculares y Medios Alternos (SIMEMA) durante la etapa de campañas electorales del 8 al 22 de junio de 2018.

Tabla N° 4. Resultados por tipo de medio y actor político

ACTOR POLÍTICO, AUTORIDAD ELECTORAL Y GUBERNAMENTAL	EVENTOS DE DIFUSIÓN	PROPAGANDA MÓVIL O DE TRÁNSITO	PUBLICIDAD DIRECTA	SOPORTES PROMOCIONALES	TOTAL
Partido Acción Nacional	0	0	1	96	97
Partido Revolucionario Institucional	21	79	51	9,253	9,404
Partido de la Revolución Democrática	3	22	6	427	458
Partido del Trabajo	2	4	1	255	262
Partido Verde Ecologista de México	3	12	9	1,484	1,508
Movimiento Ciudadano	1	0	0	82	83
Nueva Alianza	3	7	12	976	998
Morena	0	16	5	609	630
Encuentro Social	1	1	1	67	70
Vía Radical	0	6	4	560	570
Coalición Juntos Haremos Historia (Morena-PT-ES)	2	24	22	2,990	3,038
Coalición Por el Estado de México al Frente (PAN-PRD-MC)	7	34	34	5,257	5,332
Candidaturas independientes	0	2	1	176	179
Institucional IEEM	0	0	0	6	6
Gubernamental Federal	0	0	0	1	1
Gubernamental Estatal	0	0	0	3	3
Gubernamental Municipal	0	0	0	39	39
TOTAL	43	207	147	22,281	22,678

Fuente: Elaboración con base en los datos obtenidos en el Sistema Integral de Monitoreo de Espectaculares y Medios Alternos (SIMEMA) durante la etapa de campañas electorales del 8 al 22 de junio de 2018.

Gráfica N° 2. Resultados por tipo de medio y actor político



Fuente: Elaboración con base en los datos obtenidos en el Sistema Integral de Monitoreo de Espectaculares y Medios Alternos (SIMEMA) durante la etapa de campañas electorales del 8 al 22 de junio de 2018.

Tabla N° 5. Resultados por Distrito Electoral

DISTRITO	EVEN TO DE DIFUSIÓN	PROPAGANDA MÓVIL O DE TRÁNSITO	PUBLICIDAD DIRECTA	SOPORTES PROMOCIONALES	TOTAL DISTRITO
01. Chalco de Díaz Covarrubias	0	1	0	388	389
02. Toluca de Lerdo	3	1	0	575	579
03. Chimalhuacán	0	0	0	212	212
04. Lerma de Villada	1	2	1	430	434
05. Chicoloapan de Juárez	0	0	2	412	414
06. Ecatepec de Morelos	0	1	0	519	520
07. Tenancingo de Degollado	0	0	0	735	735
08. Ecatepec de Morelos	2	10	3	449	464
09. Tejupilco de Hidalgo	0	0	0	749	749
10. Valle de Bravo	0	0	0	443	443
11. Tultitlán de Mariano Escobedo	0	6	4	281	291
12. Teoloyucan	2	8	3	388	401
13. Atlacomulco de Fabela	1	14	0	633	648
14. Jilotepec de Andrés Molina Enríquez	0	10	5	914	929
15. Ixtlahuaca de Rayón	3	7	0	302	312
16. Ciudad Adolfo López Mateos	1	1	0	362	364
17. Huixquilucan de Degollado	0	2	0	225	227
18. Tlalnepantla de Baz	1	3	6	152	162
19. Santa María Tultepec	1	1	1	350	353
20. Zumpango de Ocampo	2	6	28	1107	1,143
21. Ecatepec de Morelos	1	0	3	517	521
22. Ecatepec de Morelos	1	7	2	243	253
23. Texcoco de Mora	0	0	0	374	374

Fuente: Elaboración con base en los datos obtenidos en el Sistema Integral de Monitoreo de Espectaculares y Medios Alternos (SIMEMA) durante la etapa de campañas electorales del 8 al 22 de junio de 2018.

Tabla N° 5. Resultados por Distrito Electoral (continuación)

DISTRITO	EVEN TO DE DIFUSIÓN	PROPAGANDA MÓVIL O DE TRÁNSITO	PUBLICIDAD DIRECTA	SOPORTES PROMOCIONALES	TOTAL DISTRITO
24. Cd. Nezahualcóyotl	3	25	2	380	410
25. Cd. Nezahualcóyotl	1	3	14	366	384
26. Cuautitlán Izcalli	0	7	7	815	829
27. Valle de Chalco	0	2	5	351	358
28. Amecameca de Juárez	0	0	0	756	756
29. Naucalpan de Juárez	0	3	0	410	413
30. Naucalpan de Juárez	0	0	1	369	370
31. Los Reyes Acaquilpan	0	0	1	251	252
32. Naucalpan de Juárez	0	1	5	638	644
33. Tecámac de Felipe Villanueva	2	3	0	296	301
34. Toluca de Lerdo	2	1	7	811	821
35. Metepec	1	1	0	327	329
36. San Miguel Zinacantepec	0	3	0	731	734
37. Tlalnepantla de Baz	2	13	5	518	538
38. Coacalco de Berriozábal	3	12	8	409	432
39. Acolman de Nezahualcóyotl	4	4	0	669	677
40. Ixtapaluca	0	16	9	454	479
41. Cd. Nezahualcóyotl	2	0	5	706	713
42. Ecatepec de Morelos	1	2	10	511	524
43. Cuautitlán Izcalli	0	12	5	498	515
44. Nicolás Romero	2	7	1	897	907
45. Almoloya de Juárez	1	12	4	358	375
TOTAL	43	207	147	22,281	22,678

Fuente: Elaboración con base en los datos obtenidos en el Sistema Integral de Monitoreo de Espectaculares y Medios Alternos (SIMEMA) durante la etapa de campañas electorales del 8 al 22 de junio de 2018.

Tabla N° 6. Resultados por municipio

MUNICIPIO	EVEN TO DE DIFUSIÓN	PROPAGANDA MÓVIL O DE TRÁNSITO	PUBLICIDAD DIRECTA	SOPORTES PROMOCIONALES	TOTAL MUNICIPIO
001 - Acambay	0	2	0	141	143
002 - Acolman	0	0	0	77	77
003 - Aculco	0	1	5	85	91
004 - Almoloya de Alquisiras	0	0	0	15	15
005 - Almoloya de Juárez	1	8	3	135	147
006 - Almoloya del Río	0	0	0	27	27
007 - Amanalco	0	0	0	45	45
008 - Amatepec	0	0	0	62	62
009 - Amecameca	0	0	0	75	75
010 - Apaxco	0	0	0	106	106
011 - Atenco	0	0	0	62	62
012 - Atizapán	0	0	0	27	27
013 - Atizapán de Zaragoza	1	2	0	533	536
014 - Atlacomulco	0	8	0	159	167
015 - Atlautla	0	0	0	125	125
016 - Axapusco	2	2	0	123	127
017 - Ayapango	0	0	0	40	40
018 - Calimaya	0	0	0	86	86
019 - Capulhuac	0	0	0	46	46
020 - Coacalco de Berriozabal	3	12	6	343	364
021 - Coatepec Harinas	0	0	0	134	134
022 - Cocotitlán	0	0	0	22	22
023 - Coyotepec	0	0	0	31	31

Fuente: Elaboración con base en los datos obtenidos en el Sistema Integral de Monitoreo de Espectaculares y Medios Alternos (SIMEMA) durante la etapa de campañas electorales del 8 al 22 de junio de 2018.

Tabla N° 6. Resultados por municipio (continuación)

MUNICIPIO	EVENTO DE DIFUSIÓN	PROPAGANDA MÓVIL O DE TRÁNSITO	PUBLICIDAD DIRECTA	SOPORTES PROMOCIONALES	TOTAL MUNICIPIO
024 - Cuautitlán	0	0	0	123	123
025 - Cuautitlán Izcalli	0	16	7	920	943
026 - Chalco	0	1	0	344	345
027 - Chapa de Mota	0	0	0	86	86
028 - Chapultepec	0	0	0	29	29
029 - Chiautla	1	0	0	51	52
030 - Chicoloapan	0	0	1	237	238
031 - Chiconcuac	0	0	0	46	46
032 - Chimalhuacán	0	0	1	446	447
033 - Donato Guerra	0	0	0	60	60
034 - Ecatepec de Morelos	7	28	22	2,337	2,394
035 - Ecatzingo	0	0	0	55	55
036 - Huehuetoca	0	0	9	237	246
037 - Hueyoxtla	0	1	2	163	166
038 - Huixquilucan	0	2	0	142	144
039 - Isidro Fabela	0	16	0	11	27
040 - Ixtapaluca	0	0	9	632	641
041 - Ixtapan de la Sal	0	0	0	85	85
042 - Ixtapan del Oro	0	0	0	13	13
043 - Ixtlahuaca	0	2	0	123	125
044 - Xalatlaco	0	0	0	40	40
045 - Jaltenco	1	4	0	55	60
046 - Jilotepec	0	2	0	185	187

Fuente: Elaboración con base en los datos obtenidos en el Sistema Integral de Monitoreo de Espectaculares y Medios Alternos (SIMEMA) durante la etapa de campañas electorales del 8 al 22 de junio de 2018.

Tabla N° 6. Resultados por municipio (continuación)

MUNICIPIO	EVEN TO DE DIFUSIÓN	PROPAGANDA MÓVIL O DE TRÁNSITO	PUBLICIDAD DIRECTA	SOPORTES PROMOCIONALES	TOTAL MUNICIPIO
047 - Jilotzingo	0	0	0	32	32
048 - Jiquipilco	2	2	0	89	93
049 - Jocotitlán	0	1	0	115	116
050 - Joquicingo	0	0	0	28	28
051 - Juchitepec	0	0	0	44	44
052 - Lerma	0	0	0	179	179
053 - Malinalco	0	0	0	65	65
054 - Melchor Ocampo	0	2	0	18	20
055 - Metepec	0	1	0	185	186
056 - Mexicaltzingo	0	0	0	34	34
057 - Morelos	0	0	0	120	120
058 - Naucalpan de Juárez	0	3	6	1,246	1,255
059 - Nextlalpan	0	2	2	92	96
060 - Nezahualcóyotl	6	28	21	1,452	1,507
061 - Nicolás Romero	2	7	1	897	907
062 - Nopaltepec	0	0	0	42	42
063 - Ocoyoacac	1	2	1	57	61
064 - Ocuilan	0	0	0	142	142
065 - El Oro	0	2	0	53	55
066 - Otumba	0	0	0	59	59
067 - Otzoloapan	0	0	0	4	4
068 - Otzolotepec	0	4	0	158	162
069 - Ozumba	0	0	0	52	52

Fuente: Elaboración con base en los datos obtenidos en el Sistema Integral de Monitoreo de Espectaculares y Medios Alternos (SIMEMA) durante la etapa de campañas electorales del 8 al 22 de junio de 2018.

Tabla N° 6. Resultados por municipio (continuación)

MUNICIPIO	EVEN TO DE DIFUSIÓN	PROPAGANDA MÓVIL O DE TRÁNSITO	PUBLICIDAD DIRECTA	SOPORTES PROMOCIONALES	TOTAL MUNICIPIO
070 - Papalotla	0	0	0	14	14
071 - La Paz	0	0	1	192	193
072 - Polotitlán	0	0	0	56	56
073 - Rayón	0	0	0	23	23
074 - San Antonio la Isla	0	0	0	23	23
075 - San Felipe del Progreso	1	3	0	90	94
076 - San Martín de las Pirámides	0	0	0	54	54
077 - San Mateo Atenco	1	0	0	79	80
078 - San Simón de Guerrero	0	0	0	27	27
079 - Santo Tomás	0	0	0	11	11
080 - Soyaniquilpan de Juárez	0	0	0	28	28
081 - Sultepec	0	0	0	0	0
082 - Tecám ac	2	3	0	296	301
083 - Tejupilco	0	0	0	157	157
084 - Temamatla	0	0	0	22	22
085 - Temascalapa	1	2	0	115	118
086 - Temascalcingo	0	1	0	143	144
087 - Temascaltepec	0	0	0	68	68
088 - Temoaya	0	0	1	65	66
089 - Tenancingo	0	0	0	171	171
090 - Tenango del Aire	0	0	0	38	38
091 - Tenango del Valle	0	0	0	99	99
092 - Teoloyucan	0	0	0	126	126

Fuente: Elaboración con base en los datos obtenidos en el Sistema Integral de Monitoreo de Espectaculares y Medios Alternos (SIMEMA) durante la etapa de campañas electorales del 8 al 22 de junio de 2018.

Tabla N° 6. Resultados por municipio (continuación)

MUNICIPIO	EVEN TO DE DIFUSIÓN	PROPAGANDA MÓVIL O DE TRÁNSITO	PUBLICIDAD DIRECTA	SOPORTES PROMOCIONALES	TOTAL MUNICIPIO
093 - Teotihuacán	0	0	0	72	72
094 - Tepetlaoxtoc	0	0	0	62	62
095 - Tepetlixpa	0	0	0	44	44
096 - Tepotzotlán	1	0	1	66	68
097 - Tequixquiac	1	0	0	134	135
098 - Texcaltitlán	0	0	0	22	22
099 - Texcalyacac	0	0	0	17	17
100 - Texcoco	0	0	0	218	218
101 - Tezoyuca	0	0	0	48	48
102 - Tianguistenco	0	0	0	64	64
103 - Timilpan	0	2	0	80	82
104 - Tlalmanalco	0	0	0	105	105
105 - Tlalnepantla de Baz	1	11	12	965	989
106 - Tlatlaya	0	0	0	16	16
107 - Toluca	5	2	7	1,798	1,812
108 - Tonalico	0	0	0	76	76
109 - Tultepec	1	1	1	141	144
110 - Tultitlán	0	6	6	433	445
111 - Valle de Bravo	0	0	0	44	44
112 - Villa de Allende	0	0	0	56	56
113 - Villa del Carbón	0	3	0	133	136
114 - Villa Guerrero	0	0	0	123	123
115 - Villa Victoria	0	0	0	93	93

Fuente: Elaboración con base en los datos obtenidos en el Sistema Integral de Monitoreo de Espectaculares y Medios Alternos (SIMEMA) durante la etapa de campañas electorales del 8 al 22 de junio de 2018.

Tabla N° 6. Resultados por municipio (continuación)

MUNICIPIO	EVENTO DE DIFUSIÓN	PROPAGANDA MÓVIL O DE TRÁNSITO	PUBLICIDAD DIRECTA	SOPORTES PROMOCIONALES	TOTAL MUNICIPIO
116 - Xonacatlán	0	0	0	40	40
117 - Zacazonapan	0	0	0	0	0
118 - Zacualpan	0	0	0	26	26
119 - Zinacantepec	0	3	0	319	322
120 - Zumpahuacán	0	0	0	71	71
121 - Zumpango	1	5	17	467	490
122 - Valle de Chalco Solidaridad	0	2	5	351	358
123 - Luvianos	0	0	0	55	55
124 - San José del Rincón	1	2	0	163	166
125 - Tonanitla	0	0	0	0	0
Totales	43	207	147	22,281	22,678

Fuente: Elaboración con base en los datos obtenidos en el Sistema Integral de Monitoreo de Espectaculares y Medios Alternos (SIMEMA) durante la etapa de campañas electorales del 8 al 22 de junio de 2018.

7.9 Levantamiento de la información por actores políticos

7.9.1 Eventos de difusión de partidos políticos, coaliciones y candidaturas independientes

Tabla N° 7. Resultados de eventos de difusión

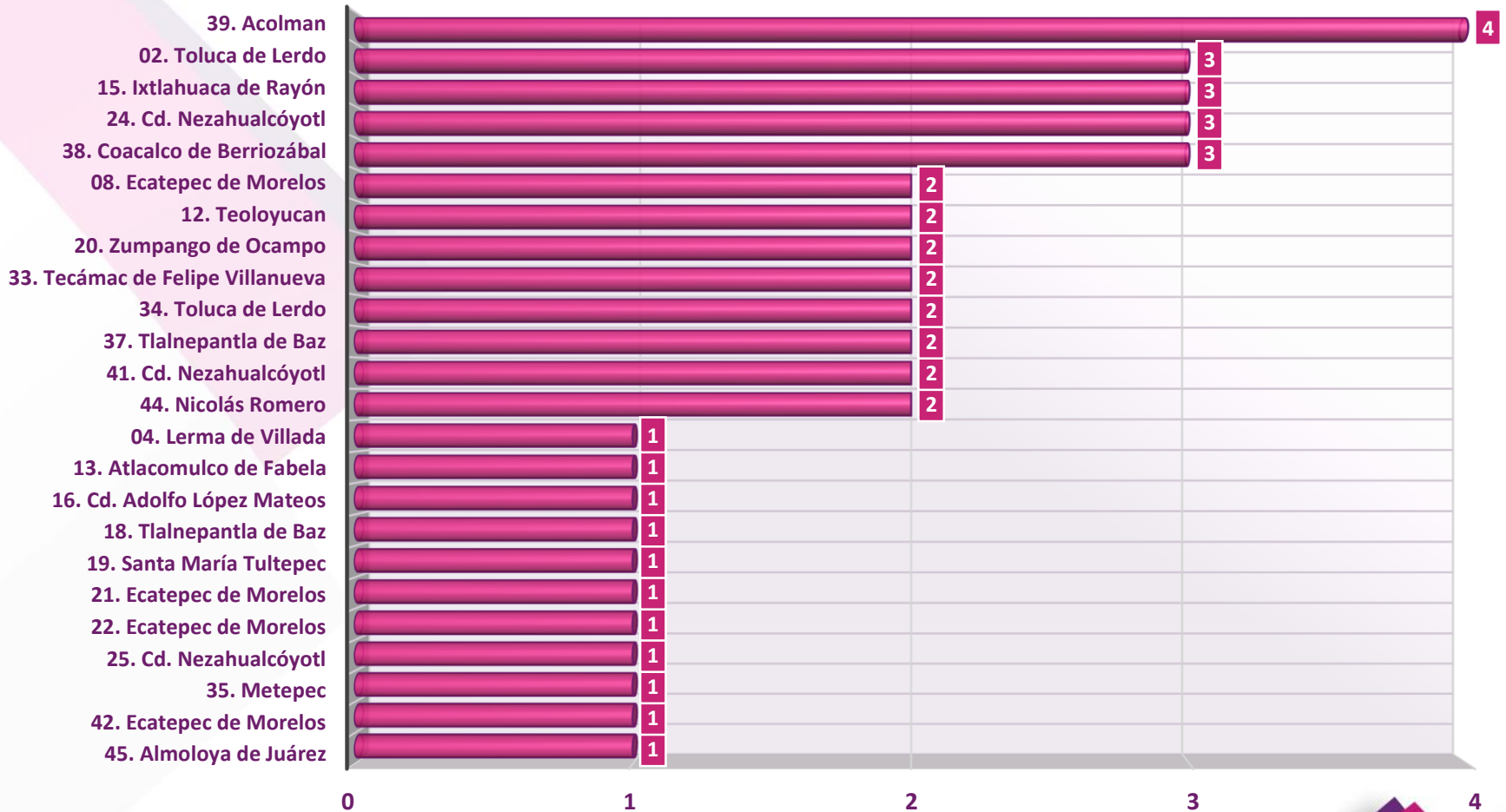
DISTRITO	TOTAL	DISTRITO	TOTAL	DISTRITO	TOTAL
01. Chalco de Díaz Covarrubias	0	16. Ciudad Adolfo López Mateos	1	31. Los Reyes Acaquilpan	0
02. Toluca de Lerdo	3	17. Huixquilucan de Degollado	0	32. Naucalpan de Juárez	0
03. Chimalhuacán	0	18. Tlalnepantla de Baz	1	33. Tecámac de Felipe Villanueva	2
04. Lerma de Villada	1	19. Santa María Tultepec	1	34. Toluca de Lerdo	2
05. Chicoloapan de Juárez	0	20. Zumpango de Ocampo	2	35. Metepec	1
06. Ecatepec de Morelos	0	21. Ecatepec de Morelos	1	36. San Miguel Zinacantepec	0
07. Tenancingo de Degollado	0	22. Ecatepec de Morelos	1	37. Tlalnepantla de Baz	2
08. Ecatepec de Morelos	2	23. Texcoco de Mora	0	38. Coacalco de Berriozábal	3
09. Tejupilco de Hidalgo	0	24. Cd. Nezahualcóyotl	3	39. Acolman de Nezahualcóyotl	4
10. Valle de Bravo	0	25. Cd. Nezahualcóyotl	1	40. Ixtapaluca	0
11. Tultitlán de Mariano Escobedo	0	26. Cuautitlán Izcalli	0	41. Cd. Nezahualcóyotl	2
12. Teoloyucan	2	27. Valle de Chalco	0	42. Ecatepec de Morelos	1
13. Atlacomulco de Fabela	1	28. Amecameca de Juárez	0	43. Cuautitlán Izcalli	0
14. Jilotepec de Andrés Molina Enríquez	0	29. Naucalpan de Juárez	0	44. Nicolás Romero	2
15. Ixtlahuaca de Rayón	3	30. Naucalpan de Juárez	0	45. Almoloya de Juárez	1

Total de eventos de difusión

43

Fuente: Elaboración con base en los datos obtenidos en el Sistema Integral de Monitoreo de Espectaculares y Medios Alternos (SIMEMA) durante la etapa de campañas electorales del 8 al 22 de junio de 2018.

Gráfica N° 3. Resultados de eventos de difusión de partidos políticos, coaliciones y candidaturas independientes



Fuente: Elaboración con base en los datos obtenidos en el Sistema Integral de Monitoreo de Espectaculares y Medios Alternos (SIMEMA) durante la etapa de campañas electorales del 8 al 22 de junio de 2018.

Tabla N° 8. Resultados de eventos de difusión por partido político, coalición y candidaturas independientes

EVENTO DE DIFUSIÓN	ACTOR POLÍTICO													TOTAL
	PAN	PRI	PRD	PT	PVEM	MC	NA	Morena	ES	VR	Morena-PT-ES	PAN-PRD-MC	CI	
Brigada	0	11	1	2	2	1	1	0	1	0	2	3	0	24
Evento Cultural	0	0	0	0	0	0	1	0	0	0	0	0	0	1
Jornada Comunitaria	0	1	0	0	0	0	1	0	0	0	0	1	0	3
Marcha	0	6	1	0	0	0	0	0	0	0	0	1	0	8
Mitin	0	3	0	0	1	0	0	0	0	0	0	1	0	5
Platica Ciudadana	0	0	1	0	0	0	0	0	0	0	0	1	0	2
TOTAL	0	21	3	2	3	1	3	0	1	0	2	7	0	43

Fuente: Elaboración con base en los datos obtenidos en el Sistema Integral de Monitoreo de Espectaculares y Medios Alternos (SIMEMA) durante la etapa de campañas electorales del 8 al 22 de junio de 2018.

Gráfica N° 4. Resultados de eventos de difusión por partido político, coalición y candidaturas independientes



Fuente: Elaboración con base en los datos obtenidos en el Sistema Integral de Monitoreo de Espectaculares y Medios Alternos (SIMEMA) durante la etapa de campañas electorales del 8 al 22 de junio de 2018.

7.9.2 Propaganda móvil o de tránsito de partidos políticos, coaliciones y candidaturas independientes

Tabla N° 9. Resultados de propaganda móvil o de tránsito por distrito

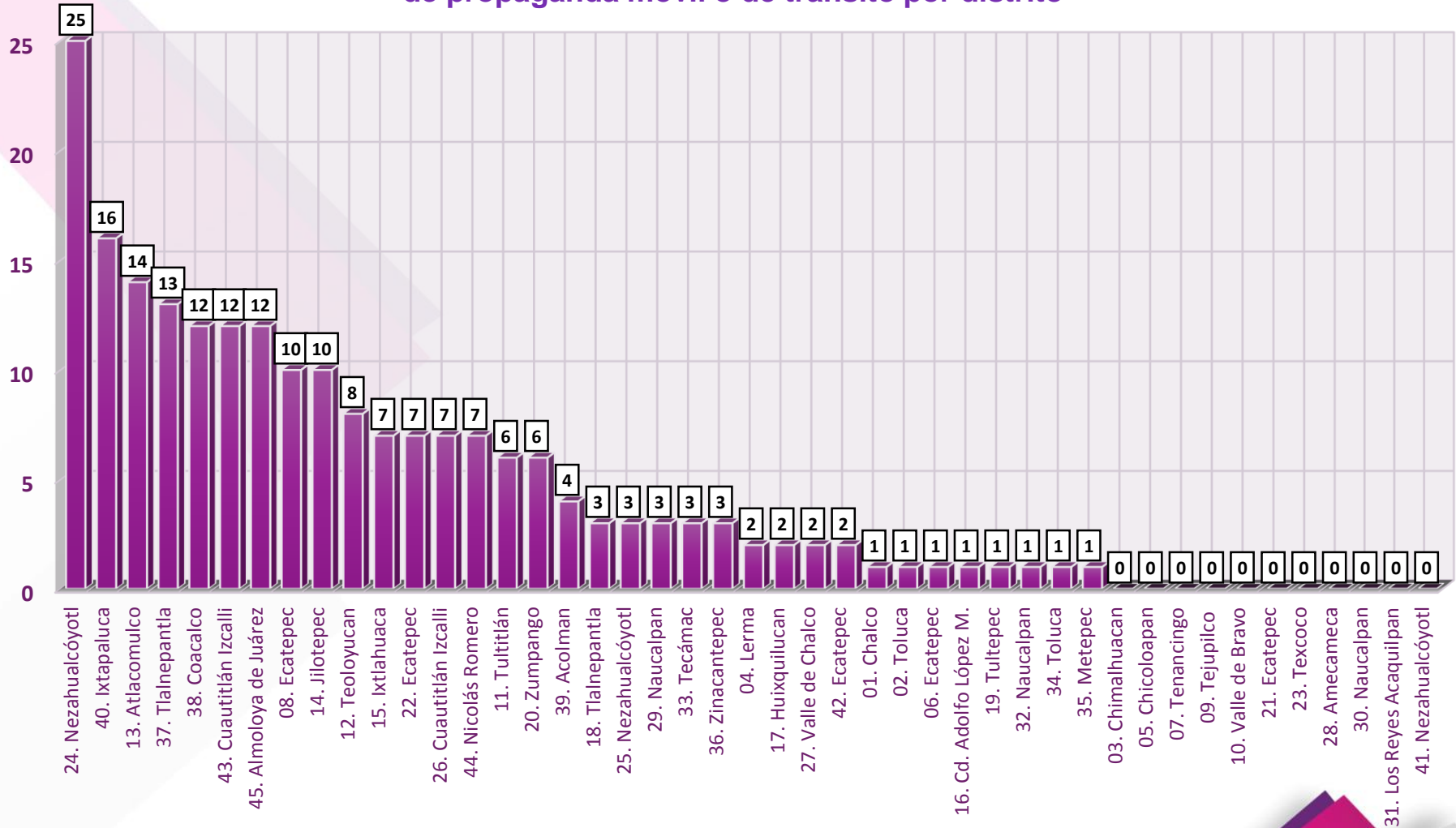
DISTRITO	TOTAL	DISTRITO	TOTAL	DISTRITO	TOTAL
01. Chalco de Díaz Covarrubias	1	16. Ciudad Adolfo López Mateos	1	31. Los Reyes Acaquilpan	0
02. Toluca de Lerdo	1	17. Huixquilucan de Degollado	2	32. Naucalpan de Juárez	1
03. Chimalhuacán	0	18. Tlalnepantla de Baz	3	33. Tecámac de Felipe Villanueva	3
04. Lerma de Villada	2	19. Santa María Tultepec	1	34. Toluca de Lerdo	1
05. Chicoloapan de Juárez	0	20. Zumpango de Ocampo	6	35. Metepec	1
06. Ecatepec de Morelos	1	21. Ecatepec de Morelos	0	36. San Miguel Zinacantepec	3
07. Tenancingo de Degollado	0	22. Ecatepec de Morelos	7	37. Tlalnepantla de Baz	13
08. Ecatepec de Morelos	10	23. Texcoco de Mora	0	38. Coacalco de Berriozábal	12
09. Tejupilco de Hidalgo	0	24. Cd. Nezahualcóyotl	25	39. Acolman de Nezahualcóyotl	4
10. Valle de Bravo	0	25. Cd. Nezahualcóyotl	3	40. Ixtapaluca	16
11. Tultitlán de Mariano Escobedo	6	26. Cuautitlán Izcalli	7	41. Cd. Nezahualcóyotl	0
12. Teoloyucan	8	27. Valle de Chalco	2	42. Ecatepec de Morelos	2
13. Atlacomulco de Fabela	14	28. Amecameca de Juárez	0	43. Cuautitlán Izcalli	12
14. Jilotepec de Andrés Molina Enríquez	10	29. Naucalpan de Juárez	3	44. Nicolás Romero	7
15. Ixtlahuaca de Rayón	7	30. Naucalpan de Juárez	0	45. Almoloya de Juárez	12

Total de propaganda móvil o de tránsito

207

Fuente: Elaboración con base en los datos obtenidos en el Sistema Integral de Monitoreo de Espectaculares y Medios Alternos (SIMEMA) durante la etapa de campañas electorales del 8 al 22 de junio de 2018.

Gráfica N° 5. Resultados de partidos políticos, coaliciones y candidaturas independientes de propaganda móvil o de tránsito por distrito



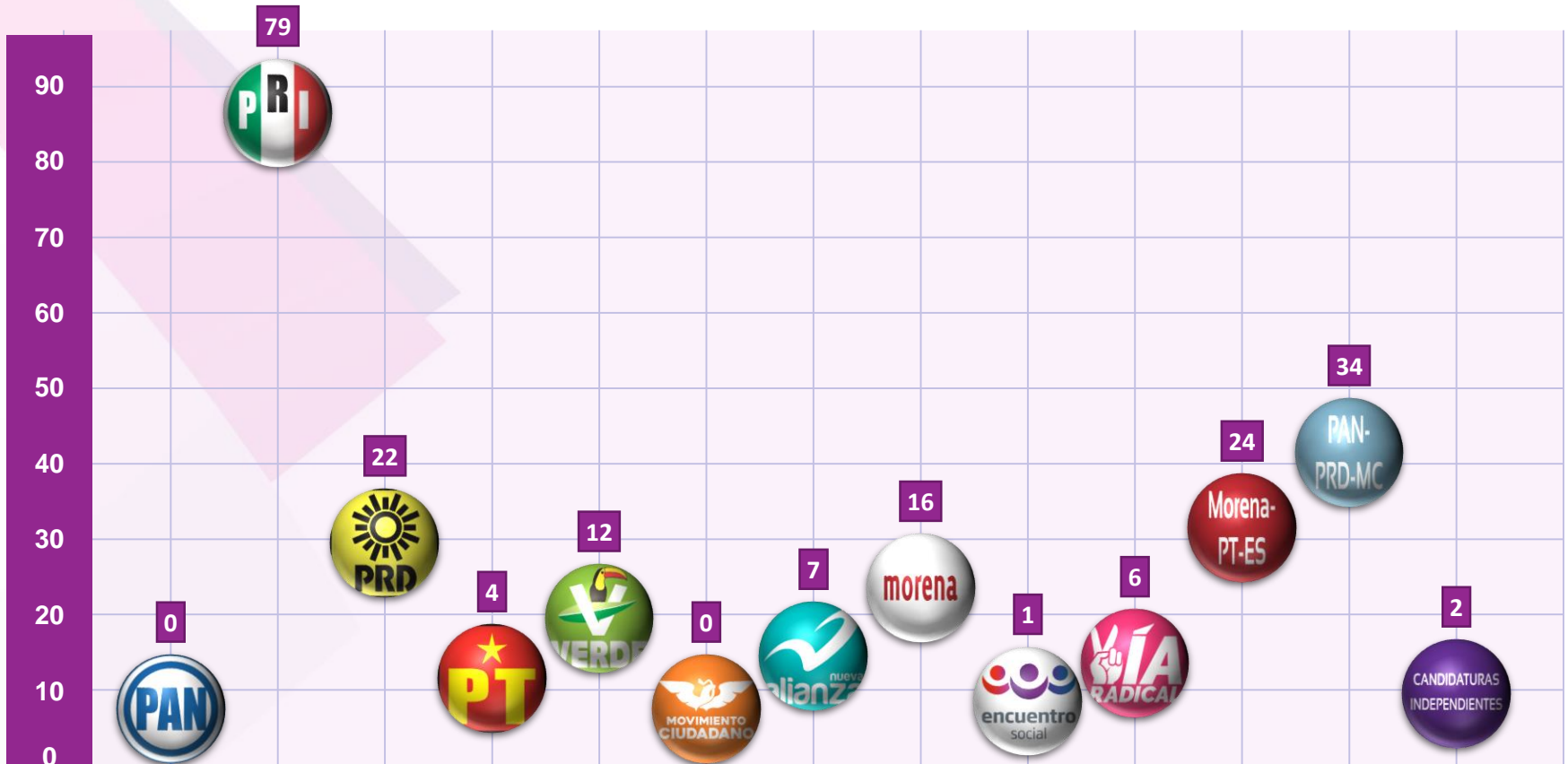
Fuente: Elaboración con base en los datos obtenidos en el Sistema Integral de Monitoreo de Espectaculares y Medios Alternos (SIMEMA) durante la etapa de campañas electorales del 8 al 22 de junio de 2018.

Tabla N° 10. Resultados de propaganda móvil o de tránsito por partido político, coalición y candidaturas independientes

ACTOR POLÍTICO	TIPO DE TRANSPORTE			TOTAL
	TRANSPORTE PÚBLICO	TRANSPORTE PRIVADO	PERIFONEO	
Partido Acción Nacional	0	0	0	0
Partido Revolucionario Institucional	17	60	2	79
Partido de la Revolución Democrática	2	19	1	22
Partido del Trabajo	0	0	4	4
Partido Verde Ecologista de México	2	7	3	12
Movimiento Ciudadano	0	0	0	0
Nueva Alianza	0	4	3	7
Morena	0	13	3	16
Encuentro Social	0	1	0	1
Vía Radical	2	2	2	6
Coalición Juntos haremos historia (Morena-PT-ES)	2	19	3	24
Coalición Por el Estado de México al frente (PAN-PRD-MC)	3	28	3	34
Candidaturas Independientes	0	1	1	2
TOTAL	28	154	25	207

Fuente: Elaboración con base en los datos obtenidos en el Sistema Integral de Monitoreo de Espectaculares y Medios Alternos (SIMEMA) durante la etapa de campañas electorales del 8 al 22 de junio de 2018.

Gráfica N° 6. Resultados de propaganda móvil o de tránsito por partido político, coalición y candidaturas independientes



Fuente: Elaboración con base en los datos obtenidos en el Sistema Integral de Monitoreo de Espectaculares y Medios Alternos (SIMEMA) durante la etapa de campañas electorales del 8 al 22 de junio de 2018.

7.9.3 Publicidad Directa de partidos políticos, coaliciones y candidaturas independientes

Tabla N° 11. Resultados de publicidad directa por distrito

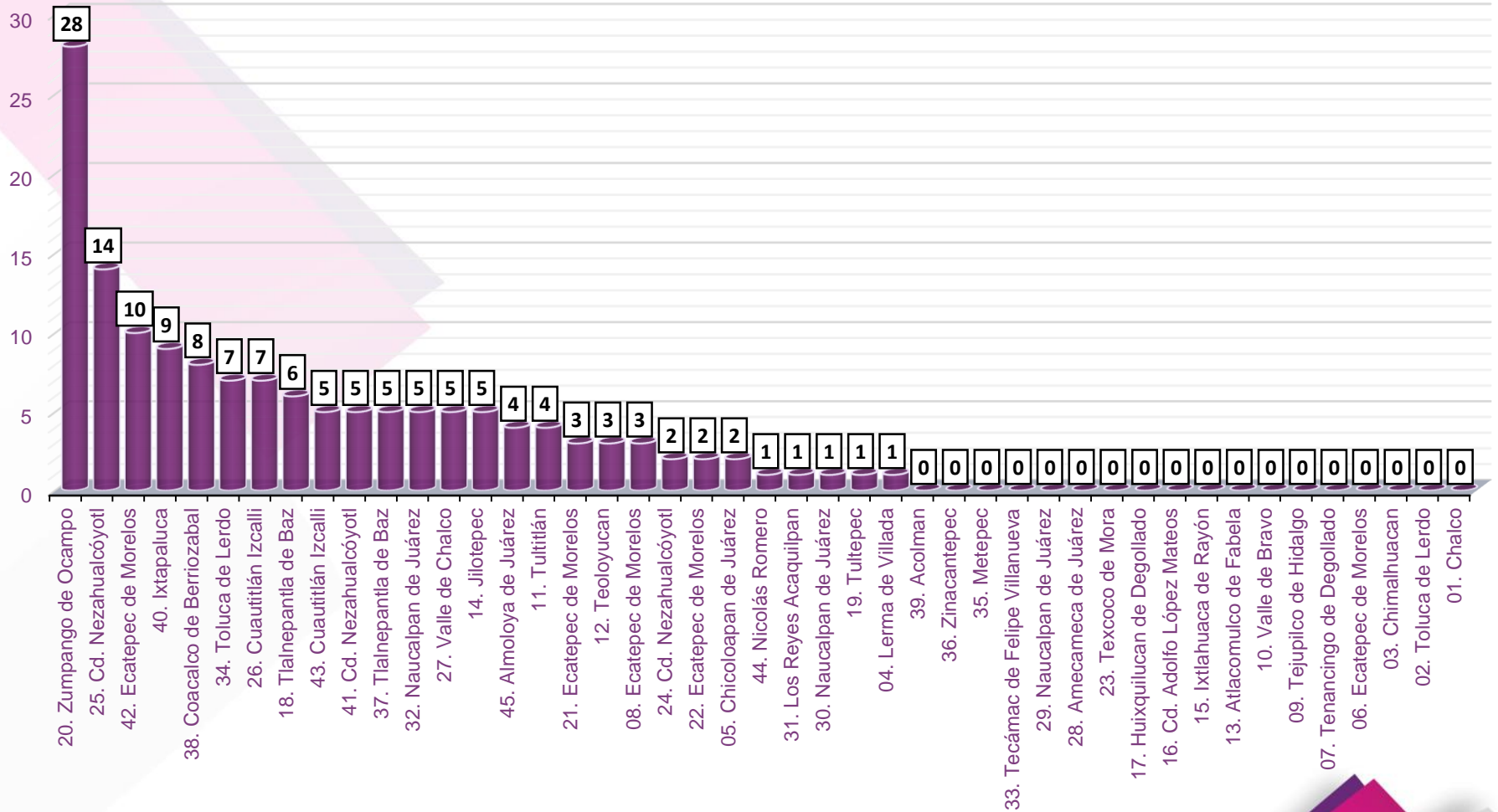
DISTRITO	TOTAL	DISTRITO	TOTAL	DISTRITO	TOTAL
01. Chalco de Díaz Covarrubias	0	16. Ciudad Adolfo López Mateos	0	31. Los Reyes Acaquilpan	1
02. Toluca de Lerdo	0	17. Huixquilucan de Degollado	0	32. Naucalpan de Juárez	5
03. Chimalhuacán	0	18. Tlalnepantla de Baz	6	33. Tecámac de Felipe Villanueva	0
04. Lerma de Villada	1	19. Santa María Tultepec	1	34. Toluca de Lerdo	7
05. Chicoloapan de Juárez	2	20. Zumpango de Ocampo	28	35. Metepec	0
06. Ecatepec de Morelos	0	21. Ecatepec de Morelos	3	36. San Miguel Zinacantepec	0
07. Tenancingo de Degollado	0	22. Ecatepec de Morelos	2	37. Tlalnepantla de Baz	5
08. Ecatepec de Morelos	3	23. Texcoco de Mora	0	38. Coacalco de Berriozábal	8
09. Tejupilco de Hidalgo	0	24. Cd. Nezahualcóyotl	2	39. Acolman de Nezahualcóyotl	0
10. Valle de Bravo	0	25. Cd. Nezahualcóyotl	14	40. Ixtapaluca	9
11. Tultitlán de Mariano Escobedo	4	26. Cuautitlán Izcalli	7	41. Cd. Nezahualcóyotl	5
12. Teoloyucan	3	27. Valle de Chalco	5	42. Ecatepec de Morelos	10
13. Atlacomulco de Fabela	0	28. Amecameca de Juárez	0	43. Cuautitlán Izcalli	5
14. Jilotepec de Andrés Molina Enríquez	5	29. Naucalpan de Juárez	0	44. Nicolás Romero	1
15. Ixtlahuaca de Rayón	0	30. Naucalpan de Juárez	1	45. Almoloya de Juárez	4

Total de publicidad directa

147

Fuente: Elaboración con base en los datos obtenidos en el Sistema Integral de Monitoreo de Espectaculares y Medios Alternos (SIMEMA) durante la etapa de campañas electorales del 8 al 22 de junio de 2018.

Gráfica N° 7. Resultados de partidos políticos, coaliciones y candidaturas independientes de publicidad directa por distrito



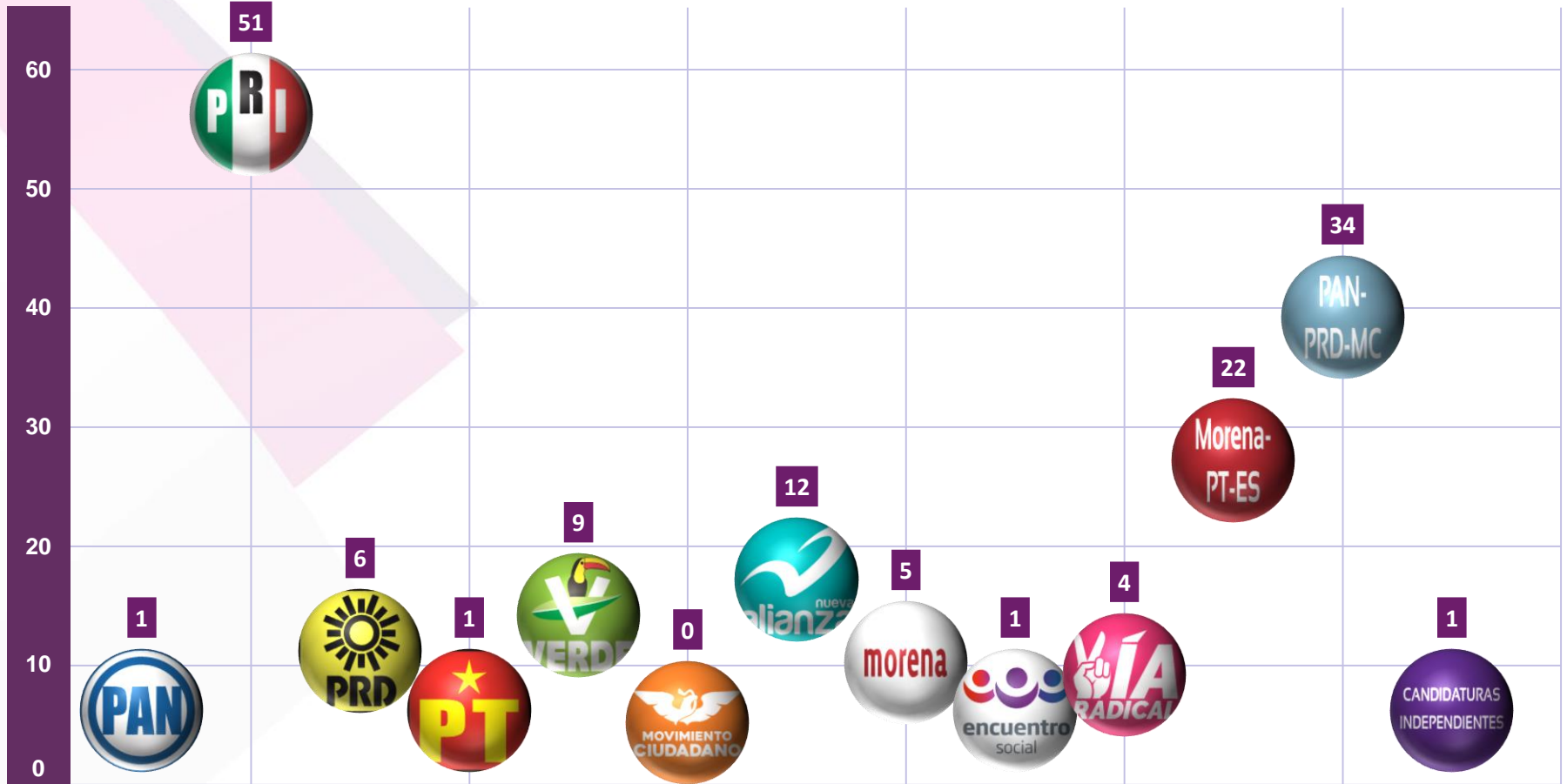
Fuente: Elaboración con base en los datos obtenidos en el Sistema Integral de Monitoreo de Espectaculares y Medios Alternos (SIMEMA) durante la etapa de campañas electorales del 8 al 22 de junio de 2018.

Tabla N° 12. Resultados por partido político, coalición y candidaturas independientes de publicidad directa

PUBLICIDAD DIRECTA	ACTOR POLÍTICO													TOTAL
	PAN	PRI	PRD	PT	PVEM	MC	NA	Morena	ES	VR	Morena-PT-ES	PAN-PRD-MC	CI	
Bandera	1	2	4	0	0	0	1	0	0	0	0	0	0	8
Bolsa	0	1	0	0	0	0	0	0	0	0	0	0	0	1
Calcomanía	0	13	0	0	2	0	5	2	0	0	11	17	1	51
Cartel	0	18	2	0	1	0	0	0	0	0	1	10	0	32
Chaleco	0	0	0	1	0	0	0	0	0	0	0	0	0	1
Cuadernillo	0	0	0	0	0	0	0	0	0	0	1	0	0	1
Díptico	0	6	0	0	2	0	1	3	0	1	2	5	0	20
Folleto	0	1	0	0	1	0	0	0	0	0	0	0	0	2
Gorra	0	4	0	0	0	0	0	0	0	0	0	0	0	4
Mochila	0	0	0	0	2	0	0	0	0	0	0	0	0	2
Playera	0	2	0	0	0	0	1	0	1	0	0	0	0	4
Tríptico	0	3	0	0	0	0	0	0	0	0	0	1	0	4
Volante	0	1	0	0	1	0	4	0	0	3	7	1	0	17
TOTALES	1	51	6	1	9	0	12	5	1	4	22	34	1	147

Fuente: Elaboración con base en los datos obtenidos en el Sistema Integral de Monitoreo de Espectaculares y Medios Alternos (SIMEMA) durante la etapa de campañas electorales del 8 al 22 de junio de 2018.

Gráfica N° 8. Resultados por partido político, coalición y candidaturas independientes de publicidad directa



Fuente: Elaboración con base en los datos obtenidos en el Sistema Integral de Monitoreo de Espectaculares y Medios Alternos (SIMEMA) durante la etapa de campañas electorales del 8 al 22 de junio de 2018.

7.9.4 Soportes promocionales de partidos políticos, coaliciones y candidaturas independientes

Tabla N° 13. Resultados de soporte promocional por distrito

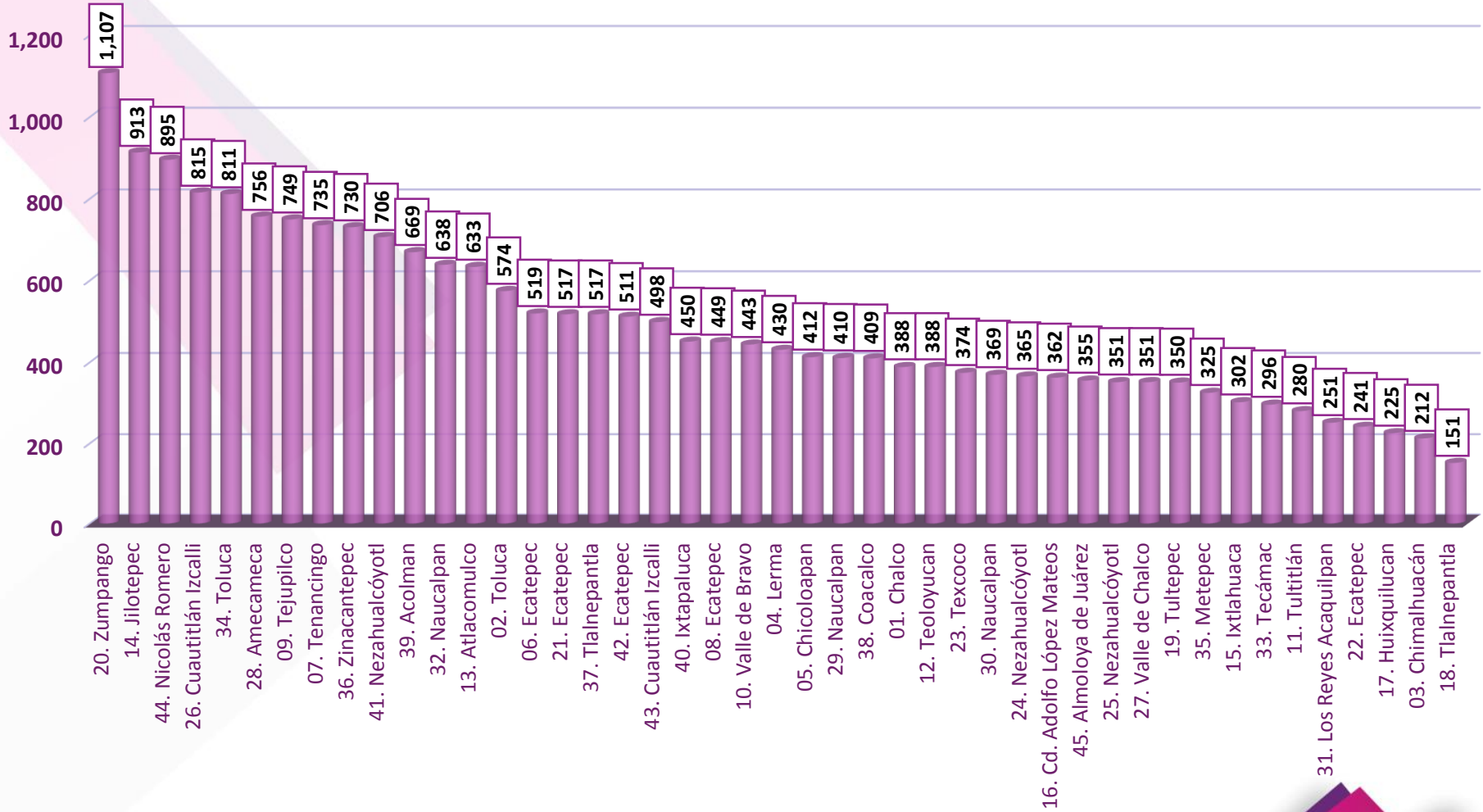
DISTRITO	TOTAL	DISTRITO	TOTAL	DISTRITO	TOTAL
01. Chalco de Díaz Covarrubias	388	16. Ciudad Adolfo López Mateos	362	31. Los Reyes Acaquilpan	251
02. Toluca de Lerdo	574	17. Huixquilucan de Degollado	225	32. Naucalpan de Juárez	638
03. Chimalhuacán	212	18. Tlalnepantla de Baz	151	33. Tecámac de Felipe Villanueva	296
04. Lerma de Villada	430	19. Santa María Tultepec	350	34. Toluca de Lerdo	811
05. Chicoloapan de Juárez	412	20. Zumpango de Ocampo	1,107	35. Metepec	325
06. Ecatepec de Morelos	519	21. Ecatepec de Morelos	517	36. San Miguel Zinacantepec	730
07. Tenancingo de Degollado	735	22. Ecatepec de Morelos	241	37. Tlalnepantla de Baz	517
08. Ecatepec de Morelos	449	23. Texcoco de Mora	374	38. Coacalco de Berriozábal	409
09. Tejupilco de Hidalgo	749	24. Cd. Nezahualcóyotl	365	39. Acolman de Nezahualcóyotl	669
10. Valle de Bravo	443	25. Cd. Nezahualcóyotl	351	40. Ixtapaluca	450
11. Tultitlán de Mariano Escobedo	280	26. Cuautitlán Izcalli	815	41. Cd. Nezahualcóyotl	706
12. Teoloyucan	388	27. Valle de Chalco	351	42. Ecatepec de Morelos	511
13. Atlacomulco de Fabela	633	28. Amecameca de Juárez	756	43. Cuautitlán Izcalli	498
14. Jilotepec de Andrés Molina Enríquez	913	29. Naucalpan de Juárez	410	44. Nicolás Romero	895
15. Ixtlahuaca de Rayón	302	30. Naucalpan de Juárez	369	45. Almoloya de Juárez	355

Total de soportes promocionales

22,232

Fuente: Elaboración con base en los datos obtenidos en el Sistema Integral de Monitoreo de Espectaculares y Medios Alternos (SIMEMA) durante la etapa de campañas electorales del 8 al 22 de junio de 2018.

Gráfica N° 9. Resultados de partidos políticos, coaliciones y candidaturas independientes de soporte promocional por distrito



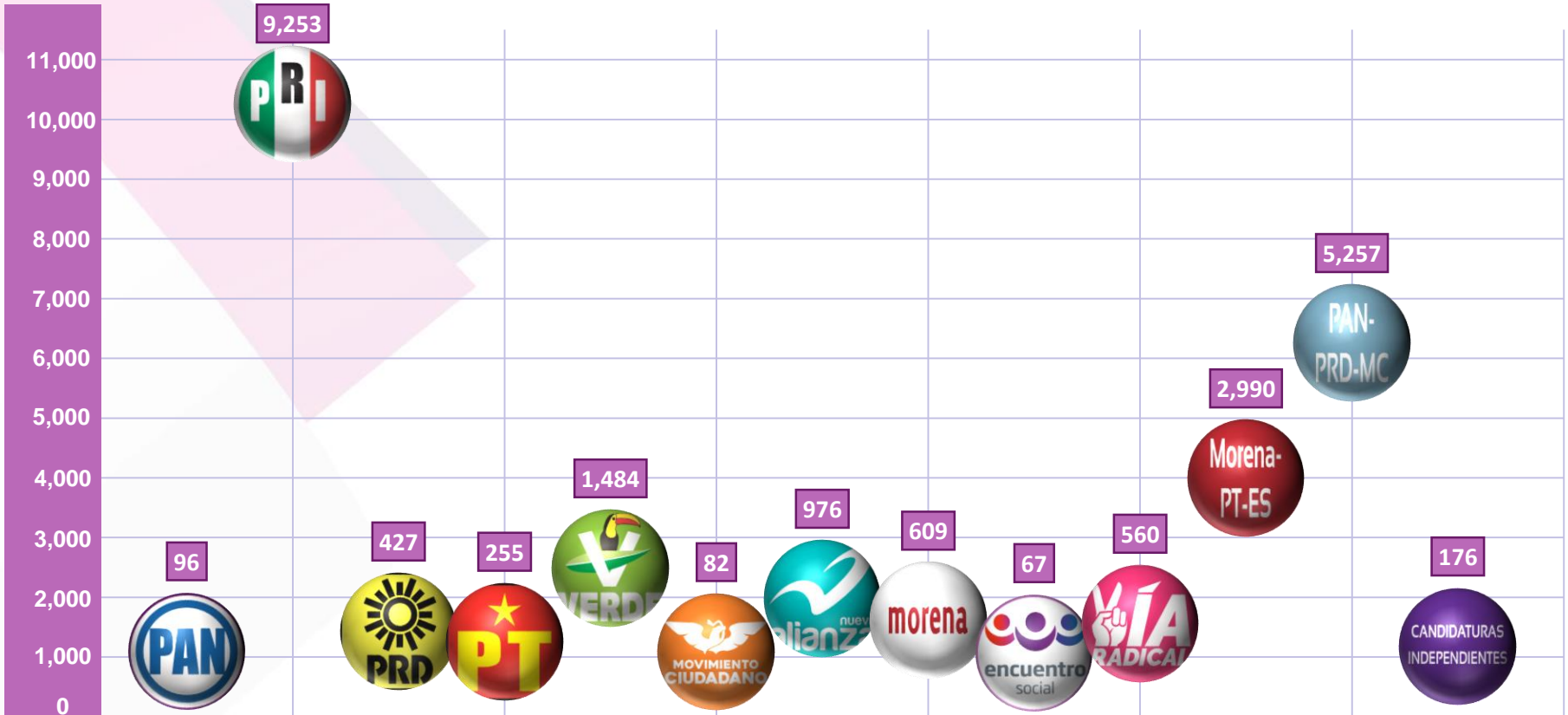
Fuente: Elaboración con base en los datos obtenidos en el Sistema Integral de Monitoreo de Espectaculares y Medios Alternos (SIMEMA) durante la etapa de campañas electorales del 8 al 22 de junio de 2018.

Tabla N° 14. Resultados de soporte promocional por partido político, coalición y candidaturas independientes

ACTOR POLÍTICO	PAN	PRI	PRD	PT	PVEM	Movimiento Ciudadano	Nueva Alianza	Morena	Encuentro Social	Vía Radical	Morena-PT-ES	PAN-PRD-MC	C.I.	TOTAL
Anuncio espectacular	0	138	11	1	41	0	6	6	1	7	42	101	2	356
Barda	75	3,095	162	82	689	59	452	268	29	200	1,083	1,723	80	7,997
Banner	0	0	0	0	0	0	1	0	0	0	0	0	0	1
Cartelera	0	24	0	0	1	0	2	1	0	1	0	30	0	59
Lona/Vinilona	21	5,931	251	172	701	21	508	332	37	345	1,844	3,357	94	13,614
Mupi	0	3	0	0	15	0	0	0	0	0	0	8	0	26
Pantalla electrónica	0	17	0	0	0	0	0	0	0	0	0	1	0	18
Pant. elect. anuncio espectacular	0	2	0	0	0	0	0	0	0	0	2	3	0	7
Parabús	0	0	0	0	0	0	0	0	0	0	0	20	0	20
Pendón	0	0	0	0	0	0	1	0	0	0	0	0	0	1
Pinta	0	42	0	0	19	2	6	2	0	7	19	13	0	110
Publiandantes	0	0	3	0	0	0	0	0	0	0	0	1	0	4
Publivalla	0	1	0	0	1	0	0	0	0	0	0	0	0	2
Teléfono público	0	0	0	0	17	0	0	0	0	0	0	0	0	17
TOTALES	96	9,253	427	255	1,484	82	976	609	67	560	2,990	5,257	176	22,232

Fuente: Elaboración con base en los datos obtenidos en el Sistema Integral de Monitoreo de Espectaculares y Medios Alternos (SIMEMA) durante la etapa de campañas electorales del 8 al 22 de junio de 2018.

Gráfica N° 10. Resultados de soporte promocional por partido político, coalición y candidaturas independientes



Fuente: Elaboración con base en los datos obtenidos en el Sistema Integral de Monitoreo de Espectaculares y Medios Alternos (SIMEMA) durante la etapa de campañas electorales del 8 al 22 de junio de 2018.

7.10. Desglose de la propaganda del Instituto Electoral del Estado de México

Durante el periodo del 8 al 22 de junio no se observó propaganda del Instituto Electoral del Estado de México en los siguientes medios alternos:

7.10.1. Eventos de Difusión

7.10.2. Propaganda Móvil o de Tránsito

7.10.3. Publicidad Directa

7.10.4. Soportes Promocionales del Instituto Electoral del Estado de México

Tabla N° 15. Resultados de propaganda institucional del IEEM

ACTOR POLÍTICO	TIPO DE PROPAGANDA	DISTRITO	MUNICIPIO	TIPO DE MEDIO ALTERNO	REGISTROS
 <p>IEEM Instituto Electoral del Estado de México</p>	Institucional	02. Toluca	107 - Toluca	Soporte promocional	1
	Institucional	11. Tultitlán	110 - Tultitlán		1
	Institucional	18. Tlalnepantla	105 - Tlalnepantla		1
	Institucional	24. Nezahualcóyotl	060 - Nezahualcóyotl		1
	Institucional	24. Nezahualcóyotl	060 - Nezahualcóyotl		1
	Institucional	35. Metepec	077 - San Mateo Atenco		1
				Total	6

Fuente: Elaboración con base en los datos obtenidos en el Sistema Integral de Monitoreo de Espectaculares y Medios Alternos (SIMEMA) durante la etapa de campañas electorales del 8 al 22 de junio de 2018.

7.11. Desglose de la información gubernamental

Durante el periodo del 8 al 22 de junio no se observó propaganda gubernamental en los siguientes medios alternos:

7.11.1. Eventos de Difusión

7.11.2. Propaganda Móvil o de Tránsito

7.11.3. Publicidad Directa

7.11.4. Soportes Promocionales

Tabla N° 16. Resultados de propaganda gubernamental

TIPO DE PROPAGANDA GUBERNAMENTAL	DISTRITO	MUNICIPIO	TIPO DE MEDIO ALTERNO	REGISTROS
Federal	35. Metepec	055 - Metepec	Soporte promocional	1
	22. Ecatepec de Morelos	034 - Ecatepec	Soporte promocional	2
Estatal	36. San Miguel Zinacantepec	119 - Zinacantepec		1
	Municipal	14. Jilotepec de Andrés Molina Enriquez	103 - Timilpan	Soporte promocional
24. Cd. Nezahualcóyotl		060 - Nezahualcóyotl	13	
25. Cd. Nezahualcóyotl		060 - Nezahualcóyotl	15	
37. Tlalnepantla de Baz		105 - Tlalnepantla	1	
40. Ixtapaluca		040 - Ixtapaluca	4	
44. Nicolás Romero		061 - Nicolás Romero	2	
45. Almoloya de Juárez		068 - Oztolotepec	3	
			TOTAL	43

Fuente: Elaboración con base en los datos obtenidos en el Sistema Integral de Monitoreo de Espectaculares y Medios Alternos (SIMEMA) durante la etapa de campañas electorales del 8 al 22 de junio de 2018.

Gráfica N° 11. Resultados de propaganda gubernamental

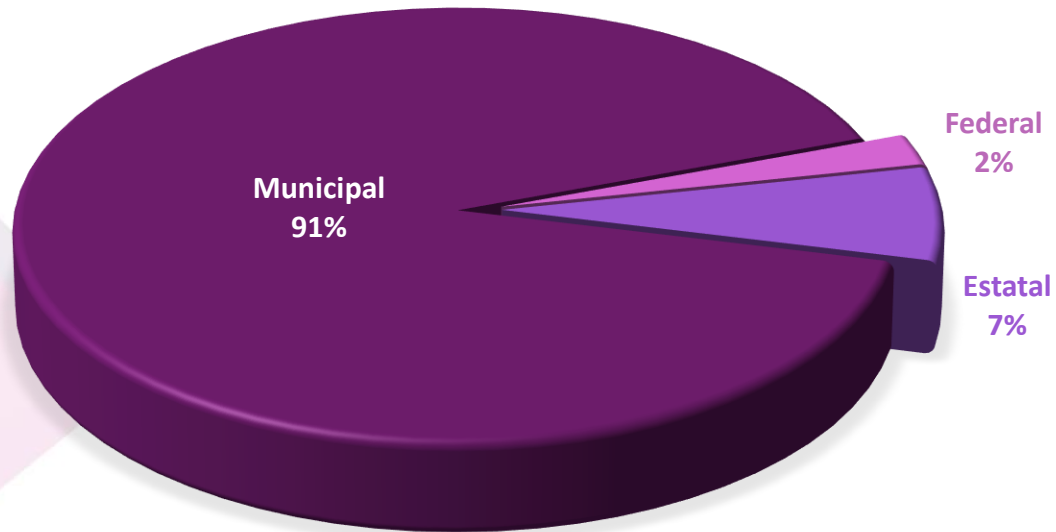


Tabla N° 17. Resultados por tipo de propaganda gubernamental

TIPO DE PROPAGANDA GUBERNAMENTAL	REGISTROS
Federal	1
Estatal	3
Municipal	39
Total	43

Fuente: Elaboración con base en los datos obtenidos en el Sistema Integral de Monitoreo de Espectaculares y Medios Alternos (SIMEMA) durante la etapa de campañas electorales del 8 al 22 de junio de 2018.

8. MONITOREO A CINE

8.1 Personal que participa

El monitoreo en cine es realizado por los/as Coordinadores/as de Monitoreo y personal de la Dirección de Partidos Políticos, previamente se elaboró un catálogo de 93 complejos cinematográficos ubicados en el ámbito territorial del Estado de México, del cual se hace una selección aleatoria para realizar el monitoreo.

El monitoreo a cine se realizó en las salas de cine que se enlistan a continuación:

Tabla N° 18. Salas de cine monitoreadas el sábado 16 de junio de 2018

Distrito	Municipio	Hora	Nombre del complejo cinematográfico	Ubicación	N° Sala	Nombre de la película	Tipo de propaganda observada
27	Valle de Chalco Solidaridad	13:40	Plaza Sendero Valle de Chalco (CINÉPOLIS)	Boulevard Juan Pablo II, Número 370, Colonia Santiago, C.P 56615, Valle de Chalco Solidaridad, Estado de México.	2	Los increíbles 2	Ninguna
25	Nezahualcóyotl	21:35	Plaza Telmex (CINÉPOLIS)	Avenida Bordo de Xochiaca Número 3, Colonia Ciudad Jardín Bicentenario, C.P. 57205, Nezahualcóyotl, Estado de México.	4	Ocean's 8: Las Estafadoras	Ninguna

Tabla N° 19. Salas de cine monitoreadas el domingo 17 de junio de 2018

Distrito	Municipio	Hora	Nombre del complejo cinematográfico	Ubicación	N° Sala	Nombre de la película	Tipo de propaganda observada
02	Toluca de Lerdo	20:40	Galerías Toluca (CINÉPOLIS)	Av. Primero de Mayo 1700, Delegación Santa Ana Tlapaltitlán, C.P. 50160, Toluca de Lerdo, Estado de México.	06	Ocean's 8: Las Estafadoras	Ninguna

Tabla N° 20. Salas de cine monitoreadas el lunes 18 de junio de 2018

Distrito	Municipio	Hora	Nombre del complejo cinematográfico	Ubicación	N° Sala	Nombre de la película	Tipo de propaganda observada
35	Metepec	20:30	Galerías Metepec (CINÉPOLIS)	Boulevard Toluca Metepec, Número 126 norte, Colonia La Purísima. C.P. 52140, Metepec, Estado de México.	16	Los increíbles 2	Ninguna

8.2 Desarrollo

El presente informe corresponde a la etapa de campaña (8 al 22 de junio de 2018), del Proceso Electoral 2017-2018, para las Elecciones de Diputados Locales y Ayuntamientos del Estado de México.

Los Coordinadores/as de Monitoreo y el personal de la Dirección asisten a las salas cinematográficas, se presentan 10 minutos antes de iniciar la proyección, están atentos y preparados con su dispositivo móvil para captar la posible difusión de propaganda y hacer el registro correspondiente en el Sistema de Monitoreo en Cine (SIMCI).

8.3 Desglose de la información

Para el período que se reporta, no se observó propaganda alguna en cine.

9. MONITOREO EXTRATERRITORIAL

Los Coordinadores/as de Monitoreo realizaron sus recorridos trazando las rutas a través de las referencias de posición que ingresaron al Sistema de Monitoreo Extraterritorial (SIMEX), utilizando los dispositivos móviles a su cargo.

Durante el periodo reportado, el monitoreo fuera de los límites territoriales del Estado de México se realizó en las fechas y entidades federativas siguientes:

Tabla N° 21. Rutas monitoreadas el martes 12 de junio de 2018

ESTADO COLINDANTE	VÍA DE ACCESO MONITOREADA
CDMX	Viaducto Miguel Alemán

Tabla N° 22. Rutas monitoreadas el viernes 15 de junio de 2018

ESTADO COLINDANTE	VÍA DE ACCESO MONITOREADA
CDMX	Calzada Ignacio Zaragoza

Tabla N° 23. Rutas monitoreadas el lunes 18 de junio de 2018

ESTADO COLINDANTE	VÍA DE ACCESO MONITOREADA
Guerrero	Autopista Toluca - Taxco

Tabla N° 24. Rutas monitoreadas el martes 19 de junio de 2018

ESTADO COLINDANTE	VÍA DE ACCESO MONITOREADA
Michoacán	Autopista Lengua de Vaca - Zitácuaro

Tabla N° 25. Rutas monitoreadas el miércoles 20 de junio de 2018

ESTADO COLINDANTE	VÍA DE ACCESO MONITOREADA
Hidalgo	Autopista México - Pachuca

Tabla N° 26. Rutas monitoreadas el jueves 21 de junio de 2018

ESTADO COLINDANTE	VÍA DE ACCESO MONITOREADA
CDMX	Avenida Constituyentes - CDMX

9.1 Personal que participa

Para la realización de las actividades de Monitoreo Extraterritorial la DPP cuenta con el apoyo del personal siguiente:

- a) 15 Coordinadores/as de Monitoreo.
- b) 1 Operador de Logística.
- c) Personal de la Subdirección de Prerrogativas de Acceso a Medios, Propaganda y Difusión.

9.2 Desarrollo

Con la utilización de los dispositivos móviles, los/as Coordinadores/as de Monitoreo iniciaron sus recorridos y trazaron sus rutas a través de las referencias de posición que subieron de manera continua al SIMEX. Una vez que los/as Coordinadores/as de Monitoreo observan, en su caso, la propaganda, se capta y registra en el SIMEX. Posteriormente, se realiza el seguimiento, revisión y validación de la información.

9.3 Desglose de la información

Para el periodo que se reporta no se observó propaganda política o electoral de los actores políticos.

10. CONCLUSIONES

El total de registros capturados en el SIMEMA y presentados en el Segundo Informe Quincenal de Campaña (del 8 al 22 de junio de 2018), asciende a 33,054; de los cuales 6,043 son referencias de posición, 1,930 actas circunstanciadas, 2,289 descartados, 114 duplicados y **22,678 validados**. El desglose por actor político, autoridad electoral y gubernamental es el siguiente:

- 97 corresponden al PAN (1 política, 96 electoral).
- 9,404 al PRI (18 política, 9,386 electoral).
- 458 al PRD (10 política, 448 electoral).
- 262 al PT (2 política, 260 electoral).
- 1,508 al PVEM (35 política, 1,473 electoral).
- 83 a MC (83 electoral).
- 998 a NA (12 política, 986 electoral).
- 630 a MORENA (16 política, 614 electoral).
- 70 a ES (14 política, 56 electoral).
- 570 a Vía Radical. (35 política, 535 electoral).
- 3,038 a la Coalición Juntos Haremos Historia (5 política, 3,033 electoral).
- 5,332 a la Coalición por el Estado de México al Frente (46 política, 5,286 electoral).
- 179 a las Candidaturas Independientes (179 electoral).
- 6 de propaganda Institucional IEEM.
- 1 de propaganda Gubernamental Federal.
- 3 de propaganda Gubernamental Estatal.
- 39 de propaganda Gubernamental Municipal.

Por lo que hace al monitoreo en cine, durante el periodo que se reporta no se observó propaganda alguna en las salas de cine que fueron monitoreadas.

Asimismo, durante el desarrollo del Monitoreo Extraterritorial no se observó propaganda electoral ni política que registrar en el SIMEX.



A N E X O

Segundo Informe Quincenal
de **C a m p a ñ a**

Del 8 al 22 de junio de 2018

EVENTOS DE DIFUSIÓN CAMPAÑA

Del 8 al 22 de junio de 2018

Electoral Diputados

Actor político	Distrito	Municipio	Registros	Total
PRI	02. TOLUCA DE LERDO	107 - TOLUCA	1	4
	08. ECATEPEC DE MORELOS	034 - ECATEPEC DE MORELOS	1	
	15. IXTLAHUACA DE RAYÓN	048 - JIQUIPILCO	1	
	19. SANTA MARÍA TULTEPEC	109 - TULTEPEC	1	
PRD	41. CD. NEZAHUALCÓYOTL	060 - NEZAHUALCÓYOTL	1	1
NA	37. TLALNEPANTLA DE BAZ	034 - ECATEPEC DE MORELOS	1	1
COALICION POR EL ESTADO DE MÉXICO AL FRENTE (PAN-PRD-MC)	02. TOLUCA DE LERDO	107 - TOLUCA	1	2
	18. TLALNEPANTLA DE BAZ	105 - TLALNEPANTLA DE BAZ	1	
COALICION JUNTOS HAREMOS HISTORIA (MORENA-PT-PES)	42. ECATEPEC DE MORELOS	034 - ECATEPEC DE MORELOS	1	1
Total:			9	

Electoral Ayuntamientos

Actor político	Distrito	Municipio	Registros	Total
PRI	02. TOLUCA DE LERDO	107 - TOLUCA	1	10
	08. ECATEPEC DE MORELOS	034 - ECATEPEC DE MORELOS	1	
	15. IXTLAHUACA DE RAYÓN	048 - JIQUIPILCO	1	
	15. IXTLAHUACA DE RAYÓN	075 - SAN FELIPE DEL PROGRESO	1	
	20. ZUMPANGO DE OCAMPO	097 - TEQUIXQUIAC	1	
	24. CD. NEZAHUALCÓYOTL	060 - NEZAHUALCÓYOTL	2	
	37. TLALNEPANTLA DE BAZ	034 - ECATEPEC DE MORELOS	1	
	39. ACOLMAN DE NEZAHUALCÓYOTL	016 - AXAPUSCO	1	
	41. CD. NEZAHUALCÓYOTL	060 - NEZAHUALCÓYOTL	1	
	PRD	24. CD. NEZAHUALCÓYOTL	060 - NEZAHUALCÓYOTL	
PVEM	13. ATLACOMULCO DE FABELA	124 - SAN JOSÉ DEL RINCÓN	1	2
	16. CIUDAD ADOLFO LÓPEZ MATEOS	013 - ATIZAPAN DE ZARAGOZA	1	
MC	12. TELOYUCAN	096 - TEPOTZTLAN	1	1
NA	39. ACOLMAN DE NEZAHUALCÓYOTL	029 - CHIAUTLA	1	2
	44. NICOLÁS ROMERO	061 - NICOLÁS ROMERO	1	
ES	33. TECAMAC DE FELIPE VILLANUEVA	082 - TECAMAC	1	1
	12. TELOYUCAN	045 - JALTENCO	1	
COALICION POR EL ESTADO DE MÉXICO AL FRENTE (PAN-PRD-MC)	20. ZUMPANGO DE OCAMPO	121 - ZUMPANGO	1	5
	21. ECATEPEC DE MORELOS	034 - ECATEPEC DE MORELOS	1	
	44. NICOLÁS ROMERO	061 - NICOLÁS ROMERO	1	
	45. ALMOLOYA DE JUÁREZ	005 - ALMOLOYA DE JUÁREZ	1	
COALICION JUNTOS HAREMOS HISTORIA (MORENA-PT-PES)	38. COACALCO DE BERRIOZÁBAL	020 - COACALCO DE BERRIOZÁBAL	1	1
Total:			23	

Electoral Compartida Federal/Ayuntamiento

Actor político	Distrito	Municipio	Registros	Total
PT	33. TECAMAC DE FELIPE VILLANUEVA	082 - TECAMAC	1	1
Total:			1	

Política

Actor político	Distrito	Municipio	Registros	Total
PRI	22. ECATEPEC DE MORELOS	034 - ECATEPEC DE MORELOS	1	7
	25. CD. NEZAHUALCÓYOTL	060 - NEZAHUALCÓYOTL	1	
	34. TOLUCA DE LERDO	107 - TOLUCA	2	
	38. COACALCO DE BERRIOZÁBAL	020 - COACALCO DE BERRIOZÁBAL	1	
	39. ACOLMAN DE NEZAHUALCÓYOTL	085 - TEMASCALAPA	1	
PRD	04. LERMA DE VILLADA	063 - OCOYOACAC	1	1
PT	39. ACOLMAN DE NEZAHUALCÓYOTL	016 - AXAPUSCO	1	1
PVEM	35. METEPEC	077 - SAN MATEO ATENCO	1	1
Total:			10	

PROPAGANDA MÓVIL O DE TRÁNSITO CAMPAÑA

Del 8 al 22 de junio de 2018

Electoral Diputados

Actor político	Distrito	Municipio	Registros	Total
PRI	08. ECATEPEC DE MORELOS	034 - ECATEPEC DE MORELOS	1	27
	11. TULTITLÁN DE MARIANO ESCOBEDO	110 - TULTITLÁN	1	
	13. ATLACOMULCO DE FABELA	014 - ATLACOMULCO	2	
	14. JILOTEPEC DE ANDRÉS MOLINA ENRIQUEZ	046 - JILOTEPEC	1	
	15. IXTLAHUACA DE RAYÓN	075 - SAN FELIPE DEL PROGRESO	3	
	20. ZUMPANGO DE OCAMPO	121 - ZUMPANGO	2	
	20. ZUMPANGO DE OCAMPO	037 - HUEYOXTLA	1	
	24. CD. NEZAHUALCÓYOTL	060 - NEZAHUALCÓYOTL	4	
	26. CUAUTITLÁN IZCALLI	105 - TLALNEPANTLA DE BAZ	1	
	26. CUAUTITLÁN IZCALLI	025 - CUAUTITLÁN IZCALLI	1	
	32. NAUCALPAN DE JUÁREZ	058 - NAUCALPAN DE JUÁREZ	1	
	36. SAN MIGUEL ZINACANTEPEC	119 - ZINACANTEPEC	1	
	37. TLALNEPANTLA DE BAZ	105 - TLALNEPANTLA DE BAZ	1	
	38. COACALCO DE BERRIOZABAL	020 - COACALCO DE BERRIOZABAL	1	
	40. IXTAPALUCA	040 - IXTAPALUCA	1	
	42. ECATEPEC DE MORELOS	034 - ECATEPEC DE MORELOS	1	
	43. CUAUTITLÁN IZCALLI	025 - CUAUTITLÁN IZCALLI	1	
	44. NICOLÁS ROMERO	061 - NICOLÁS ROMERO	1	
	45. ALMOLOYA DE JUÁREZ	005 - ALMOLOYA DE JUÁREZ	1	
	45. ALMOLOYA DE JUÁREZ	068 - OTZOLOTEPEC	1	
PT	36. SAN MIGUEL ZINACANTEPEC	119 - ZINACANTEPEC	1	2
	45. ALMOLOYA DE JUÁREZ	068 - OTZOLOTEPEC	1	
PVEM	06. ECATEPEC DE MORELOS	034 - ECATEPEC DE MORELOS	1	3
	14. JILOTEPEC DE ANDRÉS MOLINA ENRIQUEZ	113 - VILLA DEL CARBÓN	1	
	35. METEPEC	055 - METEPEC	1	
NA	33. TECAMAC DE FELIPE VILLANUEVA	082 - TECAMAC	1	2
	45. ALMOLOYA DE JUÁREZ	068 - OTZOLOTEPEC	1	
MORENA	24. CD. NEZAHUALCÓYOTL	060 - NEZAHUALCÓYOTL	1	1
ES	38. COACALCO DE BERRIOZABAL	020 - COACALCO DE BERRIOZABAL	1	1
COALICION POR EL ESTADO DE MÉXICO AL FRENTE (PAN-PRD-MC)	19. SANTA MARÍA TULTEPEC	109 - TULTEPEC	1	6
	22. ECATEPEC DE MORELOS	034 - ECATEPEC DE MORELOS	1	
	40. IXTAPALUCA	040 - IXTAPALUCA	2	
COALICION JUNTOS HAREMOS HISTORIA (MORENA-PT-PES)	43. CUAUTITLÁN IZCALLI	025 - CUAUTITLÁN IZCALLI	2	2
	17. HUIXQUILUCAN DE DEGOLLADO	038 - HUIXQUILUCAN	1	
	26. CUAUTITLÁN IZCALLI	025 - CUAUTITLÁN IZCALLI	1	
Total:			44	

Electoral Ayuntamientos

Actor político	Distrito	Municipio	Registros	Total		
PRI	02. TOLUCA DE LERDO	107 - TOLUCA	1	52		
	08. ECATEPEC DE MORELOS	034 - ECATEPEC DE MORELOS	1			
	11. TULTITLÁN DE MARIANO ESCOBEDO	110 - TULTITLÁN	2			
	12. TEOLYOUCAN	054 - MELCHOR OCAMPO	2			
	12. TEOLYOUCAN	045 - JALTENCO	1			
	13. ATLACOMULCO DE FABELA	014 - ATLACOMULCO	4			
	13. ATLACOMULCO DE FABELA	065 - EL ORO	1			
	13. ATLACOMULCO DE FABELA	049 - JOCOTITLÁN	1			
	14. JILOTEPEC DE ANDRÉS MOLINA ENRIQUEZ	103 - TIMILPAN	2			
	14. JILOTEPEC DE ANDRÉS MOLINA ENRIQUEZ	001 - ACAMBAY	1			
	14. JILOTEPEC DE ANDRÉS MOLINA ENRIQUEZ	113 - VILLA DEL CARBÓN	1			
	14. JILOTEPEC DE ANDRÉS MOLINA ENRIQUEZ	046 - JILOTEPEC	1			
	15. IXTLAHUACA DE RAYÓN	043 - IXTLAHUACA	2			
	15. IXTLAHUACA DE RAYÓN	048 - JIQUIPILCO	2			
	17. HUIXQUILUCAN DE DEGOLLADO	038 - HUIXQUILUCAN	1			
	20. ZUMPANGO DE OCAMPO	121 - ZUMPANGO	1			
	22. ECATEPEC DE MORELOS	034 - ECATEPEC DE MORELOS	2			
	25. CD. NEZAHUALCÓYOTL	060 - NEZAHUALCÓYOTL	1			
	26. CUAUTITLÁN IZCALLI	105 - TLALNEPANTLA DE BAZ	1			
	37. TLALNEPANTLA DE BAZ	034 - ECATEPEC DE MORELOS	1			
	37. TLALNEPANTLA DE BAZ	105 - TLALNEPANTLA DE BAZ	1			
	37. TLALNEPANTLA DE BAZ	034 - ECATEPEC DE MORELOS	3			
	38. COACALCO DE BERRIOZABAL	020 - COACALCO DE BERRIOZABAL	5			
	39. ACOLMAN DE NEZAHUALCÓYOTL	085 - TEMASCALAPA	1			
	40. IXTAPALUCA	040 - IXTAPALUCA	6			
	43. CUAUTITLÁN IZCALLI	025 - CUAUTITLÁN IZCALLI	1			
	44. NICOLÁS ROMERO	061 - NICOLÁS ROMERO	2			
	45. ALMOLOYA DE JUÁREZ	005 - ALMOLOYA DE JUÁREZ	4			
	PRD	24. CD. NEZAHUALCÓYOTL	060 - NEZAHUALCÓYOTL		20	22
		25. CD. NEZAHUALCÓYOTL	060 - NEZAHUALCÓYOTL		1	
		27. VALLE DE CHALCO	122 - VALLE DE CHALCO SOLIDARIDAD		1	
	PT	33. TECAMAC DE FELIPE VILLANUEVA	082 - TECAMAC		1	1
	PVEM	13. ATLACOMULCO DE FABELA	086 - TEMASCALCINGO		1	3
13. ATLACOMULCO DE FABELA		#VALORI	1			
NA	29. NAUCALPAN DE JUÁREZ	013 - ATIZAPÁN DE ZARAGOZA	1	5		
	14. JILOTEPEC DE ANDRÉS MOLINA ENRIQUEZ	001 - ACAMBAY	1			
	20. ZUMPANGO DE OCAMPO	121 - ZUMPANGO	1			
MORENA	43. CUAUTITLÁN IZCALLI	025 - CUAUTITLÁN IZCALLI	1	13		
	44. NICOLÁS ROMERO	061 - NICOLÁS ROMERO	2			
	33. TECAMAC DE FELIPE VILLANUEVA	082 - TECAMAC	1			
	38. COACALCO DE BERRIOZABAL	020 - COACALCO DE BERRIOZABAL	5			
	40. IXTAPALUCA	040 - IXTAPALUCA	7			

Actor político	Distrito	Municipio	Registros	Total
VIA RADICAL	12. TEOLOYUCAN	059 - NEXTLALPAN	1	6
	14. JILOTEPEC DE ANDRÉS MOLINA ENRIQUEZ	113 - VILLA DEL CARBÓN	1	
	18. TLALNEPANTLA DE BAZ	105 - TLALNEPANTLA DE BAZ	1	
	37. TLALNEPANTLA DE BAZ	105 - TLALNEPANTLA DE BAZ	3	
COALICION POR EL ESTADO DE MÉXICO AL FRENTE (PAN-PRD-MC)	11. TULTITLÁN DE MARIANO ESCOBEDO	110 - TULTITLÁN	2	26
	13. ATLACOMULCO DE FABELA	124 - SAN JOSÉ DEL RINCÓN	1	
	13. ATLACOMULCO DE FABELA	014 - ATLACOMULCO	2	
	13. ATLACOMULCO DE FABELA	065 - EL ORO	1	
	18. TLALNEPANTLA DE BAZ	105 - TLALNEPANTLA DE BAZ	2	
	20. ZUMPANGO DE OCAMPO	121 - ZUMPANGO	1	
	22. ECATEPEC DE MORELOS	034 - ECATEPEC DE MORELOS	1	
	26. CUAUTITLÁN IZCALLI	025 - CUAUTITLÁN IZCALLI	2	
	29. NAUCALPAN DE JUÁREZ	058 - NAUCALPAN DE JUÁREZ	2	
	34. TOLUCA DE LERDO	107 - TOLUCA	1	
	37. TLALNEPANTLA DE BAZ	034 - ECATEPEC DE MORELOS	3	
	42. ECATEPEC DE MORELOS	034 - ECATEPEC DE MORELOS	1	
43. CUAUTITLÁN IZCALLI	025 - CUAUTITLÁN IZCALLI	5		
45. ALMOLOYA DE JUÁREZ	005 - ALMOLOYA DE JUÁREZ	2		
COALICION JUNTOS HAREMOS HISTORIA (MORENA-PT-PES)	08. ECATEPEC DE MORELOS	034 - ECATEPEC DE MORELOS	8	18
	12. TEOLOYUCAN	045 - JALTENCO	3	
	22. ECATEPEC DE MORELOS	034 - ECATEPEC DE MORELOS	2	
	25. CD. NEZAHUALCÓYOTL	060 - NEZAHUALCÓYOTL	1	
	26. CUAUTITLÁN IZCALLI	105 - TLALNEPANTLA DE BAZ	1	
	27. VALLE DE CHALCO	122 - VALLE DE CHALCO SOLIDARIDAD	1	
	37. TLALNEPANTLA DE BAZ	034 - ECATEPEC DE MORELOS	1	
43. CUAUTITLÁN IZCALLI	025 - CUAUTITLÁN IZCALLI	1		
CANDIDATO/A INDEPENDIENTE	39. ACOLMAN DE NEZAHUALCÓYOTL	016 - AXAPUSCO	1	2
	44. NICOLÁS ROMERO	061 - NICOLÁS ROMERO	1	
Total:			148	

Electoral Compartida Federal / Ayuntamientos

Actor político	Distrito	Municipio	Registros	Total
MORENA	12. TEOLOYUCAN	059 - NEXTLALPAN	1	2
	45. ALMOLOYA DE JUÁREZ	005 - ALMOLOYA DE JUÁREZ	1	
COALICION POR EL ESTADO DE MÉXICO AL FRENTE (PAN-PRD-MC)	14. JILOTEPEC DE ANDRÉS MOLINA ENRIQUEZ	003 - ACULCO	1	1
COALICION JUNTOS HAREMOS HISTORIA (MORENA-PT-PES)	01. CHALCO DE DÍAZ COVARRUBIAS	026 - CHALCO	1	4
	04. LERMA DE VILLADA	063 - OCOYOACAC	1	
	36. SAN MIGUEL ZINACANTEPEC	119 - ZINACANTEPEC	1	
	39. ACOLMAN DE NEZAHUALCÓYOTL	085 - TEMASCALAPA	1	
Total:			7	

Política

ACTOR POLÍTICO	Distrito	Municipio	Registros	Total
PVEM	11. TULTITLÁN DE MARIANO ESCOBEDO	110 - TULTITLÁN	1	6
	16. CIUDAD ADOLFO LÓPEZ MATEOS	013 - ATIZAPAN DE ZARAGOZA	1	
	22. ECATEPEC DE MORELOS	034 - ECATEPEC DE MORELOS	1	
	43. CUAUTITLÁN IZCALLI	025 - CUAUTITLÁN IZCALLI	1	
	44. NICOLÁS ROMERO	061 - NICOLÁS ROMERO	1	
	45. ALMOLOYA DE JUÁREZ	068 - OTZOLOTEPEC	1	
PT	39. ACOLMAN DE NEZAHUALCÓYOTL	016 - AXAPUSCO	1	1
COALICION POR EL ESTADO DE MÉXICO AL FRENTE (PAN-PRD-MC)	04. LERMA DE VILLADA	063 - OCOYOACAC	1	1
TOTAL:			8	

PUBLICIDAD DIRECTA CAMPAÑA

Del 8 al 22 de junio de 2018

Electoral Diputados

Actor político	Distrito	Municipio	Registros	Total
PRI	05. CHICULOAPAN DE JUÁREZ	032 - CHIMALHUACAN	1	15
	11. TULTITLÁN DE MARIANO ESCOBEDO	110 - TULTITLÁN	1	
	18. TLALNEPANTLA DE BAZ	105 - TLALNEPANTLA DE BAZ	1	
	19. SANTA MARÍA TULTEPEC	109 - TULTEPEC	1	
	20. ZUMPANGO DE OCAMPO	121 - ZUMPANGO	4	
	20. ZUMPANGO DE OCAMPO	036 - HUEHUETOCA	1	
	26. CUAUTITLÁN IZCALLI	105 - TLALNEPANTLA DE BAZ	2	
	27. VALLE DE CHALCO	122 - VALLE DE CHALCO SOLIDARIDAD	2	
	32. NAUCALPAN DE JUÁREZ	058 - NAUCALPAN DE JUÁREZ	2	
	24. CD. NEZAHUALCÓYOTL	060 - NEZAHUALCÓYOTL	1	
PRD	38. COACALCO DE BERRIOZÁBAL	020 - COACALCO DE BERRIOZÁBAL	1	1
PT	26. CUAUTITLÁN IZCALLI	025 - CUAUTITLÁN IZCALLI	2	1
PVEM	26. CUAUTITLÁN IZCALLI	025 - CUAUTITLÁN IZCALLI	2	2
NA	20. ZUMPANGO DE OCAMPO	036 - HUEHUETOCA	1	4
	26. CUAUTITLÁN IZCALLI	105 - TLALNEPANTLA DE BAZ	1	
	43. CUAUTITLÁN IZCALLI	025 - CUAUTITLÁN IZCALLI	1	
	45. ALMOLOYA DE JUÁREZ	088 - TEMOAYA	1	
MORENA	38. COACALCO DE BERRIOZÁBAL	020 - COACALCO DE BERRIOZÁBAL	1	2
	38. COACALCO DE BERRIOZÁBAL	110 - TULTITLÁN	1	
VIA RADICAL	26. CUAUTITLÁN IZCALLI	105 - TLALNEPANTLA DE BAZ	1	1
COALICION POR EL ESTADO DE MÉXICO AL FRENTE (PAN-PRD-MC)	08. ECATEPEC DE MORELOS	034 - ECATEPEC DE MORELOS	1	12
	12. TEOLOYUCAN	096 - TEPOTZOTLÁN	1	
	20. ZUMPANGO DE OCAMPO	037 - HUEYPOXTLA	1	
	25. CD. NEZAHUALCÓYOTL	060 - NEZAHUALCÓYOTL	4	
	37. TLALNEPANTLA DE BAZ	105 - TLALNEPANTLA DE BAZ	1	
	37. TLALNEPANTLA DE BAZ	034 - ECATEPEC DE MORELOS	1	
	42. ECATEPEC DE MORELOS	034 - ECATEPEC DE MORELOS	3	
COALICION JUNTOS HAREMOS HISTORIA (MORENA-PT-PES)	18. TLALNEPANTLA DE BAZ	105 - TLALNEPANTLA DE BAZ	1	6
	21. ECATEPEC DE MORELOS	034 - ECATEPEC DE MORELOS	1	
	22. ECATEPEC DE MORELOS	034 - ECATEPEC DE MORELOS	1	
	25. CD. NEZAHUALCÓYOTL	060 - NEZAHUALCÓYOTL	2	
	27. VALLE DE CHALCO	122 - VALLE DE CHALCO SOLIDARIDAD	1	
Total:			44	

Electoral Ayuntamientos

Actor político	Distrito	Municipio	Registros	Total
PRI	08. ECATEPEC DE MORELOS	034 - ECATEPEC DE MORELOS	2	29
	11. TULTITLÁN DE MARIANO ESCOBEDO	110 - TULTITLÁN	1	
	14. JILOTEPEC DE ANDRÉS MOLINA ENRIQUEZ	003 - ACULCO	1	
	18. TLALNEPANTLA DE BAZ	105 - TLALNEPANTLA DE BAZ	1	
	20. ZUMPANGO DE OCAMPO	037 - HUEYPOXTLA	1	
	20. ZUMPANGO DE OCAMPO	121 - ZUMPANGO	1	
	22. ECATEPEC DE MORELOS	034 - ECATEPEC DE MORELOS	1	
	24. CD. NEZAHUALCÓYOTL	060 - NEZAHUALCÓYOTL	1	
	25. CD. NEZAHUALCÓYOTL	060 - NEZAHUALCÓYOTL	4	
	32. NAUCALPAN DE JUÁREZ	058 - NAUCALPAN DE JUÁREZ	2	
	37. TLALNEPANTLA DE BAZ	034 - ECATEPEC DE MORELOS	1	
	38. COACALCO DE BERRIOZÁBAL	020 - COACALCO DE BERRIOZÁBAL	2	
	40. IXTAPALUCA	040 - IXTAPALUCA	6	
	41. CD. NEZAHUALCÓYOTL	060 - NEZAHUALCÓYOTL	1	
	42. ECATEPEC DE MORELOS	034 - ECATEPEC DE MORELOS	3	
	45. ALMOLOYA DE JUÁREZ	005 - ALMOLOYA DE JUÁREZ	1	
	PVEM	18. TLALNEPANTLA DE BAZ	105 - TLALNEPANTLA DE BAZ	
20. ZUMPANGO DE OCAMPO		036 - HUEHUETOCA	1	
42. ECATEPEC DE MORELOS		034 - ECATEPEC DE MORELOS	1	
NA	11. TULTITLÁN DE MARIANO ESCOBEDO	110 - TULTITLÁN	1	7
	20. ZUMPANGO DE OCAMPO	121 - ZUMPANGO	2	
	20. ZUMPANGO DE OCAMPO	036 - HUEHUETOCA	1	
	20. ZUMPANGO DE OCAMPO	121 - ZUMPANGO	3	
MORENA	40. IXTAPALUCA	040 - IXTAPALUCA	1	1
VIA RADICAL	20. ZUMPANGO DE OCAMPO	036 - HUEHUETOCA	1	2
38. COACALCO DE BERRIOZÁBAL	110 - TULTITLÁN	1		
COALICION POR EL ESTADO DE MÉXICO AL FRENTE (PAN-PRD-MC)	04. LERMA DE VILLADA	063 - OCOYOACAC	1	21
	18. TLALNEPANTLA DE BAZ	105 - TLALNEPANTLA DE BAZ	1	
	20. ZUMPANGO DE OCAMPO	036 - HUEHUETOCA	2	
	20. ZUMPANGO DE OCAMPO	121 - ZUMPANGO	1	
	20. ZUMPANGO DE OCAMPO	036 - HUEHUETOCA	2	
	21. ECATEPEC DE MORELOS	034 - ECATEPEC DE MORELOS	1	
	25. CD. NEZAHUALCÓYOTL	060 - NEZAHUALCÓYOTL	2	
	27. VALLE DE CHALCO	122 - VALLE DE CHALCO SOLIDARIDAD	1	
	30. NAUCALPAN DE JUÁREZ	058 - NAUCALPAN DE JUÁREZ	1	
	34. TOLUCA DE LERDO	107 - TOLUCA	3	
	38. COACALCO DE BERRIOZÁBAL	020 - COACALCO DE BERRIOZÁBAL	1	
	40. IXTAPALUCA	040 - IXTAPALUCA	2	
	41. CD. NEZAHUALCÓYOTL	060 - NEZAHUALCÓYOTL	2	
43. CUAUTITLÁN IZCALLI	025 - CUAUTITLÁN IZCALLI	1		
COALICION JUNTOS HAREMOS HISTORIA (MORENA-PT-PES)	11. TULTITLÁN DE MARIANO ESCOBEDO	110 - TULTITLÁN	1	16
	18. TLALNEPANTLA DE BAZ	105 - TLALNEPANTLA DE BAZ	1	
	20. ZUMPANGO DE OCAMPO	121 - ZUMPANGO	2	
	21. ECATEPEC DE MORELOS	034 - ECATEPEC DE MORELOS	1	
	25. CD. NEZAHUALCÓYOTL	060 - NEZAHUALCÓYOTL	1	
	27. VALLE DE CHALCO	122 - VALLE DE CHALCO SOLIDARIDAD	1	
	32. NAUCALPAN DE JUÁREZ	058 - NAUCALPAN DE JUÁREZ	1	
	34. TOLUCA DE LERDO	107 - TOLUCA	1	
	37. TLALNEPANTLA DE BAZ	034 - ECATEPEC DE MORELOS	2	
	42. ECATEPEC DE MORELOS	034 - ECATEPEC DE MORELOS	2	
CANDIDATO/A INDEPENDIENTE	43. CUAUTITLÁN IZCALLI	025 - CUAUTITLÁN IZCALLI	3	1
	44. NICOLÁS ROMERO	061 - NICOLÁS ROMERO	1	
Total:			80	

Electoral Compartida Federal/Ayuntamientos

Actor político	Distrito	Municipio	Registros	Total
MORENA	12. TEOLOYUCAN	059 - NEXTLALPAN	2	2
			Total:	2

Electoral Partido/ Coalición

Actor político	Distrito	Municipio	Registros	Total
PRD	25. CD. NEZAHUALCÓYOTL	060 - NEZAHUALCÓYOTL	1	1
			Total:	1

Política

Actor político	Distrito	Municipio	Registros	Total
PAN	14. JILOTEPEC DE ANDRÉS MOLINA ENRIQUEZ	003 - ACULCO	1	1
PRI	14. JILOTEPEC DE ANDRÉS MOLINA ENRIQUEZ	003 - ACULCO	2	7
	20. ZUMPANGO DE OCAMPO	121 - ZUMPANGO	3	
	34. TOLUCA DE LERDO	107 - TOLUCA	2	
PRD	05. CHICULOAPAN DE JUÁREZ	030 - CHICULOAPAN	1	4
	14. JILOTEPEC DE ANDRÉS MOLINA ENRIQUEZ	003 - ACULCO	1	
	41. CD. NEZAHUALCÓYOTL	060 - NEZAHUALCÓYOTL	2	
PVEM	34. TOLUCA DE LERDO	107 - TOLUCA	1	4
	38. COACALCO DE BERRIOZÁBAL	020 - COACALCO DE BERRIOZABAL	1	
	45. ALMOLOYA DE JUÁREZ	005 - ALMOLOYA DE JUÁREZ	1	
NA	31. LOS REYES ACAQUILPAN	071 - LA PAZ	1	1
ES	20. ZUMPANGO DE OCAMPO	121 - ZUMPANGO	1	1
VIA RADICAL	26. CUAUTITLÁN IZCALLI	105 - TLALNEPANTLA DE BAZ	1	1
COALICION POR EL ESTADO DE MÉXICO AL FRENTE (PAN-PRD-MC)	42. ECATEPEC DE MORELOS	034 - ECATEPEC DE MORELOS	1	1
			Total:	20

SOPORTE PROMOCIONAL CAMPAÑA

Del 8 al 22 de junio de 2018

Electoral Diputados

Actor político	Distrito	Municipio	Registros	Total
PAN	01. CHALCO DE DÍAZ COVARRUBIAS	026 - CHALCO	1	8
	10. VALLE DE BRAVO	112 - VILLA DE ALLENDE	5	
	10. VALLE DE BRAVO	115 - VILLA VICTORIA	1	
	17. HUIXQUILUCAN DE DEGOLLADO	038 - HUIXQUILUCAN	1	
PRI	01. CHALCO DE DÍAZ COVARRUBIAS	026 - CHALCO	75	2,864
	01. CHALCO DE DÍAZ COVARRUBIAS	084 - TEMAMATLA	2	
	02. TOLUCA DE LERDO	107 - TOLUCA	109	
	03. CHIMALHUACAN	032 - CHIMALHUACAN	48	
	04. LERMA DE VILLADA	012 - ATIZAPÁN	2	
	04. LERMA DE VILLADA	019 - CAPULHUAC	1	
	04. LERMA DE VILLADA	044 - XALATLACO	3	
	04. LERMA DE VILLADA	052 - LERMA	12	
	04. LERMA DE VILLADA	063 - OCOYOACAC	5	
	04. LERMA DE VILLADA	099 - TEXCALYACAC	1	
	04. LERMA DE VILLADA	102 - TIANGUISTENCO	1	
	05. CHICOLAPAN DE JUÁREZ	030 - CHICOLAPAN	26	
	05. CHICOLAPAN DE JUÁREZ	032 - CHIMALHUACAN	44	
	06. ECATEPEC DE MORELOS	034 - ECATEPEC DE MORELOS	90	
	07. TENANCIÑO DE DEGOLLADO	006 - ALMOLOYA DEL RIO	2	
	07. TENANCIÑO DE DEGOLLADO	018 - CALIMAYA	6	
	07. TENANCIÑO DE DEGOLLADO	053 - MALINALCO	8	
	07. TENANCIÑO DE DEGOLLADO	064 - OCUILAN	5	
	07. TENANCIÑO DE DEGOLLADO	073 - RAYÓN	3	
	07. TENANCIÑO DE DEGOLLADO	074 - SAN ANTONIO LA ISLA	2	
	07. TENANCIÑO DE DEGOLLADO	089 - TENANCIÑO	25	
	07. TENANCIÑO DE DEGOLLADO	091 - TENANGO DEL VALLE	7	
	07. TENANCIÑO DE DEGOLLADO	120 - ZUMPAHUACAN	5	
	08. ECATEPEC DE MORELOS	034 - ECATEPEC DE MORELOS	122	
	09. TEJUPILCO DE HIDALGO	004 - ALMOLOYA DE ALQUISIRAS	2	
	09. TEJUPILCO DE HIDALGO	008 - AMATEPEC	8	
	09. TEJUPILCO DE HIDALGO	021 - COATEPEC HARINAS	3	
	09. TEJUPILCO DE HIDALGO	041 - IXTAPAN DE LA SAL	10	
	09. TEJUPILCO DE HIDALGO	083 - TEJUPILCO	9	
	09. TEJUPILCO DE HIDALGO	108 - TONATICO	2	
	09. TEJUPILCO DE HIDALGO	114 - VILLA GUERRERO	4	
	09. TEJUPILCO DE HIDALGO	118 - ZACUALPAN	4	
	09. TEJUPILCO DE HIDALGO	123 - LUVIANOS	4	
	10. VALLE DE BRAVO	007 - AMANALCO	4	
	10. VALLE DE BRAVO	033 - DONATO GUERRA	6	
	10. VALLE DE BRAVO	042 - IXTAPAN DEL ORO	2	
	10. VALLE DE BRAVO	067 - OTZOLOAPAN	2	
	10. VALLE DE BRAVO	078 - SAN SIMÓN DE GUERRERO	1	
	10. VALLE DE BRAVO	087 - TEMASCALTEPEC	8	
	10. VALLE DE BRAVO	098 - TEXCALTITLÁN	2	
	10. VALLE DE BRAVO	111 - VALLE DE BRAVO	1	
	10. VALLE DE BRAVO	112 - VILLA DE ALLENDE	2	
	10. VALLE DE BRAVO	115 - VILLA VICTORIA	9	
	11. TULTITLÁN DE MARIANO ESCOBEDO	110 - TULTITLÁN	35	
	12. TEOLYUCAN	023 - COYOTEPEC	3	
	12. TEOLYUCAN	045 - JALTENCO	5	
	12. TEOLYUCAN	054 - MELCHOR OCAMPO	2	
	12. TEOLYUCAN	059 - NEXTLALPAN	2	
	12. TEOLYUCAN	092 - TEOLYUCAN	8	
	12. TEOLYUCAN	096 - TEPOTZOTLÁN	4	
	13. ATLACOMULCO DE FABELA	014 - ATLACOMULCO	18	
	13. ATLACOMULCO DE FABELA	049 - JOCOTITLÁN	14	
	13. ATLACOMULCO DE FABELA	065 - EL ORO	3	
	13. ATLACOMULCO DE FABELA	086 - TEMASCALCINGO	7	
13. ATLACOMULCO DE FABELA	124 - SAN JOSÉ DEL RINCÓN	11		
14. JILOTEPEC DE ANDRÉS MOLINA ENRIQUEZ	001 - ACAMBAY	9		
14. JILOTEPEC DE ANDRÉS MOLINA ENRIQUEZ	003 - ACULCO	15		
14. JILOTEPEC DE ANDRÉS MOLINA ENRIQUEZ	027 - CHAPA DE MOTA	7		
14. JILOTEPEC DE ANDRÉS MOLINA ENRIQUEZ	046 - JILOTEPEC	6		
14. JILOTEPEC DE ANDRÉS MOLINA ENRIQUEZ	057 - MORELOS	5		
14. JILOTEPEC DE ANDRÉS MOLINA ENRIQUEZ	072 - POLOTITLÁN	9		
14. JILOTEPEC DE ANDRÉS MOLINA ENRIQUEZ	103 - TIMILPAN	9		
14. JILOTEPEC DE ANDRÉS MOLINA ENRIQUEZ	113 - VILLA DEL CARBÓN	6		
15. IXTLAHUACA DE RAYÓN	043 - IXTLAHUACA	3		
15. IXTLAHUACA DE RAYÓN	048 - JIQUIPILCO	7		
15. IXTLAHUACA DE RAYÓN	075 - SAN FELIPE DEL PROGRESO	20		
16. CIUDAD ADOLFO LÓPEZ MATEOS	013 - ATIZAPÁN DE ZARAGOZA	18		
17. HUIXQUILUCAN DE DEGOLLADO	038 - HUIXQUILUCAN	9		
17. HUIXQUILUCAN DE DEGOLLADO	039 - ISIDRO FABELA	1		
17. HUIXQUILUCAN DE DEGOLLADO	047 - JILOTZINGO	3		
18. TLALNEPANTLA DE BAZ	105 - TLALNEPANTLA DE BAZ	18		
19. SANTA MARÍA TULTEPEC	024 - CUAUTITLÁN	12		
19. SANTA MARÍA TULTEPEC	109 - TULTEPEC	11		
19. SANTA MARÍA TULTEPEC	110 - TULTITLÁN	9		
20. ZUMPANGO DE OCAMPO	010 - APAXCO	5		
20. ZUMPANGO DE OCAMPO	036 - HUEHUETOCA	20		
20. ZUMPANGO DE OCAMPO	037 - HUEYPOXTLA	13		
20. ZUMPANGO DE OCAMPO	097 - TEQUIXQUIAC	7		
20. ZUMPANGO DE OCAMPO	121 - ZUMPANGO	100		
21. ECATEPEC DE MORELOS	034 - ECATEPEC DE MORELOS	51		
22. ECATEPEC DE MORELOS	034 - ECATEPEC DE MORELOS	27		
23. TEXCOCO DE MORA	031 - CHICONCUAC	2		
23. TEXCOCO DE MORA	100 - TEXCOCO	18		
23. TEXCOCO DE MORA	101 - TEZOYUCA	5		
24. CD. NEZAHUALCÓYOTL	060 - NEZAHUALCÓYOTL	39		

Actor político	Distrito	Municipio	Registros	Total
	25. CD. NEZAHUALCÓYOTL	060 - NEZAHUALCÓYOTL	23	
	26. CUAUTITLÁN IZCALLI	025 - CUAUTITLÁN IZCALLI	65	
	26. CUAUTITLÁN IZCALLI	105 - TLALNEPANTLA DE BAZ	112	
	27. VALLE DE CHALCO	122 - VALLE DE CHALCO SOLIDARIDAD	47	
	28. AMECAMECA DE JUÁREZ	009 - AMECAMECA	14	
	28. AMECAMECA DE JUÁREZ	015 - ATLAUTLA	8	
	28. AMECAMECA DE JUÁREZ	017 - AYAPANGO	7	
	28. AMECAMECA DE JUÁREZ	035 - ECATZINGO	1	
	28. AMECAMECA DE JUÁREZ	040 - IXTAPALUCA	16	
	28. AMECAMECA DE JUÁREZ	051 - JUCHITEPEC	4	
	28. AMECAMECA DE JUÁREZ	069 - OZUMBA	3	
	28. AMECAMECA DE JUÁREZ	095 - TEPETLIXPA	2	
	28. AMECAMECA DE JUÁREZ	104 - TLALMANALCO	17	
	29. NAUCALPAN DE JUÁREZ	013 - ATIZAPÁN DE ZARAGOZA	4	
	29. NAUCALPAN DE JUÁREZ	058 - NAUCALPAN DE JUÁREZ	17	
	30. NAUCALPAN DE JUÁREZ	058 - NAUCALPAN DE JUÁREZ	144	
	31. LOS REYES ACAQUILPAN	032 - CHIMALHUACAN	2	
	31. LOS REYES ACAQUILPAN	071 - LA PAZ	25	
	32. NAUCALPAN DE JUÁREZ	058 - NAUCALPAN DE JUÁREZ	147	
	33. TECAMAC DE FELIPE VILLANUEVA	082 - TECAMAC	35	
	34. TOLUCA DE LERDO	107 - TOLUCA	125	
	35. METEPEC	028 - CHAPULTEPEC	6	
	35. METEPEC	055 - METEPEC	21	
	35. METEPEC	056 - MEXICALTZINGO	2	
	35. METEPEC	077 - SAN MATEO ATENCO	7	
	36. SAN MIGUEL ZINACANTEPEC	107 - TOLUCA	51	
	36. SAN MIGUEL ZINACANTEPEC	119 - ZINACANTEPEC	35	
	37. TLALNEPANTLA DE BAZ	034 - ECATEPEC DE MORELOS	10	
	37. TLALNEPANTLA DE BAZ	105 - TLALNEPANTLA DE BAZ	98	
	38. COACALCO DE BERRIOZÁBAL	020 - COACALCO DE BERRIOZÁBAL	64	
	38. COACALCO DE BERRIOZÁBAL	110 - TULTITLÁN	13	
	39. ACOLMAN DE NEZAHUALCÓYOTL	002 - ACOLMAN	15	
	39. ACOLMAN DE NEZAHUALCÓYOTL	016 - AXAPUSCO	9	
	39. ACOLMAN DE NEZAHUALCÓYOTL	029 - CHIAUTLA	3	
	39. ACOLMAN DE NEZAHUALCÓYOTL	062 - NOPALTEPEC	1	
	39. ACOLMAN DE NEZAHUALCÓYOTL	066 - OTUMBA	2	
	39. ACOLMAN DE NEZAHUALCÓYOTL	070 - PAPALOTLA	4	
	39. ACOLMAN DE NEZAHUALCÓYOTL	076 - SAN MARTÍN DE LAS PIRÁMIDES	9	
	39. ACOLMAN DE NEZAHUALCÓYOTL	085 - TEMASCALAPA	10	
	39. ACOLMAN DE NEZAHUALCÓYOTL	093 - TEOTIHUACAN	8	
	39. ACOLMAN DE NEZAHUALCÓYOTL	094 - TEPETLAOXTOC	3	
	40. IXTAPALUCA	040 - IXTAPALUCA	59	
	41. CD. NEZAHUALCÓYOTL	060 - NEZAHUALCÓYOTL	99	
	42. ECATEPEC DE MORELOS	034 - ECATEPEC DE MORELOS	142	
	43. CUAUTITLÁN IZCALLI	025 - CUAUTITLÁN IZCALLI	24	
	44. NICOLÁS ROMERO	061 - NICOLÁS ROMERO	70	
	45. ALMOLOYA DE JUÁREZ	005 - ALMOLOYA DE JUÁREZ	14	
	45. ALMOLOYA DE JUÁREZ	068 - OTZOLOTEPEC	3	
	45. ALMOLOYA DE JUÁREZ	088 - TEMOAYA	1	
	10. VALLE DE BRAVO	078 - SAN SIMÓN DE GUERRERO	2	
	10. VALLE DE BRAVO	111 - VALLE DE BRAVO	1	
	24. CD. NEZAHUALCÓYOTL	060 - NEZAHUALCÓYOTL	62	
	41. CD. NEZAHUALCÓYOTL	060 - NEZAHUALCÓYOTL	15	
PRD				80
	01. CHALCO DE DÍAZ COVARRUBIAS	026 - CHALCO	1	
	04. LERMA DE VILLADA	052 - LERMA	2	
	06. ECATEPEC DE MORELOS	034 - ECATEPEC DE MORELOS	38	
	08. ECATEPEC DE MORELOS	034 - ECATEPEC DE MORELOS	6	
	10. VALLE DE BRAVO	042 - IXTAPAN DEL ORO	1	
	10. VALLE DE BRAVO	079 - SANTO TOMÁS	1	
	10. VALLE DE BRAVO	111 - VALLE DE BRAVO	1	
	10. VALLE DE BRAVO	112 - VILLA DE ALLENDE	1	
	11. TULTITLÁN DE MARIANO ESCOBEDO	110 - TULTITLÁN	3	
	12. TEOLYUCAN	054 - MELCHOR OCAMPO	1	
	12. TEOLYUCAN	096 - TEPOTZOTLÁN	1	
	13. ATLACOMULCO DE FABELA	014 - ATLACOMULCO	5	
	13. ATLACOMULCO DE FABELA	065 - EL ORO	1	
	13. ATLACOMULCO DE FABELA	124 - SAN JOSÉ DEL RINCÓN	1	
	14. JILOTEPEC DE ANDRÉS MOLINA ENRIQUEZ	001 - ACAMBAY	1	
	14. JILOTEPEC DE ANDRÉS MOLINA ENRIQUEZ	046 - JILOTEPEC	5	
	14. JILOTEPEC DE ANDRÉS MOLINA ENRIQUEZ	072 - POLOTITLÁN	4	
	14. JILOTEPEC DE ANDRÉS MOLINA ENRIQUEZ	103 - TIMILPAN	1	
	14. JILOTEPEC DE ANDRÉS MOLINA ENRIQUEZ	113 - VILLA DEL CARBÓN	4	
	16. CIUDAD ADOLFO LÓPEZ MATEOS	013 - ATIZAPÁN DE ZARAGOZA	15	
	18. TLALNEPANTLA DE BAZ	105 - TLALNEPANTLA DE BAZ	2	
	20. ZUMPANGO DE OCAMPO	097 - TEQUIXQUIAC	2	
	20. ZUMPANGO DE OCAMPO	121 - ZUMPANGO	2	
	21. ECATEPEC DE MORELOS	034 - ECATEPEC DE MORELOS	56	
	22. ECATEPEC DE MORELOS	034 - ECATEPEC DE MORELOS	11	
	23. TEXCOCO DE MORA	031 - CHICONCUAC	1	
	23. TEXCOCO DE MORA	100 - TEXCOCO	1	
	25. CD. NEZAHUALCÓYOTL	060 - NEZAHUALCÓYOTL	1	
	26. CUAUTITLÁN IZCALLI	025 - CUAUTITLÁN IZCALLI	24	
	26. CUAUTITLÁN IZCALLI	105 - TLALNEPANTLA DE BAZ	10	
	27. VALLE DE CHALCO	122 - VALLE DE CHALCO SOLIDARIDAD	6	
	28. AMECAMECA DE JUÁREZ	090 - TENANGO DEL AIRE	2	
	29. NAUCALPAN DE JUÁREZ	013 - ATIZAPÁN DE ZARAGOZA	4	
	29. NAUCALPAN DE JUÁREZ	058 - NAUCALPAN DE JUÁREZ	7	
	31. LOS REYES ACAQUILPAN	032 - CHIMALHUACAN	3	
	31. LOS REYES ACAQUILPAN	071 - LA PAZ	6	
	32. NAUCALPAN DE JUÁREZ	058 - NAUCALPAN DE JUÁREZ	2	
	33. TECAMAC DE FELIPE VILLANUEVA	082 - TECAMAC	2	
	35. METEPEC	028 - CHAPULTEPEC	1	
	35. METEPEC	055 - METEPEC	20	
	35. METEPEC	056 - MEXICALTZINGO	1	
	36. SAN MIGUEL ZINACANTEPEC	107 - TOLUCA	14	
	36. SAN MIGUEL ZINACANTEPEC	119 - ZINACANTEPEC	1	
	37. TLALNEPANTLA DE BAZ	105 - TLALNEPANTLA DE BAZ	7	
PVEM				333

Actor político	Distrito	Municipio	Registros	Total		
	38. COACALCO DE BERRIOZÁBAL	020 - COACALCO DE BERRIOZÁBAL	5			
	39. ACOLMAN DE NEZAHUALCÓYOTL	002 - ACOLMAN	4			
	39. ACOLMAN DE NEZAHUALCÓYOTL	093 - TEOTIHUACAN	1			
	39. ACOLMAN DE NEZAHUALCÓYOTL	094 - TEPETLAOXTOC	1			
	41. CD. NEZAHUALCÓYOTL	060 - NEZAHUALCÓYOTL	2			
	42. ECATEPEC DE MORELOS	034 - ECATEPEC DE MORELOS	12			
	43. CUAUTITLÁN IZCALLI	025 - CUAUTITLÁN IZCALLI	19			
	44. NICOLÁS ROMERO	061 - NICOLÁS ROMERO	7			
	45. ALMOLOYA DE JUÁREZ	005 - ALMOLOYA DE JUÁREZ	2			
45. ALMOLOYA DE JUÁREZ	068 - OTZOLOTEPEC	1				
MC	11. TULTITLÁN DE MARIANO ESCOBEDO	110 - TULTITLÁN	4	9		
	14. JILOTEPEC DE ANDRÉS MOLINA ENRIQUEZ	057 - MORELOS	5			
NA	02. TOLUCA DE LERDO	107 - TOLUCA	1	145		
	04. LERMA DE VILLADA	019 - CAPULHUAC	1			
	06. ECATEPEC DE MORELOS	034 - ECATEPEC DE MORELOS	5			
	10. VALLE DE BRAVO	079 - SANTO TOMÁS	1			
	11. TULTITLÁN DE MARIANO ESCOBEDO	110 - TULTITLÁN	1			
	12. TEOLYUCAN	092 - TEOLYUCAN	1			
	14. JILOTEPEC DE ANDRÉS MOLINA ENRIQUEZ	001 - ACAMBAY	2			
	14. JILOTEPEC DE ANDRÉS MOLINA ENRIQUEZ	003 - ACULCO	2			
	14. JILOTEPEC DE ANDRÉS MOLINA ENRIQUEZ	027 - CHAPA DE MOTA	2			
	14. JILOTEPEC DE ANDRÉS MOLINA ENRIQUEZ	046 - JILOTEPEC	12			
	15. IXTLAHUACA DE RAYÓN	043 - IXTLAHUACA	1			
	15. IXTLAHUACA DE RAYÓN	075 - SAN FELIPE DEL PROGRESO	1			
	16. CIUDAD ADOLFO LÓPEZ MATEOS	013 - ATIZAPÁN DE ZARAGOZA	2			
	18. TLALNEPANTLA DE BAZ	105 - TLALNEPANTLA DE BAZ	2			
	19. SANTA MARÍA TULTEPEC	109 - TULTEPEC	2			
	20. ZUMPANGO DE OCAMPO	037 - HUEYPOXTLA	13			
	20. ZUMPANGO DE OCAMPO	097 - TEQUIXQUIAC	1			
	20. ZUMPANGO DE OCAMPO	121 - ZUMPANGO	3			
	21. ECATEPEC DE MORELOS	034 - ECATEPEC DE MORELOS	2			
	22. ECATEPEC DE MORELOS	034 - ECATEPEC DE MORELOS	2			
	24. CD. NEZAHUALCÓYOTL	060 - NEZAHUALCÓYOTL	2			
	25. CD. NEZAHUALCÓYOTL	060 - NEZAHUALCÓYOTL	1			
	26. CUAUTITLÁN IZCALLI	025 - CUAUTITLÁN IZCALLI	17			
	26. CUAUTITLÁN IZCALLI	105 - TLALNEPANTLA DE BAZ	8			
	31. LOS REYES ACAQUILPAN	071 - LA PAZ	11			
	32. NAUCALPAN DE JUÁREZ	058 - NAUCALPAN DE JUÁREZ	1			
	33. TECÁMAC DE FELIPE VILLANUEVA	082 - TECÁMAC	2			
	35. METEPEC	055 - METEPEC	1			
	36. SAN MIGUEL ZINACANTEPEC	107 - TOLUCA	1			
	36. SAN MIGUEL ZINACANTEPEC	119 - ZINACANTEPEC	4			
	37. TLALNEPANTLA DE BAZ	105 - TLALNEPANTLA DE BAZ	1			
	38. COACALCO DE BERRIOZÁBAL	020 - COACALCO DE BERRIOZÁBAL	3			
	38. COACALCO DE BERRIOZÁBAL	110 - TULTITLÁN	2			
	40. IXTAPALUCA	040 - IXTAPALUCA	1			
	41. CD. NEZAHUALCÓYOTL	060 - NEZAHUALCÓYOTL	2			
	42. ECATEPEC DE MORELOS	034 - ECATEPEC DE MORELOS	1			
	43. CUAUTITLÁN IZCALLI	025 - CUAUTITLÁN IZCALLI	21			
	44. NICOLÁS ROMERO	061 - NICOLÁS ROMERO	4			
	45. ALMOLOYA DE JUÁREZ	005 - ALMOLOYA DE JUÁREZ	1			
	45. ALMOLOYA DE JUÁREZ	068 - OTZOLOTEPEC	3			
	45. ALMOLOYA DE JUÁREZ	088 - TEMOAYA	1			
	MORENA	06. ECATEPEC DE MORELOS	034 - ECATEPEC DE MORELOS		15	41
		24. CD. NEZAHUALCÓYOTL	060 - NEZAHUALCÓYOTL		1	
		28. AMECAMECA DE JUÁREZ	015 - ATLAUTLA		1	
		28. AMECAMECA DE JUÁREZ	040 - IXTAPALUCA		1	
28. AMECAMECA DE JUÁREZ		051 - JUCHITEPEC	1			
28. AMECAMECA DE JUÁREZ		069 - OZUMBA	1			
28. AMECAMECA DE JUÁREZ		090 - TENANGO DEL AIRE	2			
28. AMECAMECA DE JUÁREZ		095 - TEPETLIXPA	1			
28. AMECAMECA DE JUÁREZ		104 - TLALMANALCO	1			
38. COACALCO DE BERRIOZÁBAL		020 - COACALCO DE BERRIOZÁBAL	13			
38. COACALCO DE BERRIOZÁBAL		110 - TULTITLÁN	1			
40. IXTAPALUCA		040 - IXTAPALUCA	3			
ES		38. COACALCO DE BERRIOZÁBAL	020 - COACALCO DE BERRIOZÁBAL	5	6	
	38. COACALCO DE BERRIOZÁBAL	110 - TULTITLÁN	1			
VIA RADICAL	02. TOLUCA DE LERDO	107 - TOLUCA	2	106		
	04. LERMA DE VILLADA	052 - LERMA	1			
	06. ECATEPEC DE MORELOS	034 - ECATEPEC DE MORELOS	13			
	08. ECATEPEC DE MORELOS	034 - ECATEPEC DE MORELOS	1			
	10. VALLE DE BRAVO	007 - AMANALCO	1			
	11. TULTITLÁN DE MARIANO ESCOBEDO	110 - TULTITLÁN	5			
	13. ATLAGOMULCO DE FABELA	086 - TEMASCALCINGO	1			
	13. ATLAGOMULCO DE FABELA	124 - SAN JOSÉ DEL RINCÓN	2			
	16. CIUDAD ADOLFO LÓPEZ MATEOS	013 - ATIZAPÁN DE ZARAGOZA	3			
	18. TLALNEPANTLA DE BAZ	105 - TLALNEPANTLA DE BAZ	2			
	19. SANTA MARÍA TULTEPEC	024 - CUAUTITLÁN	1			
	19. SANTA MARÍA TULTEPEC	109 - TULTEPEC	1			
	20. ZUMPANGO DE OCAMPO	121 - ZUMPANGO	1			
	21. ECATEPEC DE MORELOS	034 - ECATEPEC DE MORELOS	2			
	22. ECATEPEC DE MORELOS	034 - ECATEPEC DE MORELOS	2			
	23. TEXCOCO DE MORA	100 - TEXCOCO	2			
	24. CD. NEZAHUALCÓYOTL	060 - NEZAHUALCÓYOTL	5			
	26. CUAUTITLÁN IZCALLI	025 - CUAUTITLÁN IZCALLI	1			
	29. NAUCALPAN DE JUÁREZ	013 - ATIZAPÁN DE ZARAGOZA	1			
	31. LOS REYES ACAQUILPAN	071 - LA PAZ	3			
	32. NAUCALPAN DE JUÁREZ	058 - NAUCALPAN DE JUÁREZ	4			
	34. TOLUCA DE LERDO	107 - TOLUCA	1			
	36. SAN MIGUEL ZINACANTEPEC	107 - TOLUCA	2			
	37. TLALNEPANTLA DE BAZ	105 - TLALNEPANTLA DE BAZ	10			
	38. COACALCO DE BERRIOZÁBAL	020 - COACALCO DE BERRIOZÁBAL	3			
	40. IXTAPALUCA	040 - IXTAPALUCA	1			
	42. ECATEPEC DE MORELOS	034 - ECATEPEC DE MORELOS	4			
43. CUAUTITLÁN IZCALLI	025 - CUAUTITLÁN IZCALLI	3				
44. NICOLÁS ROMERO	061 - NICOLÁS ROMERO	24				
45. ALMOLOYA DE JUÁREZ	005 - ALMOLOYA DE JUÁREZ	4				

Actor político	Distrito	Municipio	Registros	Total
COALICION POR EL ESTADO DE MÉXICO AL FRENTE (PAN-PRD-MC)	01. CHALCO DE DÍAZ COVARRUBIAS	026 - CHALCO	41	1,393
	01. CHALCO DE DÍAZ COVARRUBIAS	084 - TEMAMATLA	1	
	02. TOLUCA DE LERDO	107 - TOLUCA	22	
	03. CHIMALHUACAN	032 - CHIMALHUACAN	6	
	04. LERMA DE VILLADA	019 - CAPULHUAC	5	
	04. LERMA DE VILLADA	044 - XALATLACO	2	
	04. LERMA DE VILLADA	052 - LERMA	25	
	04. LERMA DE VILLADA	063 - OCOYOACAC	3	
	04. LERMA DE VILLADA	102 - TIANGUISTENCO	1	
	05. CHICOLAPAN DE JUÁREZ	030 - CHICOLAPAN	30	
	05. CHICOLAPAN DE JUÁREZ	032 - CHIMALHUACAN	3	
	06. ECATEPEC DE MORELOS	034 - ECATEPEC DE MORELOS	7	
	07. TENANCINGO DE DEGOLLADO	053 - MALINALCO	3	
	07. TENANCINGO DE DEGOLLADO	064 - OCUILAN	2	
	07. TENANCINGO DE DEGOLLADO	074 - SAN ANTONIO LA ISLA	2	
	07. TENANCINGO DE DEGOLLADO	089 - TENANCINGO	4	
	07. TENANCINGO DE DEGOLLADO	091 - TENANGO DEL VALLE	2	
	08. ECATEPEC DE MORELOS	034 - ECATEPEC DE MORELOS	28	
	09. TEJUPILCO DE HIDALGO	004 - ALMOLOYA DE ALQUISIRAS	3	
	09. TEJUPILCO DE HIDALGO	008 - AMATEPEC	3	
	09. TEJUPILCO DE HIDALGO	021 - COATEPEC HARINAS	1	
	09. TEJUPILCO DE HIDALGO	041 - IXTAPAN DE LA SAL	2	
	09. TEJUPILCO DE HIDALGO	083 - TEJUPILCO	2	
	09. TEJUPILCO DE HIDALGO	106 - TLATLAYA	1	
	09. TEJUPILCO DE HIDALGO	114 - VILLA GUERRERO	3	
	09. TEJUPILCO DE HIDALGO	123 - LUVIANOS	1	
	11. TULTITLÁN DE MARIANO ESCOBEDO	110 - TULTITLÁN	7	
	12. TEOLUYUCAN	023 - COYOTEPEC	1	
	12. TEOLUYUCAN	054 - MELCHOR OCAMPO	3	
	12. TEOLUYUCAN	059 - NEXTLALPAN	1	
	12. TEOLUYUCAN	092 - TEOLUYUCAN	4	
	12. TEOLUYUCAN	096 - TEPOTZOTLÁN	2	
	13. ATLACOMULCO DE FABELA	014 - ATLACOMULCO	1	
	13. ATLACOMULCO DE FABELA	065 - EL ORO	1	
	13. ATLACOMULCO DE FABELA	124 - SAN JOSÉ DEL RINCÓN	15	
	14. JILOTEPEC DE ANDRÉS MOLINA ENRIQUEZ	001 - ACAMBAY	5	
	14. JILOTEPEC DE ANDRÉS MOLINA ENRIQUEZ	027 - CHAPA DE MOTA	2	
	14. JILOTEPEC DE ANDRÉS MOLINA ENRIQUEZ	046 - JILOTEPEC	1	
	14. JILOTEPEC DE ANDRÉS MOLINA ENRIQUEZ	057 - MORELOS	4	
	14. JILOTEPEC DE ANDRÉS MOLINA ENRIQUEZ	113 - VILLA DEL CARBÓN	2	
	15. IXTLAHUACA DE RAYÓN	043 - IXTLAHUACA	1	
	15. IXTLAHUACA DE RAYÓN	075 - SAN FELIPE DEL PROGRESO	2	
	16. CIUDAD ADOLFO LÓPEZ MATEOS	013 - ATIZAPÁN DE ZARAGOZA	63	
	17. HUIXQUILUCAN DE DEGOLLADO	038 - HUIXQUILUCAN	25	
	17. HUIXQUILUCAN DE DEGOLLADO	047 - JILOTZINGO	1	
18. TLALNEPANTLA DE BAZ	105 - TLALNEPANTLA DE BAZ	11		
19. SANTA MARÍA TULTEPEC	024 - CUAUTITLÁN	5		
19. SANTA MARÍA TULTEPEC	109 - TULTEPEC	26		
19. SANTA MARÍA TULTEPEC	110 - TULTITLÁN	5		
20. ZUMPANGO DE OCAMPO	010 - APAXCO	7		
20. ZUMPANGO DE OCAMPO	036 - HUEHUETOCA	19		
20. ZUMPANGO DE OCAMPO	097 - TEQUIXQUIAC	6		
20. ZUMPANGO DE OCAMPO	121 - ZUMPANGO	27		
21. ECATEPEC DE MORELOS	034 - ECATEPEC DE MORELOS	66		
22. ECATEPEC DE MORELOS	034 - ECATEPEC DE MORELOS	17		
23. TEXCOCO DE MORA	100 - TEXCOCO	12		
25. CD. NEZAHUALCÓYOTL	060 - NEZAHUALCÓYOTL	92		
26. CUAUTITLÁN IZCALLI	025 - CUAUTITLÁN IZCALLI	24		
27. VALLE DE CHALCO	122 - VALLE DE CHALCO SOLIDARIDAD	51		
28. AMECAMECA DE JUÁREZ	009 - AMECAMECA	3		
28. AMECAMECA DE JUÁREZ	015 - ATLAUTLA	6		
28. AMECAMECA DE JUÁREZ	017 - AYAPANGO	1		
28. AMECAMECA DE JUÁREZ	035 - ECATZINGO	1		
28. AMECAMECA DE JUÁREZ	040 - IXTAPALUCA	10		
28. AMECAMECA DE JUÁREZ	051 - JUCHITEPEC	1		
28. AMECAMECA DE JUÁREZ	069 - OZUMBA	2		
28. AMECAMECA DE JUÁREZ	104 - TLALMANALCO	3		
29. NAUCALPAN DE JUÁREZ	013 - ATIZAPÁN DE ZARAGOZA	54		
29. NAUCALPAN DE JUÁREZ	058 - NAUCALPAN DE JUÁREZ	70		
30. NAUCALPAN DE JUÁREZ	058 - NAUCALPAN DE JUÁREZ	27		
31. LOS REYES ACAQUILPAN	032 - CHIMALHUACAN	4		
31. LOS REYES ACAQUILPAN	071 - LA PAZ	14		
32. NAUCALPAN DE JUÁREZ	058 - NAUCALPAN DE JUÁREZ	57		
33. TECÁMAC DE FELIPE VILLANUEVA	082 - TECAMAC	14		
34. TOLUCA DE LERDO	107 - TOLUCA	16		
35. METEPEC	028 - CHAPULTEPEC	1		
35. METEPEC	055 - METEPEC	5		
35. METEPEC	077 - SAN MATEO ATENCO	2		
36. SAN MIGUEL ZINACANTEPEC	107 - TOLUCA	29		
36. SAN MIGUEL ZINACANTEPEC	119 - ZINACANTEPEC	13		
37. TLALNEPANTLA DE BAZ	034 - ECATEPEC DE MORELOS	10		
37. TLALNEPANTLA DE BAZ	105 - TLALNEPANTLA DE BAZ	17		
38. COACALCO DE BERRIOZÁBAL	020 - COACALCO DE BERRIOZÁBAL	17		
39. ACOLMAN DE NEZAHUALCÓYOTL	002 - ACOLMAN	1		
39. ACOLMAN DE NEZAHUALCÓYOTL	016 - AXAPUSCO	2		
39. ACOLMAN DE NEZAHUALCÓYOTL	066 - OTUMBA	2		
39. ACOLMAN DE NEZAHUALCÓYOTL	076 - SAN MARTIN DE LAS PIRAMIDES	5		
39. ACOLMAN DE NEZAHUALCÓYOTL	085 - TEMASCALAPA	9		
39. ACOLMAN DE NEZAHUALCÓYOTL	093 - TEOTIHUACAN	2		
40. IXTAPALUCA	040 - IXTAPALUCA	26		
41. CD. NEZAHUALCÓYOTL	060 - NEZAHUALCÓYOTL	188		
42. ECATEPEC DE MORELOS	034 - ECATEPEC DE MORELOS	15		
44. NICOLÁS ROMERO	061 - NICOLÁS ROMERO	51		
45. ALMOLOYA DE JUÁREZ	005 - ALMOLOYA DE JUÁREZ	1		
45. ALMOLOYA DE JUÁREZ	068 - OTZOLOTEPEC	1		
45. ALMOLOYA DE JUÁREZ	088 - TEMOAYA	1		

Actor político	Distrito	Municipio	Registros	Total
	01. CHALCO DE DÍAZ COVARRUBIAS	026 - CHALCO	4	
	02. TOLUCA DE LERDO	107 - TOLUCA	1	
	03. CHIMALHUACAN	032 - CHIMALHUACAN	2	
	04. LERMA DE VILLADA	052 - LERMA	2	
	04. LERMA DE VILLADA	063 - OCOYOACAC	3	
	04. LERMA DE VILLADA	102 - TIANGUISTENCO	1	
	05. CHICULOAPAN DE JUÁREZ	030 - CHICULOAPAN	11	
	05. CHICULOAPAN DE JUÁREZ	032 - CHIMALHUACAN	9	
	08. ECATEPEC DE MORELOS	034 - ECATEPEC DE MORELOS	28	
	09. TEJUPILCO DE HIDALGO	021 - COATEPEC HARINAS	1	
	09. TEJUPILCO DE HIDALGO	083 - TEJUPILCO	1	
	11. TULTITILÁN DE MARIANO ESCOBEDO	110 - TULTITILAN	12	
	14. JILOTEPEC DE ANDRÉS MOLINA ENRIQUEZ	001 - ACAMBAY	2	
	14. JILOTEPEC DE ANDRÉS MOLINA ENRIQUEZ	003 - ACULCO	1	
	14. JILOTEPEC DE ANDRÉS MOLINA ENRIQUEZ	027 - CHAPA DE MOTA	1	
	14. JILOTEPEC DE ANDRÉS MOLINA ENRIQUEZ	046 - JILOTEPEC	1	
	14. JILOTEPEC DE ANDRÉS MOLINA ENRIQUEZ	057 - MORELOS	2	
	14. JILOTEPEC DE ANDRÉS MOLINA ENRIQUEZ	072 - POLOTITLAN	4	
	14. JILOTEPEC DE ANDRÉS MOLINA ENRIQUEZ	103 - TIMILPAN	1	
	14. JILOTEPEC DE ANDRÉS MOLINA ENRIQUEZ	113 - VILLA DEL CARBON	1	
	15. IXTLAHUACA DE RAYÓN	075 - SAN FELIPE DEL PROGRESO	1	
	17. HUIXQUILUCAN DE DEGOLLADO	038 - HUIXQUILUCAN	6	
	17. HUIXQUILUCAN DE DEGOLLADO	039 - ISIDRO FABELA	1	
	17. HUIXQUILUCAN DE DEGOLLADO	047 - JILOZINGO	1	
	17. HUIXQUILUCAN DE DEGOLLADO	116 - XONACATLAN	4	
	18. TLALNEPANTLA DE BAZ	105 - TLALNEPANTLA DE BAZ	3	
	19. SANTA MARIA TULTEPEC	110 - TULTITILAN	2	
	20. ZUMPANGO DE OCAMPO	036 - HUEHUETOCA	1	
	20. ZUMPANGO DE OCAMPO	037 - HUEYPOXTLA	1	
	20. ZUMPANGO DE OCAMPO	121 - ZUMPANGO	2	
	21. ECATEPEC DE MORELOS	034 - ECATEPEC DE MORELOS	18	
	22. ECATEPEC DE MORELOS	034 - ECATEPEC DE MORELOS	13	
	23. TEXCOCO DE MORA	011 - ATENCO	5	
	23. TEXCOCO DE MORA	100 - TEXCOCO	26	
	23. TEXCOCO DE MORA	101 - TEZOYUCA	5	
	26. CUAUTITLÁN IZCALLI	025 - CUAUTITLÁN IZCALLI	1	
	27. VALLE DE CHALCO	122 - VALLE DE CHALCO SOLIDARIDAD	7	
	29. NAUCALPAN DE JUÁREZ	013 - ATIZAPAN DE ZARAGOZA	5	
	29. NAUCALPAN DE JUÁREZ	058 - NAUCALPAN DE JUAREZ	1	
	30. NAUCALPAN DE JUÁREZ	058 - NAUCALPAN DE JUAREZ	10	
	32. NAUCALPAN DE JUAREZ	058 - NAUCALPAN DE JUAREZ	9	
	34. TOLUCA DE LERDO	107 - TOLUCA	15	
	36. SAN MIGUEL ZINACANTEPEC	107 - TOLUCA	11	
	36. SAN MIGUEL ZINACANTEPEC	119 - ZINACANTEPEC	23	
	37. TLALNEPANTLA DE BAZ	034 - ECATEPEC DE MORELOS	3	
	37. TLALNEPANTLA DE BAZ	105 - TLALNEPANTLA DE BAZ	3	
	39. ACOLMAN DE NEZAHUALCÓYOTL	002 - ACOLMAN	2	
	39. ACOLMAN DE NEZAHUALCÓYOTL	016 - AXAPUSCO	1	
	39. ACOLMAN DE NEZAHUALCÓYOTL	093 - TEOTIHUACAN	2	
	41. CD. NEZAHUALCÓYOTL	060 - NEZAHUALCÓYOTL	1	
	42. ECATEPEC DE MORELOS	034 - ECATEPEC DE MORELOS	71	
	43. CUAUTITLÁN IZCALLI	025 - CUAUTITLÁN IZCALLI	18	
	44. NICOLÁS ROMERO	061 - NICOLAS ROMERO	31	
	45. ALMOLOYA DE JUÁREZ	005 - ALMOLOYA DE JUAREZ	1	
	36. SAN MIGUEL ZINACANTEPEC	107 - TOLUCA	6	
	36. SAN MIGUEL ZINACANTEPEC	119 - ZINACANTEPEC	2	
COALICION JUNTOS HAREMOS HISTORIA (MORENA-PT-PES)				392
CANDIDATO/A INDEPENDIENTE				8
			Total:	5,385

SOPORTE PROMOCIONAL CAMPAÑA

Del 8 al 22 de junio de 2018

Electoral Ayuntamientos

Actor político	Municipio	Distrito	Registros	TOTAL
PAN	010 - APAXCO	20. ZUMPANGO DE OCAMPO	32	88
	011 - ATENCO	23. TEXCOCO DE MORA	2	
	015 - ATLAUTLA	28. AMECAMECA DE JUÁREZ	8	
	018 - CALIMAYA	07. TENANCINGO DE DEGOLLADO	3	
	022 - COCOTITLAN	01. CHALCO DE DÍAZ COVARRUBIAS	3	
	038 - HUIXQUILUCAN	17. HUIXQUILUCAN DE DEGOLLADO	1	
	042 - IXTAPAN DEL ORO	10. VALLE DE BRAVO	3	
	044 - XALATLACO	04. LERMA DE VILLADA	1	
	049 - JOCOTITLAN	13. ATLACOMULCO DE FABELA	3	
	054 - MELCHOR OCAMPO	12. TEOLOYUCAN	5	
	061 - NICOLÁS ROMERO	44. NICOLÁS ROMERO	1	
	064 - OCUILAN	07. TENANCINGO DE DEGOLLADO	2	
086 - TEMASCALCINGO	13. ATLACOMULCO DE FABELA	3		
103 - TIMILPAN	14. JILOTEPEC DE ANDRÉS MOLINA ENRIQUEZ	1		
108 - TONATICO	09. TEJUPILCO DE HIDALGO	19		
120 - ZUMPAHUACAN	07. TENANCINGO DE DEGOLLADO	1		
PRI	001 - ACAMBAY	14. JILOTEPEC DE ANDRÉS MOLINA ENRIQUEZ	51	6,361
	002 - ACOLMAN	39. ACOLMAN DE NEZAHUALCÓYOTL	21	
	003 - ACULCO	14. JILOTEPEC DE ANDRÉS MOLINA ENRIQUEZ	59	
	004 - ALMOLOYA DE ALQUISIRAS	09. TEJUPILCO DE HIDALGO	5	
	005 - ALMOLOYA DE JUÁREZ	45. ALMOLOYA DE JUÁREZ	34	
	006 - ALMOLOYA DEL RIO	07. TENANCINGO DE DEGOLLADO	8	
	007 - AMANALCO	10. VALLE DE BRAVO	8	
	008 - AMATEPEC	09. TEJUPILCO DE HIDALGO	19	
	009 - AMECAMECA	28. AMECAMECA DE JUÁREZ	18	
	010 - APAXCO	20. ZUMPANGO DE OCAMPO	21	
	011 - ATENCO	23. TEXCOCO DE MORA	31	
	012 - ATIZAPÁN	04. LERMA DE VILLADA	5	
	013 - ATIZAPÁN DE ZARAGOZA	16. CIUDAD ADOLFO LÓPEZ MATEOS	47	
	013 - ATIZAPÁN DE ZARAGOZA	29. NAUCALPAN DE JUÁREZ	14	
	014 - ATLACOMULCO	13. ATLACOMULCO DE FABELA	62	
	015 - ATLAUTLA	28. AMECAMECA DE JUÁREZ	44	
	016 - AXAPUSCO	39. ACOLMAN DE NEZAHUALCÓYOTL	39	
	017 - AYAPANGO	28. AMECAMECA DE JUÁREZ	12	
	018 - CALIMAYA	07. TENANCINGO DE DEGOLLADO	19	
	019 - CAPULHUAC	04. LERMA DE VILLADA	4	
	020 - COACALCO DE BERRIOZABAL	38. COACALCO DE BERRIOZABAL	63	
	021 - COATEPEC HARINAS	09. TEJUPILCO DE HIDALGO	39	
	022 - COCOTITLAN	01. CHALCO DE DÍAZ COVARRUBIAS	7	
	023 - COYOTEPEC	12. TEOLOYUCAN	4	
	024 - CUAUTITLÁN	19. SANTA MARÍA TULTEPEC	29	
	025 - CUAUTITLÁN IZCALLI	26. CUAUTITLÁN IZCALLI	129	
	025 - CUAUTITLÁN IZCALLI	43. CUAUTITLÁN IZCALLI	151	
	026 - CHALCO	01. CHALCO DE DÍAZ COVARRUBIAS	52	
	027 - CHAPA DE MOTA	14. JILOTEPEC DE ANDRÉS MOLINA ENRIQUEZ	30	
	028 - CHAPULTEPEC	35. METEPEC	9	
	029 - CHIAUTLA	39. ACOLMAN DE NEZAHUALCÓYOTL	27	
	030 - CHICOLAPAN	05. CHICOLAPAN DE JUÁREZ	76	
	031 - CHICONCUAC	23. TEXCOCO DE MORA	6	
	032 - CHIMALHUACÁN	03. CHIMALHUACÁN	63	
	032 - CHIMALHUACÁN	05. CHICOLAPAN DE JUÁREZ	67	
	032 - CHIMALHUACÁN	31. LOS REYES ACAQUILPAN	29	
	033 - DONATO GUERRA	10. VALLE DE BRAVO	31	
	034 - ECATEPEC DE MORELOS	06. ECATEPEC DE MORELOS	147	
	034 - ECATEPEC DE MORELOS	08. ECATEPEC DE MORELOS	105	
	034 - ECATEPEC DE MORELOS	21. ECATEPEC DE MORELOS	122	
	034 - ECATEPEC DE MORELOS	22. ECATEPEC DE MORELOS	70	
	034 - ECATEPEC DE MORELOS	37. TLALNEPANTLA DE BAZ	35	
	034 - ECATEPEC DE MORELOS	42. ECATEPEC DE MORELOS	123	
	035 - ECATZINGO	28. AMECAMECA DE JUÁREZ	16	
	036 - HUEHUETOCA	20. ZUMPANGO DE OCAMPO	42	
	037 - HUEYPOXTLA	20. ZUMPANGO DE OCAMPO	31	
	038 - HUIXQUILUCAN	17. HUIXQUILUCAN DE DEGOLLADO	33	
	039 - ISIDRO FABELA	17. HUIXQUILUCAN DE DEGOLLADO	1	
	040 - IXTAPALUCA	28. AMECAMECA DE JUÁREZ	124	
	040 - IXTAPALUCA	40. IXTAPALUCA	202	
	041 - IXTAPAN DE LA SAL	09. TEJUPILCO DE HIDALGO	35	
	042 - IXTAPAN DEL ORO	10. VALLE DE BRAVO	2	
	043 - IXTLAHUACA	15. IXTLAHUACA DE RAYÓN	34	
	044 - XALATLACO	04. LERMA DE VILLADA	7	
	045 - JALTENCO	12. TEOLOYUCAN	17	
	046 - JILOTEPEC	14. JILOTEPEC DE ANDRÉS MOLINA ENRIQUEZ	40	
	047 - JILOTZINGO	17. HUIXQUILUCAN DE DEGOLLADO	9	
	048 - JIQUIPILCO	15. IXTLAHUACA DE RAYÓN	34	
	049 - JOCOTITLAN	13. ATLACOMULCO DE FABELA	55	
	050 - JOQUICINGO	07. TENANCINGO DE DEGOLLADO	9	
	051 - JUCHITEPEC	28. AMECAMECA DE JUÁREZ	20	
	052 - LERMA	04. LERMA DE VILLADA	62	
	053 - MALINALCO	07. TENANCINGO DE DEGOLLADO	37	
054 - MELCHOR OCAMPO	12. TEOLOYUCAN	1		
055 - METEPEC	35. METEPEC	50		
056 - MEXICALTZINGO	35. METEPEC	5		
057 - MORELOS	14. JILOTEPEC DE ANDRÉS MOLINA ENRIQUEZ	41		
058 - NAUCALPAN DE JUÁREZ	29. NAUCALPAN DE JUÁREZ	45		
058 - NAUCALPAN DE JUÁREZ	30. NAUCALPAN DE JUÁREZ	50		
058 - NAUCALPAN DE JUÁREZ	32. NAUCALPAN DE JUÁREZ	137		
059 - NEXTLALPAN	12. TEOLOYUCAN	30		
060 - NEZAHUALCÓYOTL	24. CD. NEZAHUALCÓYOTL	46		
060 - NEZAHUALCÓYOTL	25. CD. NEZAHUALCÓYOTL	96		
060 - NEZAHUALCÓYOTL	41. CD. NEZAHUALCÓYOTL	99		
061 - NICOLÁS ROMERO	44. NICOLÁS ROMERO	284		
062 - NOPALTEPEC	39. ACOLMAN DE NEZAHUALCÓYOTL	16		
063 - OCOYOACAC	04. LERMA DE VILLADA	16		

Actor político	Municipio	Distrito	Registros	TOTAL
	064 - OCUILAN	07. TENANCINGO DE DEGOLLADO	10	
	065 - EL ORO	13. ATACOMULCO DE FABELA	11	
	066 - OTUMBA	39. ACOLMAN DE NEZAHUALCÓYOTL	10	
	067 - OTZOLOAPAN	10. VALLE DE BRAVO	2	
	068 - OTZOLOTEPEC	45. ALMOLOYA DE JUÁREZ	41	
	069 - OZUMBA	28. AMECAMECA DE JUÁREZ	22	
	070 - PAPALOTLA	39. ACOLMAN DE NEZAHUALCÓYOTL	6	
	071 - LA PAZ	31. LOS REYES ACAQUILPAN	65	
	072 - POLOTITLAN	14. JILOTEPEC DE ANDRÉS MOLINA ENRIQUEZ	17	
	073 - RAYON	07. TENANCINGO DE DEGOLLADO	5	
	074 - SAN ANTONIO LA ISLA	07. TENANCINGO DE DEGOLLADO	2	
	075 - SAN FELIPE DEL PROGRESO	15. IXTLAHUACA DE RAYÓN	46	
	076 - SAN MARTIN DE LAS PIRAMIDES	39. ACOLMAN DE NEZAHUALCÓYOTL	17	
	077 - SAN MATEO ATENCO	35. METEPEC	25	
	078 - SAN SIMON DE GUERRERO	10. VALLE DE BRAVO	9	
	079 - SANTO TOMAS	10. VALLE DE BRAVO	2	
	080 - SOYANIQUILPAN DE JUÁREZ	14. JILOTEPEC DE ANDRÉS MOLINA ENRIQUEZ	3	
	082 - TECAMAC	33. TECAMAC DE FELIPE VILLANUEVA	83	
	083 - TEJUPILCO	09. TEJUPILCO DE HIDALGO	59	
	085 - TEMASCALAPA	39. ACOLMAN DE NEZAHUALCÓYOTL	36	
	086 - TEMASCALCINGO	13. ATACOMULCO DE FABELA	37	
	087 - TEMASCALTEPEC	10. VALLE DE BRAVO	37	
	088 - TEMOAYA	45. ALMOLOYA DE JUÁREZ	18	
	089 - TENANCINGO	07. TENANCINGO DE DEGOLLADO	38	
	090 - TENANGO DEL AIRE	28. AMECAMECA DE JUÁREZ	15	
	091 - TENANGO DEL VALLE	07. TENANCINGO DE DEGOLLADO	38	
	092 - TEOLYUCAN	12. TEOLYUCAN	34	
	093 - TEOTIHUACAN	39. ACOLMAN DE NEZAHUALCÓYOTL	17	
	094 - TEPETLAXTOC	39. ACOLMAN DE NEZAHUALCÓYOTL	12	
	095 - TEPETLIXPA	28. AMECAMECA DE JUÁREZ	15	
	096 - TEPOTZOTLAN	12. TEOLYUCAN	24	
	097 - TEQUIXQUIAC	20. ZUMPANGO DE OCAMPO	39	
	098 - TEXCALTITLAN	10. VALLE DE BRAVO	11	
	099 - TEXCALYACAC	04. LERMA DE VILLADA	3	
	100 - TEXCOCO	23. TEXCOCO DE MORA	12	
	101 - TEZOYUCA	23. TEXCOCO DE MORA	2	
	102 - TIANGUISTENCO	04. LERMA DE VILLADA	21	
	103 - TIMILPAN	14. JILOTEPEC DE ANDRÉS MOLINA ENRIQUEZ	38	
	104 - TLALMANALCO	28. AMECAMECA DE JUÁREZ	17	
	105 - TLALNEPANTLA DE BAZ	18. TLALNEPANTLA DE BAZ	30	
	105 - TLALNEPANTLA DE BAZ	26. CUAUTITLÁN IZCALLI	77	
	105 - TLALNEPANTLA DE BAZ	37. TLALNEPANTLA DE BAZ	95	
	106 - TLATLAYA	09. TEJUPILCO DE HIDALGO	3	
	107 - TOLUCA	02. TOLUCA DE LERDO	330	
	107 - TOLUCA	34. TOLUCA DE LERDO	416	
	107 - TOLUCA	36. SAN MIGUEL ZINACANTEPEC	161	
	108 - TONATICO	09. TEJUPILCO DE HIDALGO	26	
	109 - TULTEPEC	19. SANTA MARIA TULTEPEC	13	
	110 - TULTITLAN	11. TULTITLÁN DE MARIANO ESCOBEDO	68	
	110 - TULTITLAN	19. SANTA MARIA TULTEPEC	20	
	110 - TULTITLAN	38. COACALCO DE BERRIOZABAL	13	
	111 - VALLE DE BRAVO	10. VALLE DE BRAVO	16	
	112 - VILLA DE ALLENDE	10. VALLE DE BRAVO	7	
	113 - VILLA DEL CARBÓN	14. JILOTEPEC DE ANDRÉS MOLINA ENRIQUEZ	36	
	114 - VILLA GUERRERO	09. TEJUPILCO DE HIDALGO	21	
	115 - VILLA VICTORIA	10. VALLE DE BRAVO	52	
	116 - XONACATLAN	17. HUIXQUILUCAN DE DEGOLLADO	11	
	118 - ZACUALPAN	09. TEJUPILCO DE HIDALGO	9	
	119 - ZINACANTEPEC	36. SAN MIGUEL ZINACANTEPEC	127	
	120 - ZUMPAHUACAN	07. TENANCINGO DE DEGOLLADO	23	
	121 - ZUMPANGO	20. ZUMPANGO DE OCAMPO	95	
	122 - VALLE DE CHALCO SOLIDARIDAD	27. VALLE DE CHALCO	81	
	123 - LUVIANOS	09. TEJUPILCO DE HIDALGO	34	
	124 - SAN JOSÉ DEL RINCÓN	13. ATACOMULCO DE FABELA	37	
	002 - ACOLMAN	39. ACOLMAN DE NEZAHUALCÓYOTL	2	
	011 - ATENCO	23. TEXCOCO DE MORA	2	
	022 - COCOTITLAN	01. CHALCO DE DÍAZ COVARRUBIAS	3	
	026 - CHALCO	01. CHALCO DE DÍAZ COVARRUBIAS	56	
	042 - IXTAPAN DEL ORO	10. VALLE DE BRAVO	2	
	060 - NEZAHUALCÓYOTL	24. CD. NEZAHUALCÓYOTL	176	
	060 - NEZAHUALCÓYOTL	25. CD. NEZAHUALCÓYOTL	15	
	060 - NEZAHUALCÓYOTL	41. CD. NEZAHUALCÓYOTL	25	
	064 - OCUILAN	07. TENANCINGO DE DEGOLLADO	28	
	086 - TEMASCALCINGO	13. ATACOMULCO DE FABELA	2	
	091 - TENANGO DEL VALLE	07. TENANCINGO DE DEGOLLADO	6	
	098 - TEXCALTITLAN	10. VALLE DE BRAVO	3	
	108 - TONATICO	09. TEJUPILCO DE HIDALGO	12	
	116 - XONACATLAN	17. HUIXQUILUCAN DE DEGOLLADO	5	
	04. LERMA DE VILLADA	044 - XALATLACO	7	
	06. ECATEPEC DE MORELOS	034 - ECATEPEC DE MORELOS	1	
	12. TEOLYUCAN	059 - NEXTLALPAN	1	
	15. IXTLAHUACA DE RAYÓN	043 - IXTLAHUACA	13	
	15. IXTLAHUACA DE RAYÓN	048 - JIQUIPILCO	1	
	17. HUIXQUILUCAN DE DEGOLLADO	116 - XONACATLAN	6	
	33. TECAMAC DE FELIPE VILLANUEVA	082 - TECAMAC	47	
	35. METEPEC	055 - METEPEC	1	
	39. ACOLMAN DE NEZAHUALCÓYOTL	016 - AXAPUSCO	1	
	39. ACOLMAN DE NEZAHUALCÓYOTL	062 - NOPALTEPEC	7	
	002 - ACOLMAN	39. ACOLMAN DE NEZAHUALCÓYOTL	5	
	005 - ALMOLOYA DE JUÁREZ	45. ALMOLOYA DE JUÁREZ	1	
	006 - ALMOLOYA DEL RIO	07. TENANCINGO DE DEGOLLADO	8	
	009 - AMECAMECA	28. AMECAMECA DE JUÁREZ	23	
	011 - ATENCO	23. TEXCOCO DE MORA	3	
PRD				337
PT				85

Actor político	Municipio	Distrito	Registros	TOTAL
	012 - ATIZAPÁN	04. LERMA DE VILLADA	2	
	013 - ATIZAPÁN DE ZARAGOZA	16. CIUDAD ADOLFO LÓPEZ MATEOS	65	
	013 - ATIZAPÁN DE ZARAGOZA	29. NAUCALPAN DE JUÁREZ	23	
	017 - AYAPANGO	28. AMECAMECA DE JUÁREZ	1	
	018 - CALIMAYA	07. TENANCINGO DE DEGOLLADO	5	
	019 - CAPULHUAC	04. LERMA DE VILLADA	5	
	020 - COACALCO DE BERRIOZABAL	38. COACALCO DE BERRIOZÁBAL	15	
	021 - COATEPEC HARINAS	09. TEJUPILCO DE HIDALGO	6	
	023 - COYOTEPEC	12. TEOLOYUCAN	2	
	025 - CUAUTITLÁN IZCALLI	26. CUAUTITLÁN IZCALLI	14	
	025 - CUAUTITLÁN IZCALLI	43. CUAUTITLÁN IZCALLI	42	
	026 - CHALCO	01. CHALCO DE DÍAZ COVARRUBIAS	2	
	031 - CHICONCUJAC	23. TEXCOCO DE MORA	2	
	032 - CHIMALHUACAN	03. CHIMALHUACAN	1	
	032 - CHIMALHUACAN	31. LOS REYES ACAQUILPAN	6	
	034 - ECATEPEC DE MORELOS	06. ECATEPEC DE MORELOS	34	
	034 - ECATEPEC DE MORELOS	08. ECATEPEC DE MORELOS	19	
	034 - ECATEPEC DE MORELOS	21. ECATEPEC DE MORELOS	25	
	034 - ECATEPEC DE MORELOS	22. ECATEPEC DE MORELOS	24	
	034 - ECATEPEC DE MORELOS	37. TLALNEPANTLA DE BAZ	1	
	034 - ECATEPEC DE MORELOS	42. ECATEPEC DE MORELOS	48	
	036 - HUEHUETOCA	20. ZUMPANGO DE OCAMPO	40	
	038 - HUIXQUILUCAN	17. HUIXQUILUCAN DE DEGOLLADO	2	
	040 - IXTAPALUCA	40. IXTAPALUCA	3	
	043 - IXTLAHUACA	15. IXTLAHUACA DE RAYÓN	10	
	044 - XALATLACO	04. LERMA DE VILLADA	8	
	046 - JILOTEPEC	14. JILOTEPEC DE ANDRÉS MOLINA ENRIQUEZ	35	
	047 - JILOTZINGO	17. HUIXQUILUCAN DE DEGOLLADO	7	
	048 - JIQUIPILCO	15. IXTLAHUACA DE RAYÓN	8	
	050 - JOQUICINGO	07. TENANCINGO DE DEGOLLADO	13	
	052 - LERMA	04. LERMA DE VILLADA	21	
	053 - MALINALCO	07. TENANCINGO DE DEGOLLADO	1	
	054 - MELCHOR OCAMPO	12. TEOLOYUCAN	2	
	055 - METEPEC	35. METEPEC	4	
	056 - MEXICALTZINGO	35. METEPEC	2	
	057 - MORELOS	14. JILOTEPEC DE ANDRÉS MOLINA ENRIQUEZ	3	
	058 - NAUCALPAN DE JUÁREZ	29. NAUCALPAN DE JUÁREZ	1	
	059 - NEXTLALPAN	12. TEOLOYUCAN	10	
	060 - NEZAHUALCÓYOTL	24. CD. NEZAHUALCÓYOTL	11	
	060 - NEZAHUALCÓYOTL	25. CD. NEZAHUALCÓYOTL	19	
	060 - NEZAHUALCÓYOTL	41. CD. NEZAHUALCÓYOTL	13	
	061 - NICOLÁS ROMERO	44. NICOLÁS ROMERO	26	
	062 - NOPALTEPEC	39. ACOLMAN DE NEZAHUALCÓYOTL	10	
	063 - OCOYOACAC	04. LERMA DE VILLADA	4	
	064 - OCUILÁN	07. TENANCINGO DE DEGOLLADO	1	
	066 - OTUMBA	39. ACOLMAN DE NEZAHUALCÓYOTL	1	
	068 - OTZOLOTEPEC	45. ALMOLOYA DE JUÁREZ	8	
	069 - OZUMBA	28. AMECAMECA DE JUÁREZ	5	
	071 - LA PAZ	31. LOS REYES ACAQUILPAN	20	
	072 - POLOTITLÁN	14. JILOTEPEC DE ANDRÉS MOLINA ENRIQUEZ	9	
	074 - SAN ANTONIO LA ISLA	07. TENANCINGO DE DEGOLLADO	6	
	079 - SANTO TOMÁS	10. VALLE DE BRAVO	2	
	082 - TECAMAC	33. TECAMAC DE FELIPE VILLANUEVA	5	
	083 - TEJUPILCO	09. TEJUPILCO DE HIDALGO	1	
	086 - TEMASCALCINGO	13. ATLACOMULCO DE FABELA	37	
	087 - TEMASCALTEPEC	10. VALLE DE BRAVO	6	
	088 - TEMOAYA	45. ALMOLOYA DE JUÁREZ	5	
	089 - TENANCINGO	07. TENANCINGO DE DEGOLLADO	19	
	090 - TENANGO DEL AIRE	28. AMECAMECA DE JUÁREZ	14	
	091 - TENANGO DEL VALLE	07. TENANCINGO DE DEGOLLADO	1	
	092 - TEOLOYUCAN	12. TEOLOYUCAN	4	
	093 - TEOTIHUACAN	39. ACOLMAN DE NEZAHUALCÓYOTL	4	
	094 - TEPETLAOXTOC	39. ACOLMAN DE NEZAHUALCÓYOTL	8	
	095 - TEPETLIXPA	28. AMECAMECA DE JUÁREZ	13	
	096 - TEPOTZOTLÁN	12. TEOLOYUCAN	9	
	097 - TEQUIXQUIAC	20. ZUMPANGO DE OCAMPO	3	
	098 - TEXCALTITLÁN	10. VALLE DE BRAVO	3	
	099 - TEXCALYACAC	04. LERMA DE VILLADA	1	
	100 - TEXCOCO	23. TEXCOCO DE MORA	60	
	101 - TEZOYUCA	23. TEXCOCO DE MORA	5	
	102 - TIANGUISTENCO	04. LERMA DE VILLADA	19	
	103 - TIMILPAN	14. JILOTEPEC DE ANDRÉS MOLINA ENRIQUEZ	7	
	104 - TLALMANALCO	28. AMECAMECA DE JUÁREZ	1	
	105 - TLALNEPANTLA DE BAZ	18. TLALNEPANTLA DE BAZ	14	
	105 - TLALNEPANTLA DE BAZ	26. CUAUTITLÁN IZCALLI	16	
	105 - TLALNEPANTLA DE BAZ	37. TLALNEPANTLA DE BAZ	2	
	107 - TOLUCA	02. TOLUCA DE LERDO	3	
	107 - TOLUCA	36. SAN MIGUEL ZINACANTEPEC	3	
	110 - TULTITLÁN	11. TULTITLÁN DE MARIANO ESCOBEDO	5	
	110 - TULTITLÁN	19. SANTA MARÍA TULTEPEC	3	
	110 - TULTITLÁN	38. COACALCO DE BERRIOZÁBAL	7	
	112 - VILLA DE ALLENDE	10. VALLE DE BRAVO	1	
	113 - VILLA DEL CARBÓN	14. JILOTEPEC DE ANDRÉS MOLINA ENRIQUEZ	17	
	114 - VILLA GUERRERO	09. TEJUPILCO DE HIDALGO	31	
	116 - XONACATLÁN	17. HUIXQUILUCAN DE DEGOLLADO	4	
	119 - ZINACANTEPEC	36. SAN MIGUEL ZINACANTEPEC	3	
	121 - ZUMPANGO	20. ZUMPANGO DE OCAMPO	1	
	122 - VALLE DE CHALCO SOLIDARIDAD	27. VALLE DE CHALCO	14	
	124 - SAN JOSÉ DEL RINCÓN	13. ATLACOMULCO DE FABELA	33	
	010 - APAXCO	20. ZUMPANGO DE OCAMPO	19	
	011 - ATENCO	23. TEXCOCO DE MORA	2	
	022 - COCOTITLÁN	01. CHALCO DE DÍAZ COVARRUBIAS	8	
	031 - CHICONCUJAC	23. TEXCOCO DE MORA	1	
	054 - MELCHOR OCAMPO	12. TEOLOYUCAN	3	
	057 - MORELOS	14. JILOTEPEC DE ANDRÉS MOLINA ENRIQUEZ	16	
	095 - TEPETLIXPA	28. AMECAMECA DE JUÁREZ	2	
	104 - TLALMANALCO	28. AMECAMECA DE JUÁREZ	9	
	116 - XONACATLÁN	17. HUIXQUILUCAN DE DEGOLLADO	5	
PVEM				1,069
MC				65

Actor político	Municipio	Distrito	Registros	TOTAL
NA	001 - ACAMBAY	14. JILOTEPEC DE ANDRÉS MOLINA ENRIQUEZ	9	806
	002 - ACOLMAN	39. ACOLMAN DE NEZAHUALCÓYOTL	1	
	005 - ALMOLOYA DE JUÁREZ	45. ALMOLOYA DE JUÁREZ	6	
	006 - ALMOLOYA DEL RIO	07. TENANCINGO DE DEGOLLADO	1	
	007 - AMANALCO	10. VALLE DE BRAVO	2	
	010 - APAXCO	20. ZUMPANGO DE OCAMPO	4	
	011 - ATENCO	23. TEXCOCO DE MORA	9	
	013 - ATIZAPAN DE ZARAGOZA	16. CIUDAD ADOLFO LÓPEZ MATEOS	3	
	014 - ATLACOMULCO	13. ATLACOMULCO DE FABELA	3	
	015 - ATLAUTLA	28. AMECAMECA DE JUÁREZ	6	
	016 - AXAPUSCO	39. ACOLMAN DE NEZAHUALCÓYOTL	1	
	018 - CALIMAYA	07. TENANCINGO DE DEGOLLADO	6	
	019 - CAPULHUAC	04. LERMA DE VILLADA	8	
	020 - COACALCO DE BERRIOZABAL	38. COACALCO DE BERRIOZÁBAL	2	
	021 - COATEPEC HARINAS	09. TEJUPILCO DE HIDALGO	2	
	022 - COCOTITLÁN	01. CHALCO DE DÍAZ COVARRUBIAS	1	
	023 - COYOTEPEC	12. TEOLOYUCAN	2	
	024 - CUAUTITLÁN	19. SANTA MARÍA TULTEPEC	20	
	025 - CUAUTITLÁN IZCALLI	26. CUAUTITLÁN IZCALLI	21	
	026 - CHALCO	01. CHALCO DE DÍAZ COVARRUBIAS	2	
	027 - CHAPA DE MOTA	14. JILOTEPEC DE ANDRÉS MOLINA ENRIQUEZ	13	
	029 - CHIAUTLA	39. ACOLMAN DE NEZAHUALCÓYOTL	4	
	031 - CHICONCUAC	23. TEXCOCO DE MORA	15	
	032 - CHIMALHUACAN	03. CHIMALHUACAN	7	
	032 - CHIMALHUACAN	05. CHICOLAPAN DE JUÁREZ	1	
	034 - ECATEPEC DE MORELOS	06. ECATEPEC DE MORELOS	1	
	034 - ECATEPEC DE MORELOS	21. ECATEPEC DE MORELOS	1	
	035 - ECATZINGO	28. AMECAMECA DE JUÁREZ	4	
	036 - HUEHUETOCA	20. ZUMPANGO DE OCAMPO	5	
	037 - HUEYPOXTLA	20. ZUMPANGO DE OCAMPO	46	
	038 - HUIXQUILUCAN	17. HUIXQUILUCAN DE DEGOLLADO	5	
	039 - ISIDRO FABELA	17. HUIXQUILUCAN DE DEGOLLADO	4	
	040 - IXTAPALUCA	28. AMECAMECA DE JUÁREZ	1	
	040 - IXTAPALUCA	40. IXTAPALUCA	1	
	041 - IXTAPAN DE LA SAL	09. TEJUPILCO DE HIDALGO	1	
	042 - IXTAPAN DEL ORO	10. VALLE DE BRAVO	1	
	045 - JALTENCO	12. TEOLOYUCAN	3	
	046 - JILOTEPEC	14. JILOTEPEC DE ANDRÉS MOLINA ENRIQUEZ	45	
	051 - JUCHITEPEC	28. AMECAMECA DE JUÁREZ	1	
	053 - MALINALCO	07. TENANCINGO DE DEGOLLADO	1	
	054 - MELCHOR OCAMPO	12. TEOLOYUCAN	1	
	055 - METEPEC	35. METEPEC	2	
	056 - MEXICALTZINGO	35. METEPEC	10	
	057 - MORELOS	14. JILOTEPEC DE ANDRÉS MOLINA ENRIQUEZ	2	
	058 - NAUCALPAN DE JUÁREZ	29. NAUCALPAN DE JUÁREZ	1	
	059 - NEXTLALPAN	12. TEOLOYUCAN	7	
	060 - NEZAHUALCÓYOTL	24. CD. NEZAHUALCÓYOTL	2	
	061 - NICOLÁS ROMERO	44. NICOLÁS ROMERO	16	
	064 - OCUILAN	07. TENANCINGO DE DEGOLLADO	13	
	065 - EL ORO	13. ATLACOMULCO DE FABELA	13	
	066 - OTUMBA	39. ACOLMAN DE NEZAHUALCÓYOTL	5	
	068 - OTZOLOTEPEC	45. ALMOLOYA DE JUÁREZ	48	
	069 - OZUMBA	28. AMECAMECA DE JUÁREZ	9	
	071 - LA PAZ	31. LOS REYES ACAQUILPAN	3	
	072 - POLÓTITLÁN	14. JILOTEPEC DE ANDRÉS MOLINA ENRIQUEZ	11	
	073 - RAYON	07. TENANCINGO DE DEGOLLADO	3	
	077 - SAN MATEO ATENCO	35. METEPEC	8	
	079 - SANTO TOMAS	10. VALLE DE BRAVO	2	
	080 - SOYANIQUILPAN DE JUÁREZ	14. JILOTEPEC DE ANDRÉS MOLINA ENRIQUEZ	9	
	082 - TECAMAC	33. TECAMAC DE FELIPE VILLANUEVA	8	
	084 - TEMAMÁTLA	01. CHALCO DE DÍAZ COVARRUBIAS	3	
	085 - TEMASCALAPA	39. ACOLMAN DE NEZAHUALCÓYOTL	1	
	086 - TEMASCALCINGO	13. ATLACOMULCO DE FABELA	2	
	087 - TEMASCALTEPEC	10. VALLE DE BRAVO	2	
	088 - TEMOAYA	45. ALMOLOYA DE JUÁREZ	2	
	089 - TENANCINGO	07. TENANCINGO DE DEGOLLADO	8	
	091 - TENANGO DEL VALLE	07. TENANCINGO DE DEGOLLADO	10	
	092 - TEOLOYUCAN	12. TEOLOYUCAN	10	
	093 - TEOTIHUACAN	39. ACOLMAN DE NEZAHUALCÓYOTL	4	
	096 - TEPOTZOTLÁN	12. TEOLOYUCAN	2	
	097 - TEQUIXQUIAC	20. ZUMPANGO DE OCAMPO	22	
	098 - TEXCALTITLÁN	10. VALLE DE BRAVO	1	
	099 - TEXCALYACAC	04. LERMA DE VILLADA	4	
	101 - TEZOYUCA	23. TEXCOCO DE MORA	8	
	102 - TIANGUISTENCO	04. LERMA DE VILLADA	2	
	104 - TLALMANALCO	28. AMECAMECA DE JUÁREZ	3	
	105 - TLALNEPANTLA DE BAZ	18. TLALNEPANTLA DE BAZ	3	
	107 - TOLUCA	34. TOLUCA DE LERDO	1	
	109 - TULTEPEC	19. SANTA MARÍA TULTEPEC	2	
	110 - TULTITLÁN	11. TULTITLÁN DE MARIANO ESCOBEDO	64	
	110 - TULTITLÁN	19. SANTA MARÍA TULTEPEC	27	
	110 - TULTITLÁN	38. COACALCO DE BERRIOZÁBAL	19	
	111 - VALLE DE BRAVO	10. VALLE DE BRAVO	3	
	113 - VILLA DEL CARBÓN	14. JILOTEPEC DE ANDRÉS MOLINA ENRIQUEZ	19	
	114 - VILLA GUERRERO	09. TEJUPILCO DE HIDALGO	24	
	119 - ZINACANTEPEC	36. SAN MIGUEL ZINACANTEPEC	3	
	121 - ZUMPANGO	20. ZUMPANGO DE OCAMPO	75	
	122 - VALLE DE CHALCO SOLIDARIDAD	27. VALLE DE CHALCO	1	
	124 - SAN JOSÉ DEL RINCÓN	13. ATLACOMULCO DE FABELA	39	
	001 - ACAMBAY	14. JILOTEPEC DE ANDRÉS MOLINA ENRIQUEZ	31	
	005 - ALMOLOYA DE JUAREZ	45. ALMOLOYA DE JUÁREZ	28	
	007 - AMANALCO	10. VALLE DE BRAVO	5	
	010 - APAXCO	20. ZUMPANGO DE OCAMPO	2	
	013 - ATIZAPAN DE ZARAGOZA	16. CIUDAD ADOLFO LÓPEZ MATEOS	1	
	017 - AYAPANGO	28. AMECAMECA DE JUÁREZ	2	
	020 - COACALCO DE BERRIOZABAL	38. COACALCO DE BERRIOZÁBAL	39	
	025 - CUAUTITLÁN IZCALLI	26. CUAUTITLÁN IZCALLI	3	
	26 - CUAUTITLÁN IZCALLI	43. CUAUTITLÁN IZCALLI	3	
	029 - CHIAUTLA	39. ACOLMAN DE NEZAHUALCÓYOTL	15	
	040 - IXTAPALUCA	28. AMECAMECA DE JUÁREZ	15	
	41 - IXTAPALUCA	40. IXTAPALUCA	40	
	041 - IXTAPAN DE LA SAL	09. TEJUPILCO DE HIDALGO	1	
	042 - IXTAPAN DEL ORO	10. VALLE DE BRAVO	1	

Actor político	Municipio	Distrito	Registros	TOTAL
MORENA	043 - IXTLAHUACA	15. IXTLAHUACA DE RAYÓN	21	485
	044 - XALATLACO	04. LERMA DE VILLADA	3	
	047 - JILOTZINGO	17. HUIXQUILUCAN DE DEGOLLADO	2	
	048 - JIQUIPILCO	15. IXTLAHUACA DE RAYÓN	13	
	049 - JOCOTITLAN	13. ATLACOMULCO DE FABELA	1	
	055 - METEPEC	35. METEPEC	2	
	057 - MORELOS	14. JILOTEPEC DE ANDRÉS MOLINA ENRIQUEZ	7	
	059 - NEXTLALPAN	12. TEOLOYUCAN	14	
	061 - NICOLAS ROMERO	44. NICOLÁS ROMERO	59	
	063 - OCOYOACAC	04. LERMA DE VILLADA	1	
	064 - OCUILAN	07. TENANCINGO DE DEGOLLADO	1	
	065 - EL ORO	13. ATLACOMULCO DE FABELA	3	
	068 - OTZOLOTEPEC	45. ALMOLOYA DE JUÁREZ	2	
	071 - LA PAZ	31. LOS REYES ACAQUILPAN	9	
	075 - SAN FELIPE DEL PROGRESO	15. IXTLAHUACA DE RAYÓN	7	
	077 - SAN MATEO ATENCO	35. METEPEC	26	
	078 - SAN SIMON DE GUERRERO	10. VALLE DE BRAVO	2	
	082 - TECAMAC	33. TECAMAC DE FELIPE VILLANUEVA	50	
	086 - TEMASCALCINGO	13. ATLACOMULCO DE FABELA	18	
	092 - TEOLOYUCAN	12. TEOLOYUCAN	26	
	095 - TEPETLIXPA	28. AMECAMECA DE JUÁREZ	2	
	096 - TEPOTZOTLAN	12. TEOLOYUCAN	3	
111 - VALLE DE BRAVO	10. VALLE DE BRAVO	8		
112 - VILLA DE ALLENDE	10. VALLE DE BRAVO	6		
116 - XONACÁTLAN	17. HUIXQUILUCAN DE DEGOLLADO	3		
119 - ZINACANTEPEC	36. SAN MIGUEL ZINACANTEPEC	1		
121 - ZUMPANGO	20. ZUMPANGO DE OCAMPO	5		
122 - VALLE DE CHALCO SOLIDARIDAD	27. VALLE DE CHALCO	4		
ES	005 - ALMOLOYA DE JUAREZ	45. ALMOLOYA DE JUÁREZ	3	45
	029 - CHIAUTLA	39. ACOLMAN DE NEZAHUALCÓYOTL	2	
	059 - NEXTLALPAN	12. TEOLOYUCAN	15	
	082 - TECAMAC	33. TECAMAC DE FELIPE VILLANUEVA	22	
086 - TEMASCALCINGO	13. ATLACOMULCO DE FABELA	3	410	
002 - ACOLMAN	39. ACOLMAN DE NEZAHUALCÓYOTL	4		
005 - ALMOLOYA DE JUÁREZ	45. ALMOLOYA DE JUÁREZ	4		
007 - AMANALCO	10. VALLE DE BRAVO	12		
009 - AMECAMECA	28. AMECAMECA DE JUÁREZ	6		
012 - ATIZAPÁN	04. LERMA DE VILLADA	5		
013 - ATIZAPÁN DE ZARAGOZA	16. CIUDAD ADOLFO LÓPEZ MATEOS	6		
013 - ATIZAPÁN DE ZARAGOZA	29. NAUCALPAN DE JUÁREZ	4		
015 - ATLAUTLA	28. AMECAMECA DE JUÁREZ	16		
018 - CALIMAYA	07. TENANCINGO DE DEGOLLADO	21		
019 - CAPULHUAC	04. LERMA DE VILLADA	6		
020 - COACALCO DE BERRIOZABAL	38. COACALCO DE BERRIOZÁBAL	4		
023 - COYOTEPEC	12. TEOLOYUCAN	2		
024 - CUAUTITLÁN	19. SANTA MARÍA TULTEPEC	3		
025 - CUAUTITLÁN IZCALLI	26. CUAUTITLÁN IZCALLI	15		
025 - CUAUTITLÁN IZCALLI	43. CUAUTITLÁN IZCALLI	5		
026 - CHALCO	01. CHALCO DE DÍAZ COVARRUBIAS	1		
028 - CHAPULTEPEC	35. METEPEC	5		
031 - CHICONCUAC	23. TEXCOCO DE MORA	2		
032 - CHIMALHUACÁN	03. CHIMALHUACÁN	7		
032 - CHIMALHUACÁN	05. CHICOLAPAN DE JUÁREZ	6		
032 - CHIMALHUACÁN	31. LOS REYES ACAQUILPAN	2		
034 - ECÁTEPEC DE MORELOS	08. ECÁTEPEC DE MORELOS	1		
036 - HUEHUETOCA	20. ZUMPANGO DE OCAMPO	30		
040 - IXTAPALUCA	40. IXTAPALUCA	14		
045 - JALTENCO	12. TEOLOYUCAN	2		
047 - JILOTZINGO	17. HUIXQUILUCAN DE DEGOLLADO	6		
048 - JIQUIPILCO	15. IXTLAHUACA DE RAYÓN	11		
053 - MALINALCO	07. TENANCINGO DE DEGOLLADO	1		
055 - METEPEC	35. METEPEC	9		
056 - MEXICALTZINGO	35. METEPEC	3		
058 - NAUCALPAN DE JUÁREZ	29. NAUCALPAN DE JUÁREZ	1		
058 - NAUCALPAN DE JUÁREZ	30. NAUCALPAN DE JUÁREZ	2		
058 - NAUCALPAN DE JUÁREZ	32. NAUCALPAN DE JUÁREZ	2		
061 - NICOLÁS ROMERO	44. NICOLÁS ROMERO	3		
063 - OCOYOACAC	04. LERMA DE VILLADA	4		
065 - EL ORO	13. ATLACOMULCO DE FABELA	3		
066 - OTUMBA	39. ACOLMAN DE NEZAHUALCÓYOTL	5		
068 - OTZOLOTEPEC	45. ALMOLOYA DE JUÁREZ	14		
070 - PAPALOTLA	39. ACOLMAN DE NEZAHUALCÓYOTL	1		
071 - LA PAZ	31. LOS REYES ACAQUILPAN	1		
073 - RAYON	07. TENANCINGO DE DEGOLLADO	2		
076 - SAN MARTIN DE LAS PIRAMIDES	39. ACOLMAN DE NEZAHUALCÓYOTL	1		
082 - TECAMAC	33. TECAMAC DE FELIPE VILLANUEVA	5		
086 - TEMASCALCINGO	13. ATLACOMULCO DE FABELA	12		
089 - TENANCINGO	07. TENANCINGO DE DEGOLLADO	9		
093 - TEOTIHUACÁN	39. ACOLMAN DE NEZAHUALCÓYOTL	12		
094 - TEPETLAXOCTOC	39. ACOLMAN DE NEZAHUALCÓYOTL	10		
095 - TEPETLIXPA	28. AMECAMECA DE JUÁREZ	3		
099 - TEXCALYACAC	04. LERMA DE VILLADA	5		
100 - TEXCOCO	23. TEXCOCO DE MORA	1		
104 - TLALMANALCO	28. AMECAMECA DE JUÁREZ	10		
105 - TLALNEPANTLA DE BAZ	18. TLALNEPANTLA DE BAZ	10		
105 - TLALNEPANTLA DE BAZ	26. CUAUTITLÁN IZCALLI	18		
105 - TLALNEPANTLA DE BAZ	37. TLALNEPANTLA DE BAZ	31		
108 - TONATICO	09. TEJUPILCO DE HIDALGO	3		
109 - TULTEPEC	19. SANTA MARÍA TULTEPEC	4		
110 - TULTITLÁN	11. TULTITLÁN DE MARIANO ESCOBEDO	2		
111 - VALLE DE BRAVO	10. VALLE DE BRAVO	7		
113 - VILLA DEL CARBÓN	14. JILOTEPEC DE ANDRÉS MOLINA ENRIQUEZ	1		
115 - VILLA VICTORIA	10. VALLE DE BRAVO	10		
116 - XONACÁTLAN	17. HUIXQUILUCAN DE DEGOLLADO	1		
119 - ZINACANTEPEC	36. SAN MIGUEL ZINACANTEPEC	4		
VIA RADICAL	001 - ACAMBAY	14. JILOTEPEC DE ANDRÉS MOLINA ENRIQUEZ	17	410
	002 - ACOLMAN	39. ACOLMAN DE NEZAHUALCÓYOTL	7	
	003 - ACULCO	14. JILOTEPEC DE ANDRÉS MOLINA ENRIQUEZ	6	
	004 - ALMOLOYA DE ALQUISIRAS	09. TEJUPILCO DE HIDALGO	2	
	005 - ALMOLOYA DE JUÁREZ	45. ALMOLOYA DE JUÁREZ	23	
	006 - ALMOLOYA DEL RIO	07. TENANCINGO DE DEGOLLADO	5	
	008 - AMATEPEC	09. TEJUPILCO DE HIDALGO	31	
	009 - AMECAMECA	28. AMECAMECA DE JUÁREZ	5	

Actor político	Municipio	Distrito	Registros	TOTAL
	012 - ATIZAPAN	04. LERMA DE VILLADA	7	
	013 - ATIZAPAN DE ZARAGOZA	16. CIUDAD ADOLFO LÓPEZ MATEOS	97	
	013 - ATIZAPAN DE ZARAGOZA	29. NAUCALPAN DE JUÁREZ	47	
	014 - ATLACOMULCO	13. ATLACOMULCO DE FABELA	8	
	015 - ATLAUTLA	28. AMECAMECA DE JUÁREZ	28	
	016 - AXAPUSCO	39. ACOLMAN DE NEZAHUALCÓYOTL	33	
	017 - AYAPANGO	28. AMECAMECA DE JUÁREZ	15	
	018 - CALIMAYA	07. TENANCINGO DE DEGOLLADO	18	
	019 - CAPULHUAC	04. LERMA DE VILLADA	8	
	020 - COACALCO DE BERRIOZABAL	38. COACALCO DE BERRIOZABAL	42	
	021 - COATEPEC HARINAS	09. TEJUPILCO DE HIDALGO	21	
	023 - COYOTEPEC	12. TEOLOYUCAN	7	
	024 - CUAUTITLÁN	19. SANTA MARÍA TULTEPEC	21	
	025 - CUAUTITLÁN IZCALLI	26. CUAUTITLÁN IZCALLI	101	
	025 - CUAUTITLÁN IZCALLI	43. CUAUTITLÁN IZCALLI	132	
	026 - CHALCO	01. CHALCO DE DÍAZ COVARRUBIAS	15	
	027 - CHAPA DE MOTA	14. JILOTEPEC DE ANDRÉS MOLINA ENRIQUEZ	29	
	028 - CHAPULTEPEC	35. METEPEC	2	
	030 - CHICOLAPAN	05. CHICOLAPAN DE JUÁREZ	28	
	031 - CHICONCUAC	23. TEXCOCO DE MORA	9	
	032 - CHIMALHUACAN	03. CHIMALHUACAN	38	
	032 - CHIMALHUACAN	05. CHICOLAPAN DE JUÁREZ	23	
	032 - CHIMALHUACAN	31. LOS REYES ACAQUILPAN	1	
	033 - DONATO GUERRA	10. VALLE DE BRAVO	21	
	034 - ECATEPEC DE MORELOS	06. ECATEPEC DE MORELOS	57	
	034 - ECATEPEC DE MORELOS	08. ECATEPEC DE MORELOS	64	
	034 - ECATEPEC DE MORELOS	21. ECATEPEC DE MORELOS	110	
	034 - ECATEPEC DE MORELOS	22. ECATEPEC DE MORELOS	24	
	034 - ECATEPEC DE MORELOS	37. TLALNEPANTLA DE BAZ	28	
	034 - ECATEPEC DE MORELOS	42. ECATEPEC DE MORELOS	31	
	035 - ECATZINGO	28. AMECAMECA DE JUÁREZ	23	
	036 - HUEHUETOCA	20. ZUMPANGO DE OCAMPO	92	
	037 - HUEYPOXTLA	20. ZUMPANGO DE OCAMPO	38	
	038 - HUIXQUILUCAN	17. HUIXQUILUCAN DE DEGOLLADO	58	
	039 - ISIDRO FABELA	17. HUIXQUILUCAN DE DEGOLLADO	4	
	040 - IXTAPALUCA	28. AMECAMECA DE JUÁREZ	9	
	040 - IXTAPALUCA	40. IXTAPALUCA	37	
	041 - IXTAPAN DE LA SAL	09. TEJUPILCO DE HIDALGO	9	
	043 - IXTLAHUACA	15. IXTLAHUACA DE RAYÓN	26	
	044 - XALATLACO	04. LERMA DE VILLADA	6	
	045 - JALTENCO	12. TEOLOYUCAN	13	
	046 - JILOTEPEC	14. JILOTEPEC DE ANDRÉS MOLINA ENRIQUEZ	16	
	047 - JILOTZINGO	17. HUIXQUILUCAN DE DEGOLLADO	3	
	048 - JIQUIPILCO	15. IXTLAHUACA DE RAYÓN	2	
	049 - JOCOTITLAN	13. ATLACOMULCO DE FABELA	22	
	051 - JUCHITEPEC	28. AMECAMECA DE JUÁREZ	3	
	052 - LERMA	04. LERMA DE VILLADA	30	
	053 - MALINALCO	07. TENANCINGO DE DEGOLLADO	14	
	055 - METEPEC	35. METEPEC	30	
	057 - MORELOS	14. JILOTEPEC DE ANDRÉS MOLINA ENRIQUEZ	22	
	058 - NAUCALPAN DE JUÁREZ	29. NAUCALPAN DE JUÁREZ	83	
	058 - NAUCALPAN DE JUÁREZ	30. NAUCALPAN DE JUÁREZ	93	
	058 - NAUCALPAN DE JUÁREZ	32. NAUCALPAN DE JUÁREZ	193	
COALICION POR EL ESTADO DE MÉXICO AL FRENTE (PAN-PRD-MC)	059 - NEXTLALPAN	12. TEOLOYUCAN	3	3,764
	060 - NEZAHUALCÓYOTL	24. CD. NEZAHUALCÓYOTL	2	
	060 - NEZAHUALCÓYOTL	25. CD. NEZAHUALCÓYOTL	52	
	060 - NEZAHUALCÓYOTL	41. CD. NEZAHUALCÓYOTL	221	
	061 - NICOLÁS ROMERO	44. NICOLÁS ROMERO	104	
	062 - NOPALTEPEC	39. ACOLMAN DE NEZAHUALCÓYOTL	8	
	063 - OCOYOACAC	04. LERMA DE VILLADA	15	
	064 - OCUILAN	07. TENANCINGO DE DEGOLLADO	40	
	065 - EL ORO	13. ATLACOMULCO DE FABELA	15	
	066 - OTUMBA	39. ACOLMAN DE NEZAHUALCÓYOTL	19	
	068 - OTZOLOTEPEC	45. ALMOLOYA DE JUÁREZ	19	
	071 - LA PAZ	31. LOS REYES ACAQUILPAN	30	
	074 - SAN ANTONIO LA ISLA	07. TENANCINGO DE DEGOLLADO	7	
	075 - SAN FELIPE DEL PROGRESO	15. IXTLAHUACA DE RAYÓN	4	
	076 - SAN MARTÍN DE LAS PIRAMIDES	39. ACOLMAN DE NEZAHUALCÓYOTL	10	
	077 - SAN MATEO ATENCO	35. METEPEC	7	
	078 - SAN SIMÓN DE GUERRERO	10. VALLE DE BRAVO	8	
	079 - SANTO TOMÁS	10. VALLE DE BRAVO	1	
	080 - SOYANIQUILPAN DE JUÁREZ	14. JILOTEPEC DE ANDRÉS MOLINA ENRIQUEZ	10	
	082 - TECAMAC	33. TECAMAC DE FELIPE VILLANUEVA	11	
	083 - TEJUPILCO	09. TEJUPILCO DE HIDALGO	47	
	084 - TEMAMATLA	01. CHALCO DE DÍAZ COVARRUBIAS	11	
	085 - TEMASCALAPA	39. ACOLMAN DE NEZAHUALCÓYOTL	35	
	086 - TEMASCALCINGO	13. ATLACOMULCO DE FABELA	6	
	087 - TEMASCALTEPEC	10. VALLE DE BRAVO	5	
	088 - TEMOAYA	45. ALMOLOYA DE JUÁREZ	18	
	089 - TENANCINGO	07. TENANCINGO DE DEGOLLADO	28	
	090 - TENANGO DEL AIRE	28. AMECAMECA DE JUÁREZ	2	
	091 - TENANGO DEL VALLE	07. TENANCINGO DE DEGOLLADO	6	
	092 - TEOLOYUCAN	12. TEOLOYUCAN	34	
	093 - TEOTIHUACAN	39. ACOLMAN DE NEZAHUALCÓYOTL	16	
	094 - TEPETLACXTOC	39. ACOLMAN DE NEZAHUALCÓYOTL	6	
	096 - TEPOTZOTLAN	12. TEOLOYUCAN	15	
	097 - TEQUIXQUIAC	20. ZUMPANGO DE OCAMPO	23	
	099 - TEXCALYACAC	04. LERMA DE VILLADA	3	
	100 - TEXCOCO	23. TEXCOCO DE MORA	16	
	101 - TEZOYUCA	23. TEXCOCO DE MORA	16	
	102 - TIANGUISTENCO	04. LERMA DE VILLADA	4	
	103 - TIMILPAN	14. JILOTEPEC DE ANDRÉS MOLINA ENRIQUEZ	13	
	104 - TLALMANALCO	28. AMECAMECA DE JUÁREZ	20	
	105 - TLALNEPANTLA DE BAZ	18. TLALNEPANTLA DE BAZ	21	
	105 - TLALNEPANTLA DE BAZ	26. CUAUTITLÁN IZCALLI	46	
	105 - TLALNEPANTLA DE BAZ	37. TLALNEPANTLA DE BAZ	30	
	106 - TLATLAYA	09. TEJUPILCO DE HIDALGO	9	
	107 - TOLUCA	02. TOLUCA DE LERDO	70	
	107 - TOLUCA	34. TOLUCA DE LERDO	176	
	107 - TOLUCA	36. SAN MIGUEL ZINACANTEPEC	96	
	109 - TULTEPEC	19. SANTA MARÍA TULTEPEC	57	
	110 - TULTITLAN	11. TULTITLÁN DE MARIANO ESCOBEDO	42	
	110 - TULTITLAN	19. SANTA MARÍA TULTEPEC	8	

Actor político	Municipio	Distrito	Registros	TOTAL
	110 - TULTITLAN	38. COACALCO DE BERRIOZABAL	5	
	111 - VALLE DE BRAVO	10. VALLE DE BRAVO	2	
	112 - VILLA DE ALLENDE	10. VALLE DE BRAVO	24	
	113 - VILLA DEL CARBÓN	14. JILOTEPEC DE ANDRÉS MOLINA ENRIQUEZ	31	
	114 - VILLA GUERRERO	09. TEJUPILCO DE HIDALGO	15	
	115 - VILLA VICTORIA	10. VALLE DE BRAVO	12	
	119 - ZINACANTEPEC	36. SAN MIGUEL ZINACANTEPEC	24	
	120 - ZUMPAHUACAN	07. TENANCINGO DE DEGOLLADO	22	
	121 - ZUMPANGO	20. ZUMPANGO DE OCAMPO	87	
	122 - VALLE DE CHALCO SOLIDARIDAD	27. VALLE DE CHALCO	55	
	123 - LUVIANOS	09. TEJUPILCO DE HIDALGO	15	
	124 - SAN JOSÉ DEL RINCÓN	13. ATLACOMULCO DE FABELA	20	
	001 - ACAMBAY	14. JILOTEPEC DE ANDRÉS MOLINA ENRIQUEZ	1	
	002 - ACOLMAN	39. ACOLMAN DE NEZAHUALCÓYOTL	15	
	004 - ALMOLOYA DE ALQUISIRAS	09. TEJUPILCO DE HIDALGO	3	
	006 - ALMOLOYA DEL RIO	07. TENANCINGO DE DEGOLLADO	3	
	007 - AMANALCO	10. VALLE DE BRAVO	8	
	009 - AMECAMECA	28. AMECAMECA DE JUÁREZ	5	
	011 - ATENCO	23. TEXCOCO DE MORA	1	
	012 - ATIZAPAN	04. LERMA DE VILLADA	6	
	013 - ATIZAPAN DE ZARAGOZA	16. CIUDAD ADOLFO LÓPEZ MATEOS	7	
	013 - ATIZAPAN DE ZARAGOZA	29. NAUCALPAN DE JUÁREZ	3	
	014 - ATLACOMULCO	13. ATLACOMULCO DE FABELA	32	
	015 - ATLAUTLA	28. AMECAMECA DE JUÁREZ	1	
	016 - AXAPUSCO	39. ACOLMAN DE NEZAHUALCÓYOTL	26	
	017 - AYAPANGO	28. AMECAMECA DE JUÁREZ	1	
	018 - CALIMAYA	07. TENANCINGO DE DEGOLLADO	8	
	019 - CAPULHUAC	04. LERMA DE VILLADA	8	
	020 - COACALCO DE BERRIOZABAL	38. COACALCO DE BERRIOZABAL	57	
	021 - COATEPEC HARINAS	09. TEJUPILCO DE HIDALGO	42	
	023 - COYOTEPEC	12. TEOLOYUCAN	1	
	024 - CUAUTITLAN	19. SANTA MARÍA TULTEPEC	17	
	025 - CUAUTITLAN IZCALLI	26. CUAUTITLAN IZCALLI	19	
	025 - CUAUTITLAN IZCALLI	43. CUAUTITLAN IZCALLI	35	
	026 - CHALCO	01. CHALCO DE DÍAZ COVARRUBIAS	67	
	027 - CHAPA DE MOTA	14. JILOTEPEC DE ANDRÉS MOLINA ENRIQUEZ	2	
	030 - CHICOLAPAN	05. CHICOLAPAN DE JUÁREZ	59	
	031 - CHICONCUAC	23. TEXCOCO DE MORA	4	
	032 - CHIMALHUACAN	03. CHIMALHUACAN	34	
	032 - CHIMALHUACAN	05. CHICOLAPAN DE JUÁREZ	18	
	032 - CHIMALHUACAN	31. LOS REYES ACAQUILPAN	9	
	034 - ECATEPEC DE MORELOS	06. ECATEPEC DE MORELOS	98	
	034 - ECATEPEC DE MORELOS	08. ECATEPEC DE MORELOS	53	
	034 - ECATEPEC DE MORELOS	21. ECATEPEC DE MORELOS	55	
	034 - ECATEPEC DE MORELOS	22. ECATEPEC DE MORELOS	42	
	034 - ECATEPEC DE MORELOS	37. TLALNEPANTLA DE BAZ	11	
	034 - ECATEPEC DE MORELOS	42. ECATEPEC DE MORELOS	53	
	035 - ECATZINGO	28. AMECAMECA DE JUÁREZ	10	
	037 - HUEYPOXTLA	20. ZUMPANGO DE OCAMPO	3	
	038 - HUIXQUILUCAN	17. HUIXQUILUCAN DE DEGOLLADO	2	
	041 - IXTAPAN DE LA SAL	09. TEJUPILCO DE HIDALGO	9	
	044 - XALATLACO	04. LERMA DE VILLADA	3	
	045 - JALTENCO	12. TEOLOYUCAN	15	
	046 - JILOTEPEC	14. JILOTEPEC DE ANDRÉS MOLINA ENRIQUEZ	20	
	048 - JIQUIPILCO	15. IXTLAHUACA DE RAYÓN	2	
	049 - JOCOTITLAN	13. ATLACOMULCO DE FABELA	20	
	050 - JOQUICINGO	07. TENANCINGO DE DEGOLLADO	5	
	051 - JUCHITEPEC	28. AMECAMECA DE JUÁREZ	14	
	052 - LERMA	04. LERMA DE VILLADA	19	
	055 - METEPEC	35. METEPEC	31	
	057 - MORELOS	14. JILOTEPEC DE ANDRÉS MOLINA ENRIQUEZ	3	
	058 - NAUCALPAN DE JUAREZ	29. NAUCALPAN DE JUÁREZ	13	
	058 - NAUCALPAN DE JUAREZ	30. NAUCALPAN DE JUÁREZ	40	
	058 - NAUCALPAN DE JUAREZ	32. NAUCALPAN DE JUÁREZ	82	
	060 - NEZAHUALCOYOTL	24. CD. NEZAHUALCÓYOTL	12	
	060 - NEZAHUALCOYOTL	25. CD. NEZAHUALCÓYOTL	10	
	060 - NEZAHUALCOYOTL	41. CD. NEZAHUALCÓYOTL	29	
	061 - NICOLAS ROMERO	44. NICOLÁS ROMERO	163	
	063 - OCOYOACAC	04. LERMA DE VILLADA	5	
	064 - OCUILAN	07. TENANCINGO DE DEGOLLADO	38	
	065 - EL ORO	13. ATLACOMULCO DE FABELA	1	
	066 - OTUMBA	39. ACOLMAN DE NEZAHUALCÓYOTL	13	
	068 - OTZOLOTEPEC	45. ALMOLOYA DE JUÁREZ	13	
	069 - OZUMBA	28. AMECAMECA DE JUÁREZ	10	
	070 - PAPALOTLA	39. ACOLMAN DE NEZAHUALCÓYOTL	3	
	073 - RAYÓN	07. TENANCINGO DE DEGOLLADO	6	
	074 - SAN ANTONIO LA ISLA	07. TENANCINGO DE DEGOLLADO	4	
	075 - SAN FELIPE DEL PROGRESO	15. IXTLAHUACA DE RAYÓN	1	
	076 - SAN MARTIN DE LAS PIRAMIDES	39. ACOLMAN DE NEZAHUALCÓYOTL	11	
	078 - SAN SIMÓN DE GUERRERO	10. VALLE DE BRAVO	1	
	080 - SOYANIQUILPAN DE JUAREZ	14. JILOTEPEC DE ANDRÉS MOLINA ENRIQUEZ	4	
	083 - TEJUPILCO	09. TEJUPILCO DE HIDALGO	8	
	084 - TEMAMATLA	01. CHALCO DE DÍAZ COVARRUBIAS	5	
	085 - TEMASCALAPA	39. ACOLMAN DE NEZAHUALCÓYOTL	17	
	087 - TEMASCALTEPEC	10. VALLE DE BRAVO	6	
	088 - TEMOAYA	45. ALMOLOYA DE JUÁREZ	16	
	089 - TENANCINGO	07. TENANCINGO DE DEGOLLADO	17	
	090 - TENANGO DEL AIRE	28. AMECAMECA DE JUÁREZ	2	
	091 - TENANGO DEL VALLE	07. TENANCINGO DE DEGOLLADO	20	
	092 - TEOLOYUCAN	12. TEOLOYUCAN	3	
	093 - TEOTIHUACAN	39. ACOLMAN DE NEZAHUALCÓYOTL	7	
	094 - TEPETLAOXTOC	39. ACOLMAN DE NEZAHUALCÓYOTL	19	
	095 - TEPETLIXPA	28. AMECAMECA DE JUÁREZ	6	
	096 - TEPOTZOTLAN	12. TEOLOYUCAN	5	
	097 - TEQUIXQUIAC	20. ZUMPANGO DE OCAMPO	30	
	100 - TEXCOCO	23. TEXCOCO DE MORA	68	
	101 - TEZOYUCA	23. TEXCOCO DE MORA	7	
	102 - TIANGUISTENCO	04. LERMA DE VILLADA	12	
	103 - TIMILPAN	14. JILOTEPEC DE ANDRÉS MOLINA ENRIQUEZ	6	
	104 - TLALMANALCO	28. AMECAMECA DE JUÁREZ	19	
	105 - TLALNEPANTLA DE BAZ	18. TLALNEPANTLA DE BAZ	29	
	105 - TLALNEPANTLA DE BAZ	26. CUAUTITLAN IZCALLI	101	
	105 - TLALNEPANTLA DE BAZ	37. TLALNEPANTLA DE BAZ	111	

COALICION JUNTOS HAREMOS HISTORIA
 (MORENA-PT-PES)

2,279

Actor político	Municipio	Distrito	Registros	TOTAL		
	106 - TLATLAYA	09. TEJUPILCO DE HIDALGO	2			
	107 - TOLUCA	02. TOLUCA DE LERDO	35			
	107 - TOLUCA	34. TOLUCA DE LERDO	52			
	107 - TOLUCA	36. SAN MIGUEL ZINACANTEPEC	23			
	108 - TONATICO	09. TEJUPILCO DE HIDALGO	13			
	109 - TULTEPEC	19. SANTA MARIA TULTEPEC	17			
	110 - TULTITLAN	11. TULTITLÁN DE MARIANO ESCOBEDO	26			
	110 - TULTITLAN	19. SANTA MARIA TULTEPEC	8			
	110 - TULTITLAN	38. COACALCO DE BERRIOZÁBAL	3			
	111 - VALLE DE BRAVO	10. VALLE DE BRAVO	3			
	112 - VILLA DE ALLENDE	10. VALLE DE BRAVO	10			
	113 - VILLA DEL CARBON	14. JILOTEPEC DE ANDRÉS MOLINA ENRIQUEZ	10			
	114 - VILLA GUERRERO	09. TEJUPILCO DE HIDALGO	20			
	118 - ZACUALPAN	09. TEJUPILCO DE HIDALGO	5			
	119 - ZINACANTEPEC	36. SAN MIGUEL ZINACANTEPEC	39			
	120 - ZUMPAHUACAN	07. TENANGINGO DE DEGOLLADO	13			
	121 - ZUMPANGO	20. ZUMPANGO DE OCAMPO	20			
	122 - VALLE DE CHALCO SOLIDARIDAD	27. VALLE DE CHALCO	47			
	CANDIDATO/A INDEPENDIENTE	010 - APAXCO	20. ZUMPANGO DE OCAMPO		16	168
		011 - ATENCO	23. TEXCOCO DE MORA		7	
		015 - ATLAUTLA	28. AMECAMECA DE JUÁREZ		6	
		016 - AXAPUSCO	39. ACOLMAN DE NEZAHUALCÓYOTL		6	
024 - CUAUTITLÁN		19. SANTA MARIA TULTEPEC	13			
030 - CHICOLOAPAN		05. CHICOLOAPAN DE JUÁREZ	3			
031 - CHICONCUAC		23. TEXCOCO DE MORA	4			
056 - MEXICALTZINGO		35. METEPEC	9			
061 - NICOLÁS ROMERO		44. NICOLÁS ROMERO	9			
082 - TECAMAC		33. TECAMAC DE FELIPE VILLANUEVA	5			
089 - TENANGINGO		07. TENANGINGO DE DEGOLLADO	19			
102 - TIANGUISTENCO		04. LERMA DE VILLADA	3			
104 - TLALMANALCO		28. AMECAMECA DE JUÁREZ	5			
109 - TULTEPEC		19. SANTA MARIA TULTEPEC	1			
116 - XONACATLAN		17. HUIXQUILUCAN DE DEGOLLADO	1			
119 - ZINACANTEPEC		36. SAN MIGUEL ZINACANTEPEC	21			
121 - ZUMPANGO		20. ZUMPANGO DE OCAMPO	40			
Total:			15,962			

SOPORTE PROMOCIONAL CAMPAÑA

Del 8 al 22 de junio de 2018

Electoral Compartida Federal / Diputados

Actor Político	Distrito	Municipio	Registros	Total
PRI	03. CHIMALHUACAN	032 - CHIMALHUACAN	1	9
	05. CHICOLOAPAN DE JUÁREZ	032 - CHIMALHUACAN	1	
	07. TENANCINGO DE DEGOLLADO	089 - TENANCINGO	1	
	31. LOS REYES ACAQUILPAN	071 - LA PAZ	1	
	37. TLALNEPANTLA DE BAZ	105 - TLALNEPANTLA DE BAZ	5	
PRD	25. CD. NEZAHUALCOYOTL	060 - NEZAHUALCOYOTL	1	1
PT	09. TEJUPILCO DE HIDALGO	021 - COATEPEC HARINAS	8	82
	09. TEJUPILCO DE HIDALGO	114 - VILLA GUERRERO	1	
	10. VALLE DE BRAVO	087 - TEMASCALTEPEC	1	
	10. VALLE DE BRAVO	111 - VALLE DE BRAVO	1	
	16. CIUDAD ADOLFO LÓPEZ MATEOS	013 - ATIZAPAN DE ZARAGOZA	3	
	26. CUAUTITLÁN IZCALLI	025 - CUAUTITLÁN IZCALLI	7	
	35. METEPEC	055 - METEPEC	2	
	36. SAN MIGUEL ZINACANTEPEC	107 - TOLUCA	12	
	36. SAN MIGUEL ZINACANTEPEC	119 - ZINACANTEPEC	10	
	38. COACALCO DE BERRIOZÁBAL	020 - COACALCO DE BERRIOZÁBAL	4	
	39. ACOLMAN DE NEZAHUALCOYOTL	016 - AXAPUSCO	2	
	43. CUAUTITLÁN IZCALLI	025 - CUAUTITLÁN IZCALLI	9	
	44. NICOLÁS ROMERO	061 - NICOLÁS ROMERO	17	
	45. ALMOLOYA DE JUÁREZ	005 - ALMOLOYA DE JUAREZ	3	
	45. ALMOLOYA DE JUÁREZ	068 - OTZOLOTEPEC	1	
	45. ALMOLOYA DE JUÁREZ	088 - TEMOAYA	1	
PVEM	21. ECATEPEC DE MORELOS	034 - ECATEPEC DE MORELOS	1	1
MORENA	28. AMECAMECA DE JUÁREZ	015 - ATLAUTLA	1	21
	38. COACALCO DE BERRIOZÁBAL	020 - COACALCO DE BERRIOZÁBAL	1	
	40. IXTAPALUCA	040 - IXTAPALUCA	19	
COALICION POR EL ESTADO DE MÉXICO AL FRENTE (PAN-PRD-MC)	04. LERMA DE VILLADA	052 - LERMA	2	17
	38. COACALCO DE BERRIOZÁBAL	020 - COACALCO DE BERRIOZÁBAL	1	
	40. IXTAPALUCA	040 - IXTAPALUCA	14	
COALICION JUNTOS HAREMOS HISTORIA (MORENA-PT-PES)	03. CHIMALHUACAN	032 - CHIMALHUACAN	1	86
	08. ECATEPEC DE MORELOS	034 - ECATEPEC DE MORELOS	19	
	09. TEJUPILCO DE HIDALGO	021 - COATEPEC HARINAS	2	
	12. TEOLOYUCAN	092 - TEOLOYUCAN	1	
	25. CD. NEZAHUALCOYOTL	060 - NEZAHUALCOYOTL	31	
	31. LOS REYES ACAQUILPAN	032 - CHIMALHUACAN	1	
	35. METEPEC	055 - METEPEC	2	
	35. METEPEC	056 - MEXICALTZINGO	1	
	36. SAN MIGUEL ZINACANTEPEC	119 - ZINACANTEPEC	1	
	41. CD. NEZAHUALCOYOTL	060 - NEZAHUALCOYOTL	6	
44. NICOLÁS ROMERO	061 - NICOLÁS ROMERO	21		
Total:			217	

SOPORTE PROMOCIONAL CAMPAÑA

Del 8 al 22 de junio de 2018

Electoral Compartida Federal / Ayuntamiento

Actor Político	Distrito	Municipio	Registros	Total	
PRI	04. LERMA DE VILLADA	052 - LERMA	1	12	
	05. CHICHOLOAPAN DE JUÁREZ	032 - CHIMALHUACAN	3		
	14. JILOTEPEC DE ANDRÉS MOLINA ENRIQUEZ	103 - TIMILPAN	1		
	19. SANTA MARÍA TULTEPEC	024 - CUAUTITLAN	1		
	20. ZUMPANGO DE OCAMPO	037 - HUEYPOXTLA	1		
	31. LOS REYES ACAQUILPAN	032 - CHIMALHUACAN	1		
	31. LOS REYES ACAQUILPAN	071 - LA PAZ	2		
PRD	40. IXTAPALUCA	040 - IXTAPALUCA	2	2	
	27. VALLE DE CHALCO	122 - VALLE DE CHALCO SOLIDARIDAD	2		
PT	07. TENANCINGO DE DEGOLLADO	073 - RAYON	4	88	
	07. TENANCINGO DE DEGOLLADO	089 - TENANCINGO	3		
	07. TENANCINGO DE DEGOLLADO	091 - TENANGO DEL VALLE	5		
	07. TENANCINGO DE DEGOLLADO	120 - ZUMPAHUACAN	6		
	09. TEJUPILCO DE HIDALGO	021 - COATEPEC HARINAS	7		
	09. TEJUPILCO DE HIDALGO	041 - IXTAPAN DE LA SAL	13		
	09. TEJUPILCO DE HIDALGO	118 - ZACUALPAN	2		
	10. VALLE DE BRAVO	079 - SANTO TOMAS	2		
	12. TELOYUCAN	023 - COYOTEPEC	6		
	12. TELOYUCAN	059 - NEXTLALPAN	2		
	13. ATLACOMULCO DE FABELA	086 - TEMASCALCINGO	3		
	14. JILOTEPEC DE ANDRÉS MOLINA ENRIQUEZ	046 - JILOTEPEC	2		
	15. IXTLAHUACA DE RAYÓN	043 - IXTLAHUACA	3		
	15. IXTLAHUACA DE RAYÓN	075 - SAN FELIPE DEL PROGRESO	1		
	24. CD. NEZAHUALCÓYOTL	060 - NEZAHUALCOYOTL	2		
	25. CD. NEZAHUALCÓYOTL	060 - NEZAHUALCOYOTL	4		
	33. TECÁMAC DE FELIPE VILLANUEVA	082 - TECAMAC	3		
	35. METEPEC	028 - CHAPULTEPEC	2		
	35. METEPEC	055 - METEPEC	1		
	36. SAN MIGUEL ZINACANTEPEC	107 - TOLUCA	1		
	36. SAN MIGUEL ZINACANTEPEC	119 - ZINACANTEPEC	5		
	39. ACOLMAN DE NEZAHUALCÓYOTL	016 - AXAPUSCO	1		
	39. ACOLMAN DE NEZAHUALCÓYOTL	093 - TEOTIHUACAN	1		
41. CD. NEZAHUALCÓYOTL	060 - NEZAHUALCOYOTL	2			
45. ALMOLOYA DE JUÁREZ	005 - ALMOLOYA DE JUAREZ	6			
45. ALMOLOYA DE JUÁREZ	068 - OTZOLOTEPEC	1			
MORENA	09. TEJUPILCO DE HIDALGO	123 - LUVIANOS	1	23	
	10. VALLE DE BRAVO	115 - VILLA VICTORIA	1		
	12. TELOYUCAN	059 - NEXTLALPAN	4		
	15. IXTLAHUACA DE RAYÓN	048 - JIQUIPILCO	8		
	15. IXTLAHUACA DE RAYÓN	075 - SAN FELIPE DEL PROGRESO	7		
	26. CUAUTITLÁN IZCALLI	025 - CUAUTITLAN IZCALLI	2		
ES	13. ATLACOMULCO DE FABELA	086 - TEMASCALCINGO	3	3	
	04. LERMA DE VILLADA	052 - LERMA	1		
COALICION POR EL ESTADO DE MÉXICO AL FRENTE (PAN-PRD-MC)	10. VALLE DE BRAVO	115 - VILLA VICTORIA	2	32	
	11. TULTITLÁN DE MARIANO ESCOBEDO	110 - TULTITLAN	1		
	14. JILOTEPEC DE ANDRÉS MOLINA ENRIQUEZ	103 - TIMILPAN	1		
	15. IXTLAHUACA DE RAYÓN	048 - JIQUIPILCO	1		
	19. SANTA MARÍA TULTEPEC	109 - TULTEPEC	2		
	20. ZUMPANGO DE OCAMPO	121 - ZUMPANGO	2		
	27. VALLE DE CHALCO	122 - VALLE DE CHALCO SOLIDARIDAD	1		
	28. AMECAMECA DE JUÁREZ	017 - AYAPANGO	1		
	28. AMECAMECA DE JUÁREZ	040 - IXTAPALUCA	2		
	31. LOS REYES ACAQUILPAN	071 - LA PAZ	1		
	38. COACALCO DE BERRIOZÁBAL	020 - COACALCO DE BERRIOZABAL	1		
	39. ACOLMAN DE NEZAHUALCÓYOTL	085 - TEMASCALAPA	1		
	40. IXTAPALUCA	040 - IXTAPALUCA	14		
COALICION JUNTOS HAREMOS HISTORIA (MORENA-PT-PES)	45. ALMOLOYA DE JUÁREZ	088 - TEMOAYA	1	224	
	01. CHALCO DE DÍAZ COVARRUBIAS	026 - CHALCO	27		
	03. CHIMALHUACAN	032 - CHIMALHUACAN	1		
	04. LERMA DE VILLADA	063 - OCOYOACAC	1		
	07. TENANCINGO DE DEGOLLADO	064 - OCUILAN	2		
	07. TENANCINGO DE DEGOLLADO	091 - TENANGO DEL VALLE	4		
	07. TENANCINGO DE DEGOLLADO	120 - ZUMPAHUACAN	1		
	08. ECATEPEC DE MORELOS	034 - ECATEPEC DE MORELOS	1		
	09. TEJUPILCO DE HIDALGO	083 - TEJUPILCO	26		
	09. TEJUPILCO DE HIDALGO	106 - TLATLAYA	1		
	10. VALLE DE BRAVO	007 - AMANALCO	3		
	10. VALLE DE BRAVO	033 - DONATO GUERRA	2		
	10. VALLE DE BRAVO	078 - SAN SIMON DE GUERRERO	4		
	10. VALLE DE BRAVO	087 - TEMASCALTEPEC	3		
	10. VALLE DE BRAVO	098 - TEXCALTITLAN	1		
	10. VALLE DE BRAVO	111 - VALLE DE BRAVO	1		
	10. VALLE DE BRAVO	115 - VILLA VICTORIA	1		
	12. TELOYUCAN	023 - COYOTEPEC	3		
	12. TELOYUCAN	092 - TELOYUCAN	1		
	13. ATLACOMULCO DE FABELA	014 - ATLACOMULCO	29		
	13. ATLACOMULCO DE FABELA	065 - EL ORO	2		
	14. JILOTEPEC DE ANDRÉS MOLINA ENRIQUEZ	001 - ACAMBAY	13		
	14. JILOTEPEC DE ANDRÉS MOLINA ENRIQUEZ	113 - VILLA DEL CARBON	2		
	16. CIUDAD ADOLFO LÓPEZ MATEOS	013 - ATIZAPAN DE ZARAGOZA	32		
	22. ECATEPEC DE MORELOS	034 - ECATEPEC DE MORELOS	1		
	25. CD. NEZAHUALCÓYOTL	060 - NEZAHUALCOYOTL	3		
	26. CUAUTITLÁN IZCALLI	105 - TLALNEPANTLA DE BAZ	1		
	27. VALLE DE CHALCO	122 - VALLE DE CHALCO SOLIDARIDAD	26		
	28. AMECAMECA DE JUÁREZ	090 - TENANGO DEL AIRE	1		
	29. NAUCALPAN DE JUÁREZ	013 - ATIZAPAN DE ZARAGOZA	12		
	30. NAUCALPAN DE JUÁREZ	058 - NAUCALPAN DE JUAREZ	3		
	31. LOS REYES ACAQUILPAN	071 - LA PAZ	1		
	32. NAUCALPAN DE JUÁREZ	058 - NAUCALPAN DE JUAREZ	1		
	34. TOLUCA DE LERDO	107 - TOLUCA	2		
	35. METEPEC	055 - METEPEC	1		
	36. SAN MIGUEL ZINACANTEPEC	119 - ZINACANTEPEC	2		
	37. TLALNEPANTLA DE BAZ	105 - TLALNEPANTLA DE BAZ	6		
	39. ACOLMAN DE NEZAHUALCÓYOTL	066 - OTUMBA	1		
	41. CD. NEZAHUALCÓYOTL	060 - NEZAHUALCOYOTL	2		
	Total:				384

SOPORTE PROMOCIONAL CAMPAÑA

Del 8 al 22 de junio de 2018

Electoral Partido / Coalición

Autoridad Electoral	Distrito	Municipio	Registros	Total
PRI	02. TOLUCA DE LERDO	107 - TOLUCA	1	3
	10. VALLE DE BRAVO	115 - VILLA VICTORIA	1	
	39. ACOLMAN DE NEZAHUALCÓYOTL	016 - AXAPUSCO	1	
PRD	09. TEJUPILCO DE HIDALGO	108 - TONATICO	1	2
	10. VALLE DE BRAVO	042 - IXTAPAN DEL ORO	1	
PVEM	06. ECATEPEC DE MORELOS	034 - ECATEPEC DE MORELOS	10	57
	09. TEJUPILCO DE HIDALGO	021 - COATEPEC HARINAS	1	
	09. TEJUPILCO DE HIDALGO	041 - IXTAPAN DE LA SAL	4	
	09. TEJUPILCO DE HIDALGO	114 - VILLA GUERRERO	1	
	10. VALLE DE BRAVO	098 - TEXCALTITLAN	1	
	13. ATLAGOMULCO DE FABELA	124 - SAN JOSE DEL RINCÓN	3	
	14. JILOTEPEC DE ANDRÉS MOLINA ENRIQUEZ	046 - JILOTEPEC	2	
	14. JILOTEPEC DE ANDRÉS MOLINA ENRIQUEZ	113 - VILLA DEL CARBÓN	2	
	15. IXTLAHUACA DE RAYÓN	043 - IXTLAHUACA	2	
	15. IXTLAHUACA DE RAYÓN	048 - JIQUIPILCO	1	
	18. TLALNEPANTLA DE BAZ	105 - TLALNEPANTLA DE BAZ	3	
	20. ZUMPANGO DE OCAMPO	036 - HUEHUETOCA	1	
	20. ZUMPANGO DE OCAMPO	121 - ZUMPANGO	1	
	21. ECATEPEC DE MORELOS	034 - ECATEPEC DE MORELOS	5	
	26. CUAUTITLÁN IZCALLI	025 - CUAUTITLÁN IZCALLI	6	
	32. NAUCALPAN DE JUÁREZ	058 - NAUCALPAN DE JUÁREZ	2	
	33. TECÁMAC DE FELIPE VILLANUEVA	082 - TECAMAC	1	
	36. SAN MIGUEL ZINACANTEPEC	107 - TOLUCA	1	
	37. TLALNEPANTLA DE BAZ	105 - TLALNEPANTLA DE BAZ	2	
	41. CD. NEZAHUALCÓYOTL	060 - NEZAHUALCÓYOTL	2	
42. ECATEPEC DE MORELOS	034 - ECATEPEC DE MORELOS	4		
43. CUAUTITLÁN IZCALLI	025 - CUAUTITLÁN IZCALLI	1		
45. ALMOLOYA DE JUÁREZ	005 - ALMOLOYA DE JUÁREZ	1		
MC	14. JILOTEPEC DE ANDRÉS MOLINA ENRIQUEZ	057 - MORELOS	5	8
	26. CUAUTITLÁN IZCALLI	105 - TLALNEPANTLA DE BAZ	1	
	27. VALLE DE CHALCO	122 - VALLE DE CHALCO SOLIDARIDAD	2	
NA	03. CHIMALHUACAN	032 - CHIMALHUACAN	1	14
	11. TULTITLÁN DE MARIANO ESCOBEDO	110 - TULTITLÁN	3	
	12. TEOLOYUCAN	096 - TEPOTZOTLÁN	1	
	13. ATLAGOMULCO DE FABELA	014 - ATLAGOMULCO	1	
	14. JILOTEPEC DE ANDRÉS MOLINA ENRIQUEZ	113 - VILLA DEL CARBÓN	1	
	18. TLALNEPANTLA DE BAZ	105 - TLALNEPANTLA DE BAZ	2	
	20. ZUMPANGO DE OCAMPO	037 - HUEYPOXTLA	1	
	20. ZUMPANGO DE OCAMPO	121 - ZUMPANGO	1	
	26. CUAUTITLÁN IZCALLI	025 - CUAUTITLÁN IZCALLI	1	
	35. METEPEC	077 - SAN MATEO ATENCO	1	
MORENA	38. COACALCO DE BERRIOZÁBAL	110 - TULTITLÁN	1	23
	13. ATLAGOMULCO DE FABELA	086 - TEMASCALCINGO	9	
	14. JILOTEPEC DE ANDRÉS MOLINA ENRIQUEZ	057 - MORELOS	1	
	15. IXTLAHUACA DE RAYÓN	043 - IXTLAHUACA	8	
	20. ZUMPANGO DE OCAMPO	037 - HUEYPOXTLA	1	
	20. ZUMPANGO DE OCAMPO	121 - ZUMPANGO	2	
VIA RADICAL	33. TECÁMAC DE FELIPE VILLANUEVA	082 - TECAMAC	1	10
	43. CUAUTITLÁN IZCALLI	025 - CUAUTITLÁN IZCALLI	1	
	09. TEJUPILCO DE HIDALGO	083 - TEJUPILCO	2	
	09. TEJUPILCO DE HIDALGO	114 - VILLA GUERRERO	1	
	10. VALLE DE BRAVO	007 - AMANALCO	1	
	10. VALLE DE BRAVO	115 - VILLA VICTORIA	3	
	11. TULTITLÁN DE MARIANO ESCOBEDO	110 - TULTITLÁN	1	
COALICION POR EL ESTADO DE MÉXICO AL FRENTE (PAN-PRD-MC)	12. TEOLOYUCAN	059 - NEXTLALPAN	1	7
	26. CUAUTITLÁN IZCALLI	025 - CUAUTITLÁN IZCALLI	1	
	14. JILOTEPEC DE ANDRÉS MOLINA ENRIQUEZ	057 - MORELOS	2	
	14. JILOTEPEC DE ANDRÉS MOLINA ENRIQUEZ	080 - SOYANIQUILPAN DE JUÁREZ	2	
	15. IXTLAHUACA DE RAYÓN	043 - IXTLAHUACA	1	
COALICION JUNTOS HAREMOS HISTORIA (MORENA-PT-PES)	28. AMECAMECA DE JUÁREZ	009 - AMECAMECA	1	4
	38. COACALCO DE BERRIOZÁBAL	020 - COACALCO DE BERRIOZÁBAL	1	
	09. TEJUPILCO DE HIDALGO	021 - COATEPEC HARINAS	1	
	19. SANTA MARÍA TULTEPEC	109 - TULTEPEC	1	
	39. ACOLMAN DE NEZAHUALCÓYOTL	016 - AXAPUSCO	1	
39. ACOLMAN DE NEZAHUALCÓYOTL	094 - TEPETLAOXTOC	1		
			Total:	128

SOPORTE PROMOCIONAL CAMPAÑA

Del 8 al 22 de junio de 2018

Política

Actor político	Municipio	Distrito	Registros	Total
PRI	030 - CHICOLOAPAN	05. CHICOLOAPAN DE JUÁREZ	2	4
	034 - ECATEPEC DE MORELOS	08. ECATEPEC DE MORELOS	1	
	097 - TEQUIXQUIAC	20. ZUMPANGO DE OCAMPO	1	
PRD	003 - ACULCO	14. JILOTEPEC DE ANDRÉS MOLINA ENRIQUEZ	1	5
	060 - NEZAHUALCÓYOTL	24. CD. NEZAHUALCÓYOTL	4	
PVEM	028 - CHAPULTEPEC	35. METEPEC	3	24
	030 - CHICOLOAPAN	05. CHICOLOAPAN DE JUÁREZ	1	
	032 - CHIMALHUACAN	31. LOS REYES ACAQUILPAN	1	
	034 - ECATEPEC DE MORELOS	21. ECATEPEC DE MORELOS	1	
	041 - IXTAPAN DE LA SAL	09. TEJUPILCO DE HIDALGO	1	
	052 - LERMA	04. LERMA DE VILLADA	1	
	061 - NICOLÁS ROMERO	44. NICOLÁS ROMERO	3	
	072 - POLOTITLAN	14. JILOTEPEC DE ANDRÉS MOLINA ENRIQUEZ	1	
	077 - SAN MATEO ATENCO	35. METEPEC	2	
	082 - TECAMAC	33. TECÁMAC DE FELIPE VILLANUEVA	1	
	100 - TEXCOCO	23. TEXCOCO DE MORA	1	
	105 - TLALNEPANTLA DE BAZ	18. TLALNEPANTLA DE BAZ	2	
	109 - TULTEPEC	19. SANTA MARÍA TULTEPEC	2	
	110 - TULTITLAN	11. TULTITLÁN DE MARIANO ESCOBEDO	1	
NA	122 - VALLE DE CHALCO SOLIDARIDAD	27. VALLE DE CHALCO	3	11
	020 - COACALCO DE BERRIOZABAL	38. COACALCO DE BERRIOZÁBAL	2	
	110 - TULTITLAN	19. SANTA MARÍA TULTEPEC	1	
	110 - TULTITLAN	38. COACALCO DE BERRIOZÁBAL	1	
	118 - ZACUALPAN	09. TEJUPILCO DE HIDALGO	6	
MORENA	121 - ZUMPANGO	20. ZUMPANGO DE OCAMPO	1	16
	034 - ECATEPEC DE MORELOS	06. ECATEPEC DE MORELOS	2	
	037 - HUEYPOXTLA	20. ZUMPANGO DE OCAMPO	1	
	040 - IXTAPALUCA	40. IXTAPALUCA	2	
	082 - TECAMAC	33. TECÁMAC DE FELIPE VILLANUEVA	1	
	085 - TEMASCALAPA	39. ACOLMAN DE NEZAHUALCÓYOTL	6	
	107 - TOLUCA	34. TOLUCA DE LERDO	2	
ES	109 - TULTEPEC	19. SANTA MARÍA TULTEPEC	2	13
	020 - COACALCO DE BERRIOZABAL	38. COACALCO DE BERRIOZÁBAL	1	
	025 - CUAUTITLÁN IZCALLI	26. CUAUTITLÁN IZCALLI	3	
	030 - CHICOLOAPAN	05. CHICOLOAPAN DE JUÁREZ	1	
	036 - HUEHUETOCA	20. ZUMPANGO DE OCAMPO	1	
	040 - IXTAPALUCA	40. IXTAPALUCA	1	
	049 - JOCOTITLAN	13. ATLACOMULCO DE FABELA	1	
	056 - MEXICALTZINGO	35. METEPEC	1	
	060 - NEZAHUALCÓYOTL	24. CD. NEZAHUALCÓYOTL	1	
	076 - SAN MARTIN DE LAS PIRAMIDES	39. ACOLMAN DE NEZAHUALCÓYOTL	1	
VIA RADICAL	121 - ZUMPANGO	20. ZUMPANGO DE OCAMPO	2	34
	007 - AMANALCO	10. VALLE DE BRAVO	1	
	024 - CUAUTITLÁN	19. SANTA MARÍA TULTEPEC	1	
	025 - CUAUTITLÁN IZCALLI	26. CUAUTITLÁN IZCALLI	1	
	025 - CUAUTITLÁN IZCALLI	43. CUAUTITLÁN IZCALLI	1	
	034 - ECATEPEC DE MORELOS	06. ECATEPEC DE MORELOS	1	
	034 - ECATEPEC DE MORELOS	08. ECATEPEC DE MORELOS	1	
	034 - ECATEPEC DE MORELOS	22. ECATEPEC DE MORELOS	1	
	040 - IXTAPALUCA	40. IXTAPALUCA	7	
	048 - JIQUIPILCO	15. IXTLAHUACA DE RAYÓN	1	
	055 - METEPEC	35. METEPEC	1	
	058 - NAUCALPAN DE JUÁREZ	32. NAUCALPAN DE JUÁREZ	1	
	059 - NEXTLALPAN	12. TELOYUCAN	2	
	061 - NICOLÁS ROMERO	44. NICOLÁS ROMERO	2	
	072 - POLOTITLAN	14. JILOTEPEC DE ANDRÉS MOLINA ENRIQUEZ	1	
	088 - TEMOAYA	45. ALMOLOYA DE JUÁREZ	1	
	100 - TEXCOCO	23. TEXCOCO DE MORA	1	
	105 - TLALNEPANTLA DE BAZ	26. CUAUTITLÁN IZCALLI	3	
	107 - TOLUCA	02. TOLUCA DE LERDO	1	
	107 - TOLUCA	34. TOLUCA DE LERDO	1	
107 - TOLUCA	36. SAN MIGUEL ZINACANTEPEC	1		
114 - VILLA GUERRERO	09. TEJUPILCO DE HIDALGO	1		
115 - VILLA VICTORIA	10. VALLE DE BRAVO	1		
124 - SAN JOSÉ DEL RINCÓN	13. ATLACOMULCO DE FABELA	2		

Actor político	Municipio	Distrito	Registross	Total
COALICION POR EL ESTADO DE MÉXICO AL FRENTE (PAN-PRD-MC)	003 - ACULCO	14. JILOTEPEC DE ANDRÉS MOLINA ENRIQUEZ	1	44
	005 - ALMOLOYA DE JUÁREZ	45. ALMOLOYA DE JUÁREZ	3	
	008 - AMATEPEC	09. TEJUPILCO DE HIDALGO	1	
	032 - CHIMALHUACAN	03. CHIMALHUACAN	2	
	034 - ECATEPEC DE MORELOS	21. ECATEPEC DE MORELOS	2	
	034 - ECATEPEC DE MORELOS	22. ECATEPEC DE MORELOS	7	
	034 - ECATEPEC DE MORELOS	42. ECATEPEC DE MORELOS	7	
	040 - IXTAPALUCA	40. IXTAPALUCA	3	
	057 - MORELOS	14. JILOTEPEC DE ANDRÉS MOLINA ENRIQUEZ	2	
	060 - NEZAHUALCÓYOTL	25. CD. NEZAHUALCÓYOTL	3	
	066 - OTUMBA	39. ACOLMAN DE NEZAHUALCÓYOTL	1	
	083 - TEJUPILCO	09. TEJUPILCO DE HIDALGO	1	
	107 - TOLUCA	34. TOLUCA DE LERDO	3	
	110 - TULTITLAN	19. SANTA MARÍA TULTEPEC	3	
114 - VILLA GUERRERO	09. TEJUPILCO DE HIDALGO	1		
122 - VALLE DE CHALCO SOLIDARIDAD	27. VALLE DE CHALCO	4		
COALICION JUNTOS HAREMOS HISTORIA (MORENA-PT-PES)	040 - IXTAPALUCA	40. IXTAPALUCA	1	5
	055 - METEPEC	35. METEPEC	1	
	083 - TEJUPILCO	09. TEJUPILCO DE HIDALGO	1	
	103 - TIMILPAN	14. JILOTEPEC DE ANDRÉS MOLINA ENRIQUEZ	1	
	113 - VILLA DEL CARBÓN	14. JILOTEPEC DE ANDRÉS MOLINA ENRIQUEZ	1	
Total:			156	

SOPORTE PROMOCIONAL CAMPAÑA

Del 8 al 22 de junio de 2018

Institucional IEEM

Autoridad Electoral	Distrito	Municipio	Registros	Total
IEEM	02. TOLUCA DE LERDO	107 - TOLUCA	1	6
IEEM	11. TULTITLÁN DE MARIANO ESCOBEDO	110 - TULTITLÁN	1	
IEEM	18. TLALNEPANTLA DE BAZ	105 - TLALNEPANTLA DE BAZ	1	
IEEM	24. CD. NEZAHUALCÓYOTL	060 - NEZAHUALCÓYOTL	2	
IEEM	35. METEPEC	077 - SAN MATEO ATENCO	1	

Gubernamental Municipal

Autoridad Gubernamental	Distrito	Municipio	Registros	Total
Municipal	14. JILOTEPEC DE ANDRÉS MOLINA ENRIQUEZ	103 - TIMILPAN	1	39
Municipal	24. CD. NEZAHUALCÓYOTL	060 - NEZAHUALCÓYOTL	13	
Municipal	25. CD. NEZAHUALCÓYOTL	060 - NEZAHUALCÓYOTL	15	
Municipal	37. TLALNEPANTLA DE BAZ	105 - TLALNEPANTLA DE BAZ	1	
Municipal	40. IXTAPALUCA	040 - IXTAPALUCA	4	
Municipal	44. NICOLÁS ROMERO	061 - NICOLÁS ROMERO	2	
Municipal	45. ALMOLOYA DE JUÁREZ	068 - OTZOLOTEPEC	3	

Gubernamental Estatal

Autoridad Gubernamental	Distrito	Municipio	Registros	Total
Estatal	22. ECATEPEC DE MORELOS	034 - ECATEPEC DE MORELOS	2	3
Estatal	36. SAN MIGUEL ZINACANTEPEC	119 - ZINACANTEPEC	1	

Gubernamental Federal

Autoridad Gubernamental	Distrito	Municipio	Registros	Total
Federal	35. METEPEC	055 - METEPEC	1	1
Total Gubernamental:				43